الجمعية الملكية للدراسات التاريخية

الذكرى المئوية للمغفور له محمد على الكبير

التاريخ الحربي
لعصر محمد على الكبير

خرائط بعض المعارك الحربية

حمص — بيلان — قونية

جمعها وحققها المغفور له الأمير عمر طوسون

دار المعارف بمصر

2276
.931
.389f

2276.931.389f
'Umar Tusun
al-Ta'rikh

DATE	ISSUED TO
DE 5 '51	Bindery

DATE ISSUED	DATE DUE	DATE ISSUED	DATE DUE
XXXXXXX	SEP 16 OCT 4 '80		
NL SEP - 0U	DUE JUN 15, 1996		

PRINCETON U.
Princeton University Library
32101 087255293

الجمعية الملكية للدراسات التاريخية

al-Ta'rīkh al-ḥarbī li-'aṣr Muḥammad 'Alī

التاريخ الحربي
لعصر محمد علي الكبير

خرائط بعض المعارك الحربية

حمص — بيلان — قونية

جمعها وحققها المغفور له سمو الأمير عمر طوسون

'Umar Ṭūsūn

خرائط

وقائـــع الجيش المصرى

حمص وبيلان وقونية

مـــــوقعـــــة حمـــــص

فى ٩ يوليو سنة ١٨٣٢

(RECAP)

2276
.931
.389x

9-28-51 Institut Royale D'Etudes Islamiques

موقعة حمص رقم ١

انتصر الجيش المصرى على الجيش التركى فى هذه الواقعة فى ٩ يوليو سنة ١٨٣٢ م وكانت قوة الأول فيها نحو ٣٠٠٠٠ جندى و ٤٤ مدفعا وقوة الثانى نحو ٢٥٠٠٠ جندى و ٤٧ مدفعا

الجيشان المصرى والتركى فى بدء تعبئتهما استعداداً للقتال كانا بالنظام الآتى : —

الجيش المصـــــــرى

الصف الأول : ٣ ألايات بيادة : ١٢ جى بيادة (نمرة ٧) و ١٣ جى بيادة (نمرة ٩) و ١٨ جى بيادة (نمرة ١١) ، ألايان من السوارى : ٢ جى سوارى (نمرة ٢٩) و ٥ جى سوارى (نمرة ٢٧) .
٣ بطاريات : (النمر ٤١ و ٤٣ و ٤٥) .

الصف الثانى : ٣ ألايات بيادة : ألاى الغارديا (نمرة ١) و ٥ جى بيادة (نمرة ٣) و ١١جى بيادة (نمرة ٥) ، ألايان من السوارى : ٤ جى سوارى (نمرة ٢٥) و ٧ جى سوارى (نمرة ٢٣) .

الصف الثالث : ٤ بطاريات : (النمر ٣٧ و ٣٣ و ٣١ و ٣٩) ، هاونان (نمرة ٣٥) ، مهمات الجيش (نمرة ٣٧)

الصف الرابع : ألاى واحد بيادة : ٨ جى بيادة (نمرة ١٣) ، بلوكان من البيادة : (نمرتا ١٥ و ١٧) ، ألايان سوارى : ٣ جى سوارى (نمرة ٢١) ، و ٦جى سوارى (نمرة ١٩) ، البدو .

الجيش الـــــــتركى

الصف الأول : ٤ ألايات بيادة : (النمر ٨ و ٦ و ٤ و ٢) أمام كل أورطة مدفع .

الصف الثانى : ألايان من البيادة : (نمرتا ١٢ و ١٠) أمام كل أورطة مدفع ، ألايان من السوارى : (نمرتا ١٤ و ١٦) أمام كل ألاى منهما مدفعان ، سوارى غير نظامية : (نمرة ٢٦) .

الصف الثالث : ألاى سوارى : (نمرة ١٨) ، أورطتان من السوارى : (نمرة ٢٠) ، سوارى غير نظامية : (نمرتا ٢٤ و ٢٢) ، مدفعية : (نمرة ٢٨) .

هذه الخريطة استخرجها سمو الأمير عمر طوسون من خريطة أركان حرب الجيش المصرى المنشورة فى كتاب « تاريخ حرب محمد على والباب العالى العثمانى فى سورية وآسيا الصغرى من سنة ١٨٣١م إلى سنة ١٨٣٣م » تأليف كادالفين وبارو طبع باريس سنة ١٨٣٧م .

"Histoire de la Guerre de Méhémed-Ali contre la Porte Ottomane, en Syrie et en Asie-Mineure," par Cadalvéne et Barrault, Paris, 1837.

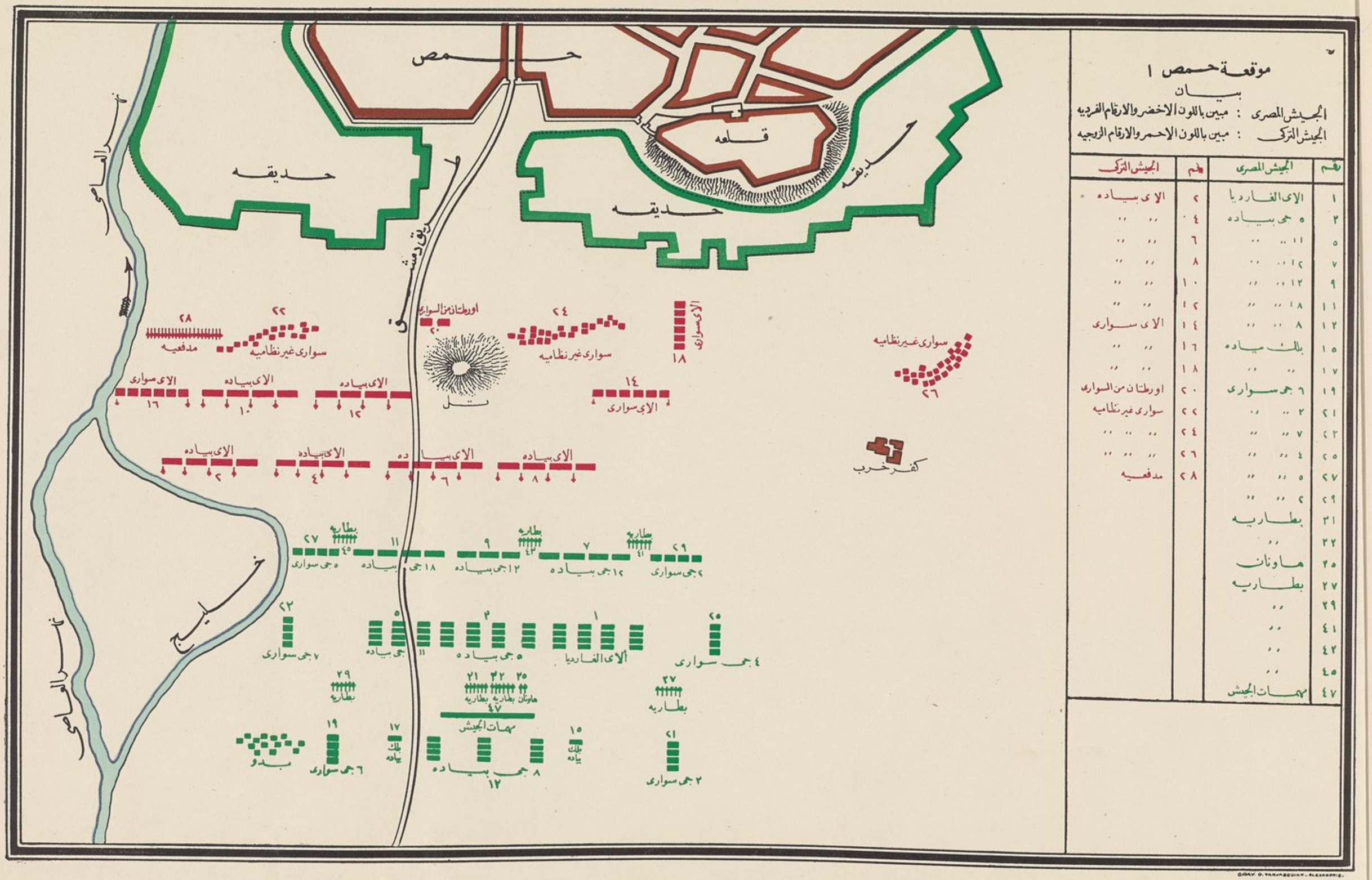

موقعة حمص ١

بيان

الجيش المصرى : مبين باللون الاخضر والارقام الفرديه

الجيش التركى : مبين باللون الاحمر والارقام الزوجيه

رقم	الجيش المصرى	رقم	الجيش التركى
١	الاى الغارديا	٢	الاى بياده
٣	٥ جمى بياده	٤	,, ,,
٥	١١ ,, ,,	٦	,, ,,
٧	١٢ ,, ,,	٨	,, ,,
٩	١٢ ,, ,,	١٠	,, ,,
١١	١٨ ,, ,,	١٢	,, ,,
١٣	٨ ,, ,,	١٤	الاى سوارى
١٥	بلك بياده	١٦	,, ,,
١٧	,, ,,	١٨	,, ,,
١٩	٦ جمى سوارى	٢٠	اورطتان من السوارى
٢١	٢ ,, ,,	٢٢	سوارى غير نظاميه
٢٣	٧ ,, ,,	٢٤	,, ,, ,,
٢٥	٤ ,, ,,	٢٦	,, ,, ,,
٢٧	٥ ,, ,,	٢٨	مدفعيه
٢٩	٢ ,, ,,		
٣١	بطاريه		
٣٣	,,		
٣٥	هاونان		
٣٧	بطاريه		
٣٩	,,		
٤١	,,		
٤٣	,,		
٤٥	,,		
٤٧	مهمات الجيش		

GRAV. D. TARAMBEDIAN - ALEXANDRIE.

موقعة حمص رقم ٢

انتصر الجيش المصرى على الجيش التركى فى هذه الواقعة فى ٩ يوليو سنة ١٨٣٢ م وكانت قوة الأول فيها نحو ٣٠٠٠٠ جندى و ٤٤ مدفعا وقوة الثانى نحو ٢٥٠٠٠ جندى و ٤٧ مدفعا

تكتيك الجيش المصرى الذى اتبع فى هذه الواقعة هو أن يمد قسما من جناحه الأيسر أمام الجناح الأيمن للجيش التركى كى يأمن تقدمه ثم يجمع معظم قوته فى جناحه الأيمن ويهاجم بها الجناح الأيسر للجيش التركى مع حركة التفاف يجبره بها على الانسحاب والانهزام .

حركات الجيش المصرى فى الجناح الأيمن = الثلاثة الألايات السوارى ٢ جى و ٤ جى و ٣ جى التى هى رءوس الصفوف الأول والثانى والرابع من الجناح الأيمن انتقل أولها من النقطة ٢٩ إلى $\overline{٢٩}$ وانتقل ثانيها من النقطة ٢٥ إلى $\overline{٢٥}$ وثانيها من النقطة ٢١ إلى $\overline{٢١}$ وانتقل ألاى الغارديا بأورطه الأربع من النقطة ١ إلى $\overline{١}$ ليكون سندا للألايات الثلاثة المذكورة آنفا عند هجومها على السوارى التركية غير النظامية التى فى النقطة ٢٦ . وانتقلت البطارية التى فى النقطة ٣٧ إلى $\overline{٣٧}$. بجوار الكفر الخرب من الجهة اليسرى لنفس هذا الغرض . ونقل الهاونان من النقطة ٣٥ إلى $\overline{٣٥}$ فى الكفر الخرب أيضا لهذا الغرض . ونقل البلوكان البيادة من النقطتين ١٥ و ١٧ إلى $\overline{١٥}$ و $\overline{١٧}$ فى الكفر الخرب لهذا الغرض أيضا .

حركات الجيش المصرى فى الجناح الأيسر = الألايان ٧ جى و ٦ جى سوارى اللذان فى طرفى الصفين الثانى والرابع للجناح الأيسر انتقل أولهما من النقطة ٢٣ إلى $\overline{٢٣}$ وانتقل ثانيهما من النقطة ١٩ إلى $\overline{١٩}$ بعد ما عبرا خليج نهر العاصى . وانتقل ألاى ١١ جى بيادة بأورطه الأربع من النقطة ٥ إلى النقطة $\overline{٥}$ أيضا بعد ما عبر خليج نهر العاصى . وانتقلت البطارية التى فى النقطة ٣٩ إلى النقطة $\overline{٣٩}$ بعد ما عبرت خليج نهر العاصى أيضا .

الجيش التركى = فى أثناء هذه الحركات الجيش التركى لم يتحرك .

هذه الخريطة استخرجها سمو الأمير عمر طوسون من خريطة أركان حرب الجيش المصرى المنشورة فى كتاب « تاريخ حرب محمد على والباب العالى العثمانى فى سورية وآسيا الصغرى من سنة ١٨٣١م إلى سنة ١٨٣٣م » تاليف كادالفين وبارو طبع باريس سنة ١٨٣٧م .

"Histoire de la Guerre de Méhémed-Ali contre la Porte Ottomane, en Syrie et en Asie-Mineure," par Cadalvéne et Barrault, Paris, 1837.

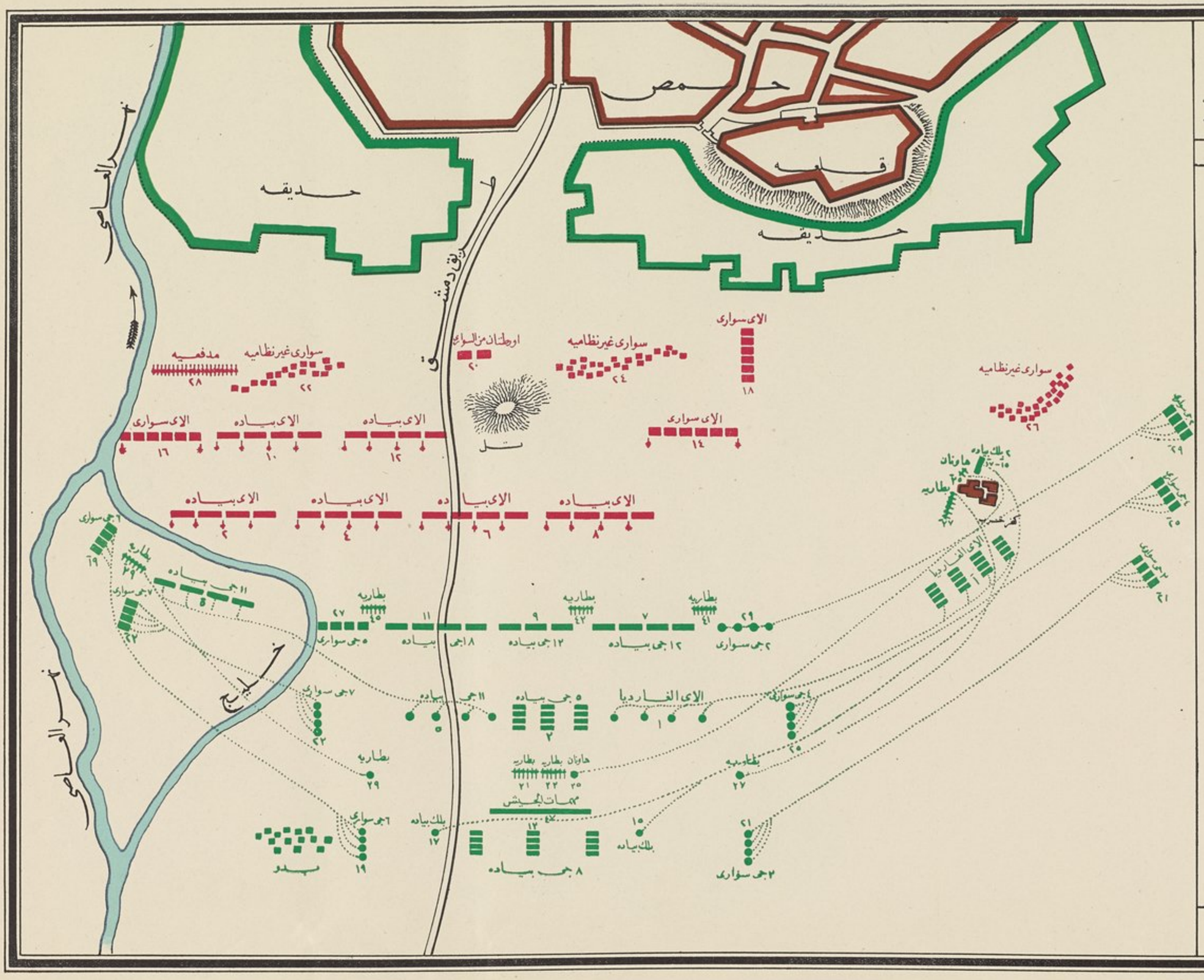

موقعة حمص ٢

بيان

الجيش المصرى : مبين باللون الاخضر والارقام الفرديه

الجيش التركى : مبين باللون الاحمر والارقام الزوجيه

رقم	الجيش المصرى	رقم	الجيش التركى
١	الاى الغارديا	٢	الاى بياده
آ	,, ,,	٤	,, ,,
٣-	٥ جى بياده	٦	,, ,,
٥-ة	١١ ,,	٨	,, ,,
٧	١٢ ,,	١٠	,, ,,
٩	١٢ ,,	١٢	,, ,,
١١	١٨ ,,	١٤	الاى سوارى
١٣	٨ ,,	١٦	,, ,,
١٥	بلك بياده	١٨	,, ,,
٥ آ	,, ,,	٢٠	اورطتان من السوارى
١٧	,, ,,	٢٢	سوارى غير نظاميه
١٧ آ	,, ,,	٢٤	,, ,,
١٩	٦ جى سوارى	٢٦	,, ,,
١٩ آ	,, ,, ,,	٢٨	مدفعيه
٢١	٣ ,, ,,		
٢١ آ	,, ,, ,,		
٢٢	٧ ,, ,,		
٢٢ آ	,, ,, ,,		
٢٥	٤ ,, ,,		
٢٥ آ	,, ,, ,,		
٢٧	٥ ,, ,,		
٢٩	٢ ,, ,,		
٢٩ آ	,, ,, ,,		
٢١	بطاريه		
٢٢	,,		
٢٥	حاوتان		
٢٥ آ	,,		
٢٧	بطاريه		
٢٧ آ	,,		
٢٩	,,		
٢٩ آ	,,		
٤١	,,		
٤٢	,,		
٤٥	,,		
٤٧	مهمات الجيش		

GRAV. O. VARJABEDIAN - ALEX.

موقعة حمص رقم ٣

انتصر الجيش المصرى على الجيش التركى فى هذه الواقعة فى ٩ يونيو سنة ١٨٣٢ م وكانت قوة الأول فيها نحو ٣٠٠٠٠ جندى و ٤٤ مدفعا وقوة الثانى نحو ٢٥٠٠٠ جندى و ٤٧ مدفعا

حركات الجيش المصرى فى الجناح الأيمن = الألايات السوارى الثلاثة ٢ جى و ٤ جى و ٣ جى بعد انتقالها فى أول حركة إلى النقط ٢٩ و ٢٥ و ٢١ هجمت على السوارى التركية غير النظامية التى فى النقطة ٢٦ وهزمتها فتقهقرت إلى النقطة ٢٦ . واستقرت الثلاثة الألايات المذكورة فى النقط ٢٩ و ٢٥ و ٢١ .وانتقلت البطارية التى فى النقطة ٣٧ إلى النقطة ٣٨ . وانتقل ألاى الغارديا من النقطة ١ إلى النقطة ١ . وانتقل ألاى ١٢ جى بيادة بأورطه الأربع من النقطة ٧ إلى النقطة ٧ ليكون سندا لألاى الغارديا المذكور وتقدم ألاى ٥ جى بيادة من الصف الثانى بأورطه الثلاث من النقطة ٣ إلى النقطة ٣ ليحل محل ألاى ١٢ جى بيادة . وانتقلت البطارية التى فى النقطة ٤٣ إلى النقطة ٤٣ . وتقدم ألاى ١٣ جى بيادة بأورطة الثلاث بشكل مدرج من النقطة ٩ إلى النقطة ٩ لعمل اتصال بين البطارية المذكورة وألاى ١٨ جى بيادة .

الجناح الأيسر للجيش المصرى لم يتحرك .

حركات الجيش التركى فى الجناح الأيسر = عندما رأى الألاى السوارى النظامى الذى فى النقطة ١٨ انهزام السوارى غير النظامية أمام هجوم ألايات الجيش المصرى السوارى الثلاثة انفرد وتقدم إلى النقطة ١٨ لمنع هذه الألايات من التقدم . وأرجع ألاى البيادة التركى الذى فى نهاية الصف الأول من اليسار أورطتين منه إلى الخلف من النقطة ٨ إلى النقطة ٨ .

الجناح الأيمن للجيش التركى لم يتحرك .

هذه الخريطة استخرجها سمو الأمير عمر طوسون من خريطة أركان حرب الجيش المصرى المنشورة فى كتاب « تاريخ حرب محمد على والباب العالى العثمانى فى سورية وآسيا الصغرى من سنة ١٨٣١م إلى سنة ١٨٣٣م » تأليف كادالفين وبارو طبع باريس سنة ١٨٣٧م .

"Histoire de la Guerre de Méhémed-Ali contre la Porte Ottomane, en Syrie et en Asie-Mineure," par Cadalvéne et Barrault, Paris, 1837.

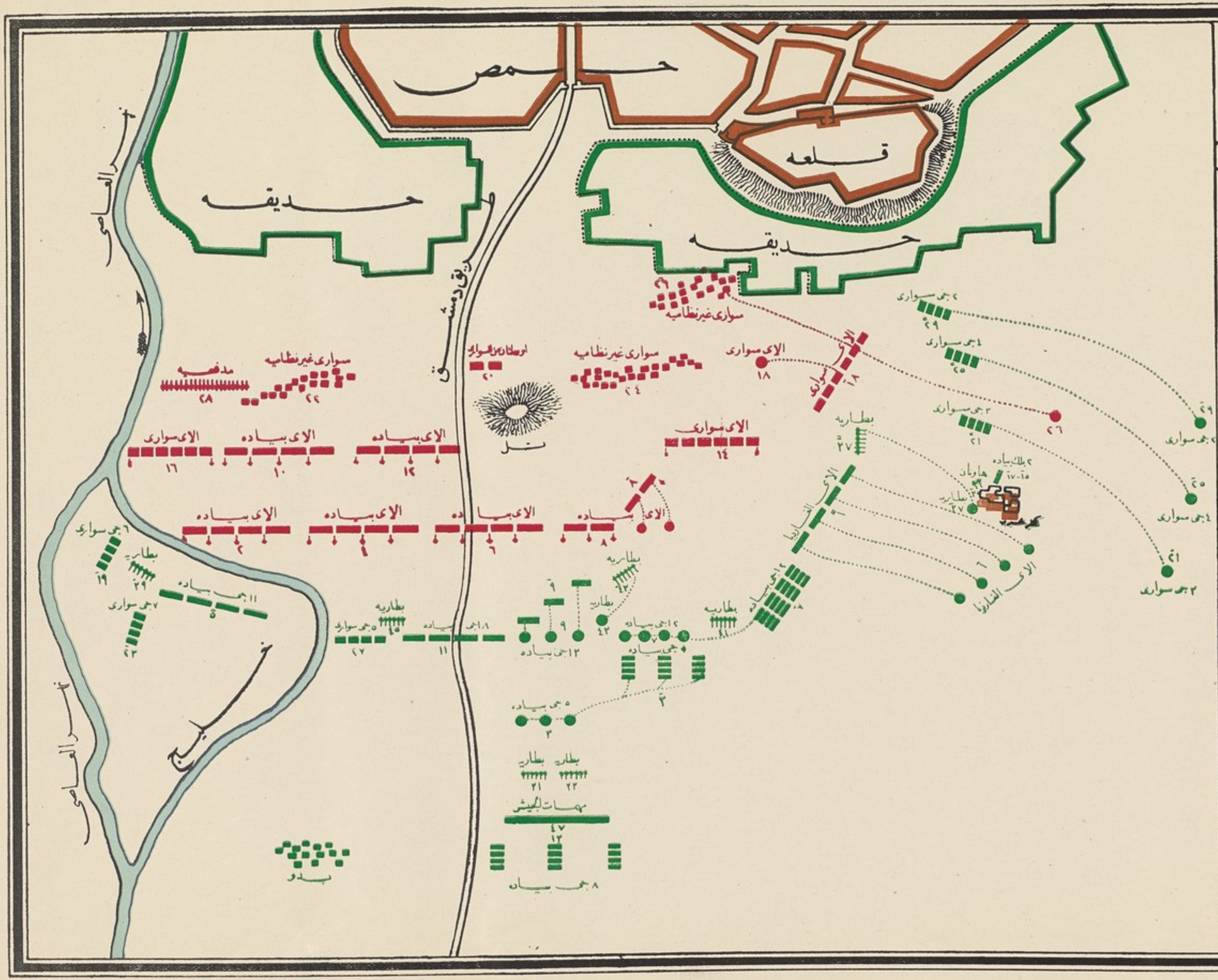
حمص
قلعه
حديقه
حديقه
نهر العاصي
طريق دمشق
سواري غير نظاميه
مدفعيه
سواري غير نظاميه
اورطتان من السواري
سواري غير نظاميه
الاي سواري
الاي سواري
الاي سواري
الاي بياده
الاي بياده
الاي سواري
الاي بياده
الاي بياده
الاي بياده
الاي بياده
الاي بياده
الاي بياده
الاي بياده
بطاريه
بطاريه
بطاريه

موقعة حمص رقم ٤

انتصر الجيش المصرى على الجيش التركى فى هذه الواقعة فى ٩ يوليو سنة ١٨٣٢ م وكانت قوة الأول فيها نحو ٣٠٠٠٠ جندى و ٤٤ مدفعا وقوة الثانى نحو ٢٥٠٠٠ جندى و ٤٧ مدفعا

بعد قتال عنيف انهزم الجيش التركى وانسحب من ميدان القتال

هذه الخريطة استخرجها سمو الأمير عمر طوسون من خريطة أركان حرب الجيش المصرى المنشورة فى كتاب « تاريخ حرب محمد على والباب العالى العثمانى فى سوريه وآسيا الصغرى من سنة ١٨٣١م إلى سنة ١٨٣٣م » تأليف كادالفين وبارو طبع باريس سنة ١٨٣٧م .

"Histoire de la Guerre de Méhémed-Ali contre la Porte Ottomane, en Syrie et en Asie-Mineure," par Cadalvéne et Barrault, Paris, 1837.

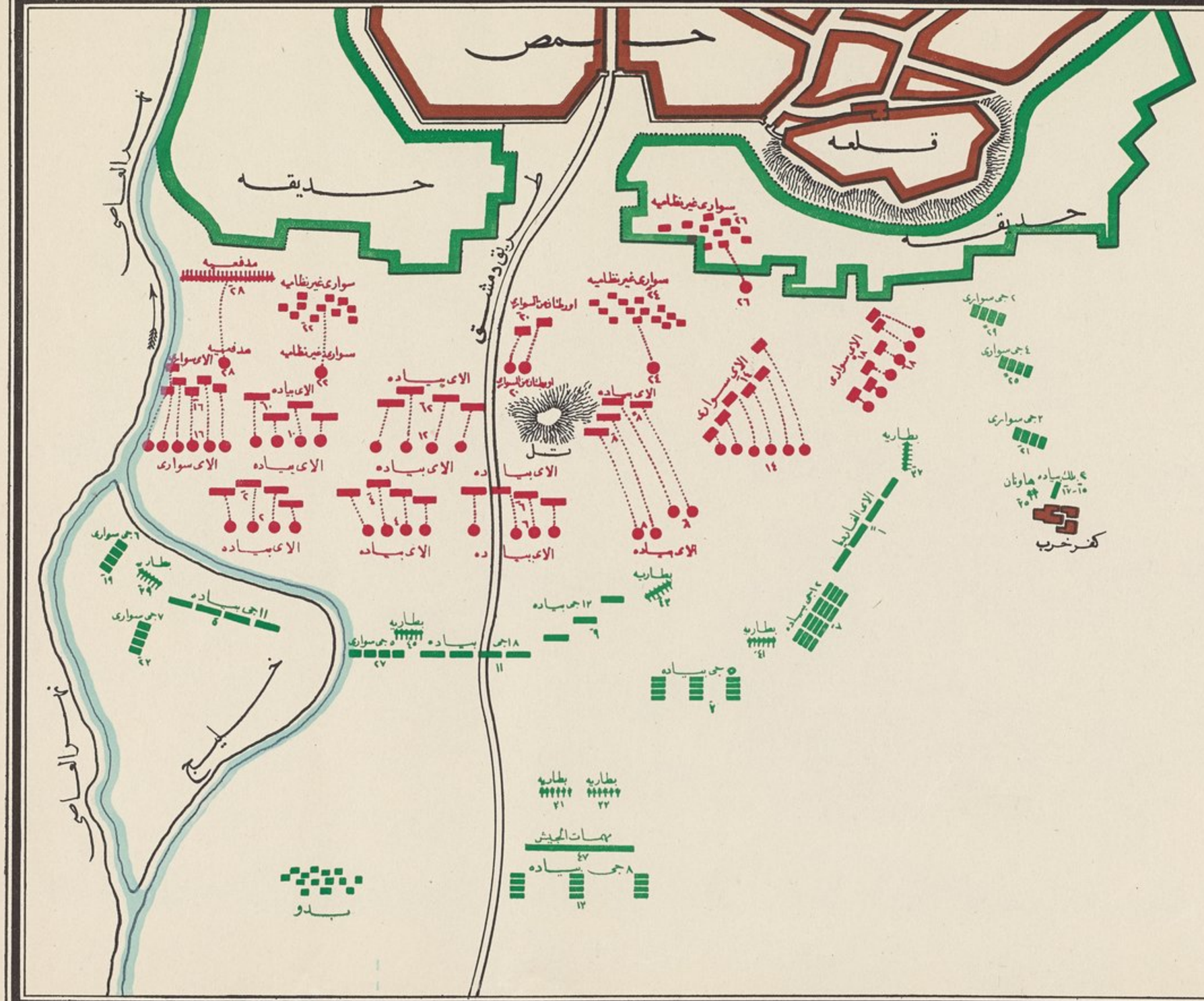

موقعة حمص ٤

بيان

الجيش المصرى : مبين باللون الاخضر والارقام الفرديه

الجيش التركى : مبين باللون الاحمر والارقام الزوجيه

رقم	الجيش المصرى	رقم	الجيش التركى
أ	الاى الغارديا	٢-٢	الاى بياده
٣	٥ جى بياده	٤-٤	" "
٥	١١ " "	٦-٦	" "
٧	١٢ " "	٨-٨-٨	" "
٩	١٣ " "	١٠-١٠	" "
١١	١٨ " "	١٢-١٢	" "
١٣	٨ " "	١٤-١٤	الاى سوارى
١٥	بلك بياده	١٦-١٦	" "
١٧	" "	١٨-١٨	" "
١٩	٦ جى سوارى	٢٠	اورطتان من السوارى
٢١	٢ " "	٢٢-٢٢	سوارى غير نظاميه
٢٣	٧ " "	٢٤-٢٤	" " "
٢٥	٤ " "	٢٦-٢٦	" " "
٢٧	٥ " "	٢٨-٢٨	مدفعيه
٢٩	٢ " "		
٣١	بطاريه		
٣٣	"		
٣٥	هاونان		
٣٧	بطاريه		
٣٩	"		
٤١	"		
٤٣	"		
٤٥	"		
٤٧	مهمات الجيش		

GRAV. O. VARJABEDIAN - ALEXANDRIE.

مـــــوقعـــــة بيـــــلان

فى ٣٠ يوليو سنة ١٨٣٢

موقعة بيلان رقم ١

انتصر الجيش المصرى على الجيش التركى فى هذه الواقعة فى ٣٠ يوليو سنة ١٨٣٢م وكانت قوة الأول فيها نحو ١٧٠٠٠ جندى و٢١ مدفعا وقوة الثانى نحو ٢١٠٠٠ جندى و ٢٧ مدفعا

الجيشان المصرى والتركى فى بدء تعبئتهما استعداداً للقتال كانا بالنظام الآتى :

الجيش المصـــــــرى

الصف الأول : ٤ ألايات بيادة : ألاى الغارديا (نمرة ١) و ٨ جى بيادة (نمرة ٣) و ١٨ جى بيادة (نمرة ٥) و ١٣ جى بيادة (نمرة ٧) .

الصف الثانى : ٣ ألايات سوارى : ٢ جى سوارى (نمرة ١١) و ٤ جى سوارى (نمرة ١٣) و ٥ جى سوارى (نمرة ١٥) ، مهمات الجيش (نمرة ١٧) ، مدفعية (نمرة ١٩) .

الصف الثالث : بلوكان بيادة (نمرة ٩) .

الجيش الـــــــتركى

وسط الجيش : مكون من ١٢ أورطة بيادة مصطفة بشكل طابور (نمرة ٤) وأمامها بطاريتان (نمرتا ١٦ و ١٤) وأمام هاتين البطاريتين ألايان سوارى فى المقدمة (نمرتا ٨ و ١٠) .

الجناح الأيمن : ٦ أورط بيادة مصطفة بشكل طابور (نمرة ٢) وبطارية (نمرة ١٢) بينها وبين ال ١٢ أورطة التى فى وسط الجيش .

الجناح الأيسر : ٥ أورط بيادة مصطفة بشكل طابور (نمرة ٦) وخلفها بطارية (نمرة ١٨) .

هذه الخريطة استخرجها سمو الأمير عمر طوسون من خريطة أركان حرب الجيش المصرى المنشورة فى كتاب « تاريخ حرب محمد على والباب العالى العثمانى فى سورية وآسيا الصغرى من سنة ١٨٣١م إلى سنة ١٨٣٣م » تأليف كادالفين وبارو طبع باريس سنة ١٨٣٧م .

"Histoire de la Guerre de Méhémed-Ali contre la Porte Ottomane, en Syrie et en Asie-Mineure," par Cadalvéne et Barrault, Paris, 1837.

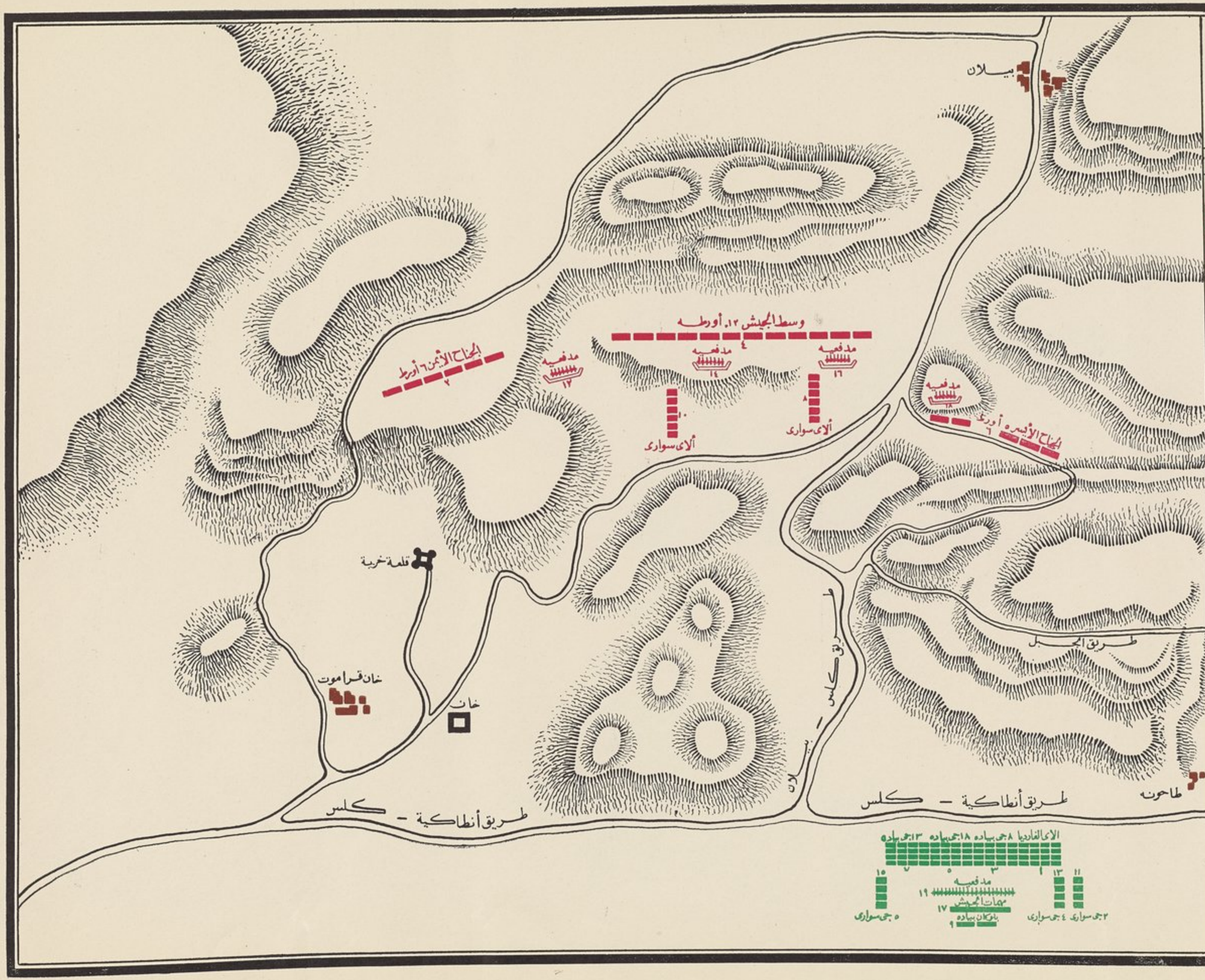

موقعة بيلان ١

بيان

الجيش المصرى : مبين باللون الأخضر والأرقام الفرديه

الجيش التركى : مبين باللون الأحمر والأرقام الزوجيه

رقم	الجيش المصرى	رقم	الجيش التركى
١	الاى الغارديا	٢	الجناح الأيمن ٦ أورط
٣	٨ جى بياده	٤	وسط الجيش ١٢ أورطه
٥	١٨ جى بياده	٦	الجناح الأيسره أورط
٧	١٣ جى بياده	٨	الاى سوارى
٩	بلوكان بياده	١٠	الاى سوارى
١١	٢ جى سوارى	١٢	مدفعيه
١٣	٤ جى سوارى	١٤	مدفعيه
١٥	٥ جى سوارى	١٦	مدفعيه
١٧	مهمات الجيش	١٨	مدفعيه
١٩	مدفعيه		



موقعة بيلان رقم ٢

انتصر الجيش المصرى على الجيش التركى فى هذه الواقعة فى ٣٠ يوليو سنة ١٨٣٢م وكانت قوة الأول فيها نحو ١٧٠٠٠ جندى و ٢١ مدفعا وقوة الثانى نحو ٢١٠٠٠ جندى و ٢٧ مدفعا

اتبع الجيش المصرى فى هذه الواقعة التكتيك الذى اتبعه فى واقعة حمص تماما وهو أن يمد قسما من جناحه الأيسر أمام الجناح الأيمن للجيش التركى كى يأمن تقدمه ثم يجمع معظم قوته فى جناحه الأيمن ويهاجم بها الجناح الأيسر للجيش التركى مع حركة التفاف يجبره بها على الانسحاب والانهزام .

حركات الجيش المصرى فى الجناح الأيمن = انتقل ألاى الغارديا من النقطة ١ إلى النقطة $\overline{١}$. وانتقل ألاى ٨ جى بيادة من النقطة ٣ إلى النقطة $\overline{٣}$. وألاى ١٨ جى بيادة من النقطة ٥ إلى النقطة $\overline{٥}$. وألاى ٢ جى سوارى من النقطة ١١ إلى النقطة $\overline{١١}$. وألاى ٤ جى سوارى من النقطة ١٣ إلى النقطة $\overline{١٣}$. وانتقلت بطاريتان من المدفعية رقم ١٩ إلى النقطة $\overline{١٩}$ فى الطريق الذى على يمين ألاى ٢ جى سوارى وانتقلت بطارية من المدفعية رقم ١٩ أيضا إلى النقطة $\overline{١٩}$ خلف الألايين ٢ جى سوارى . وانتقلت مهمات الجيش من النقطة ١٧ إلى النقطة $\overline{١٧}$. وانتقل البلوكان البيادة من النقطة ٩ إلى النقطة $\overline{٩}$.

حركات الجيش المصرى فى الجناح الأيسر = انتقل ألاى ١٣ جى بيادة من النقطة ٧ إلى النقطة $\overline{٧}$. وانتقل ألاى ٥ جى سوارى من النقطة ١٥ إلى النقطة $\overline{١٥}$. وانتقلت بطارية من المدفعية رقم ١٩ إلى النقطة $\overline{١٩}$.

الجيش التركى = فى أثناء هذه الحركات الجيش التركى لم يتحرك .

هذه الخريطة استخرجها سمو الأمير عمر طوسون من خريطة أركان حرب الجيش المصرى المنشورة فى كتاب « تاريخ حرب محمد على والباب العالى العثمانى فى سورية وآسيا الصغرى من سنة ١٨٣١م إلى سنة ١٨٣٣م » تأليف كادالفين وبارو طبع باريس سنة ١٨٣٧م .

"Histoire de la Guerre de Méhémed-Ali contre la Porte Ottomane, en Syrie et en Asie-Mineure," par Cadalvéne et Barrault, Paris, 1837.

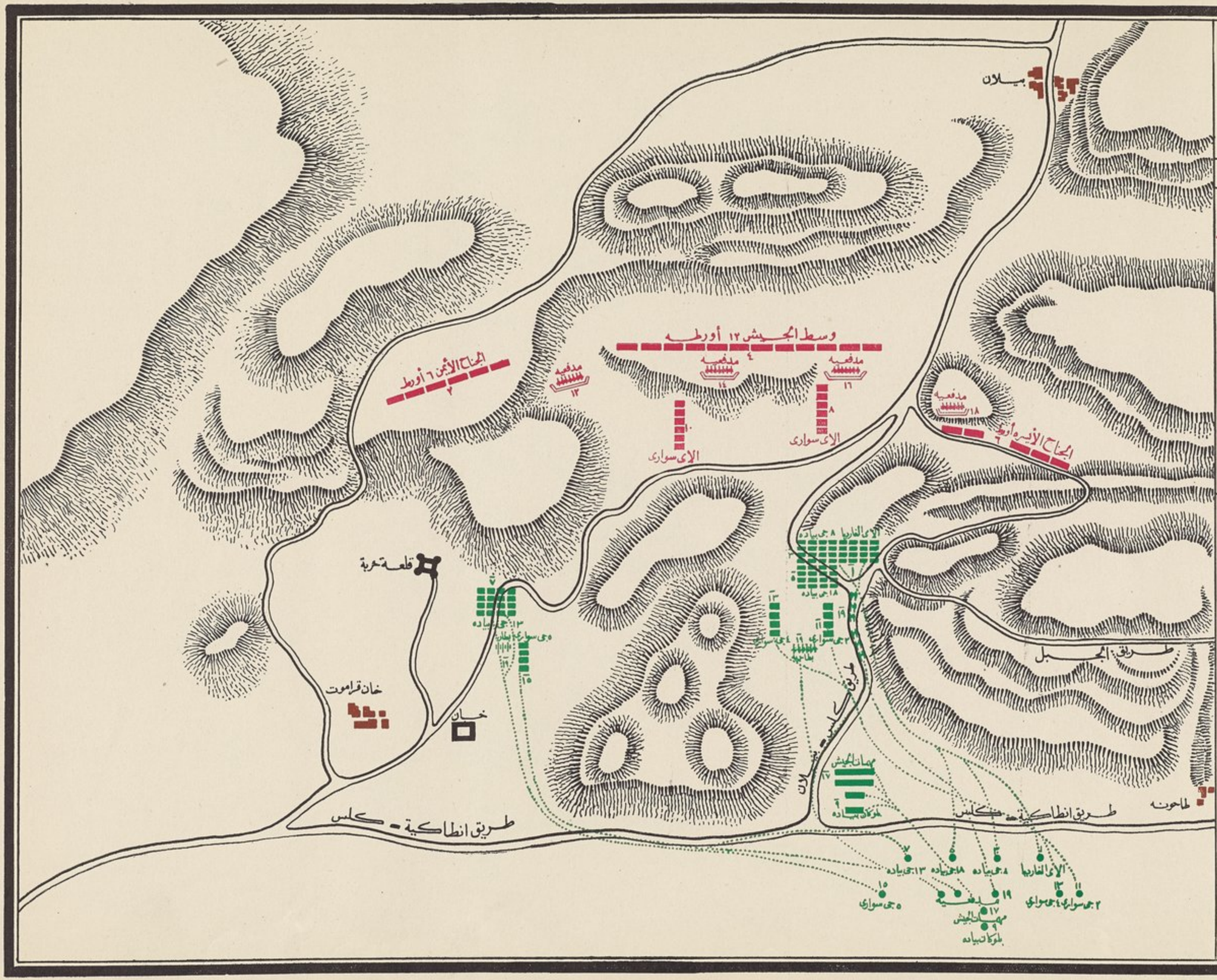

موقعة بيلان ٢

بيان

الجيش المصرى : مبين باللون الأخضر والأرقام الفرديه

الجيش التركى : مبين باللون الأحمر والأرقام الزوجيه

رقم	الجيش المصرى	رقم	الجيش التركى
١-أ	ألاى الغارديا	٢	الجناح الأيمن ٦ أورط
٣-٤	٨ جى بياده	٤	وسط الجيش ١٢ أورطه
٥-٦	١٨ جى بياده	٦	الجناح الأيسره أورط
٧-٨	١٣ جى بياده	٨	ألاى سوارى
٩-١٠	بلوكات بياده	١٠	ألاى سوارى
١١-١٢	٢ جى سوارى	١٢	مدفعيه
١٣-١٤	٤ جى سوارى	١٤	مدفعيه
١٥-١٦	٥ جى سوارى	١٦	مدفعيه
١٧-١٧	مهمات الجيش	١٨	مدفعيه
١٩-١٩	مدفعيه		

GRAV. LITH. G. YARJABERIAN - ALEP

موقعة بيلان رقم ٣

انتصر الجيش المصرى على الجيش التركى فى هذه الواقعة فى ٣٠ يوليو سنة ١٨٣٢م وكانت قوة الأول فيها نحو ١٧٠٠٠ جندى و ٢١ مدفعا وقوة الثانى نحو ٢١٠٠٠ جندى و ٢٧ مدفعا

حركات الجيش المصرى فى الجناح الأيمن = انتقلت ٣ أورط من ألاى الغارديا و ٤ أورط من ألاى ٨ جى بيادة من النقطتين ١ و ٣ إلى النقطتين ١ و ٣ لعمل حركة التفاف على الجناح الأيسر للجيش التركى ، وانتقلت الأورطة الرابعة من ألاى الغارديا المذكور من النقطة ١ إلى النقطة ١ للهجوم على الأورط الخمس للجناح الأيسر للجيش التركى من أمامه وجنبه الأيسر . فعندما رأت الأورط التركية الخمس هذه الحركات انسحبت من النقطة ٦ إلى النقطة ٦ فى اتجاه قرية بيلان ، وعندما زحفت الثلاث الأورط من ألاى الغارديا والأربع الأورط من ألاى ٨ جى بيادة تقدم ألاى ١٨ جى بيادة من النقطة ٥ إلى النقطة ٥ منفردة كل أورطة من أورطه الأربع عن الأخرى بمسافة أمام وسط الجيش التركى للهجوم عليه عندما يتم ألاى الغارديا وألاى ٨ جى بيادة حركة الالتفاف ، وتقدمت البطارية الأمامية من البطاريتين اللتين على يمين ألاى ٢ جى سوارى من النقطة ١٩ إلى النقطة ١٩ .

حركات الجيش المصرى فى الجناح الأيسر = فى الوقت الذى كانت تعمل فيه الحركات المذكورة فى الجناح الأيمن تقدم ألاى ١٣ جى بيادة والبطارية التى معه فانتقل هو من النقطة ٧ إلى النقطة ٧ والبطارية وضعت فى كوع الطريق عند النقطة ١٩ وانتقلت أورطة من ألاى ١٣ جى بيادة المذكورة إلى المرتفع فى النقطة ٧ لكشف الجهة اليسرى .

حركات الجيش التركى فى الجناح الأيسر = عندما رأت الأورط الخمس المكونة للجناح الأيسر للجيش التركى أنها مهددة بحركة الالتفاف حسبما هو مذكور أولا انسحبت من النقطة ٦ إلى النقطة ٦ فى اتجاه قرية بيلان .

حركات الجيش التركى فى الجناح الأيمن = لم يتغير الجناح الأيمن للجيش التركى .

هذه الخريطة استخرجها سمو الأمير عمر طوسون من خريطة أركان حرب الجيش المصرى المنشورة فى كتاب « تاريخ حرب محمد على والباب العالى العثمانى فى سورية وآسيا الصغرى من سنة ١٨٣١م إلى سنة ١٨٣٣م » تأليف كادالفين وبارو طبع باريس سنة ١٨٣٧م .

"Histoire de la Guerre de Méhémed-Ali contre la Porte Ottomane, en Syrie et en Asie-Mineure," par Cadalvéne et Barrault, Paris, 1837.

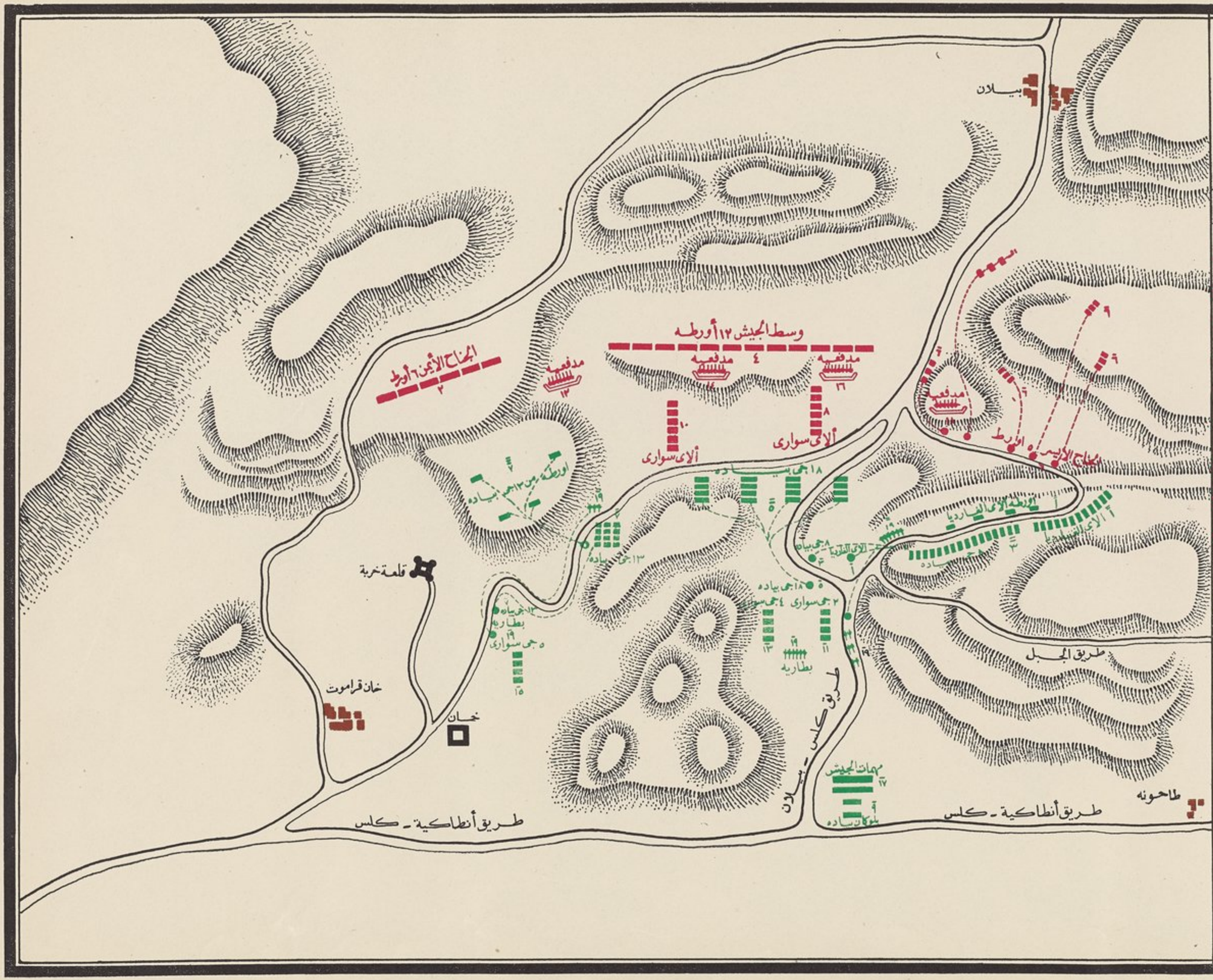

موقعة بيلان ٣

بيان

الجيش المصرى : مبين باللون الأخضر والأرقام الفردية

الجيش التركى : مبين باللون الأحمر والأرقام الزوجية

رقم	الجيش المصرى	رقم	الجيش التركى
١-١	ألاى الغارديا	٢	الجناح الأيمن ٦ أورط
٣-٣	٨ جى بياده	٤	وسط الجيش ١٢ أورطه
٥-٥	١٨ جى بياده	٦-٦	الجناح الأيسره أورط
٧-٧	١٣ جى بياده	٨	ألاى سوارى
٧	١٣ جى بياده	١٠	ألاى سوارى
٩	بلوكان بياده	١٢	مدفعيه
١١	٢ جى سوارى	١٤	مدفعيه
١٣	٤ جى سوارى	١٦	مدفعيه
١٥	٥ جى سوارى	١٨	مدفعيه
١٧	مهمات الجيش		
١٩-١٩	بطاريه		

موقعة بيلان رقم ٤

انتصر الجيش المصرى على الجيش التركى فى هذه الواقعة فى ٣٠ يوليو سنة ١٨٣٢ م وكانت قوة الأول فيها نحو ١٧٠٠٠ جندى و ٢١ مدفعا وقوة الثانى نحو ٢١٠٠٠ جندى و ٢٧ مدفعا

حركات الجيش المصرى فى الجناح الأيسر = عندما انسحبت الأورط الخمس المكونة للجناح الأيسر للجيش التركى فى اتجاه قرية بيلان طاردتها أورطة من ألاى الغارديا وانتقلت بسبب هذه المطاردة من النقطة ١ إلى النقطة ١ واحتلت هذه النقطة المرتفعة لإطلاق النار منها على الجنود التركية حال مرورهم من الطريق الواقع أمامها إلى قرية بيلان . وعندما ظهرت على هذا المرتفع للألايين السوارى من الجيش التركى اللذين فى نقطتى ٨ و ١٠ تقهقرا إلى الخلف إلى نقطتى ٨ و ١٠ فى اتجاه قرية بيلان بعدما نالها شىء من نيران أورطة الغارديا فاستولت هذه الأورطة على البطارية التركية التى فى نقطة ١٨ بعدما تركها جنودها ، واستمرت الثلاث الأورط لألاى الغارديا التى وصلت إلى نقطة ١ فى مسيرها إلى النقطة ١ وصبت نيرانها على الأورط التركية الخمس عند مرورها أمامها وهى متقهقرة إلى قرية بيلان بغير انتظام ، وسارت أورط ألاى ٨ جى بيادة الأربع خلف أورط ألاى الغارديا لتكون سنداً ومدداً لها من النقطة ٣ إلى النقطة ٣ مع ضم بلوكاتها إلى بعضها .

حركات الجيش المصرى فى الجناح الأيسر = لم تحصل أية حركة أخرى فى هذا الجناح .

حركات الجيش التركى = عندما رأى الجيش التركى نجاح حركة الالتفاف بهذه الصفة وانهزام جناحه الأيسر انسحب من مواقعه بغير انتظام منهزماً من جملة جهات إلى مدينة إسكندرونة تاركا مدافعه ومهماته غنيمة للجيش المصرى .

هذه الخريطة استخرجها سمو الأمير عمر طوسون من خريطة أركان حرب الجيش المصرى المنشورة فى كتاب « تاريخ حرب محمد على والباب العالى العثمانى فى سورية وآسيا الصغرى من سنة ١٨٣١م إلى سنة ١٨٣٣م » تأليف كادالفين وبارو طبع باريس سنة ١٨٣٧م .

"Histoire de la Guerre de Méhémed-Ali contre la Porte Ottomane, en Syrie et en Asie-Mineure," par Cadalvéne et Barrault, Paris, 1837.

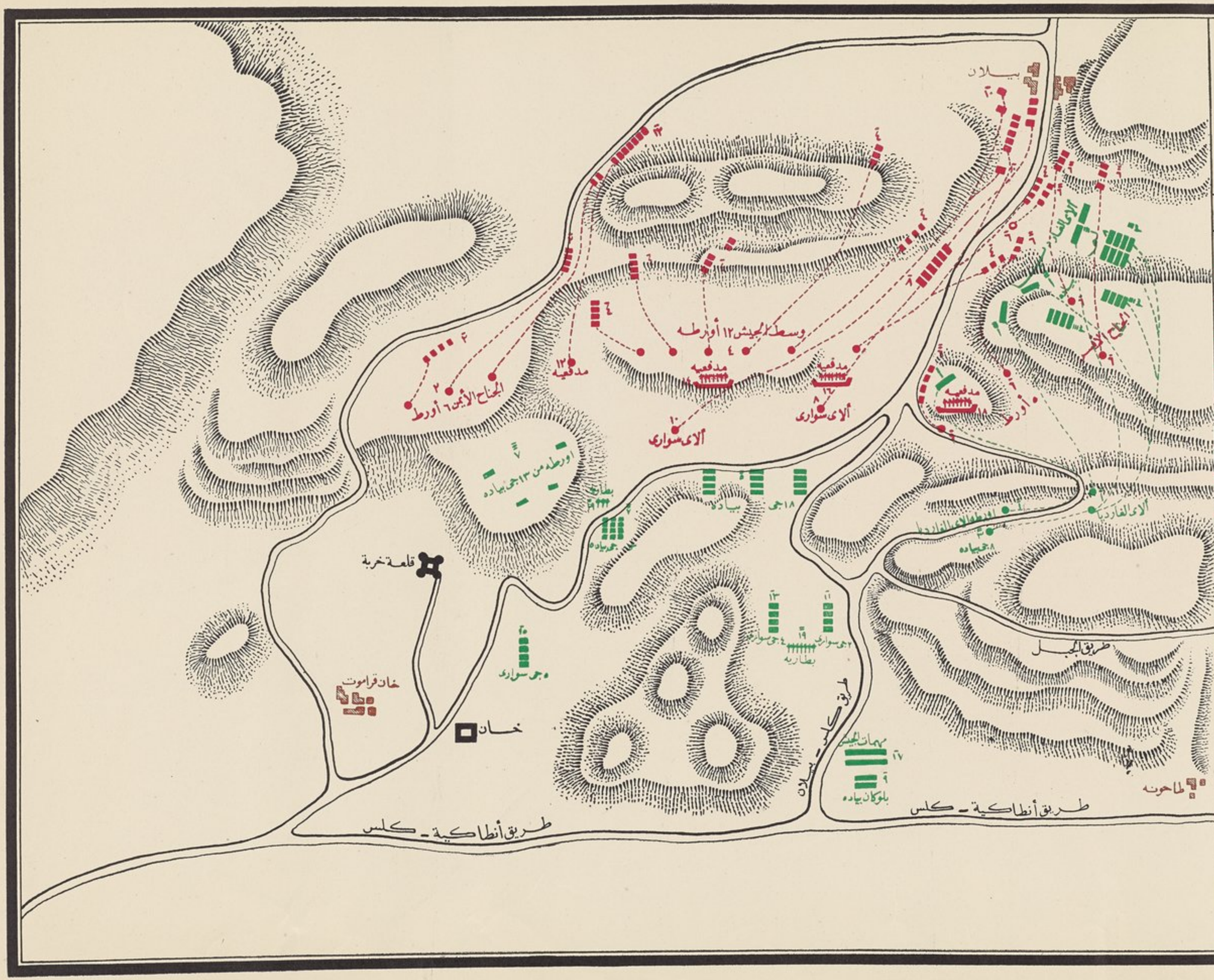

موقعة بيلان ٤

بيان

الجيش المصرى : مبين باللون الأخضر والأرقام الفردية

الجيش التركى : مبين باللون الأحمر والأرقام الزوجيه

رقم	الجيش المصرى	رقم	الجيش التركى
١	ألاى الفارديا	٢	الجناح الأيمن ٦ أورط
١	أورطه الاى الفارديا	٤	وسط الجيش ١٢ أورطه
٢ ٣	٨ جى بياده	٦-٩	الجناح الأيسره أورط
٥	١٨ جى بياده	٨	ألاى سوارى
٧ ٧	١٣ جى بياده	١٠	ألاى سوارى
٩	بلوكان بياده	١٢-١٢	مدفعيه
١١	٢ جى سوارى	١٤	مدفعيه
١٣	٤ جى سوارى	١٦	مدفعيه
١٥	٥ جى سوارى	١٨	مدفعيه
١٧	مهمات الجيش		
١٩	بطاريه		

موقعة قونيه

في ٢١ ديسمبر سنه ١٨٣٢

موقعة قونيه رقم ١

انتصر الجيش المصرى على الجيش التركى فى هذه الواقعة فى ٢١ ديسمبر سنة ١٨٣٢م وكانت قوة الأول فيها نحو ٢٢٠٠٠ جندى و ٣٦ مدفعا وقوة الثانى نحو ٣٠٠٠٠ جندى و ٤٠ مدفعا

الجيشان المصرى والتركى فى بدء تعبئتهما استعداداً للقتال كانا بالنظام الآتى :

الجيش المصـــــــرى

الصف الأول : ألاى ١٣ جى بيادة فى النقطة رقم (٥) . وألاى ١٨ جى بيادة فى النقطة رقم (٩) . وبطارية فى النقطة رقم (١٩) فى أول هذا الصف . وأخرى فى النقطة ٢١ فى وسطه . وثالثة فى النقطة رقم (٢٣) فى آخره .

الصف الثانى : ألاى ١٢ جى بيادة فى النقطة رقم (٣) . وألاى ١٤ جى بيادة فى النقطة رقم (٧) . وبطاريتان فى النقطتين رقم (٢٥ و ٢٧) فى وسطهما . (ويلاحظ أن ألاى ١٢ جى بيادة تقدمت منه أورطة هى ١ جى ط فى النقطة رقم (٣) ، وأن ألاى ١٤ جى بيادة تقدمت أيضا منه أورطة هى ١ جى ط فى النقطة رقم (٧) . وكان الصف الثانى فى بدء تعبئة الجيش للمحاربة على مسافة ٣٠٠ خطوة خلف المكان الذى هو فيه الآن ولانتشار الضباب وتساقط قذائف العدو وإصابتها له أمر بتقدمه إلى هذا المكان) . وألاى الغارديا فى النقطة رقم (١) وخلفه بطارية فى النقطة رقم (٢٩) . و لواء ٢ جى سوارى المكون من ألاى ٢ جى سوارى فى النقطة رقم (١٣) ومن ألاى ٤ جى سوارى فى النقطة رقم (١٧) . و لواء ١ جى سوارى المكون من ألاى ١ جى سوارى فى النقطة رقم (١١) ومن ألاى ٣ جى سوارى فى النقطة رقم (١٥) .

الجيش الـــــــتركى

الصف الأول : ثلاثة ألايات بيادة فى النقط رقم (٢ و٤ و ٦) وعلى يمينها ألايان من السوارى فى النقطتين رقم (١٦ و ١٨) وعلى يسارها فى الجناح الأيسر بمسافة ألايان آخران من السوارى فى النقطتين رقم (٢٤ و ٢٦) .

الصف الثانى : ألايان من البيادة فى النقطتين رقم (٨ و ١٠) . وعلى يسارها ألاى من السوارى فى النقطة رقم (٢٢) . وعلى يمينهما بمسافة ألاى سوارى آخر فى النقطة رقم (٢٠) .

الصف الثالث : ألاى بيادة فى النقطة رقم (١٢) .

الصف الرابع : ألاى بيادة فى النقطة رقم (١٤) . والمدافع التركية مفرقة أمام الصفوف باعتبار أربعة مدافع لكل ألاى بيادة ومدفعين للألاى السوارى .

هذه الخريطة استخرجها سمو الأمير عمر طوسون من خريطة أركان حرب الجيش المصرى المنشورة فى كتاب «تاريخ حرب محمد على والباب العالى العثمانى فى سورية وآسيا الصغرى من سنة ١٨٣١م إلى سنة ١٨٣٣م» تأليف كادالفين وبارو طبع باريس سنة ١٨٣٧م .

"Histoire de la Guerre de Méhémed-Ali contre la Porte Ottomane, en Syrie et en Asie-Mineure," par Cadalvéne et Barrault, Paris, 1837.

موقعة قونيه رقم ١

بيـــان

الجيش المصرى : مبين باللون الأخضر والأرقام الفردية
الجيش التركى : مبين باللون الأحمر والأرقام الزوجية

رقم	الجيش المصرى	رقم	الجيش التركى
١	ألاى الفارديا	٢	ألاى بيـــادة
٣	١٢ جى بيادة ١ جى ط	٤	» »
٥	١٣ جى بيـــادة	٦	» »
٧	١٤ جى بيادة ١ جى ط	٨	» »
٩	١٨ جى بيـــادة	١٠	» »
١١	١ جى سوارى	١٢	» »
١٣	١ جى سوارى	١٤	» »
١٥	٣ جى سوارى	١٦	ألاى ســـوارى
١٧	٤ جى سوارى	١٨	» »
١٩	بطـــارية	٢٠	» »
٢١	»	٢٢	» »
٢٣	»	٢٤	» »
٢٥	»	٢٦	» »
٢٧	»		
٢٩	»		

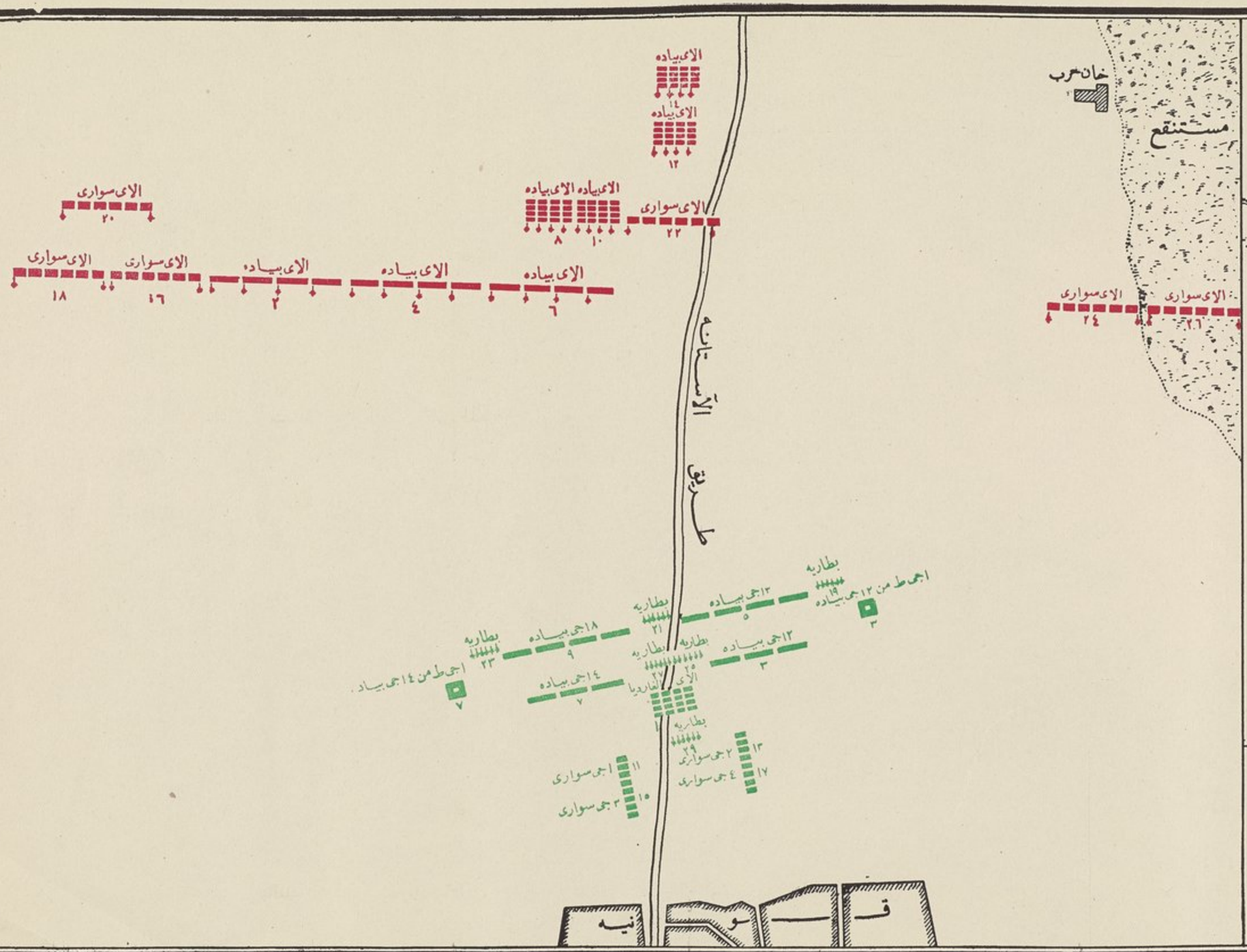

موقعة قونيه رقم ٢

انتصر الجيش المصرى على الجيش التركى فى هذه الواقعة فى ٢١ ديسمبر سنة ١٨٣٢م وكانت قوة الأول فيها نحو ٢٢٠٠٠ جندى و ٣٦ مدفعا وقوة الثانى نحو ٣٠٠٠٠ جندى و ٤٠ مدفعا

تكتيك الجيش المصرى الذى اتبع فى هذه الواقعة هو مثل التكتيك الذى اتبع فى واقعتى حمص وبيلان إلا أنه يخالفه فى عدم مد جناحه الأيسر أمام الجناح الأيمن للجيش التركى وذلك لأسباب غير معلومة

حركات الجيش المصرى = كان الضباب منتشراً فى صباح يوم الواقعة . وعلى أثر انكشافه فجأة رأى إبراهيم باشا فى تعبئة الجيش التركى ثغرة واسعة بين الألايين السوارى اللذين فى النقطتين ٢٤ و ٢٦ والألاى البيادة الذى فى النقطة ٦ فأسرع إلى استغلالها وأمر اللواءين السوارى اللذين فى النقط ١٣ و ١٧ و ١١ و ١٥ أن ينتقلا إلى النقط $\overline{١٣}$ و $\overline{١٧}$ و $\overline{١١}$ و $\overline{١٥}$ فإلى النقط $\overline{\overline{١٣}}$ و $\overline{\overline{١٧}}$ و $\overline{\overline{١١}}$ و $\overline{\overline{١٥}}$ وأمر الألاى الغارديا الذى فى النقطة ١ بالانتقال إلى النقطة $\overline{١}$ فإلى النقطة $\overline{\overline{١}}$ وأمر البطارية التى فى النقطة ٢٩ بالانتقال إلى النقطة $\overline{٢٩}$.

حركات الجيش التركى = عند حصول هذه الحركات من الجيش المصرى انتقل الألايان السوارى اللذان فى نقطتى ٢٤ و ٢٦ إلى النقطتين $\overline{٢٤}$ و $\overline{٢٦}$ وانتقل الألاى السوارى الذى فى النقطة ٢٢ إلى النقطة ٢٢ وتقدم ألاى البيادة الذى فى النقطة ١٢ إلى النقطة $\overline{١٢}$.

هذه الخريطة استخرجها سمو الأمير عمر طوسون من خريطة أركان حرب الجيش المصرى المنشورة فى كتاب «تاريخ حرب محمد على والباب العالى العثمانى فى سورية وآسيا الصغرى من سنة ١٨٣١م إلى سنة ١٨٣٣م» تأليف كادالفين وبارو طبع باريس سنة ١٨٣٧م .

"Histoire de la Guerre de Méhémed-Ali contre la Porte Ottomane, en Syrie et en Asie-Mineure," par Cadalvène et Barrault, Paris, 1837.

موقعة قونيه رقم ٢

بيـــان

الجيش المصرى : مبين باللون الأخضر والأرقام الفردية
الجيش التركى : مبين باللون الأحمر والأرقام الزوجية

رقم	الجيش المصرى	رقم	الجيش التركى
١:١:١	ألاى الغارديا	٢	ألاى بيـــادة
٣	١٢جى بيادة١جى ط	٤	» »
٥	١٣ جى بيـــادة	٦	» »
٧	١٤جى بيادة١جى ط	٨	» »
٩	١٨ جى بيـــادة	١٠	» »
١١:١١	١ جى سوارى	١٢:١٢	» »
١٣:١٣	٢ جى سوارى	١٤	» »
١٥:١٥	٣ جى سوارى	١٦	ألاى ســـوارى
١٧:١٧	٤ جى سوارى	١٨	» »
١٩	بطـــــارية	٢٠	» »
٢١	»	٢٢:٢٢	» »
٢٣	»	٢٤:٢٤	» »
٢٥	»	٢٦:٢٦	» »
٢٧	»		
٢٩:٢٩	»		

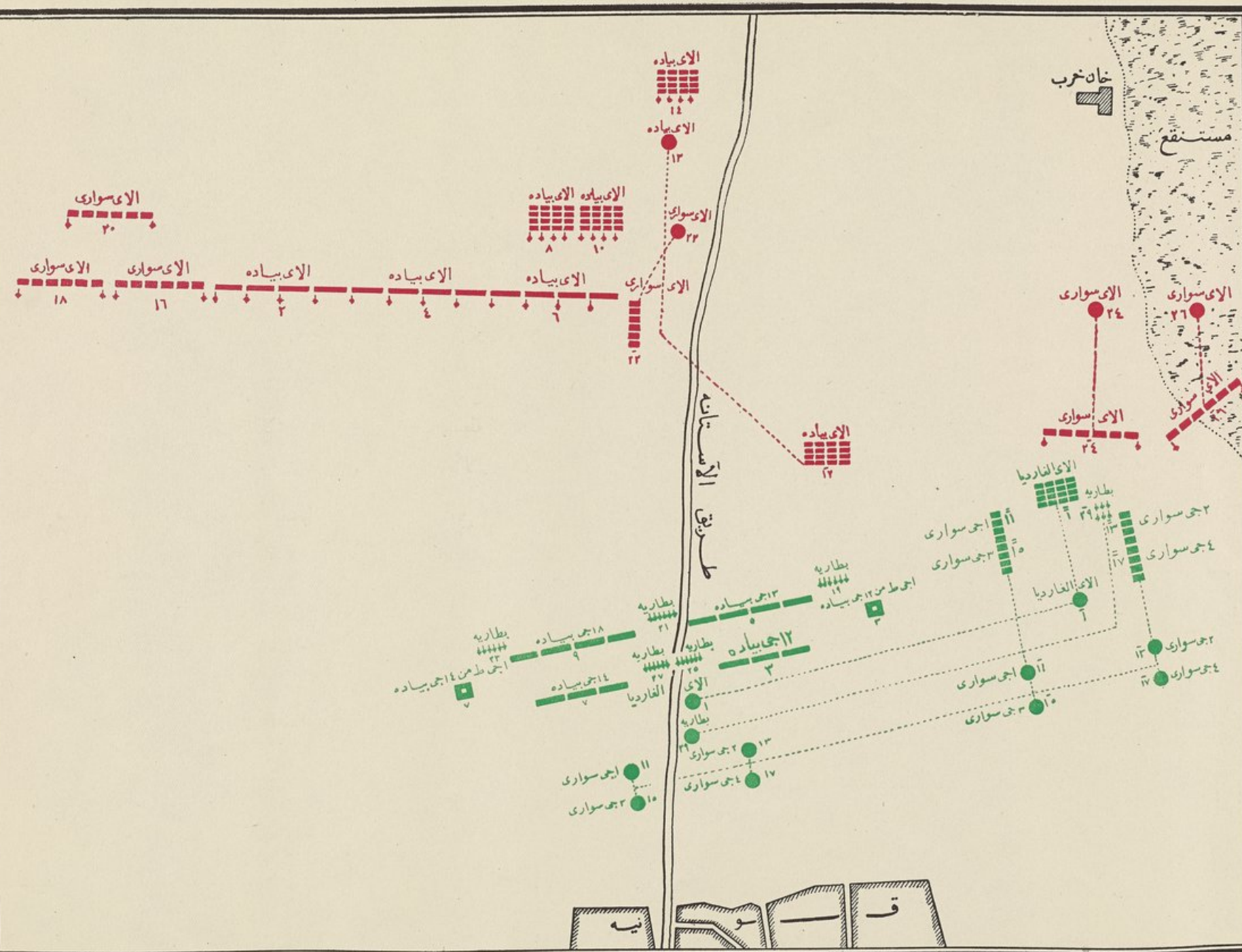

موقعة قونيه رقم ٣

انتصر الجيش المصرى على الجيش التركى فى هذه الواقعة فى ٢١ ديسمبر سنة ١٨٣٢م وكانت قوة الأول فيها نحو ٢٢٠٠٠ جندى و ٣٦ مدفعا وقوة الثانى نحو ٣٠٠٠٠ جندى و ٤٠ مدفعا

حركات الجيش المصرى = لما تقدم الألايان السوارى التركيان إلى النقطتين ٢٤ و ٢٦ أمر إبراهيم باشا البطارية التى فى النقطة ٢٩ أن تتقدم إلى النقطة ٢٩. وأصلتهما النار هى وألاى الغارديا الذى فى النقطة ١. وانفرد ألاى ٢ جى سوارى الذى فى النقطة ١٣ بشكل طابور فى النقطة ١٣ للهجوم على الألاى السوارى التركى الذى أمامه . وانتقل ألاى ٤ جى سوارى من النقطة ١٧ إلى النقطة ١٧ ثم إلى النقطة ١٧' للهجوم على ألاى السوارى التركى الذى أمامه .

حركات الجيش التركى = فى هذا الوقت تقدم ألاى البيادة التركى الذى فى النقطة ١٤ إلى النقطة ١٤ .

هذه الخريطة استخرجها سمو الأمير عمر طوسون من خريطة أركان حرب الجيش المصرى المنشورة فى كتاب « تاريخ حرب محمد على والباب العالى العثمانى فى سورية وآسيا الصغرى من سنة ١٨٣١م إلى سنة ١٨٣٣م » تأليف كادالفين وبارو طبع باريس سنة ١٨٣٧م .

"Histoire de la Guerre de Méhémed-Ali contre la Porte Ottomane, en Syrie et en Asie-Mineure," par Cadalvéne et Barrault, Paris, 1837.

موقعة قونيه رقم ٣

بيـــان

الجيش المصرى : مبين باللون الأخضر والأرقام الفردية
الجيش التركى : مبين باللون الأحمر والأرقام الزوجية

رقم	الجيش المصرى	رقم	الجيش التركى
١	ألاى الفارديا	٢	ألاى يـــادة
٣	١٢ جى يادة ١ جى ط	٤	» »
٥	١٣ جى يـــادة	٦	» »
٧	١٤ جى يادة ١ جى ط	٨	» »
٩	١٨ جى يـــادة	١٠	» »
١١	١ جى سوارى	١٢	» »
١٣:١٣	٢ جى سوارى	١٤:١٤	ألاى ســـوارى
١٥	٣ جى سوارى	١٦	» »
١٧:١٧	٤ جى سوارى	١٨	» »
١٩	بطـــــارية	٢٠	» »
٢١	»	٢٢	» »
٢٣	»	٢٤	» »
٢٥	»	٢٦	» »
٢٧	»		
٢٩:٢٩	»		

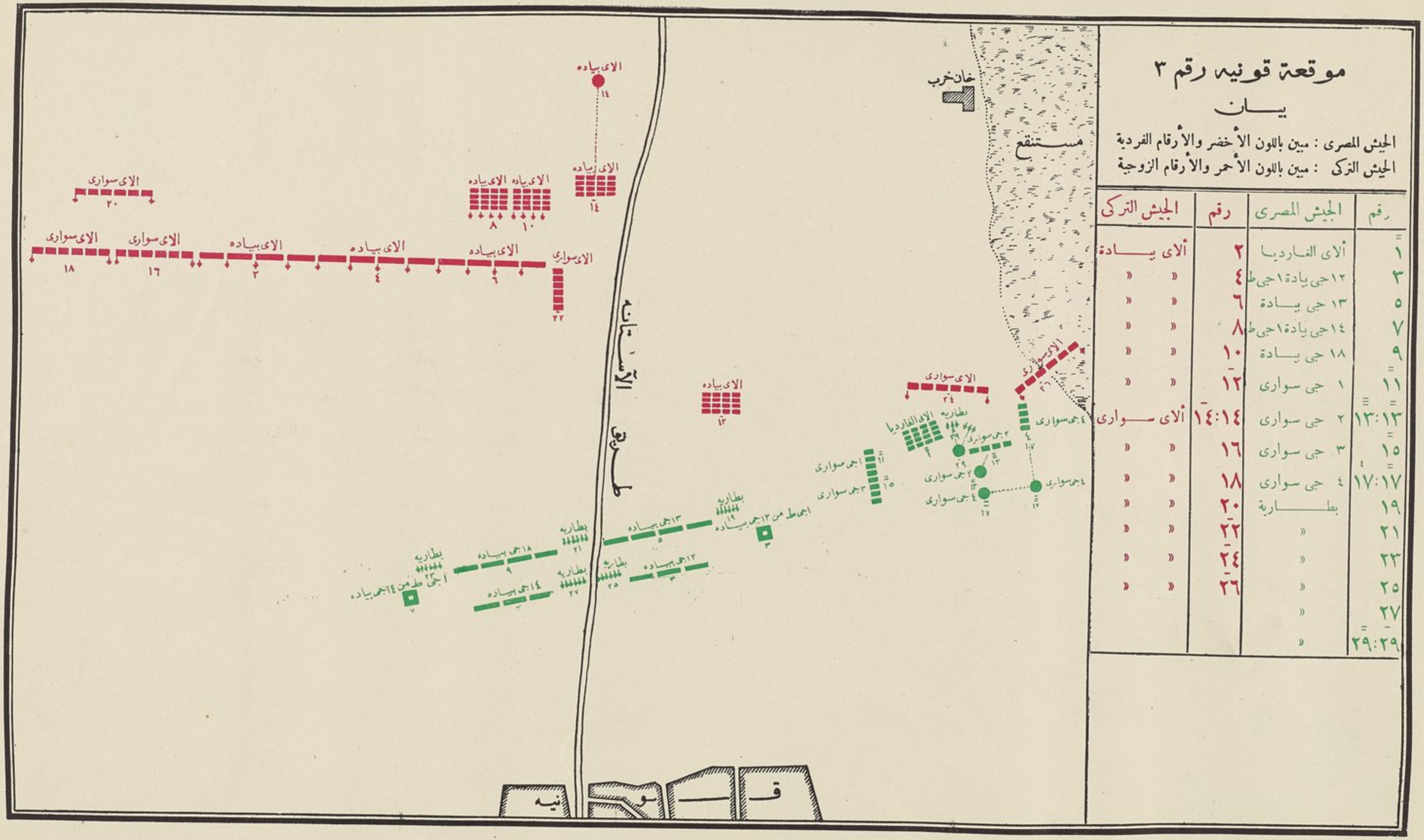

موقعة قونيه رقم ٤

انتصر الجيش المصرى على الجيش التركى فى هذه الواقعة فى ٢١ ديسمبر سنة ١٨٣٢ وكانت قوة الأول فيها نحو ٢٢٠٠٠ جندى و ٣٦ مدفعا وقوة الثانى نحو ٣٠٠٠٠ جندى و ٤٠ مدفعا

حركات الجيش المصرى = بعد ما صب ألاى الغارديا الذى فى النقطة ١ والبطارية التى فى النقطة ٢٩ نارهما على الألايين التركيين السوارى اللذين فى نقطتى ٢٤ و ٢٦ وبعد ما استعد ألاى ٤ جى سوارى الذى فى النقطة ١٧، للهجوم على ألاى السوارى التركى الذى أمامه تقهقر الألايان التركيان السوارى منهزمين إلى نقطتى ٢٤ و ٢٦ فطاردهما ألاى ٤ جى سوارى لغاية النقطة ١٧° ووقف فيها .

ولما رأى إبراهيم باشا ذلك أمر ألاى الغارديا الذى فى النقطة ١ بالانتقال إلى النقطة ١ والألاى ٢ جى سوارى الذى فى النقطة ١٣ بالانتقال إلى النقطة ١٣، والبطارية التى فى النقطة ٢٩ بالانتقال إلى النقطة ٢٩ والألايين ١ جى و ٣ جى سوارى اللذين فى نقطتى ١١ و ١٥ بالانتقال إلى نقطتى ١١ و ١٥ وأن يصطف الأول بشكل طابور وكل هذه الحركات الأخيرة قامت بها هذه الوحدات المصرية لصد ألاى البيادة التركى الذى فى النقطة ١٢ فغير تعبئته لمواجهتها كما يرى فى النقطة ١٢ وبعد محاربة اندلع فيها لهيب النار من الجانبين سلم هذا الألاى الأخير نفسه للجيش المصرى . والبطارية اليمنى من الاثنتين اللتين فى النقطتين ٢٥ و ٢٧ نقلت من النقطة ٢٥ إلى النقطة ٢٥ وصبت أيضا نارها على الألاى المذكور وبعد تسليمه غيرت اتجاهها إلى اليسار لتطلق نارها على الجناح الأيمن للجيش التركى الذى كان يعمل للتقدم .

هذه الخريطة استخرجها سمو الأمير عمر طوسون من خريطة أركان حرب الجيش المصرى المنشورة فى كتاب « تاريخ حرب محمد على والباب العالى العثمانى فى سورية وآسيا الصغرى من سنة ١٨٣١م إلى سنة ١٨٣٣م » تأليف كادالفين وبارو طبع باريس سنة ١٨٣٧م .

"Histoire de la Guerre de Méhémed-Ali contre la Porte Ottomane, en Syrie et en Asie-Mineure," par Cadalvéne et Barrault, Paris, 1837.

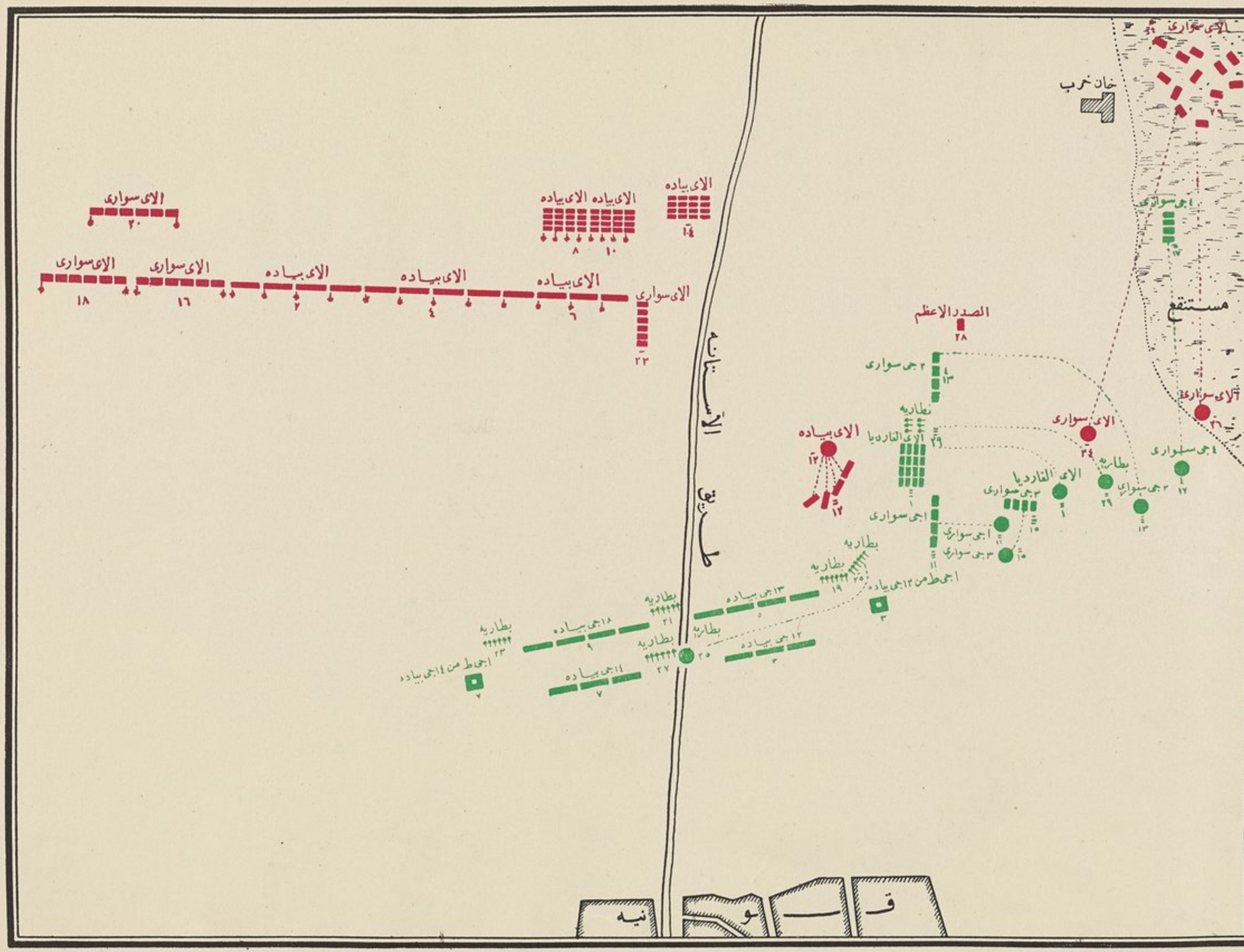

موقعة قونيه رقم ٤

بيـــان

الجيش المصرى . مبين باللون الأخضر والأرقام الفردية
الجيش التركى : مبين باللون الأحمر والأرقام الزوجية

رقم	الجيش المصرى	رقم	الجيش التركى
١:١	ألاى الماردبا	٢	ألاى يـــادة
٣	١٢ جى يادة ١ جى ط	٤	» »
٥	١٣ جى يـــادة	٦	» »
٧	١٤ جى يادة ١ جى ط	٨	» »
٩	١٨ جى يـــادة	١٠	» »
١١:١١	١ جى سوارى	١٢:١٢	» »
١٣:١٣	٢ جى سوارى	١٤	» »
١٥:١٥	٣ جى سوارى	١٦	ألاى ســـوارى
١٧:١٧	٤ جى سوارى	١٨	» »
١٩	بطـــــارية	٢٠	» »
٢١	»	٢٢	» »
٢٣	»	٢٤:٢٤	» »
٢٥:٢٥	»	٢٦:٢٦	» »
٢٧	»	٢٨	موقع أسر الصدر الاعظم
٢٩:٢٩	»		

موقعة قونيه رقم ٥

انتصر الجيش المصرى على الجيش التركى فى هذه الواقعة فى ٢١ ديسمبر سنة ١٨٣٢م وكانت قوة الأول فيها نحو ٢٢٠٠٠ جندى و ٣٦ مدفعا وقوة الثانى نحو ٣٠٠٠٠ جندى و ٤٠ مدفعا

حركات الجيش المصرى = بعد ما سلم ألاى البيادة التركى الذى كان فى النقطة ١٢ سلاحه أصدر إبراهيم باشا أمره إلى ثلاث أورط من ألاى الغارديا الذى فى النقطة ١ بالانتقال إلى النقطة ١ فإلى النقطة ١ وأن تبقى الأورطة الرابعة فى النقطة ١ كما كانت وإلى ألاى ٢ جى سوارى الذى فى النقطة ١٣ بالانتقال إلى النقطة ١٣ إلى النقطة ١٣ وإلى ثلاثة مدافع من البطارية التى فى النقطة ٢٩ أن تنتقل ٢٩ وإلى الألايين ١ جى و ٣ جى سوارى اللذين فى نقطتى ١١ و ١٥ أن يتبعا أورط الغارديا الثلاث ولكن لوجود الضباب ضل هذان الألايان الطريق وسارا إلى نقطتى ١١ و ١٥ ثم إلى نقطتى ١١ و ١٥ ووصلا إلى نقطتى ١١ و ١٥ على يمين الخط الأول للجيش ووقفا فيهما . وبعد هذه الحركات أطلقت النار من أورط الغارديا الثلاث التى فى النقطة ١ ومن المدافع الثلاثة التى فى النقطة ٢٩ على ألاى البيادة التركى الذى فى النقطة ١٤ والذى كان قد عبأ أورطة اليسار بشكل مربع . وبعد أن دام إطلاق النار من الجانبين قليلا من الزمن وسكوتها من الجانب المصرى هجم ألاى ٤ جى سوارى الذى كان فى النقطة ١٧ عليه فى النقطة ١٧ وعلى أثر ذلك سلم نفسه وقتما كان ألاى ٢ جى سوارى الذى فى النقطة ١٣ يستعد لمعاونة ألاى ٤ جى سوارى فى هجومه .

حركات الجيش التركى = فى أثناء هذه الحركات تحرك الصف الأول التركى المكون من ثلاثة ألايات بيادة من النقط ٢ و ٤ و ٦ إلى النقط ٢ و ٤ و ٦ لمحاربة الجناح الأيسر للجيش المصرى من الأمام ومن الجنب الأيسر . والألايان السوارى التركيان اللذان فى نقطتى ١٦ و ١٨ جاءا إلى نقطتى ١٦ و ١٨ والألاى السوارى الذى فى النقطة ٢٠ جاء إلى النقطة ٢٠ فانتقلت فى هذا الوقت البطارية المصرية اليسرى التى فى النقطة ٢٧ إلى النقطة ٢٧ . أما ألاى السوارى التركى الذى فى النقطة ٢٢ فأتى مارا بالنقطة ٢٢ وهجم على البطارية المصرية التى فى النقطة ٢١ مارا بجانبها الأيسر وأتلف قسما من طوبجيتها ولكن عند مروره أمام الأورطة اليمنى لألاى ١٨ جى بيادة صبت هذه الأورطة نارها عليه وعند مروره بجانب ألاى ١٤ جى بيادة أدار الميرالاى وجه الأورط الثلاث إلى الخلف وصب نارها عليه . فاستمر فى سيره بشكل انهزام إلى النقطة ٢٢ وهناك دخل قسم منه مدينة قونية والقسم الآخر تشتت فى جهات أخرى . وبعد قيام هذا الألاى من محله فى النقطة ٢٢ تقدم الألايان التركيان البيادة من نقطتى ٨ و ١٠ إلى نقطتى ٨ و ١٠

هذه الخريطة استخرجها سمو الأمير عمر طوسون من خريطة أركان حرب الجيش المصرى المنشورة فى كتاب « تاريخ حرب محمد على والباب العالى العثمانى فى سورية وآسيا الصغرى من سنة ١٨٣١م إلى سنة ١٨٣٣م » تأليف كادالفين وبارو طبع باريس سنة ١٨٣٧م .

"Histoire de la Guerre de Méhémed-Ali contre la Porte Ottomane, en Syrie et en Asie-Mineure," par Cadalvéne et Barrault, Paris, 1837.

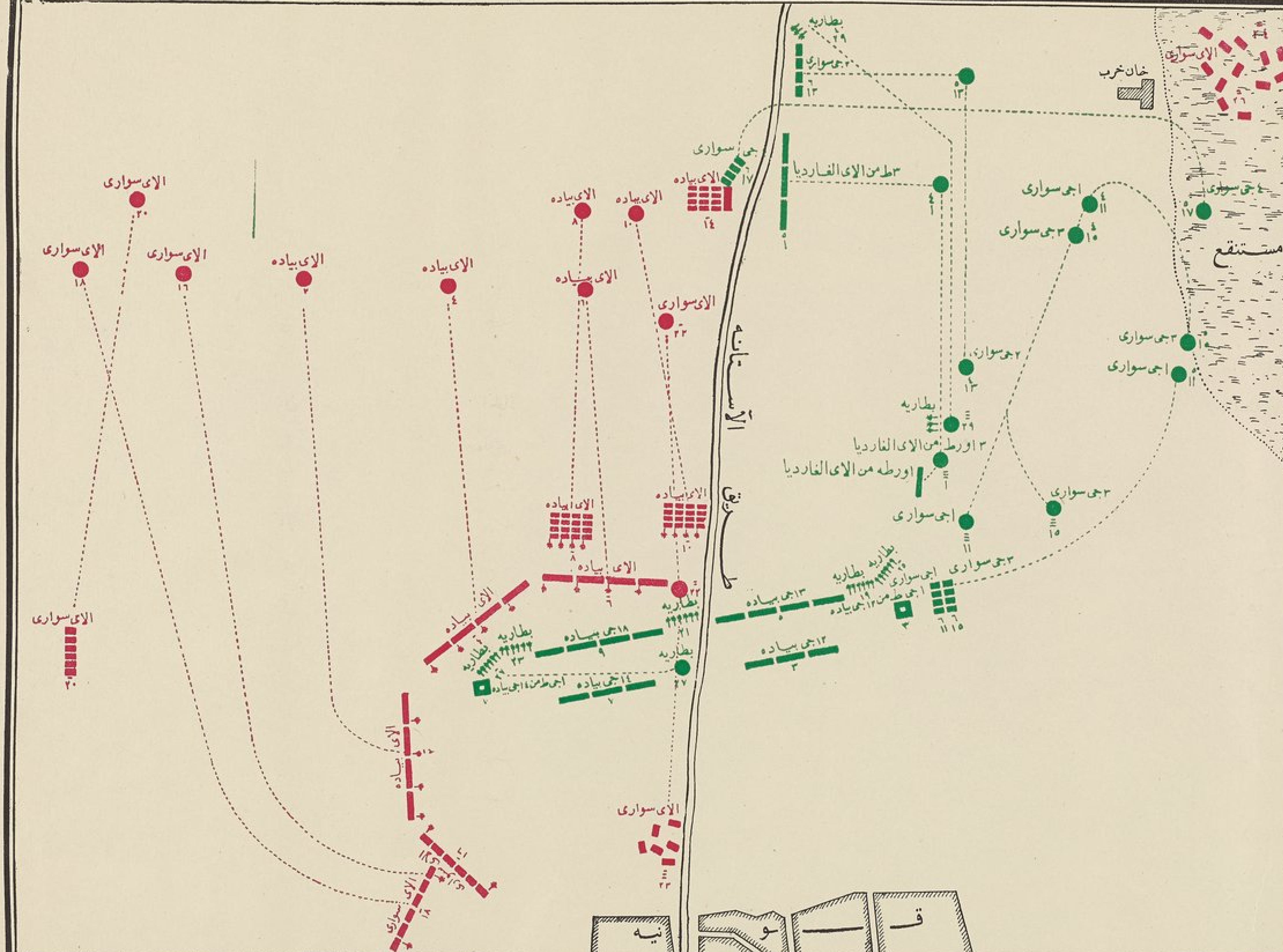

موقعة قونيه رقم ٥

بيــان

الجيش المصرى : مبين باللون الأخضر والأرقام الفردية

الجيش التركى : مبين باللون الأحمر والأرقام الزوجية

رقم	الجيش المصرى	رقم	الجيش التركى
١:١	ألاى الغارديا	٢:٢	ألاى پيادة
٣	١٢جى پيادة١جى ط	٤:٤	» »
٥	١٣ جى پيادة	٦:٦	» »
٧	١٤جى پيادة١جى ط	٨:٨	» »
٩	١٨ جى پيادة	١٠:١٠	» »
١١:١١	١ جى سوارى	١٤	» »
١٣:١٣	٢ جى سوارى	١٦:١٦	ألاى سوارى
١٥:١٥	٣ جى سوارى	١٨:١٨	» »
١٧:١٧	٤ جى سوارى	٢٠:٢٠	» »
١٩	بطارية	٢٢:٢٢	» »
٢١	»	٢٤	» »
٢٣	»	٢٦	» »
٢٥	»		
٢٧:٢٧	»		
٢٩:٢٩	»		

موقعة قونيه رقم ٦

انتصر الجيش المصرى على الجيش التركى فى هذه الواقعة فى ٢١ ديسمبر سنة ١٨٣٢م وكانت قوة الأول فيها نحو ٢٢٠٠٠ جندى و ٣٦ مدفعا وقوة الثانى نحو ٣٠٠٠٠ جندى و ٤٠ مدفعا

بعد ما تقدم الجناح الأيمن للجيش التركى تجاه الجناح الأيسر للجيش المصرى بالكيفية الموضحة فى الخريطة رقم (٥) واحتل مواقعه اشتد القتال بين الفريقين وبعد ثلاثة أرباع الساعة انهزم الجيش التركى وانسحب إلى الخلف متأثراً أيضاً من تهديده بالتطويق من الجناح الأيمن للجيش المصرى .

هذه الخريطة استخرجها سمو الأمير عمر طوسون من خريطة أركان حرب الجيش المصرى المنشورة فى كتاب « تاريخ حرب محمد على والباب العالى العثمانى فى سورية وآسيا الصغرى من سنة ١٨٣١م إلى سنة ١٨٣٣م » تأليف كادالفين وبارو طبع باريس سنة ١٨٣٧م .

"Histoire de la Guerre de Méhémed-Ali contre la Porte Ottomane, en Syrie et en Asie-Mineure," par Cadalvéne et Barrault, Paris, 1837.

موقعة قونيه رقم ٦

بيـــان

الجيش المصرى : مبين باللون الأخضر والأرقام الفردية
الجيش التركى : مبين باللون الأحمر والأرقام الزوجية

رقم	الجيش المصرى	رقم	الجيش التركى
١-١	ألاى الغارديا	٢:٢	ألاى بيـــادة
٣	١٢ جى بيادة ١ جى ط	٤:٤	» »
٥	١٣ جى بيـــادة	٦:٦	» »
٧	١٤ جى بيادة ١ جى ط	٨:٨	» »
٩	١٨ جى بيـــادة	١٠:١٠	» »
١١	١ جى سوارى	١٦:١٦	ألاى ســـوارى
١٣	٢ جى سوارى	١٨:١٨	» »
١٥	٣ جى سوارى	٢٠:٢٠	» »
١٧	٤ جى سوارى	٢٤	» »
١٩	بطـــارية	٢٦	» »
٢١	»		
٢٣	»		
٢٥	»		
٢٧	»		
٢٩:٢٩	»		

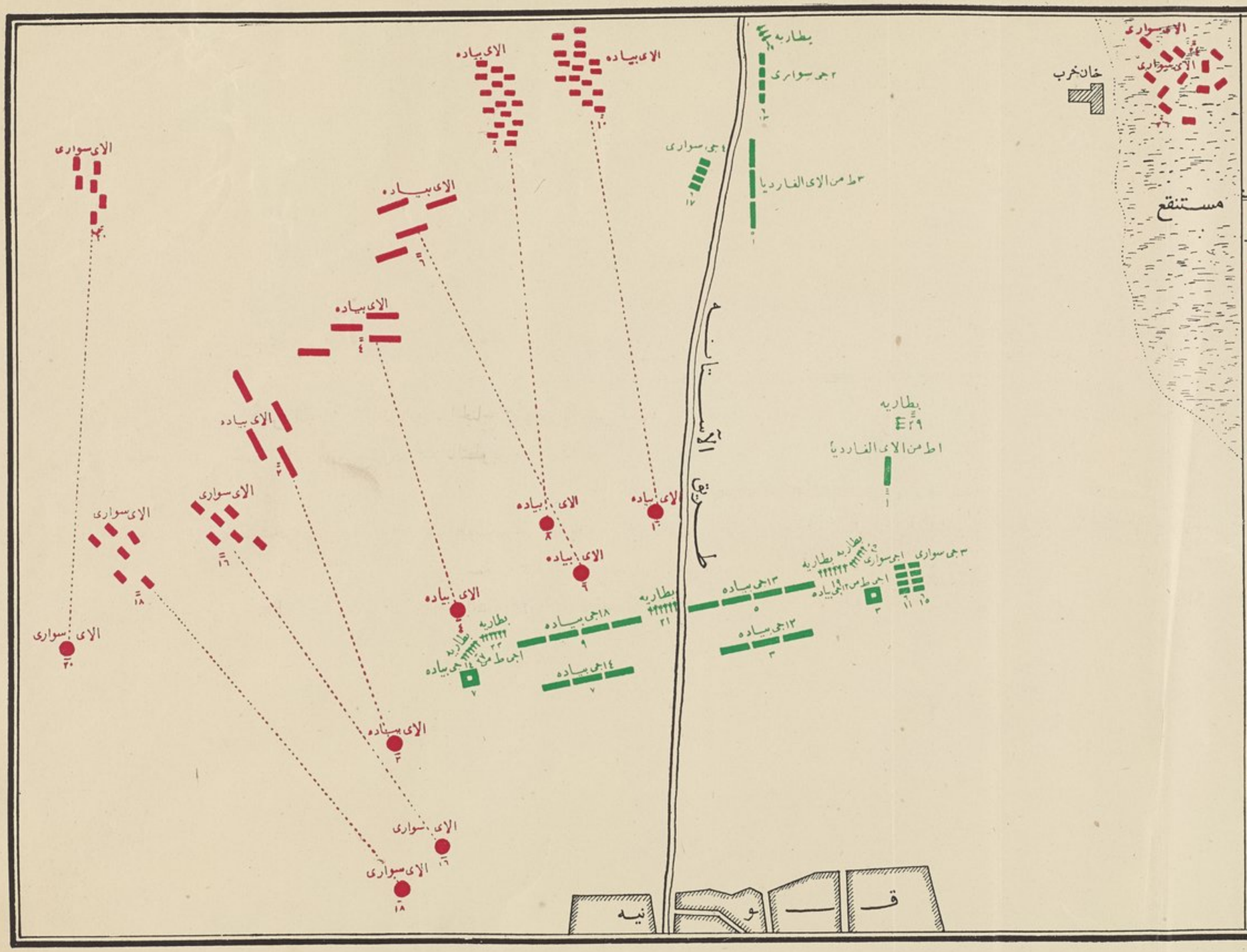

LIBRARY
OF
PRINCETON UNIVERSITY

DS97
.5
.T37
1949f
XL
Princeton University Library
32101 087255293
AP