



a32101 010471884b

PRINCETON UNIVERSITY LIBRARY

This book is due on the latest date stamped below. Please return or renew by this date.

~~DUPLICATE~~
DUE JUN 15 1991

~~DUPLICATE~~
DUE JUN 15 1991

صورة بحرف فارس

(1) سمن

(2) جم

(3) سمن

الخليج الفارسي

عبر القرون والاعصار

(36) جزيرة
أوال

(31) جزيرة
حارك

(30) جزيرة
لافت

(35) بلاد الهند

(34) بلاد الهند

(6) بلاد الهند
(7) بلاد الهند
(8) بلاد الهند
(9) بلاد الهند
(10) بلاد الهند
(11) بلاد الهند
(12) بلاد الهند
(13) بلاد الهند
(14) بلاد الهند
(15) بلاد الهند
(16) بلاد الهند
(17) بلاد الهند
(18) بلاد الهند
(19) بلاد الهند
(20) بلاد الهند
(21) بلاد الهند
(22) بلاد الهند
(23) بلاد الهند
(24) بلاد الهند
(25) بلاد الهند
(26) بلاد الهند
(27) بلاد الهند
(28) بلاد الهند

(29) بلاد الهند
(30) بلاد الهند
(31) بلاد الهند
(32) بلاد الهند

البحر الهندي

البحر الهندي

al-Khatij al-Fārisī

الخليج الفارسي

عبر القرون والاعصار

تأليف
علي رضا ميرزا محمد

طهران
شاهنشاهی
۱۳۹۶
مجله تریه تریه

من منشورات
مجمع الادب والفن الايراني



~~(Arab)~~

~~DS326~~

~~M57~~

(Arab)

DS326

.K44

طبع من هذا الكتاب ١٠٠٠ نسخة، في مدينة طهران

بمطبعتي زر وسپهر ٢٥٢٥ شاهنشاهی



المقدّمة

لقد كانت لمعرفة الخليج الفارسي وتاريخه عبر القرون والأعصار أهمية كبيرة لدى الفرس والأُمم المجاورة له.

وللتحقيق في هذا المجال لزم علينا أن نؤلف جميع ما كتب حول هذا الموضوع من الكتب القديمة والحديثة ونضعه بين يدي أهل التحقيق.

وبما أن سكان سواحل الخليج الفارسي الذين يتكلمون باللغة العربية يهتمون بهذا الموضوع بقدر ما نهتمّ به فلذا خصّصنا الجزء الأول من كتابنا هذا بما جمعناه من الكتب العربية الرئيسية (أو المترجمات العربية للمستشرقين) والخرائط الموجودة في تلك الكتب. وسنقدّم في الأجزاء الأخرى ما نقله من سائر الكتب الأجنبية.

وأتمهات الكتب القديمة المستفادة منها في هذا الجزء هي: «تقويم البلدان» لأبي الفداء، و«صورة الأرض» لابن حوقل، و«مروج الذهب» للمسعودي، و«مسالك الممالك» للإصطخرى، و«معجم البلدان» لياقوت الحموي، و«تاريخ ابن خلدون المغربي» وغيرها من الكتب المعتمدة.

وكان لنا أيضاً ما أخذ مؤلفه من المؤلفين المعاصرين، كالأستاذة: الدكتور حسن إبراهيم حسن، والدكتور صبحي الصالح، والدكتور فيليب حتى، وعبّاس العزاوي، واسماعيل علي، وعمر رضا كحّالة وغيرهم من العلماء.

وفي جوار النصوص المختارة في هذا الكتاب، توجد مقتطفات تاريخية وجغرافية، من المستشرقين الغربيين، مؤلفة أو مترجمة باللغة العربية: كالأستاذ كى لستر نيج وكتابه «بلدان الخلافة الشرقية»، والدكتور كر نيلبوس فان ديك وكتابه

«المرآة الوضيئة»، و ج. ج. لوريمرو كتابه «دليل الخليج»^١، وب.ل. سموندس الانكليزي و كتابه «عجائب البحر و محاصيله التجارية» وغيرهم.
ومن الجدير بالذكر أن كلمة الخليج الفارسي قد ظهرت في هذه النصوص متلاثة^٢ بشتى الأشكال المختلفة، كبحر فارس وخليج العجم.

وتعليقنا في حواشي هذا الكتاب، سوف تثبت لكل باحث محقق وطالب جامعي على السواء أننا نجعل بين يديه الا الحقائق التاريخية والوثائق الجغرافية مبرأة من العواطف الوطنية والشخصية، مستندة الى أصح النصوص. ونحن وان كنا قد جمعنا المقتطفات المنتشرة التاريخية والجغرافية المختصة بالخليج الفارسي، لتدوين الكتاب، لكن رتبناها على ترتيب خاص وهو أننا بدأنا الكتاب بذكر مختارات القدماء مرتبة حسب سنوات حياتهم، ثم بادرنا بعرض منتخبات المعاصرين من كتاب العرب أولاً والمستشرقين ثانياً، ومضينا بذلك الى انفصال كل منها مع مشخصات مؤلفه وطبعه، مكاناً وزماناً، وفي نهاية الكتاب عرضنا الخرائط الملونة والنقوش المسجلة المستخرجة عن الكتب والمجلات وعن كل أطلس جغرافي كان في متناول أيدينا.

ولابد لنا أن نشير الى محتويات تلك المختارات على الاختصار لمزيد اطلاع القاري قبل اهتمامه بقراءة المتون ورؤية الخرائط. أما الموضوعات الرئيسية المنتشرة في هذا الكتاب، هي:

- ١- لمحات جغرافية عن البحر الفارسي منذ قديم الأزل الى زماننا هذا وتشتمل على حدوده وجزائره وموقعيته الجغرافية وهيئته الأصلية.
- ب- القياس بين البحار و بحر فارس واتصال بعضها به.
- ج- المدن الإيرانية والبلدان المجاورة المحددة بالخليج الفارسي.
- د- المدو الجزر والغوص على اللؤلؤ في خليج فارس.
- هـ- لمحات تاريخية وسياسية عن البحر الفارسي عبر القرون المتعاقبة.
- و- المراكب والبحريين والملاحة في الخليج الفارسي وأهميته التجارية.

1- Gazetteer of the Persian Gulf, Oman and Central Arabia:

وفي الأصل: (دليل الخليج الفارسي وعمان و وسط شبه جزيرة العرب)، وأترجم هذا الكتاب، ترجمته «دليل الخليج»

ز- الخرائط والنقوش المذكورة فيها كلمة الخليج الفارسي بأشكالها
المختلفة.

وفي ختام الكلام أرجو أن يتمتع القراء الكرام من ثمرات جهودنا عند
قرائتهم الكتاب.

والله ولي التوفيق

عليرضا ميرزا محمد

الخليج الفارسي

عبر القرون والاعصار

الباب الاول

الخليج الفارسي

في النصوص الجغرافية والوثائق التاريخية

الفصل الأول

مختارات القدماء

(من أوائل القرن الثالث الى اواخر القرن التاسع)

(١)

المسالك والممالك - ابن خرداد به (ت - نحو أواسط القرن الثالث)
ليدن - ١٩٦٧ م

المسافة الى المشرق في البحر^١:

من البصرة الى عبّادان اثنا عشر فرسخاً، ثمّ الخشبات فرسخان ثمّ
تصير الى البحر^٢ فشطّه الايمن للعرب وشطّه الايسر لفارس وعرضه سبعون
فرسخاً وفيه جبلا كُسَيْرٍ وَعُوَيْرٍ وعمقه سبعون باعاً الى ثمانين باعاً، و
من الخشبات الى مدينة البحرين في شطّ العرب سبعون فرسخاً وأهلها
لصوص يقطعون على المراكب ولازرع لهم و لهم نخل و ابل ، قال
أعرابي:

رَمَى جِهَ فِي مَوْحِشِ الْقِفَارِ بِسَاحِلِ الْبَحْرَيْنِ لِلْمَصْغَارِ^٣ ^٤

١ و ٢ - المراد من البحرين المذكورين هنا البحر الفارسي. ٣ - الصغار، الذل

المسافة من البصرة الى المشرق مع ساحل فارس^١:

فمن البصرة الى جزيرة خارك^٢ خمسون فرسخاً وهي فرسخ في فرسخ بهازرع وكرم ونخل، ومنها جزيرة لاوان^٣ ثمانون فرسخاً وهي فرسخان في فرسخين و بهازرع و نخل، ثم الى جزيرة أبرون سبعة فراسخ وهي فرسخ في فرسخ بهازرع ونخل، ثم الى جزيرة خين سبعة فراسخ وهي نصف ميل في نصف ميل ولاساكن بها، ثم الى جزيرة كيس سبعة فراسخ وهي أربعة فراسخ في مثلها وفيها نخل وزرع وماشية ولها غوص اللؤلؤ الجيد، ثم الى جزيرة ابن كاوان^٤ ثمانية عشر فرسخاً وهي ثلاثة فراسخ في ثلاثة فراسخ وأهلها شراة اباضية^٥، ومن جزيرة ابن كاوان الى أرموز^٥ سبعة فراسخ، ثم الى ثارا مسيرة سبعة أيام وهي الحد بين فارس والسند، ومن ثارا الى الديبل مسيرة ثمانية أيام، ومن الديبل الى مصب مهْر أن نهر السند في البحر فرسخان.^٧

(٢)

كتاب البلدان - ابن الفقيه (ت - بعد ٢٧٩ هـ)

ليدن - ١٩٦٧ م

بحر فارس والهند:

واعلم ان بحر فارس والهند هما بحر واحد لا تتصل أحد هما

١ - المقصود هنا ساحل بحر فارس. ٢ - ذكرها لسترنج فقال، وهي جزيرة اللان اول الار وهي أيضاً جزيرة الشيخ شبيب بناء على ما ذكره الجغرافيون. ٣ - ويقال، جزيرة بنى كاوان وهي جزيرة لافث وهي من بحر فارس بين عمان والبحرين (وقد ذكرها ياقوت). ٤ - الاباضية: فرقة من الخوارج تنسب الى عبد الله بن اباض وتقابل الازارقة والصفرية (المنجد في الاعلام). ٥ - وفي التقويم: هرموز ويقال أيضاً هرمز (أنظر ياقوت). ٦ - وهو البحر الفارسي.

بالآخر الا^١ أنهما متضادان، قال فأول ما تبدي^٢ صعوبة بحرف فارس عند دخول السنبله وقربها من الاستواء الخريفى فلا يزال يكثر^٣ مواجه ويتقاذف مياهه ويصعب ظهره الى أن تصير الشمس الى الحوت وأشد^٤ ما تكون صعوبته فى آخر زمان الخريف عند كون الشمس فى القوس واذا كانت قرب الاستواء الربيعى يتبدى^٥ فى قلّة الامواج ولين الظهر الى أن تعود الشمس فى السنبله وألين ما يكون فى آخر زمان الربيع وهو عند كون الشمس فى الجوزاء، فأما بحر الهند فانه خلافه، لأنه عند كون الشمس فى الحوت وقربها من الاستواء الربيعى يتبدى^٦ فى الظلمة والغلظ و تكثر^٧ مواجه حتى لا يركبه أحد لظلمته ويسهل^٨ مركبه الى أن تصير الشمس فى الحوت الا^٩ أن بحرف فارس قدير^{١٠} كَبُ فى كل^{١١} أوقات السنة، فأما بحر الهند فلا يركبه الناس عندهيجه لظلمته و صعوبته^{١٢}.

القول فى البحار وعجائب ما فيها:

قال الله عز وجل^١ «مَرَجَ الْبَحْرَيْنِ يَلْتَمِئَانِ^٢» يروى عن الحسن قال بحرف فارس والروم^٣ وقال سليمان بن أبى كريمة اذا طلعت الثرىا ارتج البحر واختلفت الرياح وسلط الله الجن^٤ على المياه وتبرأ الله ممن يركب البحر أربعين يوماً، وقال النبى^٥ «عم» من ركب البحر بعد طلوع الثرىا فقد برئت من الذمّة، و سئل ابن عباس عن المدّ والجزر فقال ان ملكاً^٦ موكل بقاموس^٧ البحر اذا وضع رجله فيها فاضت واذا رفعها غاضت. قال كعب ولقى الخضير^٨ ملكاً من الملائكة فسأله عن المدّ والجزر، فقال الملك ان الحوت يتنفّس فيشرب الماء ويرفعه الى منخره فذلك^٩.

١ - ص ٨ ٢ - سورة الرحمن (٥٥)، الآية ١٩ ٣ - قاموس البحر:

معظم البحر وأبعده غورا.

الجزر ثم يتنفّس فيخرجه من منخره فذلك المد^١.

(٣)

الاعلاق النفيسة - ابن رسته (ت - نحو اوائل القرن الرابع)

ليدن - ١٨٩١ م

صفة البحور:

والبحور المعروفة من المعمورة العظام خمسة منها بحر الهند وفارس والصين، بحر الروم وافرقيّة والشام، بحر أو قيانوس الذي هو بحر- المغرب، بحر بَنْطُس، بحر طبرستان وجرّجَان، فأما البحر الهندي فانه يمدّ طوله من المغرب الى المشرق و ذلك من أقصى الحبش الى أقصى الهند يكون ذلك مقدار ثمانية آلاف ميل في الفين وسبع مائة ميل ويجاوز جزيرة استواء الليل والنهار بالف وتسع مائة ميل يخرج منه خليج عند أرض الحبش يمرّ الى ناحية البربر يسمى الخليج البربري يكون طوله مقدار خمس مائة ميل وعرض طرفه مائة ميل، ويخرج منه خليج آخر نحو أيلّة طوله الف وأربع مائة ميل وعرضه في الاصل سبع مائة ميل ومنتهاه أعنى طرفه الأدنى الذي يسمى البحر الأخير مقدار مائتي ميل، ويخرج منه خليج الى ناحية فارس يسمى الخليج الفارسي طوله ألف وأربع مائة ميل وعرضه في الاصل خمس مائة ميل وطوله خمسون ومائة ميل وبين هذين الخليجين، خليج أيلّة وخليج فارس أرض الحجاز واليمن وسائر بلاد العرب الف وخمس مائة ميل ويخرج منه خليج آخر الى أقصى الهند عند تمامه يسمى الخليج الاخضر و طوله الف و خمس مائة ميل^٢.

اختلاف احوال البحار (بحر فارس والهند):

وهذه البحار مختلفة الاحوال فقد ذكر عدة من المتخبرين من العلماء بحالاتها اشياء نذكرها، قالوا ان بحر فارس والهند هما في الجملة بحر واحد واتصل أحدهما بالآخر الا انهما متضادان بحالاتهما لان بحر فارس تكثر امواجه وتشتد ويصعب مركبه عندلين بحر الهند وسهولة مركبه وقلّة امواجه ويسهل مركبه عند ارتجاج بحر الهند وتقاذف مياهه واضطراب امواجه وظلمته وصعوبة مركبه، وأول ما تبدي صعوبة بحر فارس عند دخول الشمس السنبلة وقرب الاستواء الخريفي فلا يزال في كل يوم تكثر امواجه وتقاذف ويصعب ظهره الى أن تصير الشمس الى الحوت وأشد ما يكون صعوبة ظهره وكثرة امواجه وشدته في آخر زمان الخريف عند كون الشمس في القوس فاذا كان قرب الاستواء الربيعي يتبدى في قلته الامواج ولين الظهر وسهولة المركب الى أن تعود الشمس الى السنبلة وألين ما يكون ظهراً وأسهله مركباً في آخر زمان الربيع وهو عند كون الشمس في الجوزاء وأما بحر الهند فاذا صارت الشمس في السنبلة تقل ظلمته وتنقص امواجه ويلين ظهره ويسهل مركبه الى أن تصير الشمس الى الحوت وألين ما يكون ظهراً عند كون الشمس في القوس الا أن يكون بحر فارس قدير كعب في كل اوقات السنة، فأما بحر الهند فانه لا يركبه الناس عندهيجانه وظلمته وصعوبة مركبه، ولاختلاف حالهما وهيجان كل واحد منهما في وقت خلاف وقت صاحبه يسميان بطبيعة المرتين للذي يهيجان فيه في بحر فارس يسمي بطبيعة المرة السوداء لابتداء هيجانه في أول زمان الخريف وصعوبته وشدته في آخر هذا الزمان وبقائه على حاله تلك الى آخر زمان الشتاء، وبحر الهند يسمي بطبيعة المرة الصفراء لابتداء هيجانه في أول

زمان الربيع وشدة قوته في آخر الزمان ودوامه على حاله الى آخر زمان. الصيف، وقد يتحدث علماء البحريين كل واحد من هذين البحرين بحد معلوم عندهم ويقولون حدث بحرف فارس ممالي المشرق من فوهة دجلة العوراء^١ وآخره ينتهي الى جزيرة يقال لها تيز مكران ومن هناك يعد أول حدث السند وحدثه ممالي المغرب من فوهة دجلة العوراء الى أن ينتهي الى غب^٢ عدن وشرقي بحرف فارس من المدن بلاد فارس و مكران وكرمان وفي غربيه بلاد العرب وهي البحرين وعمان ومسقط وسقوطرة^٣ الى أن يبلغ غب عدن وهي آخر جزيرة العرب وهناك الموضع الذي يقال له الدوارج وهو الطريق في البحر يؤخذ منه الى بحر جدة ومصر، وممالي شاطي الغرات من البحر الفارسي يؤخذ منه حب اللؤلؤ القطري الجيد^٤.

الانهار:

ومخرج دجيل نهر الأهواز من أرض اصبهان وجبالها فينصب في بحر البصرة وفارس بجنتب، ومخرج نهر جندى سابور الذي عليه قنطرة الروذ من جبال اصبهان أيضاً ومصبه في دجيل الأهواز، ومخرج نهر السوس^٥ من الدينور ومصبه في دجيل، والمسرقان وهو نهر يحمل من دجيل فوق شاذروان تستر^٦ وينصب في بحرف فارس^٧.

١- وهي دجلة البصرة (أنظر ياقوت).
 ٢- النب؛ الداخل من ماء البحر حتى يمعن في البر ويكون ذلك في حين المد.
 ٣- وفي التقويم سقوطرة، يسكون الطاء، وذكرها ياقوت فقال: سقطرى، بالالف المقصورة، ورواه ابن القطاع سقطراء بالمد.
 ٤- ص ٨٦، ٨٧ قال حمزة: السوس تعريب الشوش وهي بلدة بخوزستان فيها قبر دانيال النبي، عليه السلام (معجم البلدان).
 ٥- تستر؛ اعظم مدينة بخوزستان اليوم، وهو تعريب شوشتر (معجم البلدان).

(٤)

كتاب الخراج - قدامة بن جعفر (ت- ٣٣٧ هـ)

ليدن - ١٩٦٧ م

من الباب الخامس في الانهار والعيون والبطائح:

فأمّا الاقليم الخامس فإنّ فيه من الانهار خمسة وعشرين نهراً منها دجلة و ابتداءها عند طول نيسف وستين جزءاً و عرض سبعة و ثلثين جزءاً و تمرّ نحو الجنوب ثمّ تنحرف في المغرب قليلاً و انبعاثها من عين تمرّ بين جبلين عند مدينة امدا و تمرّ بباسورين حتّى تصير الى مدينة بلكد^١ و مدينة الموصل و فيما بينهما الى الحديثة^٢ فاذا صارت اليها صبّ فيها هناك نهريأتى من بلد شهّر زور و يقال له الزابى ثمّ تمتدّ حتّى تمرّ بين جبلين يعرف أحد هما ببارما^٣ و الآخر بساتيدما^٤ الى أن تتجاوز مدينة سرّ من راي، فاذا تجاوزها قليلاً وقع اليها نهر يقال له الزيب، يأتي من الجبل و يقع اليها نهر آخر يأتي من الجبل أيضاً ثمّ تمرّ دجلة وسط مدينة بغداد ثمّ تمرّ بواسط الى أن تصبّ الى البطائح و مقدارها نيسف وستون ميلاً، ثمّ تخرج فتفرق فرقتين، فرقة تمرّ الى البصرة و فرقة أخرى تمرّ الى ناحية المتّار ثمّ يصبّ الجميع الى بحر فارس و مقدار مسافة دجلة منذ ابتدائها الى منتهائها ثمانى مائة ميل و نيسف^٥.

- ١- ديار بكر أو آمد قديماً؛ مدينة في تركيا على شاطئ دجلة الايسر، فتحها عياض بن غنم (المنجد في الاعلام).
- ٢- بلد، وهي مدينة قديمة على دجلة فوق الموصل (معجم البلدان).
- ٣- الحديثة، أى حديثة الموصل؛ وهي بليدة على دجلة بالجانب الشرقي قرب الزاب الاعلى وهي غير حديثة الفرات وحديثة دمشق (أنظر يا قوت).
- ٤- وفي المعجم «بارما»، بتشديد الميم؛ جبل بين تكريت والموصل وهو الذي يعرف بجبل حميرين.
- ٥- ذكره يا قوت فقال: «ساتيدما»، هو الجبل المحيط بالارض، منه جبل بارما وما يتصل به قرب الموصل والجزيرة وتلك النواحي
- ٦- ص ٢٣٢، ٢٣٣

(٥)

مسالك الممالك - الاصطخري (ت - نحو ٣٤٦هـ)

ليدن - ١٩٦٧ م

بلاد الاسلام:

ففصلت بلاد الاسلام عشرين اقليماً وابتدأت بديار العرب فجعلتها اقليماً لأن فيها الكعبة ومكة ام القرى وهي واسطة هذه الاقاليم ثم اتبعت ديار العرب ببحر فارس لانه يكتنف أكثر ديار العرب ثم ذكرت المغرب حتى انتهت الى مصرف ذكرتها ثم ذكرت الشام ثم بحر الروم ثم الجزيرة ثم العراق ثم خوزستان ثم فارس ثم كرمان ثم المنصورة وما يتصل بها من بلاد السند والهند والاسلام ثم اذربيجان وما يتصل بها ثم كور- الجبال ثم الديلم ثم بحر الخزر ثم المفازة التي بين فارس وخراسان ثم سجستان وما يتصل بها ثم خراسان ثم ما وراء النهر^١.

حدود مملكة الاسلام:

فأما مملكة الاسلام فان شرقها أرض الهند وبحر فارس وغربها مملكة الروم وما يتصل بها من الارمن والالان والران والسرير والخزر والروس وبلغار والصقالبة وطائفة من الترك وشمالها مملكة الصين وما اتصل بها من بلاد الأتراك وجنوبها بحر فارس^٢.

أعظم البحار:

وأما البحار فان أعظمها بحر فارس وبحر الروم وهما خليجان متقابلان يأخذان من البحر المحيط وأعظمها طولاً وعرضاً بحر فارس والذي ينتهي اليه بحر فارس من الارض من حد الصين الى القلزم فاذا

قطعت من القلزم الى الصين على خط مستقيم كان مقداره مائتي مرحلة^١.

بحر الروم:

وأما بحر الروم فإنه يأخذ من البحر المحيط فى الخليج الذى بين المغرب وأرض الاندلس حتى ينتهى الى الثغور الشاميّة و مقداره فى المسافة نحو من سبعة أشهر وهو أحسن استقامة واستواء من بحر فارس وذلك أنك اذا أخذت من فهم هذا الخليج أدأك ربح واحدة الى آخر هذا البحر وبين بحر القلزم الذى هو لسان بحر فارس وبين بحر الروم على سمت الفرمّ ما أربع مراحل غير أن بحر الروم يجاوز الفرمّ الى الثغور بنيف^٢ وعشرين مرحلة^٣.

أرض الحبشة والزنج والهند:

وأما الحبشة فإنّها على بحر القلزم وهو بحر فارس فينتهى حدّها لها الى بلاد الزنج وحدّها لها الى البريّة التي بين النوبة وبحر القلزم وحدّها لها الى البجّة والبريّة التي لا تسلك، وأما أرض الزنج فإنّها أطول من ارض السودان ولا تتصل بمملكة غير الحبشه وهى بحدّ آء اليمن و فارس وكرمان الى أن تحاذى أرض الهند، وأما أرض الهند فإن طولها من عمل مكرّان فى أرض المنصورة والبُدّهة وسائر بلد السند الى أن تنتهى الى قنّوج^٤ ثم تجوزه الى أرض التبتّ نحو من أربعة أشهر و عرضها من بحر فارس على أرض قنّوج نحو من ثلاثة أشهر^٥.

١- ص ٦ ٢- النيف أو النيف؛ الزيادة ٣- ص ٦ ، ٧ ٤-

ويقال: قنوج، بكسر القاف وفتح النون المشددة (أنظر تقويم البلدان). ٥- ص ١١

مملكة الاسلام (طولها وعرضها):

وأما مملكة الاسلام فإن طولها من حدود فرغانة حتى تقطع خراسان والجبال والعراق وديار العرب الى سواحل اليمن نحو من خمسة أشهر وعرضها من بلاد الروم حتى تقطع الشام والجزيرة والعراق و فارس وكرمان الى أرض المنصورة على شط بحرف فارس نحو من اربعة أشهر^١.

البحرين:

وأما البحرين فإنها في ناحية نجد ومدینتها تجرو هي أكثر تموراً إلا أنها ليست من الحجاز وهي على شط بحرف فارس وهي ديار القرامطة ولها قرى كثيرة وقبائل من مضر ذوو عدد قد احتفوا^٢.

عمان:

وعُمان مستقلة بأهلها وهي كثيرة النخيل والفواكه الجرومية من الموز والتمر والنبق ونحو ذلك وقصبتها صحار وهي على البحر وبها متاجر البحر وقصد المراكب وهي أعمر مدينة بعمان وأكثرها مالا ولا تكاد تعرف على شاطئ بحرف فارس بجميع بلاد الاسلام مدينة أكثر عمارة و مالا من صحار، وبها مدن كثيرة وبلغني ان حدود أعمالها نحو من ثلاث مائة فرسخ^٣.

بحرف فارس:

وسند كربعد ديار العرب بحرف فارس فإنه يشتمل على أكثر حدودها ويتصل بديار العرب منه وبسائر بلدان الاسلام ونصوره ثم نذكر جوامع

مما يشتمل عليه هذا البحر^١ ونبدى^٢ بالقلزم على ساحله مما يلي المشرق فإنه ينتهي الى أيلّة^٣ ثم يطوف بحدود ديار العرب التي ذكرناها وبيّناها قبل هذا الى عبّادان^٤ ثم يقطع عرض دجلة وينتهي على الساحل الى متهروبان^٥ ثم الى جنابا^٦ ثم يمر على سيف فارس الى سيراف^٧ ثم يمتد الى سواحل هرْمُزورآء كerman الى الديبل وساحل الملتان^٨ وهو ساحل السند وقد انتهى حد بلدان الاسلام ثم ينتهي الى سواحل الهند حتى ينتهي الى سواحل التبت فيقطعها الى أرض الصين و اذا أخذت من القلزم غربيّتها على ساحل البحر سرت^٩ في مفاوز من حدود مصر حتى تنتهي الى مفاوز هي للبحّة وبها معادن الذهب الى مدينة على شطّ البحر يقال لها عيذاب^{١٠} ثم تمتد على بلاد الحبشة وهي محاذية لمكّة والمدينة حتى تحاذي قرب عدن^{١١} ثم ينقطع الحبشة ويتصل بظهير بلاد النوبة حتى ينتهي الى بلدان الزنج وهي من أوسع تلك الممالك فتمتد على محاذة جميع بلدان الاسلام وقد انتهى مسافة هذا البحر ثم يعرض فيه جزائر وأقاليم مختلفة الى أن يحاذي أرض اليمن^{١٢}.

معدن اللؤلؤ في البحر الفارسي:

وبعدآء جنابة مكان يعرف بخارك^١ وبه معدن اللؤلؤ يخرج منه الشسى^٢ اليسير إلا أن النادر اذا وقع من هذا المعدن فاق في القيمة غيره ويقال أن الدرّة اليتيمة تقع من هذا المعدن وبعثمان^٣ وبسرنديب في هذا

١- وهو البحر الفارسي. ٢- ويقال: جنابة أيضاً وهي بلدة بساحل بحر فارس (أنظر ياقوت). ٣- هكذا في الأصل، وفي التقويم: «مولتان» وقد جاء في صورة الارض «ملتان وملتان» وذكرها ياقوت فقال، مولتان: بلد في بلاد الهند على سمت غزنة، وأكثر ما يسمع فيه ملتان، بغير واو وأكثر ما يكتب كما ههنا.

البحر^١ معدن لؤلؤ ولا أعلم معدناً للؤلؤ إلاّ ببحر فارس ولهذا البحر مدّ^٢ وجزر في اليوم والليلة مرتّان من حدّ القلزم الى حدّ الصين حيث انتهى وليس لبحر المغرب ولا لبحر الروم ولا لسائر البحار مدّ ولا جزر غير بحر فارس وهو أن يرتفع الماءُ قريباً من عشرة اذرع ثمّ ينضب^٣ حتّى يرجع الى مقداره وفي هذا البطن من البحر التّذي نسبناه خصوصاً الى فارس جزائر لافيت وخارك وأوال وغيرها من الجزائر المسكونة وبهامياه عذبة وزرع وضرع^٤.

بلاد فارس:

وأما فارس فالّذي يحيط بهاممّا يلي الشرق حدود كرمان و ممّا يلي الغرب كور خوزستان واصبهان و ممّا يلي الشمال المفازة التي بين فارس وخراسان وبعض حدود اصبهان و ممّا يلي الجنوب بحر فارس، وصورة فارس على التّربيع إلاّ من الزاوية التي تلي اصبهان والزاوية التي تلي كرمان ممّا يلي المفازة وفي الحدّ الذي يلاصق البحر تقويس قليل من أوّله الى آخره وانّما وقع في زاويتيهاممّا يلي كرمان واصبهان زنقة لأنّ شيراز وهي وسط فارس اليهما من المسافة نحو نصف ما بين شيراز و خوزستان وبين شيراز و جروم كرمان^٤.

بحار فارس:

وأما بحارها فانتها بحر فارس وبحيرة البختكتان وبحيرة دشت

١- وهو البحر الفارسي. ٢- ينضب الماء: يجرى ويسيل. ٣- ص ٣٢

٤- ص ٩٦

أَرْضَ نَ وَبَحِيرَةَ التَّوَزَّ١ وَبَحِيرَةَ الْجَوْبَانَانَ وَبَحِيرَةَ جَنْكَتَانَ٢. ٣

بلاد كرمان:

وَأَمَّا كَرْمَانَ فَانَّ شَرْقِيَّهَا أَرْضَ مُكْرَانَ وَمَفَازَةَ مَايِينَ مَكْرَانَ
وَالْبَحْرَ مِنْ وَرَاءِ التَّبْلُوصِ وَغَرْبِيَّهَا أَرْضَ فَارَسَ وَشَمَالِيَّهَا مَفَازَةَ خِرَاسَانَ
وَسَجِسْتَانَ وَجَنُوبِيَّهَا بَحْرَ فَارَسَ وَلَهَا فِي حَدِّ الشَّرِيفَانِ٤ دَخْلَةٌ فِي حَدِّ
فَارَسَ مِثْلَ الْمَكَمِّ٥ وَفِيمَا يَلِي الْبَحْرَ لَهَا تَقْوِيْسٌ٥.

بحر فارس:

وَلَيْسَ بِبِلَادِ كَرْمَانَ نَهْرٍ عَظِيمٍ وَلَا بَحُورٍ إِلَّا بَحْرَ فَارَسَ، الْآنَ خَلِيجًا مِنْ
بَحْرِ فَارَسَ يَخْتَرِقُ إِلَى هَرْمُوزٍ يُسَمَّى الْجَيْرَ فَيَدْخُلُ فِيهِ السَّفِينُ مِنَ الْبَحْرِ
وَهُوَ الْمَلْحُ، وَفِي أَعْصَافِ مَدَنِ كَرْمَانَ مَفَاوِزَ كَثِيرَةٌ وَلَيْسَ اتِّصَالُ عِمَارَاتِهَا
مِثْلَ اتِّصَالِ عِمَارَاتِ فَارَسٍ٦.

بحر الخزر:

وَأَمَّا بَحْرَ الْخَزْرَفَانَ شَرْقِيَّهٖ بَعْضُ الدِّيْلَمِ وَطَبْرِسْتَانَ وَجَرَجَانَ
وَبَعْضُ الْمَفَازَةِ الَّتِي بَيْنَ جَرَجَانَ وَخَوَارِزْمَ وَغَرْبِيَّهٖ أَرَّانَ وَحُدُودَ السَّرِيرِ
وَبِلَادِ الْخَزْرِ وَبَعْضُ مَفَازَةِ الْغَزِّيَّةِ وَشَمَالِيَّهٖ مَفَازَةُ الْغَزِّيَّةِ بِنَاحِيَةِ
سِيَّاكُوهُ وَجَنُوبِيَّهٖ الْجَبِيلِ وَالدِّيْلَمِ، وَهَذَا الْبَحْرُ لَيْسَ لَهُ اتِّصَالٌ بِشَىْءٍ
مِنَ الْبَحْرِ عَلَى وَجْهِ الْأَرْضِ فَلَوْ أَنَّ رَجُلًا طَافَ بِهَذَا الْبَحْرِ لَرَجَعَ إِلَى

١- وقد جاء في التقويم «التوز»، وفي المعجم «توز»، بلدة بفارس، وهي توج ولكن ذكرها الاصطخري باسم البحيرة وهذا بعيد عن الصواب، لانها كما ذكر ابن حوقل هي «بحيرة المور» والذي في صورة الارض هو الصواب. ٢- ويقال أيضاً، «بحيرة- الجمكان» (أنظر تقويم البلدان، لابي الفداء). ٣- ص ١٥٥ ٤- ويقال السيرجان، بالسین المهملة (وقد ذكرها ياقوت). ٥- ص ١٥٨ ٦- ص ١٤٣

مكانه الذي ابتدأ منه لا يمنعه مانع إلا نهر عذب يقع فيه وهو بحر الملح ولا مد له ولا جزر وهو بحر مظلم قعره طين بخلاف بحر القلزم وسائر بحر فارس فإن في بعض المواضع من بحر فارس ربّما يرى عمقه لصفاء مائه من الحجارة البيض ولا يرتفع من هذا البحر شيء من الجواهر من لؤلؤ أو مرجان أو غيره ممّا يرتفع من البحار ولا ينتفع بشيء ممّا يخرج منه سوى السموك ويركب فيه التجار من أراضي المسلمين إلى أرض الخزر وما بين الرآن والجبل وطبرستان وجرجان، وليس في هذا البحر جزيرة مسكونة فيها عمارة كما ذكرنا في بحري فارس والروم إلا أن فيها جزائر فيها غياض ومياه وأشجار وليس بها أنيس ومنها جزيرة سيّاكوه وهي جزيرة كبيرة بها عيون وأشجار وغياض وبها دوابٌ وحش، ومنها جزيرة بحداء الكرّ وهي كبيرة بها غياض وأشجار ومياه ويرتفع منها الفوة^١ ويخرج إليها من نواحي برّذعة فيحملون منها الفوة ويحملون في السفن إليها دوابٌ من نواحي برّذعة وسائر المواضع فتسرح فيها حتى تسمن^٢

(٦)

مروج الذهب - المسعودي (ت - ٣٤٦هـ)

مصر - ١٣٤٦ هـ

أنهار البصرة:

وللبصرة أنهار كبار مثل نهر سيرين^٢ ونهر الرس ونهر ابن عمر وكذلك بلاد الأهواز فيما بينها وبين بلاد البصرة أعرضنا عن ذكر ذلك

١ - الفوة: نبات من فصيلة الفويات، ساقه مشعبة غليظة. ٢ - ص ٢١٧، ٢١٨.

٣ - ويقال أيضاً: «نهر سيرين». (أنظر تقويم البلدان).

اذكنا قد تقصينا الأخبار عنها و أخبار منتهى بحر فارس الى بلاد البصرة والأبلة و خبر الموضع المعروف بالحدارة وهي دخلة من البحر الى البرّ تقرب من نحو بلاد الأبلة ومن أجلها ملح الأكثر من بلاد البصرة ولهذه الحدارة انحدرت الأخشاب في فم البحر مماليى الأبلة وعبادان عليها أناس يوقدون النار بالليل على خشبات ثلاث كالكرسى في جوف الليل خوفاً على المراكب الواردة من عمان وسيراف وغيرهما ان تقع في تلك الحدارة فلا يكون لها خلاص وقد ذكرنا ذلك فيما سلف من كتبنا و هذه الديار عجيبة في مصبات مياهها واتصال البحر^١ بها والله أعلم^٢.

خليج فارس:

ويتشعب من هذا البحر^٣ خليج آخر وهو بحر فارس وينتهي الى بلاد الأبلة والحبشان وعبادان^٤ من أرض البصرة وعرضه في الأصل خمسمائة ميل وطول هذا الخليج ألف وأربعمائة ميل وربما يصير عرض طرفه مائة وخمسين ميلاً وهذا الخليج^٥ مثلث الشكل ينتهي أحد زواياه الى بلاد الأبلة وعليه مماليى المشرق ساحل فارس من بلاد دوق - الفرس ومهريران^٦ ومدينة حسان واليهاتضاف الثياب الحسانية ومدينة أحمره ببلاد سيراف ثم بلاد ابن عمارة ثم ساحل كرمان ويتصل به على ساحله هذا بلاد مكران وهي أرض الخوارج الشراة وهذه كلها أرض نخل^٧.

١ - والمقصود من البحر في الموارد المذكورة، هو البحر الفارسي. ٢ - ج ١ / ص ٦٣، ٦٤. ٣ - وهو بحر الزنج. ٤ - عبادان Abadan؛ مدينة في غربى ايران على الخليج، مركز تكرير النفط الايراني ومرفأ تصديره (المنجد في - الاعلام). ٥ - وهو الخليج الفارسي. ٦ - وفي التقويم؛ مهر وبان، وذكرها ياقوت فقال مهر وبان؛ موضع على ساحل البحرين بين عبادان و سيراف وهي في - الاقليم الثالث، والذي في التقويم والمعجم، هو الصواب. ٧ - ج ١ / ص ٦٦

مغاصات الخليج الفارسي:

وهذا البحر وهو خليج فارس ويعرف بالبحر الفارسي عليه ما وصفنا من البحرين وفارس والبصرة وعمّان التي رأس الجمجمة^١ وما بين هذا الخليج وخليج القلزم أيلّة والحجاز واليمن ويكون بين-الخليجين من المسافة الف وخمسمائة ميل وهي داخلة من البرّ في البحر والبحر يطيف بهما من أكثر جهاتها على ما وصفنا فهذا بحر الصين والهند وفارس وعمّان والبصرة والبحرين واليمن والحجاز والقلزم والزنج والسندومن في جزائره ومن قد أحاط به من الأمم الكثيرة التي لا يعلم وصفهم ولا عددهم إلا من خلقهم سبحانه وتعالى ولكلّ قطعة منه اسم يفردها من غيرها والماء واحد متصل غير منفصل وفي هذا البحر مغاصات الدرّ والياقوت وفيه العقيق والباد بيح وهو نوع من البجادي^٢ وأنواع الياقوت والماس والسنباذج^٣ وفيه معادن ذهب وفضة نحو بلاد كتلة وسريرة وحوله معادن حديد مماليي بلاد كرمان ونحاس بأرض عمان وفيه أنواع الطيب والأفاويه والعنبر والساج والخشب المعروف بالرداسجي والقنا والخيزران^٤.

المدو الجزر في بحر فارس:

المدو الجزر في بحر فارس يكونان على مطالع الفجر والأغلب من الأوقات وقد ذهب كثير من نواخذة هذا البحر وهم أرباب المراكب من السيرافيين والعثمانيين ممّن يقطعون هذا البحر ويختلفون التي

١ - وفي المعجم «رأس الجمحة»، وذكرها أيضاً صاحب «نخبة السدر»، بهذا اللفظ، وهذا أقرب إلى الصواب. ٢ - البجادي، حجر كالياقوت ٣ - السنباذج، حجر مسن، معرب سنباده بالفارسية. ٤ - ج ١/ص ٦٧

عمارة من الامم التي في جزائره وحواله الى ان المدّ والجزر لا يكون في معظم هذا البحر الا مرتين في السنة مرة يمدّ في شهور الصيف شرقاً بالشمال ستة أشهر فاذا كان ذلك طغالماء في مشارق البحر والجسر بالصين وماوراء ذلك الصقع ومرّة يمدّ في شهور في الشتاء غرباً بالجنوب ستة أشهر فاذا كان الصيف طغالماء في مغارب البحر والجسر بالصين وقد يتحرك البحر بتحرك الرياح وان الشمس اذا كانت في الجهة الجنوبيّة فكذلك تكون البحار في جهة الجنوب في الصيف لهبوب الشمال طامية عالية وتقل المياه في جهة البحار الشماليّة وكذلك اذا كانت الشمس في الجنوب وسال الهواء من الجنوب في جهة الشمال سال معه ماء البحر من الجهة الجنوبيّة الى الجهة الشماليّة فقلّت المياه في الجهة الجنوبيّة منه وبتقل ماء البحر في هذين الميادين أعنى في جهتي الشمال والجنوب فيسمى جزراً ومدّاً شتوياً وذلك ان مدّ الجنوب جزره الشمال ومدّ الشمال جزره الجنوب فان وافق القمر بعض الكواكب السيّارة في أحد الميادين زائد اقوى الحمى واشتدّ لذلك سيلان الهواء فاشتدّ لذلك انقلاب ماء البحر الى الجهة المخالفة للجهة التي ليس فيها الشمس^٢.

ذكر جمل من الاخبار عن البحار:

ان بحر الصين والهند وفارس واليمن متّصلة مياهها غير منفصلة على ما ذكرنا الا ان هيجانها وركودها مختلف لاختلاف مهاب رياحها وآثار ثورانها وغير ذلك فبحر فارس تكثر أمواجه ويصعب ركوبه عند لين بحر الهند واستقامة ركوبه وقلّة أمواجه ويلين بحر فارس وتقل أمواجه

١- والمراد من البحر هنا البحر الفارسي.

٢- ج ١ / ص ٧٠

ويسهل ركوبه عند ارتجاج بحر الهند واضطراب أمواجه وظلمته وصعوبة
مر كبه فأول ما تبدي صعوبة بحر فارس عند دخول الشمس السنبلة وقرب
الاستواء الخريفي ولا يزال في كل يوم تكثر أمواجه الى أن تصير الشمس
الى برج الحوت فأشد ما يكون ذلك في آخر الخريف عند كون الشمس
في القوس ثم يلين الى أن تعود الشمس الى السنبلة و آخر ما يكون ذلك
في آخر الربيع عند كون الشمس في الجوزاء وبحر الهند لا يزال كذلك الى
أن تصير الشمس الى السنبلة فيركب حيثئذ وأهدأ ما يكون عند كون
الشمس في القوس وبحر فارس يركب في سائر السنة من عمّان الى سيراف
وهو ستون ومائة فرسخ ومن سيراف الى البصرة وهو أربعون ومائة فرسخ
ولا يتجاوز في ركوبه غير ما ذكرنا من هذين الموضعين ونحوهما.

الغوص على اللؤلؤ في بحر فارس:

الغوص على اللؤلؤ في بحر فارس وانما يكون في أول نيسان الى
آخر ايلول وما عدا ذلك من شهور السنة فلا غوص فيه وقد أتينا فيما سلف
من كتبنا على سائر مواضع الغوص في هذا البحر اذ كان ما عداه من البحار
لالؤلؤ فيه وهو خاص بالبحر الحبشي من بلاد خارك وقطن وعمّان
وسرنديب وغير ذلك من هذا البحر وقد ذكرنا كيفية تكوّن اللؤلؤ وتنازع
الناس في تكوّنه ومن ذهب منهم الى أن ذلك من المطر ومن ذهب منهم
الى أن ذلك من غير المطر وصفة اللؤلؤ العتيق منه.

أول بحر فارس و آخره:

فأول بحار فارس على ما ذكرنا خشاب البصرة والموضع المعروف

بالكفلاء وهي علامات منصوبة من خشب في البحر مغروسة علامات للمراكب الى عُمَان مسافة ثلاثمائة فرسخ وعلى ذلك ساحل فارس وبلاد البحرين ومن عمان وقصبتها تسمى سنَجَار^١ والفرس يسمونها مروان الى التمسقط وهي قرية منها يستقى أرباب المراكب الماء من آبار هناك عذبة خمسون فرسخاً ومن التمسقط الى رأس الجُمُجْمَة^٢، خمسون فرسخاً وهذا آخر بحر فارس وطوله أربعمائة فرسخ^٣.

(٧)

التنبيه والاشراف - المسعودى (ت - ٣٤٦ هـ)

ليدن - ١٩٦٧ م

حدالسواد:

وقد حدّ كثير من الناس السواد وهو العراق فقالوا حدّه ممّا يلي - المغرب وأعلى دجلة من ناحية أثور^٤ وهي الموصل القريتان المعروفة احدهما بالعلث من الجانب الشرقى من دجلة وهي من طُسُوج بَزُرْ جَسَابُورُ والآخرى المعروفة بِحَرَبِيّ وهي بازاها في الجانب الغربى من طُسُوج مَسْكَن ومن جهة المشرق الجزيرة المتصلة بالبحر الفارسي المعروفة بمِيَان رُوذَان من كورة بِهَمَن أَرْدَشِير ورآء البصرة ممّا يلي البحر طول ذلك مائة وخمسة وعشرون فرسخاً والحدّ الشمالي من عَقَبَة حُلُوَان الى الموضع المعروف بِالْعُدَيْب ورآء القادسيّة من - جهة الجنوب مسافة ما بين هذين الموضعين وهو عرض السواد ثمانون فرسخاً

١ - سنجار: بكسر اوله، وسكون ثانيه ثم جيم، وآخره راء، مدينة مشهورة من نواحي الجزيرة، بينها وبين الموصل ثلاثة أيام، وهي في لحف جبل عال (معجم البلدان).

٢ - وفي الاصل «رأس الجمحة» (وقد ذكرها ياقوت). ٣ - ج ١ / ص ٩٢، ٩١.

٤ - ويقال: «أفور» بالقاف (أنظر معجم البلدان).

يكون ذلك مكسراً عشرة آلاف فرسخ والفرسخ اثنا عشر الف ذراع بالذراع المرسله يكون بذراع المساحة وهي الذراع الهاشمية تسعة آلاف ذراع وهو مائة وخمسون أشلاً^١ يكون ذلك جيراً^٢ بناً اثنتين وعشرين ألفاً وخمس مائة جريباً^٣.

(٨)

البدء والتاريخ - ابن طاهر المقدسي (ت - ٣٥٥ هـ)
باريس - ١٩٠٧ م

ذكر المعروف من البحار:

قال القدماء البحار المعروفة العظام خمسة: أحدها بحر الهند وفارس والصين والثاني بحر الروم و إفريقية والثالث بحر اوقيانوس وهو بحر - المغرب والرابع بحر بَنْطُس^٢ والخامس بحر جرجان وفي رسالة ارسطاطاليس الى الاسكندر التي تسمى بيت الذهب أن بحر اوقيانوس بحر محيط بالارض كالليل وينفجر منه خلجان هي سائر البحار وقد وصفوا طول هذه البحار وعرضها وجزائرها وسواحلها وما يخرج منها من الأرجل والخلجان ويسمّون بحر فارس الخليج الفارسي طوله مائة و خمسون فرسخاً وعرضه مائة و خمسون فرسخاً و بحر اليمن خليجاً وكذلك سائر البحار وقالوا وفي البحر الهندي الف وثلثمائة و سبعون جزيرة و ربّما بلغ طول الجزيرة مائة فرسخ في مائة فرسخ

١ - الأشل: بالفتح، مقدار مملو من الذرع بلغة أهل البصرة، يقولون: كذا وكذا حبلاً وكذا وكذا أشلاً، (أقرب الموارد). ٢ - ص ٣٨، ٣٩ - ٣ - هكذا في الاصل، وفي التقويم: بنطس وبنطس وقد جاء في المنجد بحر البنطس - Ponteuxin، البحر الاسود، وهو بحر داخل شمالى تركيا. وذكره ياقوت فقال، في وسط المعمورة في أرض الصقالية والروس، بحر يعرف ببنطس عند اليونانيين، و عندنا يعرف بحر طرابزنده، لانها فرضة عليه.

ومائتين وثلثمائة وفيها من المدن والقرى والأَنْهَارُ والعيون والجبال والمفاوز
 والممالك قالوا وفي البحر الروميّ مائة ونيّف و ستّون جزيرة عامرة
 وبحر جرجان يقال له عابَسْكُنْ وبحر باب الأبواب وهو أصغر البحار طوله
 من المشرق الى المغرب ثلثمائة ميل وكانت فيه جزيرتان عامرتان فخر بتا
 وبحر بنطس يمتدّ من اللازقة الى خاف قسطنطينيّة فيجرى كهياة النهر
 وينصبّ في بحر مصر وعرض الخليج ثلاثة أميال وبحر الروم طوله من-
 المشرق من صُور وصيدا الى الخليج الذي يخرج من بحر المغرب وطوله
 خمس مائة ميل وعرضه في بعض المواضع ثمانى مائة ميل وفي بعضها
 ستّ مائة ميل وبحر الهند طوله من المشرق من أقصى الهند الى أقصى-
 الحبش ثلاثة آلاف ميل وعرضه ألفان وسبع مائة ميل يخرج منه خليج
 الى ناحية البربر يُسمّى الخليج الفارسيّ طوله اربع مائة ميل و
 عرضه خمس مائة ميل وفيما بين هذين الخليجين، خليج فارس و خليج
 أيلّة أرض الحجاز واليمن وأمّا بحر أقيّانوس فانه لا يُعرف منه
 الا ما يلى شمال المغرب من أقصى بلاد الحبش الى برطليّة^١ وهو بحر
 لا تجرى فيه السفن ويبعد عن العُمُران وفيه جزائر مقابل الاندلس وطنجة
 وأمّا البحر تان الجاريتان اللتان بهما تتمّ سبعة أبحر كما ذكر الله عزّ وجلّ
 فانّهم يزعمون خلف خطّ الاستواء فوق النوبة وهما مادّتا النيل وأمّا
 البحر الزنجيّ فانه لا يكون فيه شىء من الحيوان لحرارة مائه وحرارة
 وليس يوجد اللؤلؤ والجوهر في عذاب البحور الا في بحر الصين فانّ
 مآه عذب ويوجد فيه اللؤلؤ قال الله عزّ وجلّ «يَخْرُجُ مِنْهُمَا اللُّؤْلُؤُ
 وَالْمَرْجَانُ» وأمّا البحار الصغار فلا تُعدّ لأنّها مستنقعات المياه كما

١- لعل المقصود: برطلى (وقد ذكرها ياقوت). ٢- سورة الرحمن (٥٥)، الآية: ٢٢

لأتعدّ العيون والأنهار فمنها بالشام بحيرة زُغَر و بحيرة طَبْرِيَّة و
بأذَر بيجان بحراً رُمينيةً وأسفل خو أرزم بحيرة سيَّا كوه و بدماوند
بحيرة^١.

ذكر المعروف من الأنهار:

نهر الكنك^٢ بأرض الهند ينبعث من جبال قِشمير ويجري في أعالي
الهند من ناحية الجنوب حتّى ينصبّ في البحر الهندي ونهر مهْرَآن
بأرض السند ينبعث من جبال اشغنان وينصبّ في البحر الهندي وأما -
الأنهار التي تنصبّ في بحر فارس فهي دجلة تخرج من جبال فوق
أرمينية فأعظمها تقع في دجلة بالحديثة وأصغرهما تقع في دجلة بالسند^٣
ومخرج النهر وأن من أرمينية فاذا مرّ بباب صلّوى^٤ يسمّى تامرًا
ويستمدّ من الهواطل فاذا صار بياجسرى سمّى النهر وان وينصبّ في
دجلة أسفل من جبّل^٥ ومخرج الفرات من أرض الروم من جبال بهامن
موضع يقال له ابريق صخرويمرّ بالجزيرة والرقّة وينحدر الى الكوفة
ثمّ يمرّ حتّى ينصبّ في البطائح فيختلط بدجلة ومخرج الخابور من
رأس العين ويستمدّ من الهيرماس^٦ وينصبّ في الفرات أسفل قير قيسيا
وتجتمع هذه الأنهار كلّها في دجلة ويمرّ دجلة بالأبلة الى عبّادان
فينصبّ في الخليج الفارسي ومخرج نهر الأهواز ونهر جندي سابور من

١- ج ٤ ص ٥٤، ٥٥، ٥٦، ٥٧ ٢- ذكره ابو الفداء فقال: نهر الكنك ويقال
له بالهندية كانكو وفي المنجد: الغانج Gange، نهر في شمال شرقي الهند ٢٧٠٠ كم.
٣- ويقال لها: «سن بارما»، وهي مدينة على دجلة فوق تكريت (أنظر ياقوت).
٤- ويقال أيضاً: صولى وصلوى (Salwa) وباصلوى (أنظر بلدان الخلافة الشرقيه).
٥- جبل، بفتح الجيم، وتشديد الباء وضمها، ولاه: بليدة بين النعمانية وواسط في-
الجانب الشرقي (معجم البلدان). ٦- (Hirmas).

جبال اصبهان وبيجتماعان في دُجَيْلِ الأهواز ثمَّ يفيض في بحر فارس^١.

(٩)

صورة الأَرْض - ابن حوقل (ت - ٣٦٧ هـ)

بيروت - دارمكتبة الحياة

بلاد الاسلام:

وقد فصلت بلاد الاسلام اقليماً اقليماً وصقناً صقناً وكورة^٢ كورة لكل عمل، وبدأتُ بذكر ديار العرب فجعلتها اقليماً واحداً لأن الكعبة فيها ومكة أم القرى، وهي واسطة هذه الاقاليم عندي. وأتبعْتُ ديار العرب بعد أن رسمتُ فيها جميع ما تشتمل عليه من الجبال والرمال والطرق وما يجاورها من الأنهار المنصبّة الى بحر فارس ببحر فارس، لانه يحتفُّ بأكثر ديارها وشكلتُ عطفه عليها، ولأنَّ بحر فارس يعطف من جزيرة مسقط مغرباً الى مكة والى القلزم عن خمسين فرسخاً من عَمَّان ويُدعى ذلك الموضع رأس الجُمُجُمة^٣ ثمَّ ذكرت المغرب ورسمته في وجهين وبدأتُ بشكل ما حازمته أرض مصر الى المَهْدِيَّة والقَيْرَ وَأَن، وما في براريها من المدن وان قلت، وأعقبْتُها بباقي صورته من القَيْرَ وَأَن والمَهْدِيَّة الى أرض طَنْجَة وأزَيْلَى، ورسمتُ على بحره مدنته الساحليَّة وشكلتُ طُرُقَه الى جميع أنحاءها وكيفيَّتها مغرَّبة ومُشَرَّقة^٤ في سائر جهاتها^٥.

١ - ج ٤/ص ٥٧، ٥٨ - وفي كتاب نخبة الدرر، «رأس الجمحة»، واما يا قوت فقال، الجمحة، بالضم ثم السكون وحاء مهملة، سن خارج في البحر بأقصى عمان بينها وبين عدن، يسميه البحر يون «رأس الجمحة»، له عندهم ذكر كثير، فانه مما يستدل به راكب البحر الى الهند والاتي منه. ٣ - ص ١٥، ١٦

حدود مملكة الاسلام:

فأما مملكة الاسلام فإنّ شرقها أرض الهند وبحر فارس، وغربها مملكة السودان السكّان على البحر المحيط المتّصلين ببراى أود غسّتا وصحاريها تجاه أوّليل، وشمالها بلاد الروم وما يتّصل بها من الأرمن واللّان والرّان والسريّير والخزّر والرّوس والبُلغار والصقّالبة وطائفة من الترك، ومن شمالها بعض مملكة الصين وما يتّصل بها من بلاد الأتراك وجنوبها بحر فارس.

حدود الهند:

وأما أرض الهند فإنّ شرقها بحر فارس وغربها بلاد خراسان وشمالها مملكة الصين.

أشهر البحار وأعظمها:

وأما البحار فأشهرها اثنان وأعظمها بحر فارس ثمّ بحر الروم وهما خليجان متقابلان يأخذان من البحر المحيط، وأفسحهما طولاً وعرضاً بحر فارس. والذى يقترى بحر فارس من الأرض فمن حدّ الصين الى القلزم، فاذا قطعت من القلزم الى الصين على خطّ مستقيم كان مقداره نحو مائتى مرحلة^٢.

بحر الروم:

وأما بحر الروم فانه يأخذ من البحر المحيط فى الخليج الذى بين المغرب والاندلس حتّى ينتهى الى الثغور التى كانت تُعرف بالشامية،

١ - ويقال، أودغست، بالفتح ثم السكون، وفتح الذال المعجمة، والغين المعجمة، و
سكون السين والتاء (أنظر ياقوت). ٢ - ص ٢٥

ومقداره في المسافة نحو أربعة أشهر وهو أحسن استقامة واستواء من بحر فارس، وذلك أنك اذا أخذت من فم هذا الخليج أدتكَ ربح واحدة الى أكثر هذا البحر. وبين القلزم الذي هو لسان بحر فارس وبين بحر الروم على سَمَتِ التفرمتا ثلاث مراحل، ويزعم بعض المفسرين في قول الله تعالى «بَيْنَهُمَا جَزْخٌ لَّيْبَغِيَانٌ»^١ أنه هذا الموضع و يزعم أهل التأويل غير ذلك.^٢

التغزغز والصين:

فأما التَغَزْغَزُ فقبيل عظيم لهم دار واسعة ما بين التبت وأرض الخر لحيية^٣ وخر خيز ومملكة الصين، والصين ما بين البحر المحيط والتغزغز والتبت والخليج الفارسي، وأرض الصقالبة عريضة طويلة نحو شهرين في مثلها.

التبت:

والتبت بين أرض الصين والهند وأرض الخر لحيية والتغزغز و بحر فارس، وبعضهم في مملكة الهند وبعضهم في مملكة الصين، و لهم ملك قائم بنفسه يقال: أن أصله من التبابعة، والله أعلم.^٤

الجبشة والهند:

وأما الجبشة فأنها على بحر القلزم، وهو بحر فارس، فينتهي حد لها الى بلاد الزنج وحد لها الى البرية التي بين النوبة وبحر القلزم،

١ - سورة الرحمن (٥٥)، الآية: ٢٥ - ٢ - ص ٢١
٣ - ويقال: «الخر لحيية»
٤ - ص ٢٤

١ - سورة الرحمن (٥٥)، الآية: ٢٥ - ٢ - ص ٢١
٣ - ويقال: «الخر لحيية»
٤ - ص ٢٤

وحدّ لها الى البُجّة والبريّة التي لاتسلك، وأرض الزنج أطول
أراضي السودان ولا تتصل بمملكة غير الحبشة، و الحبشة ناحية و مملكة
عريضة لهم في وقتنا هذا مملكة لهم عليهم نحو ثلاثين سنة، وأخبارها
من ظرائف الأخبار وهي تجاه اليمن وفارس وكرمان الى أن تحاذي بعض
أرض الهند، وأرض الهند تجاه بلاد الزنج من جانب بحر فارس الشرقي،
وطولها من عمل مكران في أرض المنصورة والسند هيند وهم البدّهة
وسائر بلدان السند الى أن تنتهي الى قنوج^١، ويجوزها الى أرض
قنوج، ويجوزها الى أرض التبت نحو أربعة أشهر، وعرضها من بحر-
فارس على أرض قنوج نحو ثلاثة أشهر^٢.

مملكة الاسلام، وسعتها:

ومملكة الاسلام في حيننا هذا ووقتنا فان طولها من حد قرعانة
حتى يقطع خراسان والجمال والعراق وديار العرب الى سواحل اليمن
فهو نحو خمسة أشهر، وعرضها من بلاد الروم حتى يقطع الشام والجزيرة
والعراق وفارس وكرمان الى أرض المنصورة على شطّ بحر فارس نحو
أربعة أشهر وانما تركت في ذكر طول الاسلام حد المغرب الى الأندلس
لأنه كالكُم في الثوب، وليس في شرقي المغرب ولا في غربيته اسلام لأنك
اذا جاوزت مصر في أرض المغرب كان جنوبي المغرب بلاد السودان، و
شماله بحر الروم ثم أرض الروم^٢.

١- وفي التقويم، «قنوج»، بكسر القاف وفتح النون المشددة وفي المعجم ومسالك الممالك
«قنوج»، بفتح اوله وتشديد ثانيه. والذي في ياقوت والاصطخري، هو الصواب.

ديار العرب:

فابتدأت بديار العرب لأنَّ القبلة بها ومكة فيها وهي أم القري و
بلد العرب وأوطانهم التي لم يشركهم في سكنها غيرهم.
١- والذي يحيط بها بحر فارس من عبّادان وهو مصب ماء دجلة
في البحر، فيمتدُّ على البحرين حتّى ينتهي الى عمان ثمَّ يعطف على
سواحل مَهْرَةَ^١ وحصْرَ مَوْتٍ وعدن، حتى ينتهي على سواحل -
اليمن الى جُدَّة، ثمَّ يمتدُّ على الجار ومدْيَن حتّى ينتهي الى أَيْلَةَ،
ثمَّ قد انتهى حينئذٍ حدّ ديار العرب من هذا البحر^٢ وهذا المكان من البحر
لسان ويعرف ببحر القلزم والقلزُم مدينة على طرفه وسيفه، فاذا استمرَّ
على تاران وجُبَيْلَانَ^٣ وصل الى القلزم وينقطع حينئذٍ، وهو شرقي
ديار العرب وجنوبيها وشي^٤ من غربيها^٤.

٢- وهو الذي يحيط بديار العرب فما كان من عبّادان الى أَيْلَةَ
فانّه بحر فارس ويشتمل على نحو ثلاثة أرباع ديار العرب، وهو الحدّ
الشرقي والجنوبي وبعض الغربي وما بقى من حدّ الغربي من أَيْلَةَ الى
بالس فمن الشام، وما كان من بالس الى عبّادان فهو الحدّ الشمالي ومن
بالس الى أن تجاوز الأنبار الى عبّادان فمن حدّ العراق^٥.

٣- وديار العرب هي الحجاز التي تشتمل على مكّة والمدينة
واليَمّامة ومخاليقها، ونجد الحجاز متّصل بأرض البحرين وبادية
العراق وبادية الجزيرة وبادية الشام، واليمن المشتملة على تِهامة

١- ويقال «مهرة»، بسكون الهاء (وقد ذكرها الاصطخري). ٢- وهو البحر-

الفارسي. ٣- وفي مسالك الممالك، للاصطخري: «جبيلات» بالتاء ولم نثر

على هذه الكلمة في المعجم. ٤- ص ٢٧ ٥- ص ٢٩

وتجد اليمن وعمان ومهترّة وبلاد صنعاء وعدن وسائر مخاليف اليمن. فما كان من حدّ السريّين حتّى ينتهي على ناحية يلملم ثمّ على ظهر الطائف ممتداً على نجد اليمن الى بحر فارس مشرقاً فمن اليمن، و يكون ذلك نحو الثلثين من ديار العرب، وما كان من حدّ السريّين على بحر فارس الى قرب مدّين راجعاً في المشرق على الحجر الى جبلى طى، ممتداً على ظهر اليمامة الى بحر فارس فمن الحجاز، وما كان من اليمامة الى قرب المدينة راجعاً على بادية البصرة حتّى يمتدّ على البحرين الى البحر فمن نجد. وما كان من حدّ عبّادان الى الأنبار مواجهاً لنجد والحجاز على ديار أسد وطيّ وتميم وسائر قبائل مضر فمن بادية العراق. وما كان من حدّ الأنبار الى بالس، مواجهاً لبادية الشام على أرض تيماء وبريّة خسّاف الى قرب وادي القري والحجر فمن بادية الجزيرة. وما كان من بالس الى أيلة مواجهاً للحجاز على بحر فارس الى ناحية مدّين معارضاً لأرض تبوك حتّى يتصل بديار طى فمن بادية الشام. على أنّ من العلماء بتقسيم هذه الديار من زعم أنّ المدينة من نجد لقربها منها، وأنّ مكّة من تهامة اليمن لقربها منها^٢.

البحرين:

والبحرين في ناحية نجد وأكبراً عمالها ومدنها حجر وهي أكثر تموراً، وليست من الحجاز، وهي على شطّ بحر فارس ومقام القرّ أمّطة^٣ بها وهي دارهم، ولهما قرى كثيرة و قبائل من مضر ذوو عُدّة وعدد

١ - ويقال: ألملم أيضاً (أنظر ياقوت). ٢ - ص ٢٩، ٣٠. ٣ - القرامطة، حركة دينية سياسية اجتماعية لا تزال حقيقتها على كثير من الغموض لا تقراض اتباعها. تنسب الى داعيها الاول حمدان قرمط في العراق. أظهرها قوية في البحرين ابوسعيد الجنابي ٢٨٥/٤٩٩م، ثم سيطرت على كثير من البلاد الاسلامية (المنجد في الاعلام).

اغْتَصِبَتْ لضعف السلطان من أربابها^١.

عمان:

وعمان ناحية ذات أقاليم مستقلة بأهلها فسحة كثيرة النخل والفواكه -
الجرومية من الموز والرمان والتبغ ونحو ذلك و قصبها صحار
وهي على البحر، و بهامن التجار والتجارة ما لا يحصى كثرة، وهي أعمر
مدينة بعمان وأكثرها مالا ولا يكاد يعرف على شط بحر فارس بجميع الاسلام
مدينة أكثر عمارة ومالا من صحار، ولها مدن كثيرة ويقال ان حدود
أعمالها ثلاثمائة فرسخ^٢.

بحر فارس:

والذي يجب أن يذكر بعد ديار العرب بحر فارس، لأنه يشتمل
على أكثر حدودها، وتتصل ديار العرب به وبكثير من بلدان الاسلام و
تعتورة، ثم أذكر جوامع مما يشتمل عليه هذا البحر. وأبدي بالقلزم
وساحله مماليق المشرق فانه ينتهي الى أيلة، ثم يطوف بحدود
ديار العرب التي ذكرتها وأثبتها قبل هذا من هنا الى عبّادان، ثم
يقطع عرض الدجلة وينتهي على الساحل الى مهروبان ثم الى جنّابة،
ثم يمر على سيف فارس الى سيراف ثم يمتد الى سواحل هرّموز
من وراء كرمان الى التديبل، وسواحل الملتان^٣ وهو ساحل السند وقد
انتهى حد بلاد الاسلام. ثم ينتهي الى سواحل الهند ماضياً الى سواحل
التبت فيقطعها الى أرض الصين. واذا أخذت من أرض القلزم من

١ - ص ٣٨ ٣ - ص ٤٤ ٢ - وفي التقويم «مولتان»، ويقال أيضاً، ملتان

وهي مدينة من نواحي الهند قرب غزنة (أنظر ياقوت، ج ٥/ص ١٨٩، ٢٢٧).

جانب البحر الغربي على ساحله سِرَّتْ في مفاوز من حدود مصرحتى تنتهى الى جزائر تعرف بينى حدان، و كان بها مراكب لمن أثير الحجَّ تخطف بالحجَّاج الى الجار وجدَّة، ثمَّ تمتدَّ في مفاوز للبُجَّة كان معدن الزمرّد وشيء من معادن الذهب الى مدينة على شطّ البحر يقال لها عَيْذَاب، وهى محاذية للجار ثمَّ يتصل السيف الى سواكين وهى ثلاث جزائر يسكنها تجار الفرس وقوم من ربيعة، ويدعى فيها لصاحب المغرب، وهى محاذية لجُدَّة. وبين سواكين وعَيْذَاب سُنْجِلَّةُ جزيرة بين رأس جبل دَوَاى وجبل ابن جَرَشْم وهى لطيفة وبها مغاص للؤلؤ ويُقصد فى كلِّ حين بالزاد والرجال، وبينها وبين جُدَّة يوم واحد وليلة، والمتسحِّل منها يصل الى جزيرة باضع وبينهما مجراوان، ثمَّ يخطف المُستحل عنها الى دَهْلَك أربعة مجارٍ، ومن دَهْلَك الى زَيْلَع ستة مجارٍ، وباضع جزيرة ذات خَيْر ومَيْرٍ وماشية وهى محاذية لِحَلَّى وجزيرة دَهْلَك محاذية لعَثْر وجزيرة زَيْلَع، فكأنَّها بين غلافة وعدن وجزيرة نجه و بربرة محاذية لأعمال عدن، ومن هذه الجزائر أكثر جلود الدباغ بعدن واليمن من البقرى والملتمع والأدم الثقيل. ثمَّ يمتدَّ البحر على بحر الحبشة ويتصل بظهر بلد النوبة حتى ينتهى الى بلدان الزنج، وهى من أوسع تلك الممالك فيمضى السيف محاذياً لجميع بلدان الاسلام. وقد انتهت مسافة هذا البحر^٢ من شرقه وغربه، وقد تعترض فيها جزائر وأقاليم تختلف لا يعلمها إلا من سافر فى البحر الى أن يُحاذى أرض الصين^٣.

١- المير، (مص)، الطعام، يقال «ما عنده خير ولا مير» أى لا عاجل ولا آجل.

٢- والمقصود هو البحر الفارسي. ٣- ص ٤٨، ٤٩.

صفة بحر فارس:

فإذا قابل بطن اليمن يسمّى بحر عدن إلى أن يحاذى عدن، ثم يسمّى بحر الزنج إلى أن يحاذى عُمَان عاطفاً على بحر فارس. وهو بحريعرض حتى يقال ان عبْرَه إلى بلد الزنج سبعمائه فرسخ، وهو بحر مظلم أسود لا يرى مفايه شيء، وبقرب عدن معدن اللؤلؤ يخرج ما يقع منه إلى عدن. فإذا جزت عمان إلى أن تخرج من حدود الاسلام وتجاوز إلى قرب سرنديب فيسمّى بحر فارس، وهو عرض البطن جداً وفي عدوته بلدان الزنج. وفي هذا البحر هوارات كثيرة ومعطف صعبة وأجوان مختلفة، وأشدّها ما بين جنّابة والبصرة فأنه مكان يسمّى هو رجنّابة، وهو مكان مخوف لا يكاد تسلم منه سفينة في هيجان البحر. وفيه مكان يُعرف بالخشبات من عبّاد أن على نحو ستة أميال على جرى ماء دجلة إلى البحر، وربما يرق الماء حتى يخاف على السفن الكبار أن تسلكته خشية أن تجلس على الأرض إلا في وقت المد وبهذا الموضع أربع خشبات منصوبة قد بنى عليها مرقب يسكنه ناظور يوقد بالليل ليُهتدى ويُعلّم به المدخل إلى الدجلة، وإذا ضلّت السفينة فيه خيف انكسارها لرقّة الماء، وتجاه جنّابة مكان يُعرف بخارك، وبه موضع اللؤلؤ يخرج منه الشيء اليسير، إلا أن النادر إذا وقع من هذا المكان فاق في القيمة غيره، ويقال أن الدرّة اليتيمة وقعت من هذا المعدن، وبعمان وبسرنديب في هذا البحر معدنان للؤلؤ ولا أعلم معدناً للؤلؤ إلا ببحر فارس، ولهذا البحر مدّ وجزر في اليوم والليلة مرتان من حد القلزم إلى حد الصين حيث انتهى، وليس لبحر المغرب من جانب المغرب ولا لبحر الروم من الجانب الشرقي مدّ ولا جزر إلا ما بالبحر المحيط في شمال

الأندلس، فأنته من ناحية جبل العميون إلى لب إلى اكشبه^١ إلى نواحي شلب وقصر بني ورديسن إلى المعدن، ونواحي لشبونه^٢ وشتيرين وشتتره فان فيه مدأ وجزراً وزيادة تظهر، ويرتفع الماء هناك فوق العشر الأذرع كارتفاعه بالبصرة، ثم ينضب حتى يرجع إلى قدر الأول. وفي هذا البطن الذي نسبته خصوصاً إلى فارس جزائر منها: لافنت وأوال وخارك وغيرها من الجزائر المسكونة التي ذكرتها وعددها أيضاً في غربي بحر القلزم، فيها مياه عذبة وزروع وماشية وضرع. وهذه جملة من صفة هذا البحر^٣ في حدود الاسلام^٤.

العراق:

وأما العراق فأنته في الطول من حد تكريت إلى عبّادان، وعبّادان مدينة على نحر بحر فارس، وعرضه من القادسية على الكوفة وبغداد إلى حلوان، وعرضه بنواحي واسط من سواد واسط إلى قرب الطيب، وبنواحي البصرة من البصرة إلى حدود جبتي، والذي يطيف بحدوده من تكريت فيما يلي المشرق حتى يجوز بحدود شهر ورد و شهر زور ثم يمر على حدود حلوان وحدود السيرة وأن الصيمرة و حدود الطيب والسوس^٥، حتى ينتهي إلى حدود جبتي، ثم إلى البحر فيكون في هذا الحد من تكريت إلى البحر تقويس، ويرجع على حد المغرب من وراء البصرة في البادية على سواد البصرة وبطائحها إلى واسط، ثم على سواد الكوفة وبطائحها إلى الكوفة ثم على ظهر الفرات إلى الأنبار، ثم من الأنبار إلى حد تكريت بين الدجلة والفرات، وفي هذا الحد من-

١ - لعل المقصود اكشونية. (وقد ذكرها ياقوت). ٢ - ويقال: «أشبونة» أيضاً.

(أنظر التقيويم والمعجم). ٣ - وهو البحر الفارسي. ٤ - ص ٥٢، ٥١.

٥ - قال حمزة: السوس تعريب الشوش، وهي بلدة نخوزستان (انظر ياقوت)

البحر على الأنبار الى تكريت تقويس أيضاً^١.

مياه خوزستان:

ومياه خوزستان من الاهواز والدورق وتُسْتَر^٢ وغير ذلك مما يصاقب هذه المواضع كلها، تجتمع عند حصن مهدي فيفيض هناك بعد أن يغرور ويكثر ويصير له عرض ما يقارب الفرسخ و ينتهي الى البحر. وليس بخوزستان بحر الا ما ينتهي اليها من زاوية من حد مَهْرُوبَان الى قرب سليمانان بحداء عبّادان وهو شيء يسير من بحر فارس^٣.

السند:

و أما بلاد السند وما يصا قبها لالا سلام مما جمعت في صورة واحدة فهي بلاد السند و شيء من بلاد الهند و مَكْرَان و طُورَان و البُدْهَة. و شرقي ذلك كله بحر فارس و غربيها كerman و مفازة سجستان و أعمالها، و شماليها بلاد الهند و جنوبيها مفازة ما بين مَكْرَان و القُفْص و من ورائها بحر فارس. و انما صار بحر فارس يحيط بشرقي هذه البلاد و الجنوبي من وراء هذه المفازة من أجل أن البحر يمتد من صَبْمُور^٤ على الشرقي الى تيز مَكْرَان، ثم ينعطف على هذه المفازة الى أن يتقوس على بلاد كerman و فارس^٥.

(١٠)

أحسن التقاسيم - المقدسي البشاري (ت - ٣٨٠ هـ)

ليدن - ١٩٦٧ م

البحر الصيني والرومي:

ولأدري هذان البحران يقلبان في المحيط ام يخرجان منه

١- ص ٢٠٨ ٢- ويقال انه معرب شوشتر (وقد ذكره ياقوت). ٣- ص ٢٢٨

٤- ويقال: «صيمون» أيضاً (أنظر ياقوت). ٥- ص ٢٧٤

وقرأتُ في بعض الكتب أنّهما يخرجان منه و هما الى القلب فيه أقرب لأنّك اذا خرجتَ من فَرَغَاتِهِ لاتزال تنحدر الى مصر ثمّ الى أقصى- المغرب و أهل العراق يسمّون العجم أهل فَوْق و أهل الغرب، أهل أَسْفَلَ فهذا يؤيّد ما ذهبنا اليه و يدلّ على أنّها أنهار اجتمعت فصبّت في المحيط والله أعلم، وجعل أبو يزيد البحار ثلاثة زاد المحيط ولم ندخله نحن في الجملة لأنّه كما يقال مستدير بالعالم كالحلقة لا يعرف له غاية ولا نهاية، وأمّا الجيهانيّ فأنّه جعلها خمسة زاد بحر الخزر وخليج القسطنطينيّة ونحن اقتصرنا على ما أنبأ الله في، كتابه حيث يقول: «مَرَجَ الْبَحْرَيْنِ يَلْتَقِيَانِ ، بَيْنَهُمَا بَرْزَخٌ لَّا يَبْغِيَانِ يَخْرُجُ مِنْهُمَا اللَّؤْلُؤُ وَالْمَرْجَانُ»^١، والبرزخ من الفَرَمَا السّي القلزم مسيرة ثلاثة أيّام، فان قيل انّما أراد الله تعالى بالبحرين العذب والمالح لأنّهما لا يختلطان كما قال: وهو الذي مَرَجَ الْبَحْرَيْنِ^٢ الايه ، فالجواب ان اللؤلؤ والمرجان لا يخرجان من الحلوة والله يقول مِنْهُمَا فالجواب ان اللؤلؤ يخرج من الصينيّ والمرجان من- الروميّ، فعرّفنا أنّه انّما أراد هذين البحرين، فان قيل البحار سبعة لأنّ الله قال عز وجل: «وَلَوْ اَنَّ مَا فِي الْأَرْضِ مِنْ شَجَرَةٍ أَقْلَامٌ وَالْبَحْرُ يَمُدُّهُ مِنْ بَعْدِهِ سَبْعَةَ أَبْحُرٍ»^٣، وزاد المقلوبة والخوارزمية، فالجواب لم يقل الله تعالى ان البحار سبعة وانّما ذكر بحر العرب و قال ولو انّ سبعة مثله

١- سورة الرحمن (٥٥)، الآية: ١٩، ٢٠، ٢٢ - ويقال أن المراد من كلمة

«البحرين» في تلك الآية: بحر فارس وبحر الروم (انظر كتاب البلدان، لابن الفقيه، ص ٩).

٣- سورة لقمان (٣١)، الآية: ٢٧

جعلت أيضاً مداً كما قال: «وَلَوْ أَنَّ لِلَّذِينَ ظَلَمُوا مَا فِي الْأَرْضِ جَمِيعًا وَمِثْلَهُ مَعَهُ»^١، مع أنه يجب بهذا الدعوى أن تكون ثمانية وأيضاً فأننا نلتزم هذا السؤال وننتصب فيه فنقول: ان البحر هو بحر الحجاز والسبعة بحر القلزم وبحر اليمن وبحر عُمان وبحر مُكران وبحر كerman وبحر فارس وبحر هجر، فهذه ثمانية كما نطقت الآية فان قيل يلزمك بهذا التأويل ان تكون أكثر من عشرة لأنك تركت بحر الصين وبحر الهند وبحر الزنج فالجواب من وجهين أحدهما ان الله تعالى خاطب العرب بما يعرفونه ويعاينوه ليؤكده عليهم الحجّة وما كانت أسفارهم الا في هذه البحار، ألا ترى ان هذا البحر بهذه الأسماء يدور على ديار العرب من القلزم الى عبّادان والوجه الاخر لانك أن يكون البحار كثيرة وذكر الله تعالى منها في هذه الآية ثمانية فان قيل هذا يرجع عليك ويلزمك، ان البحار تجوز أن تكون سبعة وانما ذكر الله منها في تلك الآية بحرين فالجواب هذا لا يشبه ذلك لأن الله تعالى قال في تلك: مَرَجَ الْبَحْرَيْنِ يَلْتَقِيَانِ، فأشار الى بحرين معهودين والاف واللام اذالم يكونا للجنس فانما هما للتعريف وقال في هذه يمتدّه مِنْ بَعْدِهِ سَبْعَةَ أَبْحُرٍ، ولم يدخل فيه حرف التعريف فيجوز أن يكون أراد به سبعة من جماعة كما قال: «سَخَّرَهَا عَلَيْهِمْ سَبْعَ لَيَالٍ وَكَمَانِيَهُ أَيَّامٍ حُسُومًا»^٢، وأيام الله كثيرة وقال في آية أخرى: «وَعَلَى الثَّلَاثَةِ الَّذِينَ خَلَفُوا»^٣، فلا يجوز بأن يقال أنهم كانوا أكثر فان قيل لما وقع الاختلاف في تفسير هذه الآية ورأينا بحر- الصين لا يلقى الرومي سقط الاحتجاج بها وسلمت لنا الآية الأخرى، فوجب

١- سورة الزمر (٣٩)، الآية: ٤٧

٢- سورة الحاقة (٦٩)، الآية: ٧

٣- سورة التوبة (٩)، الآية: ١١٨

أن تكون البحار سبعة ، فالجواب قد ارتفع الاختلاف بقوله : يتخرجُ مِنْهُمَا اللَّوْلُؤُ وَالْمَرْجَانُ وَأَمَّا الْإِتْقَاءُ فَحَدَّثَنِي جَمَاعَةٌ مِنْ مَشَايخِ مِصْرَ أَنَّ النَّيْلَ كَانَ يَفِيضُ فِي بَحْرِ الصِّينِ إِلَى قَرِيبٍ فَإِنْ قِيلَ تَأْوِيلُكَ يَوْجِبُ التَّنَاقُصَ لِأَنَّ فِيهِ انْتِهَاهَا يَلْتَقِيَانِ وَإِنَّ بَيْنَهُمَا عَلَى مَا ذَكَرْتَ ثَلَاثَةَ أَيَّامٍ وَحَاشَى كِتَابَ اللَّهِ مِنَ التَّنَاقُصِ وَمَا تَأَوَّلْنَاهُ مُسْتَقِيمٌ لِأَنَّ الْإِتْقَاءَ هُمَا جَرِيَانِ الْحَلُوفِ فَوْقَ الْمَالِحِ وَالْبُرْزُخِ الْمُنْعِ مِنْ اخْتِلَاطِهِمَا ، فَالْجَوَابُ تَأْوِيلُنَا أَيْضاً مُسْتَقِيمٌ لِأَنَّ أُعْطِينَا كُلَّ مَعْنَى حَقَّةٍ فَقَلْنَا الْإِتْقَاءُ مَا ذَكَرْنَا مِنْ صَبِّ النَّيْلِ فِي الصِّينِ وَطَرَفِ النَّيْلِ الْيَوْمَ يَفِيضُ فِي الرُّومِ فَبِالنَّيْلِ التَّقِيَا وَيُقَالُ إِنَّ أُمَّ مُوسَى «عَم» انْتَمَطَرَحَتْ تَابُوتَهُ فِي بَحْرِ الْقَلْزَمِ فَخَرَجَ فِي النَّيْلِ إِلَى مِصْرَ مَعَ أَنَّ الْإِتْقَاءَ غَيْرُ الْاجْتِمَاعِ لِأَنَّ الْمَلْتَقِيَيْنِ يَكُونُ بَيْنَهُمَا فَصْلٌ وَمَسَافَةٌ وَمَا ذَهَبُوا إِلَيْهِ بِسَمِّي اخْتِلَاطاً لِالْتِقَاءِ ، فَإِنْ قِيلَ لِمَ جَعَلْتَ بَحَارَ الْأَعَاجِمِ مِنَ السَّبْعَةِ بَعْدَ مَا قُلْتَ أَنَّ اللَّهَ خَاطَبَهُمْ بِمَا يَعْرِفُونَهُ ، فَالْجَوَابُ فِيهِ مِنْ وَجْهَيْنِ أَحَدُهُمَا أَنَّ الْعَرَبَ قَدْ كَانَتْ تَسَافِرُ إِلَى فَارِسَ الْأَتْرَى أَنَّ عَمْرِينَ الْخَطَّابَ قَالَ أَنِّي تَعَلَّمْتُ الْعَدْلَ مِنْ كَسْرَى وَذَكَرَ خَشِيَّتَهُ وَسِيرَتَهُ وَالْآخِرَ أَنَّ مَنْ سَارَ إِلَى هَجْرٍ وَعَبَادَانَ لَا يَدَّ لَهُ مِنْ بَحْرِ فَارِسَ وَكِرْمَانَ وَتِيْزَ مَكْرَانَ أَوْ لَاتْرَى إِلَى كَثِيرٍ مِنَ النَّاسِ يَسْمُونَهُ إِلَى حُدُودِ الْيَمَنِ بِبَحْرِ فَارِسَ وَإِنَّ أَكْثَرَ صِنَاعِ الْمَرَكَبِ وَمَلَأَ حَيْهَافَرِسَ وَهُوَ مِنْ عِمَانَ إِلَى عِبَادَانَ قَلِيلَ الْعَرْضِ لَا يَجْهَلُ الْمَسَافِرُ فِيهِ جِهَتَهُ فَإِنْ قِيلَ فَهَلَّا قُلْتَ هَذَا فِي بَحْرِ الْقَلْزَمِ إِلَى مَوْضِعِ الْإِتْسَاعِ فَالْجَوَابُ قَدْ قُلْنَا أَنَّ مِنَ الْقَلْزَمِ إِلَى عَيْذَابَ وَمَا وَرَاءَهُمَا مَفَاوِزٌ خَالِيَةٌ لَمْ يَسْمَعْ أَنَّ هَذَا الْبَحْرَ يَنْسَبُ إِلَى شَيْءٍ مِنْهُمَا عِنْدَنَا قَدْ انْفَصَلْنَا عَنْ هَذَا فِي بَعْضِ الْجَوَابَاتِ ، فَإِنْ قِيلَ كَيْفَ يَجُوزُ أَنْ تَجْعَلَ بَحْرًا وَاحِدًا ثَمَانِيَةَ أَبْحُرٍ فَالْجَوَابُ أَنَّ هَذَا مَشْهُورٌ عِنْدَ كُلِّ مَنْ رَكِبَ الْبَحْرَ الْأَتْرَى كَيْفَ

سمى الله بحر الروم بحرين حيث يقول: «وَإِذْ قَالَ مُوسَى لِفَتَاهُ لَا أَبْرَحُ حَتَّىٰ أَبْلُغَ مَجْمَعَ الْبَحْرَيْنِ أَوْ أَمْضِيَ حُقُبًا، فَلَمَّا بَلَغَا مَجْمَعَ بَيْنَهُمَا ۗ» الآية وكان هذا كله بسواحل الشام واعلام ذلك ظاهرة و صخرة موسى ثم بيته، فان قيل فلم لا قلت ان معنى قوله: مَرَجَ الْبَحْرَيْنِ، هو بحر واحد أيضاً فالجواب هذا لا يجوز لان الله تعالى قال: بَيْنَهُمَا بَرَزَخٌ والبرزخ حاجز مع اننا نقول لهذا المخالف ان كان الأمر على ما تزعم فأرنا ثمانية بحار في الاسلام فان ذكر المحيط قيل له ذلك على تخوم العالم بغير نهاية تعرف وان ذكر القسطنطيني قيل ذلك خليج من الرومي يخرج خلف اصقليّة الأتري انهم أبدأ يغزون فيه فان ذكر الخزري قيل له تلك بحيرة الأتري ان أكثر الناس يسمونها بحيرة طبرستان أو لم ترالى قرب أطرافها فان قال المقلوبة والخوارزمية قيل له من جعل هاتين من هذه الجملة لزمه أن يجعل بحيرات الرحاب وفارس وتركستان فيجاوز العشرين فان انصف رجع الى قولنا والله أعلم^٢.

(١١)

تحقيق ماللهند - البيروني (ت - ٤٤٠ هـ)

في معارف شتى من بلاد الهند:

فان العمارة تنتهي الى ساحل البحر المتصل بالمحيط في الجانبين وهو مسلوك والعمارة غير منقطعة عنده وانما هو مملو من الجزائر العظام والصغار وهذا البحر مع البر يتنازعان الوضع حتى يلج^٣ أحدهما في الآخر، أما البر فانه يدخل البحر في النصف المغربي ويبعد ساحله

١ - سورة الكهف (١٨)، الآية، ٦١، ٦٥ - ٢ - ص ١٦، ١٧، ١٨، ١٩

٣ - يلج، يدخل

في الجنوب فيكون في تلك البراريّ سودان المغرب الذين يجلب الخدم من عندهم وجبال القمر التي منها منابع نهر النيل و على الساحل والجزائر أجناس الزنج ويدخل في هذا النصف المغربي من البحر خلجان في البرّ كخليج بربرا وخليج قلزم وخليج فارس^١.

(١٢)

تحديد نهايات الاماكن - البيروني (ت - ٤٤٠ هـ)
القاهرة - ١٩٦٢ م

هبوب الرياح :

وذكر ابن العميد: أنه لو كان الجنوب يابساً وهبت منه رياح لكانت سمائم مهلكة ، فلما جعل رطباً أزال الرطوبة ذلك الفساد . يدلّك على ذلك ما يهب من الرياح من جهة المفاوز والبوادي ، فانها تكون محرقة مهلكة ، و لهذا صارت مصر جروماً^٢ و شيراز صروداً ، لأن براري السودان على جنوب مصر ، وبحر فارس على جنوب شيراز^٣ .

(١٣)

أنس المهيج و حدائق الفرج - الشريف الادريسي (ت - ٥٦٠ هـ)
ذكر المسافات في بحر فارس :

من الخشبات الى البحر وعرضه هناك سبعون فرسخاً ومن الخشبات

١- ص ٩٦ ٢- الجرم ج جروم : الارض الشديدة الحر. و«الجروم من البلاد» : الاراضي الشديدة الحر ويقابلها الصرود وهي الاراضي المرتفعة الباردة (المنجد في اللغة).
٣- مدينة في منطقة فارس في جنوب ايران، وهي موجودة الان بنفس الاسم.
٤- ص ٦٥، ٦١ ٥- وهو البحر الفارسي .

الى مدينة البحرين فى شاطئ العرب تسعون فرسخاً و بين الخشبات
التي فى ساحل فارس الى جزيرة خارك خمسة وثلثون فرسخاً ومن أوّال
جزيرة الى جزيرة أبرون^١ سبعة عشر فرسخاً ومنها الى شطّ بحر-
فارس عشرون ميلاً ومن ابرون الى جزيرة حرّ سبعة فراسخ ثمّ الى
جزيرة كيش سبعة فراسخ ومن جزيرة كيش الى بر العرب مجرىً الاّ
قليلاً ومنها الى برّ فارس مجراً^٢.

الطريق من شيراز الى جنابة :

من شيراز الى جنابة على البحر الفارسى ، من شيراز الى خان-
الأسد على نهر السكّان ستّ فراسخ الى دشت أرزنّ أربعة فراسخ ،
الى مدينة كازرون ستّة فراسخ، الى توخ^٣ اثني عشر فرسخاً ، الى
جنابة اثني عشر فرسخاً^٤.

(١٤)

معجم البلدان - ياقوت الحموى (ت- ٥٦٢٦هـ)

بيروت-١٩٥٧م

بحر فارس :

هو شعبة من بحر الهند الأعظم واسمه بالفارسيّة كما ذكره حمزة ،
زراه كامسير ، وحدّه من التيز من نواحي مكران على سواحل بحر فارس
الى عبّادان وهو فوه دجلة التي تصبّ فيه و اوّل سواحلّه من جهة-

١- ويقال : أبرين ، بيرين ، يبرون أيضاً (أنظر معجم البلدان ، ج ١١ / ص ٧١ ،
٧٢). ٢- ص ١٥٣ - ٣- وفي التقيوم توح ، أما ياقوت فقال : انها
توجوهى توز بالزاي ، وهي مدينة بفارس قريبة من كازرون . والذي فى ياقوت
هو الصواب ، كما يؤخذ من «لب اللباب» للسيوطى . ٤- ص ١٥٧.

البصرة و عبّادان انك تنحدر في دجلة من البصرة الى بليدة تسمى -
المحُرزة في طرف جزيرة عبّادان تفرق دجلة عنده فرقتين احداهما
تأخذ ذات اليمين فتصب في هذا البحر عند سواحل ارض البحرين و
فيه تسافر المراكب الى البحرين و برّ العرب وتمتد سواحلها نحو الجنوب
الى قطر و عُمان والشحر و مِرباط الى حَضْرَ مَوْت الى عدن
وتأخذ الفرقة الأخرى ذات الشمال وتصب في البحر من جهة برّ فارس و
وتصير عبّادان لانصبابه هاتين الشعبتين في البحر جزيرة بينهما ، وعلى
سواحل بحر فارس من جهة عبّادان من مشهورات المدن مَهْرُوبان ،
قال حمزة : و ههنا يسمى هذا البحر بالفارسية ، زراه افرنك قال
وهو خليج منخلج من بحر فارس متوجّهاً من جهة الجنوب صُعْداً
الى جهة الشمال حتى يجاوز جانب الأبلّة فيمتزج بماء البطيحة ،
آخر كلامه ، ثم يمرّ مَهْرُوبان نحو الجنوب الى جنابة بلدة القرامطة
ومقابلها في وسط البحر جزيرة خارك ثم يَمُرُّ في سواحل فارس بسينيز
وبوشهر و نَجِيرْم وسيراف ثم بجزيرة اللار الى قلعة هُزُو ومقابلها
في البحر جزيرة قيس^٢ ابن عميرة تظهر من برّ فارس وهي في أيا منا
هذه أعمَرُ موضع في بحر فارس وبها مقام سلطان البحر والملك -
المستولى على تلك النواحي ، ثم هُرْمُوز في برّ فارس ومقابلها في اللجة
جزيرة عظيمة تعرف بجزيرة الجاسك ثم تيز مكران على الساحل ،
فبحر فارس وبحر البحرين وعُمان واحد على ساحله الشرقي بلاد الفرس ،
وعلى ساحله الغربي بلاد العرب ، وطوله من الشمال الى الجنوب^٣ .

١- وهو البحر الفارسي ٢- وهي جزيرة كيش أيضاً (وقد ذكرها ابو القداء).

جنابة :

بالفتح ثم التشديد، وألف وباء موحدة : بلدة صغيرة من سواحل فارس، قال المنجمون هي في الاقليم الثالث، طولها من جهة المغرب سبع وسبعون درجة وعرضها من جهة الجنوب ثلاثون درجة،... وبين جنابة وسيراف أربعة وخمسون فرسخاً ، قرأت في الكتاب المتنازع بين أبي - زيد البلخي وأبي اسحاق الاصطخرى في صفة البلدان فقال وهو يذكر فارس: ومنها أبو سعيد الحسن الجنابي القرمطي الذي أظهر مذهب القرامطة ، وكان من جنابة بلدة بساحل بحر فارس ، وكان دَقَاقاً^١ فتنفى عن جنابة فخرج الى البحرين فأقام بها تاجراً^٢.

خارك :

بعد الألف راء و آخره كاف: جزيرة في وسط البحر الفارسي، وهي جبل عال في وسط البحر اذا خرجت المراكب من عبّادان تريد عثمان وطابت بها الريح وصلت اليها في يوم وليلة، وهي من أعمال فارس، يقابلها في البرّ جنابة ومهروبان، تنظر هذه من هذه للجيد النظر^٣.

كرمان :

بالفتح ثم السكون ، و آخره نون، وربما كسرت والفتح أشهر بالصحة، وكرمان في الاقليم الرابع ، طولها تسعون درجة ، وعرضها ثلاثون درجة : وهي ولاية مشهورة و ناحية كبيرة معمورة ذات بلاد

١- الدقاق: الكثير الدقيق و - بائع الدقيق أى الطحين . - ٢ ج ٢ /

ص ١٦٥ ، ١٦٦ - ٣ ج ٢ / ص ٣٣٧

وقرى ومدن واسعة بين فارس ومكران وسجستان وخراسان، فشرقيتها
مكران ومغارة ما بين مكران والبحر من وراء البلوص^١، وغربيها
أرض فارس، وشماليتها مغارة خراسان وجنوبيها بحر فارس ولها في
حد السيرجان دخلة في حد فارس مثل الكم^٢ وفيما يلي البحر تقويس
وهي بلاد كثيرة النخل والزرع والمواشي والضرع تشبه بالبصرة
في كثرة التمور وجودتها وسعة الخيرات^٣.

(١٥)

الكامل في التاريخ - ابن الاثير (ت - ٥٦٣٠هـ)

بيروت - ١٩٦٥ م

الدعوة الى الطاعة :

وكان في سواحل بحر فارس ملك اسمه اسيون يعظم فسار اليه
أردشير فقتله وقتل من معه واستخرج له أموالاً عظيمة.
وكتب الى جماعة من الملوك، منهم : مهرك صاحب ابرساس
من أردشير خره، يدعوهم الى الطاعة، فلم يفعلوا، فسار اليهم فقتل
مهرك ثم سار الى جور فأسسها وبنى الجوسق المعروف بالطربال^٣
وبيت نار هناك^٤.

١- بلوص : بضم اللام، وسكون الواو، وصاد مهملة : جبل كالاكراد، ولهم
بلاد واسعة بين فارس وكرمان تعرف بهم في سفح جبال الققص (معجم البلدان).

٢- ج ٤ / ص ٤٥٤ ٣- الطربال، ج طرابيل : كل بناء عال .

٤- ج ١ / ص ٢٨٢.

(١٤)

تذكرة نصيرية - نصير الدين الطوسي (ت - ٦٧٢ هـ)

خليج فارس :

خليج فارس مثلث الشكل عند الأكثرين طوله من الجنوب الى -
 الشمال أربع مائة وستون فرسخاً وعرضه أعنى قاعدته قريب مائة وستين فرسخاً
 وعرض رأسه عند الأقلين أربعة وخمسون فرسخاً وعلى رأسه عبّادان و
 ليس بين عبّادان الى البحر عمارة ولهذا قيل في المثل السائر: ليس وراء
 عبّادان قرية وهناك مصبّ دجلة والفرات.^١

بحر الهند :

والشرقية من بحر فارس يسمّى بحر الهند لكون بعض ولاياتهم
 على سواحلها.^٢

(١٧)

آثار البلاد وأخبار العباد - القزويني (ت - ٦٨٢ هـ)

بيروت - ١٩٦٠ م

جنابة :

بليدة على ساحل بحر فارس سيئة الهواء رديئة الماء، لا زرع بها
 ولا ضرع لأنّ أرضها سبخة ، وماءها ملح ، رأيتها ، ذكروا أنّهم اذا
 أرادوا ماءً عذباً بها حفروا حفيرة كبيرة وطموها بالطين الحرّ يأتون
 به من غير أرضهم ، فاذا طمّوا الحفرة بالطين الحرّ حفروها بترّاً فيها

يكون ماؤها طيباً ، وأهلها ليف متفرق من الجور والبدّ والفسق ،
والفجور فيها اظهر من الصلاة والأذان في غيرها^١.

دورقستان :

جزيرة بين بحر فارس و نهر عَسْكَر مَكْرَم خمسة فراسخ
في خمسة فراسخ ترفأ إليها مراكب البحر التي تقدم من ناحية الهند ،
لا طريق لها الا إليها ، وبها الجزر والمد في كل يوم مرتين . و ماؤها
عذب ، فاذا ورد المد عنها يبقى ملحاً كثيراً^٢.

فارس :

الناحية المشهورة التي يحيط من شرقها كرمان ، و من غربها
خوزستان ، و من جنوبها البحر ، سميت بفارس بن الأشور ابن سام بن
نوح ، عليه السلام ، بها مواضع لا تنبت الفواكه لشدة بردها كرساق
اصطخر ، وبها مواضع لا يسكنها الطير لشدة حرها كرساق الاغرسان .
وأما أهلها فذكروا أنهم من نسل فارس بن طهمورث ، سكان المواضع
الذي يسمي ايران شهر ، وهو وسط الاقليم الثالث والرابع والخامس ،
سابين نهر بلخ الى منتهى أذَر بيجان^٣ وأرمينية الى القادسية و الى
بحر فارس^٤ .

قيس :

جزيرة في بحر فارس دورها أربعة فراسخ ، و مدينتها حسنة

١- ص ١٨٥ ٢- ص ١٩٥ ٣- وقد فتح قوم الذال ، و سكنوا -
الراء ، ومد آخرون الهمزة مع ذلك (أنظر ياقوت) . ٤- ص ٢٣٢، ٢٣٣

مليحة المنظر ، ذات سور وأبواب وبساتين وعمارات ، وهى مرفأ
مراكب الهند والفرس و منقلب التجارة ومتجر العرب والعجم . شربها
من الابار ولخواص الناس صهاريج^١ .^٢

الجزيرة :

بلاد تشتمل على ديار بكر ومضر وريجة ، وانما سميت جزيرة
لأنها بين دجلة والفرات ، وهما يقبلان من بلاد الروم ، وينحطان متسامتين
حتى يصبأ فى بحر فارس ، و قصبها الموصل وحرآن ، والجزيرة
بليدة فوق الموصل تدور دجلة حولها كالللال ، ولاسبيل اليها من اليبس
الا واحد ، قالوا : من خاصية هذه البلاد كثرة الدماميل^٣ .^٤

الفرات ودجلة :

و روى عن ابن عباس ان الله تعالى أوحى الى دانيال ، عليه السلام ،
أن فجّر لعبادى نهرين ، واجعل مصبها البحر ، فقد أمرت الارض
أن تعطيك . فأخذ خشبة يجرها فى الأرض والماء يتبعه ، فكلما مرّ
بأرض يتيم أو أرملة أو شيخ ناشده الله فيحيد عنها ، فعوا قيل دجلة والفرات
من ذلك . وبها نهر الفرات . مخرج الفرات من ارمينية ثم من قاليقلا ،
ويدور بتلك الجبال حتى يدخل أرض الروم ، ويخرج الى ملتطية ثم

١- الصهريج والصحار ج: حوض يجتمع فيه السماء، ج صهاريج. ٢-

ص ٢٣٤ ٣- الدمل والدمل الواحدة «دملة» ج دامل و دماميل : الخراج

٤- ص ٣٥١ .

الى سُمَيْسَاطَ ثُمَّ الى قلعة نجم ثُمَّ الى الرَقَّةَ ثُمَّ الى عانة ثُمَّ الى هَيْتَ ، فيصير أنهاراً تسقى زروع السواد وما فضل منها انصب في دجلة ، بعضه فوق واسط وبعضه بين واسط والبصرة ، فيصير الفرات ودجلة نهراً عظيماً يصب في بحر فارس^١.

(١٨)

عجائب المخلوقات - القزويني (ت - ٦٨٢ هـ)

مصر

البحر الابيض :

ينحرف نحو المشرق بين ساحله وبين أقصى أرض الترك أرضون وجبال مجهولة وخربة غير مسلوكة ثم يتشعب منه خليج من أعظم - الخليجان يكون منه البحر الذي يسمى في كل موضع من الأرض التي تحاذيه باسمه فيكون أولاً بحر الصين ثم بحر الهند ، ثم يخرج منه خليجان عظيمان أحدهما بحر فارس والآخر بحر القلزم ثم ينتهي الى بحر معروف ببحر البربر ويمتد من عدن الى سقالة الزنج وهذا البحر لا يتجاوزه مركب لعظم المخاطرة ثم ينتهي الى الجبال المعروفة بالقمر التي ينبع منها عيون نيل مصر ثم الى أرض السودان المغرب ثم الى بلاد - الأندلس وبحر أوقيانوس^٢.

بحر الصين:

هو متصل بالبحر المحيط حده من المشرق الى القلزم ومنه الى -

١- ص ٤٢٥ ، ٤٢١ - ٢- ويقال ، «سُقالة»: آخر مدينة تعرف بأرض -

الزنج (وقد ذكرها ياقوت). - ٣- ص ١٥٢

المغرب وليس على الأرض بحر أكبر منه إلا المحيط ويقال له بحر -
الهَرِّ كَنَدٌ وهو كثير الموج عظيم الاضطراب بعيد العمق. قال البحرّيون:
جميع المدّ والجزر فى بحر الهركند وما يتصل به كما فى
بحر فارس^١.

بحر الهند :

هو أعظم البحار وأوسعها وأكثرها خيراً ولا يعلم أحد بكيفية
اتصاله بالبحر المحيط لعظم اتصال الموضع وسعته وليس كالبحر الغربى
فانّ انفصال البحر الغربى عن المحيط ظاهر ويتشعب من الهندي خِلجان
وأعظمها بحر فارس والقلم فالاخذ منه نحو الشمال بحر فارس والاخذ
منه نحو الجنوب بحر الزنج^٢.

بحر فارس :

هو شعبة من بحر الهند الأعظم من أعظم شعبها وهو بحر مبارك
كثير الخير لم يزل ظهره مر كوباً واضطرابه وهيجانه أقلّ من سائر البحار،
قال محمد بن زكريّا سئل عبد الغفار الشامى البحرى عن مدّ البحار
وجزرها، فقال لا يكون المدّ والجزر فى البحر الأعظم فى السنة الا مرتين،
مرّة يمدّ فى شهور الصيف شرقاً بالشمال ستة أشهر فاذا كان ذلك طما -
الماء فى مغارب البحر وانحسر عن مشارقه ، وأما بحر فارس فانه يكون
على مطالع القمر وكذلك بحر الصين والهند و بحر طرابزَنْدُه^٣ ٤.

٣- وهو بحر بنطُس (وقد ذكره ياقوت).

٢- ص ١٥٨

١- ص ١٥٣

٤- ص ١١٠

(١٩)

نخبة الدهر - شمس الدين الدمشقي (ت - ٧٢٧ هـ)

بظربورغ - ١٨٦٥ م

الاقليم الثاني :

والاقليم الثاني يتدىء عرضه من العشرين درجة والى سبع وعشرين درجة وفيه من المشرق بلاد الصين وبلاد تترى وتاجه وجبال بلكهرا و قاتمرون وكنوج^١ وبارامنى وأوجين و بحر المهراج و جزائره والمعبر الكبير وبعض الهند الساحلى من تانته وصيمور وسندان و جزيرة سيلان و كتر موه و جتاوه ومن بلاد السند المنصورة و ديبلى والمحمدية والملتان^٢ ونهر مهران ثم على بحر فارس الى عمان و نجران وهجر و البحرين والبصرة واليمامة ومهرة وسبأ ونبأ والطائف ومكة شر^٣ فيها الله (تع) وحده والمدينة على ساكنها السلام ثم على بحر موسى و جزيرة دهلك و جزيرة سواكين و عيذاب ثم على أسوان وقوص والصعيد الأعلى ثم على الواحات من جنوبها ثم على صحارى البربر و شمال بلاد السودان ثم على بلاد الملثمين ثم على السوس الأقصى^٤ و البحر المحيط المغربى والظلال فى هذا الاقليم جنوباً و شمالاً و فصوله ثمانية والشمس تسامت الرؤس فيه مرتين و بجباله و صحاربه معادن الذهب و أنواع الأحجار الثمينه و عرضه من غاية الاقليم الأول فى العرض السى سبع وعشرين درجة وائنتى عشرة دقيقة^٤.

١- وفى الاصل قنوج: موضع فى بلاد الهند (أنظر ياقوت). ٢- هكذا فى-

الاصل وفى صورة الارض «الملتان» بالتشديد وفى المعجم: الملتان والمولتان ايضاً.

٣- وقيل: السوس بالمغرب كورة، مدينتها طنجة، و هناك السوس الاقصى

(معجم البلدان). ٤- ص ١٩

في وصف الدر واللؤلؤ وكيفية توليده في أصدافه وذات حيوانه:
 قال أرسطو في كتاب الأحجار الدر واللؤلؤ حجر شريف و
 جوهر ثمين معدني حيواني وهو الجوهر المختص بتسمية الجوهريّة
 وما عداه فمن حيث عموم الجنس يسمّى جوهرأ وهو من أجل الأحجار
 قيمة وقدرأ و نفعأ وحلية تلبس وتكوينه مباين لسائر ما عداه من الجواهر-
 الشفافة لأنتها ترايبّة وهو حيواني وذلك ان المطر يقع على ساحل البحر-
 الفارسي في فصل الربيع فيخرج حيوان صغير الجثّة من قعر البحر الى
 سطحه فيفتح له أذنيه كالسفّطين فيلتقف بهما من المطر الواقع في
 ذلك المكان و الأوان قطرات فاذا أحسّ بوقوعها و هو كالعطشان التقف
 منها فاذا روى ضمّ عليها ضمّاً شديداً خوفاً عليها أن يختلط بشيء من
 ماء البحر ثمّ ينزل الى قرار البحر كما كان و يقيم فيه الى أن ينضج ذلك-
 الماء و يعتقد لؤلؤأ كبيراً أو صغيراً و ذلك بحسب صفاء القطرات
 و كبرها^١.

نهر الفرات :

قال المسعودي وقد كان الأكثر من ماء الفرات يصبّ وينتهي الى
 بلاد الحيرة ثمّ يتجاوزها ويصبّ في البحر الفارسي وعليه كانت قصور-
 النعمان ابن المنذر وكانت مراكب الهند و الصين تعبره الى المدائن
 والموضع الذي كان يجري فيه الى آخر وقت يعرف بالعتيق وعليه كانت
 وقعة القادسيّة وطول الفرات من حيث يخرج عند ملطيّة^٢ الى أن ينتهي

١- ص ٧٧ ٢- و يقال ايضاً: «ملطيّة»، بسكون الطاء و تخفيف الباء و

هذا هو الصواب (أنظر ياقوت).

حيث ينتهي منها الى بغداد ستمائة وثلاثة وعشرون فرسخاً^١.

نهر جيحون :

والنهر الثالث جيحون ويسمى بالفارسية رود، وهو نهر بلخ وانباعه وانباعته من بحيرة في بلاد تبت مقدارها عرضاً وطولاً أربعون ميلاً^٢ يجتمع من أنهار الختل ووخش فاذا خرج منها مرّ ببدخشان فيسمى نهر جرباب ويجرى من المشرق الى المغرب من حدود بدخشان الى أعلى حدود بلخ ثم يعطف الى ناحية الشمال الى أن يصير الى التيرمذ ثم منها الى زم وآمل من بلاد خراسان ثم الى بلاد خوارزم ثم يتجاوزها ويتشعب منه أنهار وخليجان ذات اليمين وذات الشمال ثم يخرج منها مياه تصير عموداً واحداً يجرى مقدار عشرين فرسخاً يصب في بحيرة خوارزم ويكون مقدار جري هذا النهر من مبدئه الى منتهاه ثلاثمائة وستون فرسخاً وساحله يسمى بالفارسية الرودبار، ويقال انه يخرج منه خليج يأخذ سمت المغرب حتى يقرب من كرمان ثم يمضي حتى يصب في بحر فارس وطوله أربعمائة ميل^٣.

نهر النهران :

نهر النهران يخرج من بلاد أرمينية ويمر بباصلوى^٤ ثم تمر دجلة بجرّجرايا والعمانية ثم بواسطة ثم الى ناحية حلوان ثم الى البطائح ثم تتفرق فرقة الى البصرة وفرقة الى ناحية المتذار وفرقة

٢٥١- ص ٩٤ ٣- ويقال : صولى وصلوى «Salwa» و باب صولى و

باصلوى «Ba salwa» بأشكال مختلفة « أنظر بلدان الخلافة الشرقية » .

تمرّ الى قرب الأهواز و يصبّ الفرق الثلاث في بحر فارس .

البطائح :

قال المسعودي وكانت البطائح قرى عامرة و مزارع مقصّلة و كانت المراكب التي ترد من الهند تدخل في دجلة من بحر فارس الى المدائن^١.

نهر اصفهان :

ثمّ نهر اصفهان و يسمّى زندروذ منبعه من جبل لبعض رساتيقها ثمّ يتخلّل جميع ماهو مضاف اليها من الرساتيق فيعمّها و يغمرها بالرى ثمّ تفيض في رمل بعد أن يجري سبعين فرسخاً ثم يخرج بكرمان بعد ستين فرسخاً فيسقى أرضها ثمّ يصبّ في البحر الفارسي^٢.

الانهار :

ونهر طاب يجري على باب كورة أرتجان وعليه قنطرة هي احدى عجائب مباني الدنيا و انبعث هذا النهر من جبال اصفهان ومصّبّه في بحر فارس و بفارس من الأنهار مالا تحصى كثرة والأصل فيها عشرة أنهار كبار تحمل السفن و نهر تيرى و نهر المسرّ فان نهران يجريان في بلد خوزستان و يصبّان في بحر فارس و بجبال الأكراد أربعة أنهار كبار تنبعث من جبال اصفهان و تمرّ بسوق الأهواز و تجري و تصبّ في بحر فارس^٣.

١- ص ٩٤ - ٢- ويقال: اصفهان وهي مدينة في إيران، بين شيراز وطهران.

٣- ص ٩٨ - ٤- ص ١١٤ ، ١١٥

في وصف بحر فارس وحدوده وعمائره وجزائره وعجائبه :

قال أهل العلم بذلك بحر فارس مبارك مأمون كثير الخير لم يزل
مركوباً وهيجه واضطرابه أقلّ من سائر البحار وهو شعبة من بحر الهند
ومن أعظم شعبه وانته وان كان متصلاً به مخالف له في الهيج والسكون
فانّ فيه من الماء سبعين باعاً الى ثمانين باعاً وفيه مغاص اللؤلؤ الصافي
والدرّ الجيّد وفيه معادن العقيق والبجاديّ والماذنيّ والذهب والفضّة
والحديد وفيه أنواع الطيب والبهار ومدّه وجزره مع طلوع القمر ومع
توسطه بوتد الأرض وطوله أربع مائة فرسخ وستون فرسخاً وعرضه
مائة وثمانون فرسخاً وهو مثلث الشكل على هيئة الفلج أحد أضلاعه
من البصرة الى رأس الجمحة من بلاد مَهْرَة والآخر من البصرة الى
تيز مكران والثالث يأخذ من رأس الجمحة ويمتدّ على سطح البحر
طوله خمس مائة ميل وطول الضلعين الآخرين حيث يتدّى من تيز مكران
والى أن ينتهى الى الحسا والقطب^١ بالبصرة ثمّ ينطف الى رأس الجمحة
تسمائة ميل ودُرّ دور فيه ممّا يلي عبّادان وفي هذا البحر من الجزائر -
المشهورة على ألسنة التجّار تسعة منها أربعة عامرة وهى جزيرة خاراك
يحيط بها عشرون ميلاً وبها مدينة لها جامع حسن و جزيرة كاس تسمى
جزيرة قيس^٢ ، يحيط بها اثناعشر ميلاً وهى عامرة مأهولة بها بساتين
كثيرة وهى لصاحب عمان وله فيها مراكب تغزو وجزائر الهند وبها و
بجزيرة خاراك مغاص اللؤلؤ وجزيرة أوال وهى تجاه البحر بساحل بلاد-

١- وفي الاصل « الاحساء » و « والقطيف » (وقد ذكرهما أبو القداء).

٢- وهى جزيرة كيش .

البحرين وبينهما يوم وبها مدينة لها جامع أيضاً وجزيرة يافت^١ تعرف
بجزيرة بنى كافان^٢ طولها اثنا عشر ميلاً وعرضها تسعة أميال وهى آهلة
عامرة وأوال اسم دابة من دواب البحر يكون طولها مائة ذراع وأكثر
وأقل وهذا كثير الوجود بناحيتهما وجزيرة فارس واغلة فيه بازاء خوزستان...
وبهذه الجزيرة من النخل مالا بغيرها فانه ينسب بنفسه ومن المعبر الكبير
يسار الى جزائر الوقواق وأهلها يتعاملون بالحديد كما يتعامل الناس
بالذهب حتى أن أطواق كلا بهم من الذهب وسلاسل دوابهم لسكثرة
الذهب والحديد عندهم أعز منه وأغلى كما ان أهل غانة يحبون
القصدير^٣ ويستخبرونه على الذهب وكذلك أهل الحبشة العليا يختارون
الصفرة على الفضة ويتحلون به دونه ودون الذهب^٤.

بلاد السند :

فاما بلاد السند الساحلية فانتها متاخمة من جهة المشرق لآخر بلاد
كرورا وهى مدينة مالوه وعمل نهاور ولأهل السند لسان يختصون به عن
غير لسان الهند ومن بلاد السند الساحلية ديبُل ويقال له ذيبُل ، لها
خور يدخل اليها من بحر فارس تعبره المراكب^٥.

أرض البصرة :

وأرض البصرة محدودة من الشرق بخوزستان والأهواز ومن
الغرب بالبرية المتصلة بنجد والحجاز ومن القبلة بحر فارس وبحر عمان

١- وفى الاصل : لافت ، باللام (وقد ذكرها ياقوت). ٢- ويقال: جزيرة
بنى كاوان وهى جزيرة لافت (انظر ياقوت). ٣- القصدير : جسم بسيط و
هو معدن أبيض فضى طرى تطفى به بعض المعادن لحفظها من الصدأ .

٤- ص ١٦٦ ، ١٦٧ . ٥- ص ١٧٤

ومن الشمال البطائح والسيب من العراق وأوله مكان يعرف بمطارة^١.

(٢٠)

تقويم البلدان - أبو الفداء (ت - ٧٣٢ هـ)

باريس - ١٨٤٠ م

ذكر البحر الخارج من المحيط الشرقي الى جهة الغرب اجمالاً:

وهو بحر ينبعث من البحر المحيط من عند أقصى بلاد الصين - الشرقية التي ليس شريقها غير البحر المحيط ويأخذ مغرباً الى القلزم حيث الطول ست وخمسون درجة ونصف فيكون طول هذا البحر من طرف بلاد الصين الى القلزم نحو مائة واربع وعشرين درجة فاذا ضربتها في اثنين وعشرين وتسعين وهو فراسخ درجة واحدة على رأى القدماء خرج طول هذا البحر بالفراسخ وهو الفان وسبع مائة وثمانية واربعون فرسخاً بالتقريب ويسمى هذا البحر بأسماء البلاد التي يسامتها^٢ فطرفه - الشرقي يسمى بحر الصين لأن بلاد الصين على ساحله ثم القطعة الغربية عن بحر الصين يسمى بحر الهند ، لمسامتها بلاد الهند ثم يصير منه بحر - فارس ثم بحر البربر وهو المعروف بالخليج البربرى ثم بحر القلزم^٣.

ذكر بحر فارس :

وهو بحر ينبعث من بحر الهند شمالاً بين مكران وهي على فم بحر فارس من شريقه وقصبة مكران تيز وهي حيث الطول ثلاث وتسعون والعرض أربع وعشرون وخمس وأربعون دقيقة وبين عمان وهي على فم بحر فارس من غريبه حيث الطول أربع وسبعون والعرض

١- ص ١٧٨ ٢- يسامتها: يقابلها و يوازيها ٣- ص ٢١

تسع عشرة خمس و أربعون دقيقة ثم يمتد البحر على ساحل عمان و يمرّ شمالاً حتى يبلغ عبّادان حيث الطول خمس و سبعون و نصف والعرض احدى و ثلاثون فقط ثم يمتد من عبّادان الى مَهْرُ و بَنَ مشرقاً بميلة يسيرة الى الجنوب و هي حيث الطول ست و سبعون والعرض ثلاثون ثم يمرّ الى سينيز حيث الطول ست و سبعون والعرض اثنتان و ثلاثون فقط ثم يمتد جنوباً الى جنّابة حيث الطول سبع و سبعون و ثلث والعرض ثلثون فقط ثم يمتد الى سيف البحر و هو ساحل بلاد فارس فيه مينا للحطّ و الاقلاع و حوالها قري ثم يتجاوز سيف البحر و يمتد مشرقاً الى سيراف حيث الطول تسع و سبعون و نصف و العرض تسع و عشرون و نصف ثم يمتد على جبال منطقة و مفاوز و يأخذ مشرقاً الى حصن ابن-عمارة، حيث الطول أربع و ثمانون فقط و العرض ثلاثون درجة و عشرون دقيقة ثم يمتد مشرقاً حتى يصل الى هُرْمُوز و هي فرضة كرمان حيث الطول خمس و ثمانون و العرض ثلاثون ثم يمتد جنوباً و مشرقاً الى ساحل مَكْران و قصبتها تيز التي طولها و عرضها ما ذكر و هو «صبح» و العرض «كدمه» و على فم بحر فارس من بحر الهند الدُرُور و هي ثلاث جبال يقال لأحدها كُسَيْر و الآخر عُوَيْر و الثالث ليس فيه خببراً و ماء البحر يدور هناك فاذا وقع فيه المركب كسر ههناك قالوا و هذه الجبال غارقة في البحر و يظهر منها القليل و يقع في جميع البحر الشرقي و بحر-فارس المذكور الممدّ و الجزر في كلّ نهار و ليلته مرتان و هو أن يرتفع-البحر نحو عشرة أذرع ثم يهبط حتى يرجع الى مقداره الأول^١.

١- و ذكرها ياقوت ، فقال : «يقولون كبير و عوير و ثالث ليس فيه خير».

ذكر جزيرة العرب :

الذي يحيط بجزيرة العرب من جهة الغرب بحر القلزم من اطراف-
 اليمن التي تلى الحجاز الى أيلة وأيلة من جزيرة العرب في وسط-
 الغرب وتام الحد الغربي من أيلة ممتد على أطراف الشام ويحيط بها
 من جهة الشمال بعض الشام الى بالس على الفرات الى الرُحبة
 وعانة وهي في وسط الجهة الشماليّة وتام الحد الشمالي
 يمتد من عانة على الفرات الى نحو الكوفة ويحيط بها من جهة الشرق من
 حدود الكوفة ممتد مع الفرات الى البصرة وهي في وسط الجهة الشرقيّة
 وتام الحد الشرقي من البصرة يمتد على ساحل بحر فارس الى البحرين
 وكذلك حتى يتجاوز عمان ويحيط بها من جهة الجنوب بحر الهند من وراء
 عمان الى سواحل مَهْرَة من اليمن ويستدير على اليمن الى عدن وهي وسط-
 الجهة الجنوبيّة وتام الحد الجنوبي من عدن يمتد على سواحل اليمن الى
 آخر اليمن من جهة الحجاز الى اول حد الجهة الغربيّة من حيث ابتدأنا .

القطيف:

والقطيف بلدة بناحية الأحساء وهي على شطّ بحر فارس ولها مغاص
 وهي في شرقيّ الأحساء بشمال على نحو مرحلتين منها ولها نخيل دون نخيل-
 الأحساء وعن بعض أهلها قال وللقطيف سور و خندق و لها أبواب
 والبحر اذا مديصل الى سور القطيف و اذا جزر ينكشف بعض الأرض
 وللقطيف خور من البحر^٢ يدخل فيه المراكب الكبار الموسقة في حالة المد^٢
 والجزر وبين القطيف و الأحساء مسيرة يومين وبينهما وبين البصرة
 مسيرة ستة أيّام وبينهما وبين كاظمة أربعة أيّام وبينهما وبين عمان مسيرة
 شهر والقطيف قريب سلميّة في القدر وهي أكبر من الأحساء .^٢

صحار قصبه عمان :

وصحار بليدة خراب والمعمور انما هو عمان وهي كثيرة النخل والفواكه وبلاد عمان بلاد حارة جداً قال في الصحاح و صحار قصبه عمان مماليى الجبل قال وتؤم قصبه عُمَان مماليى الساحل وقال في اللباب و عمان على البحر تحت البصرة قال في العريزى و عمان مدينة جليلة بها مرسى السفن من الهند والصين والزنج والقصبه بها اسمها صحار وليس على بحر فارس مدينة أجل منها وأعمالها نحو ثلاثمائة فرسخ وهي ديار الأزد^١.

آخر البحرين :

والبحرين في ناحية نجد وهي كثيرة التمور وهي ناحية على شطّ بحر فارس وهي ديار القراميطه ولها قرى كثيرة وبلاد البحرين هي هجر ونهايتها الشرقية الشمالية حيث الطول والعرض المذكوران قال في المشترك ونقله عن الأزهري انما سميت هجر بالبحرين ببخيرة بها عند الأحساء وبالبحر الملح و هجر بفتح الهاء والجيم ثم رآء مهملة من الصحاح وينسب اليها، هجرى على غير قياس ومن المشترك أيضاً ان هجر اسم يشمل جميع البحرين كالشام والعراق وليس هو مدينة بعينها^٢.

ذكر العراق :

من اللباب بكسر العين وفتح الراء المهملتين ثم الف وقاف قال في صحاح الجوهري العراق يذكر ويؤنث وقال ابو المجد اسماعيل الموصلى في كتابه المسمى بالتمييز والفصل انما سمى عراقاً لأنه سفلى عن نجد ودنامن البحر آخذاً من عراق القرية وهو الخرز الذى من اسفلها لمافرغ

من ذكر الجزيرة انتقل الى العراق والذي يحيط بالعراق من جهة الغرب الجزيرة والبادية ومن الجنوب البادية وبحر فارس وحدود خوزستان ومن الشرق حدود بلاد الجبل الى حُلُوَان ومن الشمال من حلوان الى الجزيرة من حيث ابتدأنا والعراق على ضفتي دجلة مثلما بلاد مصر على ضفتي النيل ويجري دجلة من الشمال بميلة الى الغرب الى الجنوب بميلة الى الشرق وامتداد العراق طولاً شمالاً وجنوباً من الحديثة على دجلة الى عبّادان على مصب دجلة في بحر فارس و أمّا امتداده عرضاً غرباً و شرقاً فمن القادسيّة الى حُلُوَان^١.

عبّادان .

عن ابن سعيد قال و عبّادان على بحر فارس و هو يدورها فلا يبقى منها في البرّ الا القليل ويصب دجلة هناك في جنوبيّ عبّادان و شريقيّها و قال غيره عبّادان على مصب دجلة في بحر فارس من الجانب الشرقي و منها الى الساحل الى مَهْرُو بَان نحو أربع مراحل و عبّادان عن البصرة مرحلة ونصف قال و في جنوبيّ عبّادان و شريقيّها- الخشبات^٢ وهي علامات في البحر للمراكب تنتهي اليها ولا تتجاوزها خوفاً من الجزر لثلاثاً تلحق الأرض^٣.

ذكر فارس :

لمّا فرغ من خوزستان وهي بلاد الأهواز انتقل الى فارس والذي يحيط ببلاد فارس من جهة الغرب حدود خوزستان وتمام الحد الغربي

١- ص ٢٩١ ٢- والخشبات: علامات في البحر للمراكب تنتهي اليها وتحذر الافاصير التي تحدث من مصب دجلة على عادة الانهار فيرفع على هذه العلامات بالليل نار اشعاراً للمراكب (نفس المصدر ، ص ٣٠٩). ٣- ص ٣٥٩

الى جهة الشمال حدود اصفهان والجمال والذي يحيط بها من جهة الجنوب بحر فارس والذي يحيط بها من جهة الشرق حدود كرمان والذي يحيط ببلاد فارس من جهة الشمال المفازة التي بين فارس وخراسان وتمام الحد الشمالي حدود اصفهان وبلادالجمال^١.

ذكر كرمان:

قال في المشترك كرمان بفتح الكاف و منهم من يكسرها قال و هو صقع كبير بين فارس وسجستان ومكران ولكرمان حد يتصل بحدود خراسان وقصبتها السيرجان. لمّا فرغ من فارس انتقل الى كرمان والذي يحيط بكرمان من جهة الغرب حدود فارس و من جهة الجنوب بحر-فارس ومن جهة الشرق أرض مكران من وراء البلوص الى البحر و يحيط بها من الشمال المفازة التي هي فيما بين فارس وكرمان وبين خراسان و هي أيضاً مفازة لسجستان^٢.

مكران وقصبتها التيز :

قال ابن حوقل ومكران ناحية واسعة عريضة و الغالب عليها- المفاوز والقحط والضيق قال وتيز هي فرضة مكران وتلك النواحي وهي على شطّ مهّران من غربيّه بقرب الخليج الذي يفتح من مهران على ظهر المنصورة وقال في اللباب مكران بلدة من بلاد كرمان وبين تيز و البدّهة نحو خمس عشرة مرحلة ، قال الادريسي وبين تيز وجزيرة كيش في بحر فارس نحو مجرى وافر^٣.

البيرون :

عن ابن حوقل والبيرون اسم مدينة بين الديبّل وبين المنصورة على

نحو نصف الطريق وربما هي الى المنصورة أقرب و قال المهلبى والبيرون مدينة أهلها مسلمون ومنها الى المنصورة خمسة عشر فرسخاً قال ابن سعيد مدينة البيرون التي ينسب اليها ابو الريحان البيروني و هي من فرض بلاد السند التي عليها خليجهم المالح الخارج من بحر فارس. قال الادريسي من البيرون الى المنصورة ثلاث مراحل وبعض مرحلة وهي مدينة ليست بالكبيرة وعليها حصن حصين^١.

ذكر الهند :

من الأنساب بكسر الهاء وسكون النون ودال مهملة لمتأخر من السند انتقل الى الهند والذي يحيط بالهند من جهة الغرب بحر فارس وتاممه حدود السند^٢ وما يصاقبه^٢ ويحيط بالهند من جهة الجنوب البحر الهندي والذي يحيط بالهند من جهة الشرق المفاوز الفاصلة بين الهند والصين ويحيط بهامن جهة الشمال بلاد طوائف الأتراك^٣.

جزيرة سقطرة^٤ في بحر عمان^٥:

قال المهلبى في العريزي وجزيرة سَقَطْرَة طولها ثمانون فرسخاً وأهلها نصارى نسطورية قال ابن سعيد وهي جزيرة مشهورة و اليها ينسب الصبر السقطري المفضل قال الشريف الادريسي وبينها وبين عدن ابين أربعة مجار وقيل ثلثة^٦.

١- ص ٣٤٩ ٢- يصاقبه : يقاربه ويواجهه ٣- ص ٣٥٣

٤- ويقال : سقطرى ، بضم اوله وثانيه، وسكون طائه ، وراء ، و الف مقصورة، ورواه ابن القطاع سقطراء ، بالمد (انظر ياقوت). ٥- وهو شعبة من بحر- فارس (وقد ذكره ابن الوردي في كتابه «خريدة العجايب» ، ص ٤٤).

٦- ص ٣٧٠، ٣٧١

جزيرة أوال في بحر فارس :

وعن بلدى العامرى قال هى جزيرة بالقرب من القطيف وهى فى البحر على مسيرة يوم للريح الطيب عن القطيف قال وبها مغاص مفضل على غيره وقطر هذه الجزيرة مسيرة يومين من كل جهة و أمّا دورها فكان غير معلوم للناقل المذكور قال وبها تقدير ثلاثمائة ضيعة ومايزيد قال وبها كروم كثيرة الى الغاية ونخيل وأترج وبها صحراة و مراعى ومزدرعها^٢ على عيون بها وهى حارة جداً^٣ .

جزيرة خارك في بحر فارس :

وجزيرة خارك بالقرب من عبّادان فى بحر البصرة^٤ وجزيرة خارك مدينة وهناك مغاص اللؤلؤ وقال فى اللباب وجزيرة خارك فى بحر فارس قريبة من عمان قال ابن سعيد و جزيرة خارك مشهورة لمغاص اللؤلؤ وهى فى جنوبى جنّابة من مدن فارس وفى شريقها جزيرة كيش قال وهى من الجزائر الصغار التى لا تبلغ عشرين ميلاً ووسطها حيث الطول «عح» قال فى العزيزى وطولها فرسخ وهى عن البصرة خمسة و ثلاثون فرسخاً وبينها وبين كيش خمسة وعشرون فرسخاً^٥.

١- وفى الاصل أوال، بالضم (أنظر ياقوت).

٢- المزدرع: موضع الزرع.

٣- ص ٣٧٥ ، ٣٧٦ -٤- لم نثر فى التقويم على «بحر البصرة» الا فى

هذاالموضع ولعل المقصود منه ، بحر فارس ، اذعبادان مدينة فى غربى ايران

على الخليج الفارسى أولاً وثانياً كما ذكر ياقوت ، جزيرة خارك : جزيرة فى

وسط البحر الفارسى . والذى فى ياقوت هو الصواب كما يؤخذ من اللباب و

صورة الارض ٥-ص٣٧٢،٣٧٣

جزيرة كيمس وبالعربي قيس^١ في بحر فارس :

وجزيرة كيش بين الهند و البصرة وبهذه الجزيرة مغاص لؤلؤ و بها نخيل محدث وأشجار جبلية وشرب أهلها من الابار ودورها مسيرة يوم للفارس المجد اذا أجهد نفسه ، حكى لى ذلك انسان من أهل- البصرة فقال انه دارها على فرسه في يوم بعد أن أتعب فرسه ، قال ابن سعيد ودورها اثنا عشر ميلاً^٢ قال ياقوت في المشترك وجزيرة كيمس في وسط البحر بين عمان وبين فارس قال وهي جزيرة حسنة مليحة المنظر كثيرة البساتين والنخيل ، قال وقدر أيتها مراراً ولقيت بها جماعة من أهل العلم والأدب .

جزيرة اللار^٢ في بحر فارس :

وهي من جزائر بحر فارس^٣.

جزيرة بنى كاوان في بحر فارس قبالة كرمان :

قال ابن حوقل وجزيرة بنى كاوان هي جزيرة لتفت وبها مدينة وهي بفتح اللام وسكون الفاء وفي الآخر مثناة فوقية وبعضهم يشبع حركت اللام فينشئ عنها الف فتصير لاف ، قال الشريف الادريسي و جزيرة ابن كاوان مقدارها اثنان وخمسون ميلاً^٤ في تسعة أميال و أهلها شرارة^٤ وبها عمارة وزروع ونار جليل وغير ذلك وترى منها جبال-

١- وفي نخبة الدهر ، جزيرة كاس وقيس و ذكرها ياقوت فقال قيس : جزيرة وهي كيش في بحر عمان ، تعد من أعمال فارس. ٢- اللار : آخره راء: جزيرة بين سيراف وقيس كبيرة فيها غير قرية وفيها مغاص على اللؤلؤ (معجم البلدان). ٣- ص ٣٧٢ ، ٣٧٣ ٤- الشراة : هم الخوارج.

اليمن وعندها الدردور والدردورات ثلاث منها هذا والثاني بالقرب من جزيرة قِمَار والثالث في آخر الصين^١.

(٢١)

نهاية الارب في فنون الادب - النويري (ت - ٧٣٢ هـ)
القاهرة - ١٩٢٩ م

ذكر ما يتفرع من البحر المحيط :

يتفرع من البحر المحيط خليجان : أحدهما من جهة المغرب ، و
يسمى البحر الرومي ، والاخر من جهة المشرق ، ويسمى البحر الصيني ،
والهندي ، والفارسي ، واليمني ، والحشي ، بحسب ما يمر عليه
من البلاد .

وهما المرادان بقوله تعالى : «مَرَجَ الْبَحْرَيْنِ يَلْتَقِيَانِ ،
بَيْنَهُمَا بَرْزَخٌ لَا يَبْغِيَانِ»^٢ أي لا يبغي هذا على هذا^٣ .

بحر الهند :

وأما بحر الهند فمبدؤه من مشرق الصين فوق خط الاستواء ، و
يجرى الى جهة الغرب ، فيجتاز ببلاد الواق ، و بلاد سفالة الزنج ، ثم
ببلاد الزنج حتى يصل الى بلاد بربرا ، وهناك حجزه . واما الشرقي
فمبدؤه من لوقين ، وهي اول مرافئ الصين ، ثم بخانقوف أرضة الصين -
العظمى ، ثم الى سمندور من بلاد الهند ، ثم الى حارتين ، الى قندرينة^٤ ،
الى تانة ، الى سندابور ، الى بروص (ويقال بروج) ، واليها

١ - ص ٣٧٢ ، ٣٧٣ ٢ - سورة الرحمن (٥٥) ، الآية ١٩ ، ٢٥
٣ - ج ١ / ص ٢٢١ ٤ - لعل المقصود : «قنديل» (وقد ذكرها باقوت).

ينسب القماش البرّ و جى^١)، إلى صيّمُور^١، إلى سَنَدَان، إلى سَوْتارة، إلى كَتَبَاية (والها ينسب القماش الكنبايتي)، إلى دَبُّبَل (وهي أوّل مرافئ السند)، ثمّ إلى سرون، ثمّ إلى التيز من بلاد مكران، وهي أحد ركني الخليج الفارسي^٢.

خليج فارس:

و أمّا خليج فارس، فاتّه مثلث الشكل على هيئة القلح^٣. أحد أضلاعه من تيز مكران، فيمرّ في بلاد كerman على هُرْمُز، ومن بلاد فارس على سيراف، و توح^٤، و نَجِيرَم، و جَنَابَة، و دَارِين، و سينيز، و مَهْرُوبَان، و منها يُفْضَى البحر إلى عبّادان، و من عبّادان ينعطف الضلع الآخر فيمرّ بالخطّ، و هو ساحل بلاد عُمَان إلى صور، وهي ساحل بلاد عمان ممّا يلي بلاد اليمن، ثمّ يمتدّ إلى رأس-الجُمُحَة من بلاد مَهْرَة.

والضلع الآخر يمتدّ على سطح البحر من تيز مكران إلى رأس-الجُمُحَة. و هذه الأضلاع غير متفاوتة في الطول، فإنّ الضلع الذي يمتدّ على سطح البحر طوله خمسمائة ميل، و طول الضلع الآخر من حيث نبتدى من تيز مكران إلى أن ينتهي إلى عبّادان ثمّ ينعطف إلى

١- صيمور، وربما قيل صيمون بالنون في آخره؛ بلد من بلاد الهند الملاصقة للسند قرب الديبل (معجم البلدان). ٢- ج ١٣/ص ٢٢٧. ٣- القلح؛ شراع السفينة. ٤- هكذا في الأصل و في أبي الفداء. و أما ياقوت فقال: انها توح؛ بفتح أوله، و تشديد ثانيه و فتحه أيضاً وجيم، وهي توز، بالزاي، و هي مدينة بفارس قريبة من كازرون شديدة الحر. والذي في ياقوت هو الصواب كما يؤخذ من «لب اللباب» للسيوطي و من «لطائف المعارف» للثعالبي. ٥- و هو البحر الفارسي.

أن يتصل إلى رأس الجمحة، تسعمائة ميل.^١

دجلة العوراء:

و كانت المراكب التي ترد من الهند و الصين تدخل في دجلة من بحر فارس إلى مدينة المدائن، فاتفق أن انبثق في أسافل كسكتر بثق^٢ عظيم على عهد قباد بن فيروز فأهمل حتى طغى ماؤه و غرق عمارات و ضياعاً فصارت بطائح. و يسمي هذا البثق دجلة العوراء^٣، لتحوّل الماء عنه. و صار بين دجلة الآن و دجلة العوراء مسافة بعيدة تسمي بطن جسونحى، و هو من حدّ فارس من أعمال واسط إلى نحو السوس من أعمال خوزستان.

و يقال إن كسرى أنفق أموالاً عظيمة على أن يحول الماء إليها فأعياه ذلك و رماه خالد بن عبدالله القسرى فعجز عنه. و مقدار مسافة جري نهر دجلة إلى أن يصب في البحر الفارسي ثلاثمائة فرسخ، و مقدار البطائح ثلاثون فرسخاً طولاً و عرضاً. و هي تفيض في كثير من الأوقات حتى يخشى على بغداد الفرق^٤.

(٢٢)

خريدة العجائب - ابن الوردي (ت - ٧٤٩ هـ)

الخليجان الاخذة من المحيط:

و أمّا الخليجان الاخذة من المحيط فهي ثلاثه أعظمها و أهولها

١- ج ١ / ص ٢٣٤، ٢٣٥ ٢- البثق و البثق ج بثوق، موضع الكسرى من الشط. ٣- وهي دجلة البصرة (أنظر ياقوت). ٤- ج ١ / ص ٢٥٨

بحر فارس و هو البحر الاخذ من المحيط الشرقي من حدّ أرض بلاد-
الصين الى لسان القلزم الذي أغرق الله فيه فرعون و ضرب لموسى و
قومه فيه طريقاً يبساً^١.

التغرغر والصين:

و أمّا التغرغر^٢ فقوم بين أطراف التبت و أرض الصين
والصين ما بين البحر المحيط و التغرغر و التبت و الخليج الفارسي.

التبت:

و أمّا التبت فانه بين أرض الصين و الهند و أرض التغرغر
والخرلجية^٣ و بحر فارس و بعض بلاده في مملكة الهند و بعضها في
مملكة الصين و لهم ملك قائم بنفسه يقال ان أصله من التبابعة ملوك اليمن
والله أعلم^٤.

عبادان:

و عبّادان هي مدينة عامرة على شاطئ البحر في الضفة الغربية
من الدجلة و اليها مصب ماء الدجلة و يقال في المثل ما بعد عبّادان قرية
و من عبّادان الى الخشاب وهي خشبات منصوبات في قعر البحر بأحكام
و هندسة و عليها ألواح مهندسة يجلس عليها حراس البحر و معهم
زوارق و هو البحر الفارسي شاطئه الأيمن للعراق و الأيسر لفارس^٥.

١- ص ٦ ٢- و يقال التغرغر، بالزاء (أنظر صورة الارض).

٣- و في صورة الارض «الخرلجية» وكلاهما مذكوران في التقويم. ٤- ص ٨

٥- ص ٢٧، ٢٨

أرض الزنج:

وهي مقابل أرض السند وبينهما عرض بحر فارس وهم أشد السودان سواداً وكلّهم يعبدون الأوثان وهم أهل بأس وقساوة و يحاربون راكبين على بقر و ليس في بلادهم خيل ولا بغال ولا جمال.^١

اعظم الخلجان:

ثمّ يتشعب منه (أى من البحر المحيط)، أعظم الخلجان وهو الخليج الفارسي المسمّى في كلّ اقليم و مكان من المحيط باسم ذلك الاقليم و المكان للمحاذاة له فيكون أوّلاً بحر الصين، ثمّ بحر التبت، ثمّ بحر الهند، ثمّ بحر السند، ثمّ بحر فارس.^٢

فصل في بحر فارس:

و يسمّى البحر الأخضر و هو شعبة من بحرا لهند الأعظم و هو بحر مبارك كثير الخير دائم السلامة و طيب الطهر قليل الهيجان بالنسبة الى غيره قال أبو عبدالله الصيني: خصّ الله بحر فارس بالخيرات الكثيرة و البركات الغزيرة و الفوائد و العجايب و الظرف و الغرائب منها مغاص الدرّ الذي يخرج منه الحبّ الكبير البالغ و ربما و جدت الدرّة اليتيمة فيه التّي لاقيمة لها و في جزائره معادن أنواع اليواقيت و الأحجار الملوّنة النفيسة و معادن الذهب و الفضة و الحديد و النحاس و الرصاص و السنّبَادَج^٣ و العقيق و أنواع الطيب و الأفاويه.^٤

١- ص ٣٤ ٢- ص ٥٢ ٣- و يقال السنباذج، بالذال: حجر مسن، معرب سنباده بالفارسية. (أنظر قطر المحيط). ٤- ص ٦٢.

فصل في بحر عمان:

و هو شعبة من بحر فارس عن يمين الخارج من عمان و هو بحر كثير العجائب غزير الغرائب و فيه مغاص اللؤلؤ و يخرج منه الحب - الجيّد وفيه جزائر كثيرة معمورة مسكونة منها جزيرة خاراك و جزيرة خاسك^١ و جزيرة سلطى^٢.

اضطراب بحر فارس:

و ملكان نوع من السمك يطفو على وجه البحر فى ثالث عشر كانون الثانى يدل ذلك على خروج ريح يضطرب لها البحر حتى يصل - الاضطراب الى بحر فارس ويشد هيجانه و يتكدّر لونه و تنعقد ظلمته بعد طفو هذا السمك بيوم واحد^٣.

(٢٣)

تحفة النظار - ابن بطوطة (ت - ٧٧٩ هـ)

بيروت - ١٩٦٠ م

الى مدينة قيس:

ثم سافرنا منها^٤ الى مدينة قيس و تسمى أيضاً بسيراف^٥، و هى على ساحل بحر الهند المتصل ببحر اليمن و فارس، مدينة لها انفساح و سعة، طيبة البقعة، فى دورها بسايتين عجيبة فيها الرياضين و الأشجار -

١- ويقال أيضاً جاسك (وقد ذكرها لسترنج). ٢- ص ٦٤. ٣- ص ٦٥

٤- اى من خنج بال (نفس المصدر، ص ٢٧٨).

٥- قيس وسيراف مدينتان مستقلتان وكما ذكر ياقوت، قيس؛ جزيرة و هى كيش فى بحر عمان و سيراف؛ مدينة جلييلة على ساحل بحر فارس و ليستا مدينة واحدة.

الناصرة، و شرب أهلها من عيون منبعثة من جبالها، و هم عجم من-
الفرس، أشراف و فيهم طائفة من عرب بنى سفاب، و هم الذين
يغوصون على الجوهر^١.

(٢٤)

العبرون ديوان المبتدأ والخبر - ابن خلدون (ت - ٨٠٨ هـ)
بيروت - ١٩٤١ م

جزيرة العرب:

وجزيرة العرب يحيط بها البحر من ثلاث جهاتها: فبحر الهند من-
الجنوب، و بحر فارس الهابط منه الى البصرة من المشرق، و بحر-
السُوَيْس الهابط منه الى السويس من أعمال مصر من جهة المغرب
كما تراه في مَصَوِّر الجغرافيا^٢.

البحر الثاني من البحر الحبشي:

والبحر الثاني من البحر الحبشي، و يسمّى الخليج الأخضر^٣،
يخرج ما بين بلاد السند والاحقاف من اليمن و يمرُّ الى ناحية الشمال
مغرباً قليلاً الى أن ينتهي الى الأبلّة من سواحل البصرة في الجزء
السادس من الاقليم الثاني على أربعمئة فرسخ و أربعين فرسخاً من مبدئه
و يسمّى بحر فارس، و عليه من جهة الشرق سواحل السند و مكران
و كرمان و فارس، و الأبلّة عند نهايته و من جهة الغرب سواحل البحرين

١- ص ٢٧٨ ج ٢ - ١/ص ١٨ ج ٣ - كما ذكر في هامش الكتاب-
المذكور، ج ١/ص ٧٩، هو الخليج الفارسي ولكن ذكره أبو الفداء، فقال، البحر-
الاخضر، هو بحر الهند.

واليمامة و عمان و السِحر و الأحقاف عند مبدئه. و فيما بين بحر-
فارس و القلزم جزيرة العرب كأنّها داخله من البرّ في البحر يحيط بها
البحر الحبشي من الجنوب و بحر القلزم من الغرب ، و بحر فارس من-
الشرق، و تفضى الى العراق فيما بين الشام و البصرة على الف و
خمسمائة ميل بينهما^١.

نهر دجلة:

و أمّا دجلة فمبدؤه عين بلاد خِلاطٍ من أرمينية أيضاً، و
تمرّ على سمت الجنوب بالموصل و أذربيجان^٢ و بغداد الى
واسط، فتفرّق الى خليجان كلّها تصبّ في بحيرة البصرة، و تفضى
الى بحر فارس، و هو في الشرق على يمين الفرات^٣.

الاقليم الاول:

فمن جهة بحر القلزم بلد زبيد و المهجّم و تهامة اليمن، و
بعدها بلد صعّدة مقرّ الامامة الزيدية، و هي بعيدة عن البحر الجنوبي
و عن البحر الشرقي. و فيما بعد ذلك مدينة عدنّ و في شمالها
صنّعاء، و بعدهما الى المشرق أرض الأحقاف و ظفّار، و بعدها
أرض حضرموت، ثمّ بلاد السِحر ما بين البحر الجنوبي و بحر فارس^٤.

الاقليم الثاني:

و في الجزء السادس من غربيّه بلاد نجد أعلاها في الجنوب و

١- ج ١ / ص ٧٩، ٨٠ - ٢- ويقال أيضاً «آذربيجان» بفتح الذاو و سكون-

الراء و مدالهمزة (أنظر ياقوت). ٣- ج ١ / ص ٨١

٤- ج ١ / ص ٩٧، ٩٨

تَبَالَةٌ وَجَرَّشُ إِلَى عُكَاظَ مِنَ الشَّمَالِ، وَتَحْتَ نَجْدٍ مِنْ هَذَا الْجِزَاءِ بَقِيَّةَ أَرْضِ الْحِجَازِ، وَ عَلَى سَمَتِهَا فِي الشَّرْقِ بِلَادُ نَجْرَانَ وَ خَيْبَرَ، وَ تَحْتَهَا أَرْضُ الْيَمَامَةِ وَ عَلَى سَمَتِ نَجْرَانَ فِي الشَّرْقِ أَرْضُ سَبَأَ وَ مَأْرَبَ، ثُمَّ أَرْضُ الشَّحْرِ، وَيَنْتَهِي إِلَى بَحْرِ فَارِسَ وَ هُوَ الْبَحْرُ الثَّانِي - الْهَابِطُ مِنَ الْبَحْرِ الْهِنْدِيِّ إِلَى الشَّمَالِ.^١

الاقليم الثالث:

وَفِي الْجِزَاءِ السَّادِسَ مِنْ أَعْلَاهُ مَجْتَالَاتُ الْأَعْرَابِ تَحْتَ بِلَادِ نَجْدِ وَ الْيَمَامَةِ مَا بَيْنَ جَبَلِ الْعَرَجِ وَ الصَّمَانِ إِلَى الْبَحْرَيْنِ وَ هَجَرَ عَلَى بَحْرِ فَارِسَ. وَ فِي أَسْفَلِ هَذَا الْجِزَاءِ تَحْتَ الْمَجْتَالَاتِ بِلَادُ الْحِيرَةِ وَ الْقَادِسِيَّةِ وَ مَغَايِضُ الْفِرَاتِ. وَ فِيْمَا بَعْدَهَا شَرْقاً مَدِينَةُ الْبَصْرَةِ. وَ فِي هَذَا الْجِزَاءِ يَنْتَهِي بَحْرُ فَارِسَ عِنْدَ عَبَّادَانَ وَ الْأُبُلَّةَ مِنْ أَسْفَلِ الْجِزَاءِ مِنْ شِمَالِهِ. وَ يَصْبُ فِيهِ عِنْدَ عَبَّادَانَ نَهْرُ دَجَلَةَ بَعْدَ أَنْ يَنْقَسِمَ بِجَدَاوِلَ كَثِيرَةٍ وَ تَخْتَلِطُ بِهِ جَدَاوِلُ أُخْرَى مِنَ الْفِرَاتِ، ثُمَّ تَجْتَمِعُ كُلُّهَا عِنْدَ عَبَّادَانَ وَ تَصْبُ فِي بَحْرِ فَارِسَ.^٢

قبيلة جديلة:

وَ أَمَّا جَدَيْلَةُ فَمِنْهُمْ عَبْدِ الْقَيْسِ وَ هَتَبُ ابْنَا أَفْصَى ابْنِ دَعْمَى ابْنِ جَدَيْلَةَ. فَأَمَّا عَبْدِ الْقَيْسِ وَ كَانَتْ مَوَاطِنُهُمْ بِتَهَامَةَ، ثُمَّ خَرَجُوا إِلَى الْبَحْرَيْنِ وَ هِيَ بِلَادٌ وَاسِعَةٌ عَلَى بَحْرِ فَارِسَ مِنْ غَرْبِيَّتِهِ، وَ تَتَّصِلُ بِالْيَمَامَةِ مِنْ شَرْقِيَّتِهَا، وَ الْبَصْرَةَ مِنْ شِمَالِيَّتِهَا، وَ بَعْمَانَ مِنْ جَنُوبِهَا وَ تَعْرِفُ بِبِلَادِ هَجَرَ.^٣

الى العراق:

و لما فرغ خالد من أمر الإمامة بعث اليه أبو بكر في المحرم من سنة اثنتي عشرة، فأمره بالمسير الى العراق ومرج الهند وهي الأيالة منتهى بحر فارس في جهة الشمال قرب البصرة، فيتألف أهل فارس و من في مملكتهم من الأمم.^١

بيعة المأمون:

و أمر المأمون عندها بأن يُخَطَّبَ له على المنابر، و يخاطب بأمر المؤمنين، و عقد للفضل بن سهل على المشرق كله من جبل همدان الى البيت طولاً، و من بحر فارس الى بحر الديلم و جرجان عرضاً، و حمل له عماله ثلاثة آلاف درهم. و عقد له لواء ذابعتين و لقبه ذالرياستين يعني الحرب و العلم، و حمل اللواء على ابن هشام، و حمل العلم نعيم بن خازم، و ولي أخاه الحسن بن سهل ديوان الخراج.^٢

البحرين:

اقليم يسمّى باسم مدينته، و يقال هَجَرَ باسم مدينة أخرى منه و كانت حَضْرِيَّةً فخرَ بها القرامطة و بنو الأحساء و صارت حاضرة، و هذا الاقليم مسافة شهر على بحر فارس بين البصرة و عمان شريقاً بحر فارس، و غربيتها متصل بالإمامة، و شماليها البصرة و جنوبيها بعمان، كثيرة المياه ببطونها على القامة و القامتين كثيرة البقل و الفواكه، مفرطة الحر، منهالة الكتبان، يغلب الرمل عليهم في منازلهم

وهى من الاقليم الثانى، و بعضها فى الثالث. كانت فى الجاهلية لعبد القيس، وبكر بن وائل من ربيعة، و ملكها للفرس، و عاملها من قبيلهم المنذرين ساوى التميمى.^١

عمان:

وهى من ممالك جزيرة العرب المشتملة على اليمن و الحجاز والشحر و حضرموت و عمان و هى خامسها، اقليم سلطاني منفرد على بحر فارس من غربيته مسافة شهر، شرقيها بحر فارس و جنوبيها بحر الهند، و غربيها بلاد حضرموت، و شماليها البحرين كثيرة النخل و الفواكه، و بها مغاص اللؤلؤ سُميت بعُمان بن قحطان، أول من نزلها بولاية أخيه يعرب، و صارت بعد سيل العرم للأزد. و جاء الاسلام و ملوكها بنو الجندى، و الخوارج بها كثيرة. و كانت لهم حروب عمّال بنى بويه و قاعدتهم تروى و ملك عُمان من البحر ملوك فارس غير مرمّة، و هى فى الاقليم الثانى، و بهامياه و بساتين و أسواق، و شجرها النخل.^٢

زحف الخوارج:

و فى سنة اثنتين و أربعين، ضعف ملك بنى مكرم، و تغلب عليهم النساء و العبيد فزحف اليها الخوارج و ملكوها، و قتلوا بقيتهم و انقطع منها رسم الملك، و صار فى حجاز من مدر هذا الاقليم قلهاة هى عرصة عُمان على بحر فارس من الاقليم الثانى، و مما يلى الشحر و حجاز فى شماليها الى البحرين بينهما سبع مراحل، و هى فى جبال منبجة

فلم تحتج^١ الى سور، وكان ملكها سنة ثمان وأربعين زكريا بن عبد الملك - الأزدي من ذرية رياسة. وكان الخوارج بتروي مدينة الشراة يدينون لهم، ويرون أنهم من ولد الجلتندي^١.

(٢٥)

صبح الاعشى - القلقشندی (ت - ٨٢١ هـ)

مصر - ١٩٦٣ م

بحر فارس:

فأما بحر فارس، فهو بحر ينبعث من بحر الهند المتقدم ذكره من شماليه، ويمتد شمالاً بميلة الى الغرب غربي مفازة السند الفاصلة بينه وبين بحر الهند، ثم على غربي بلاد السند، ثم على أرض - مكران^٢ من نواحي الهند، و يخرج منه من آخر مكران خور^٣ يمتد شرقاً و جنوباً على ساحل مكران والسند حتى يصير السند غربيه، ثم ينعطف آخره على ساحل بلاد كرمان من شماليها حتى يعود الى أصل بحر فارس، فيمتد شمالاً حتى ينتهي الى مدينة هر مؤز و ينتهي الى آخر كرمان فيخرج منه خور يمتد على ساحل كرمان من شماليها، ثم يرجع من آخره على ساحل بلاد فارس من جنوبيها حتى يتصل بأصل بحر فارس^٣.

حدود الحجاز:

أما حدوده فأعلم أن الحجاز عبارة عن مكة و المدينة و اليمامة

١- ج ٤/ص ١٩٩ ٢- و يقال مكران، بضم الميم (و قد ذكرها أبو الفداء).

٣- ج ٣/ص ٢٤٢

و مخاليفها على خلاف في بعض ذلك، يأتي ذكره في موضعه ان شاء الله تعالى، و هو بجملته قطعة من جزيرة العرب، و هي ما بين بحر القلزم و بحر الهند و بحر فارس و الفُرات و بعض بادية الشام^١.

مملكة ايران:

و هي مملكة الفرس، و تعرف بايران بن اشور بن سام بن نوح (عليه السلام)، و هو أول من ملكها و أضيفت اليه و عرفت به... و هي من - الفرات الى نهر جيحون حيث بلخ، و من البحر الفارسي و ما صاقتبه من البحر الهندي الى البحر المسمى بالقلزم بحر طبرستان، و هي المملكة - الصائرة الى بيت هولاكو^٢.

نهر شيرين:

و هو نهر يخرج من جبل دينار من ناحية بازرع^٣ و يخترق بلاد فارس و يقع في بحر فارس عند جنابة من بلاد فارس.

نهر تستر:

و هو نهر يخرج من وراء عسكر مكرم، و يمر على الأهواز، ثم ينتهي الى نهر السدرة الى حصن مهدي، و يصب في بحر فارس.

نهر طاب:

و مخرجه من جبال اصفهان من قرب المَرَج، و ينضم اليه نهر آخر و يسير حتى يمر على باب أَرَجَان، و يقع في بحر فارس عند شمينير^٤.

١- ج ٤/ص ٢٤٤ ٢- ج ٤/ص ٣١٣ ٣- و في التقويم و مسالك الممالك «نازنج» و لم نثر في المعجم على كلا اللفظين. ٤- ج ٤/ص ٤٠١

نهرسكان:

و هو نهر يخرج من رُستاق الرونجان^١ من قرية تدعى ساركري^٢،
ويسقى شيئاً كثيراً من كُورِ فارس، ثمَّ يصبُّ في بحر فارس، و عليه
من العمارة ما ليس على غيره^٣.

النفائس:

أمَّا النفائس فإنَّ بها مغاص اللؤلؤ ببحر فارس بجزيرة كيش و
عُمان، و هما من أحسن المغاصات و أشرفها و أعلاها قدراً في حسن
اللؤلؤ...^٤

اليمن:

و هو قطعة من جزيرة العرب: يحدُّها من الغرب بحر القلزم، و
من الجنوب بحر الهند، و من الشمال بحر فارس، و من الشرق حدود مَكَّة
حيث الموضع المعروف بطلحة المتك، و ما على سمت ذلك الى
بحر فارس^٥.

١- و في التقويم «الرويحان» و يقال انه تصغير مثنى الريح و هو موضع بفارس
(أنظر ياقوت). ٢- و يقال «ساذفري» (وقد ذكرها أبو الفداء).

٣- ج ١/٤ ص ٤٠١ ٤- ج ٢/٤ ص ٤٠٨ ٥- ج ٥/٥ ص ٦

(٢٤)

الخطط المقرية - تقي الدين المقريزي (ت - ٨٤٥ هـ)
لبنان

البحر المحيط:

و يخرج من هذا المحيط ستّة أبحر أعظمها اثنان و هما اللذان
عنا هما الله تعالى بقوله «مَرَجَ الْبَحْرَيْنِ يَلْتَقِيَانِ»^١ و قوله و جعل
بين البحرين حاجزاً فأحد هما من جهة الشرق و الآخر من جهة
الغرب، فالخارج من جهة الشرق يقال له البحر الصيني و البحر الهندي
و البحر الفارسي اليمني و البحر الحبشي بحسب ما يمر عليه من البلدان.
و أمّا الخارج من الغرب فيقال له البحر الرومي فأما البحر الهندي -
الخارج من جهة الشرق فإنّ مبدأ خروجه من مشرق الصين وراء
خط الاستواء بثلاثة عشر درجة و يسرى الى ناحية الغرب فيمر على
بلاد الصين و بلاد الهند الى مدينة كنبانة^٢ و الى التعير من بلاد كمران
فاذا صار الى بلاد كمران ينقسم هناك قسمين أحدهما يسمى بحر -
فارس و الآخر يسمى بحر اليمن فيخرج بحر اليمن من ركن جبل خارج
فى البحر يسمى هذا الركن رأس الجمجمة^٣ فيمتد من هناك الى مدينة
ظفّار و يسير الى المسجر و ساحل بلاد حضر موت الى عدن و الى
باب المتدب^٤.

١- سورة الرحمن (٥٥). الآية: ١٩ ٢- ويقال: كنباية (أنظر تقويم -
البلدان وصورة الأرض). ٣- و فى الاصل رأس الجمجمة (أنظر ياقوت).

٤- ج ١/ص ٢٨

الفصل الثاني

منتخبات مؤلفي العرب
(منذ القرنين الأخيرين)

(١)

التعريبات الشافية - رافع الطهطاوى (ت - ١٢٩٠ هـ)
القاهره - ١٢٥٢ هـ. ق

خلجان آسيا:

يوجد ببلاد آسيا عشرة خلجان أصليّة و تسمّى بالأجوان و
هى الخليج العربى أو البحر الأحمر المسمّى بحر القلزم و الخليج -
الفارسى و خليج عمان و خليج بنغالة و هى جهة الجنوب و خارجه
من البحر المحيط الهندى و فى جهة الشرق خليج سيام و خليج تنكين^١
وهما خارجان من بحر الصين و خليج بيچيلى و هو خارج من البحر -
الأصفر و خليج فمجتقا^٢ و هو خارج من بحر اشتسك و خليج أنادير -
الخارج من بحر بهر نغ و فى جهة الشمال خليج أوبى و هو خارج من البحر -

٢ - kamchatka

١ - خليج تنكين أو تونكين، Tonkin

المنجمد الشمالي^١.

جزائر آسيا:

و في آسيا تسعة عشر جزيرة أو مجمع جزائر شهيرة ثلاثة في-
البحر الأبيض المتوسط وهي جزائر أسبورادة و جزيرة رودس و جزيرة
قبرص و جزيرة في الخليج الفارسي وهي جزيرة البحرين و ستة في
بحر الهند وهي جزيرة بُمْبَاي^٢ و جزائر لَكْدِيوَة و جزائر مَلْدِيوَة^٣
و جزيرة سيلان و جزائر أُنْدِمَاتان و جزائر نِيْقُوْبَتَار^٤ و اثنان في بحر
الصين و هما هينتان و مكاو و ستة في المحيط الأكبر وهي جزيرة
قرمزه^٥ و جزائر ليو كيو و جزائر يابونيا و جزيرة چوقا المسمّاة تراكاي^٦
و جزائر كوريلة^٦ و جزائر اليتيانة و مجمع جزائر في البحر المنجمد-
الشمالي وهو جزائر لياكف^٧ المسمّاة سبير الجديدة^٨.

أنهر كبيرة:

يعد بلاد آسيا تسعة عشر نهراً وهي نهر أوبي^٩ و نهر ينيزية^{١٠} و
نهر لنا^{١١} وهي تصب في البحر المنجمد الشمالي و نهر لمور و يصب
في بحر اوشتسك^{١٢} و هو نهر هونغ هو^{١٣} و نهر كينغ^{١٤} و هما يصبان
في البحر الأصفر و نهر ميا كينغ^{١٥} و ميانام و يصبان في بحر الصين و نهر-

- ١- ص ٢٦ Bombay - ٢
٣- لكديوة، Laquedives وملديوة،
Maldives - ٣ Nicobar ٤- وهي جزيرة فرمز «Formose»
ويقال، فورموز أيضاً. ٥- ٦- kouriles - ٧- Liakhov - ٨- ص ٢٦
٩- نهر أوبي أدوبي، obi ١٠- Ienissei ١١- Lena
١٢- أشتسك أو أختسك، okhotsk ١٣- Hoang-ho
١٤- Gange و هو غير نهر الكنك. ١٥- Mekong

طالوان ونهر ايراؤودى^١ الشرقى و أراؤودى الغربى و نهر برهمبوتره^٢ و نهر الكنك^٣ و نهر كستواك و كلها تصب^٤ فى خليج بينغالة^٤ و نهر-
السند المسمى هندوس وهو يصب فى خليج عمان و دجلة و الفرات
يصبان فى الخليج الفارسى و سيحون و جيحون يصبان فى بركة أزال
المسمّاة بحيرة خوارزم^٥.

أوصاف عامة:

كلّ من الخليج الفارسى و الخليج العربى مشحون من الدكات-
الرمليّة و المخاضات و الجزائر فليس به للسفر الاّ قليل من الطرق-
الخاصة المأمونة و ممّا يسهل الدخول بخليج العرب الذى هو البحر-
الأحمر ربح الموسون الذى يهب^٦ من جهة الشمال الشرقى من ابتداء
خمسة عشر من شهر أقطوبر الأفرنجى الى خمسة عشر من شهر أبريل
ولا يمكن دخوله مع ربح الموسون المقابل للريح المتقدّم و هذان-
الريحان الدوّريّان يزيدان فى قوّة الجزر والمدّ و يضعفانها فيمكن-
للانسان بعض الأحيان أن يمشى فى اليبس فى طرف لسان الماء التّى
يفصل السويسى من بلاد العرب و فى الخليج الفارسى تهبّ رياح الشمال-
الغربى من أقطوبر الى يولية و بعض الأحيان ينقطع بالتلاقيح الشديدة
و رياح الجنوب الشرقى التّى تهبّ باقى السنة تناسب السفن الداخلة
فى هذا الخليج^٦ وهى تحمل معها رطوبة كثيرة و شطوط كلّ من الخليجين

١- Iravaddi ٢- Brahmaputra ٣- قال أبو الفداء: نهر-

كنك و يقال له بالهندية «كانكو» و فى المنجد، الغانج- Gange و هو نهر فى

شمال شرقى الهند، ٢٧٥٥ كم. ٤- خليج بنغال أو بنغالة، Bengale

٥- ص ٢٨ ٦- و هو الخليج الفارسى.

و حافاتهما مركبة في الغالب من صخور جيرية كثيرة الصدف وأعماقهما مفروشة بالمرجان المائل الى الخضرة وهو دون مرجان البحر المتوسط. الأبيض وفي الخليج الفارسي في عدّة أماكن منه خصوصاً بقرب جزيرة البحرين تنبع عيون ماء عذبة في وسط الأمواج المالحة^١.

مدينة جرة (قطيف):

وكانت مدينة جرة على الخليج الفارسي مبنية بأحجار الملح و هي الآن مدينة قطيف و من الأحجار النفيسة أيضاً ببلاد العرب الحجر الأزرق والطوباز وقد وجد المعلم نبيهر في اليمن عواميد من الرخام الأسود ومن الرخام الأزرق و حجر القمر وعدّة أصناف حجر السباط و هو الصوان البراق^٢.

تقسيمات:

وسط بلاد العرب به اقليم عظيم أو صحارى متسعة تسمى نجداً والحجاز على البحر الأحمر و به توجد مكة المشرفة والمدينة المنورة واليمن هو في الجنوب جهة بسوغاز باب المنذب و حضرموت و هي تمتد على سواحل البحر المحيط الهندي وعمان توجد في جنوب مدخل الخليج الفارسي والأحساء أو هجر على الشط الشمالي من هذا الخليج^٣.

هجر:

و اذا نزلت من هضبة بلاد العرب وصلت الى بلاد هجر و

اقليم هجر ينتهى جهة الغرب بالخليج الفارسى وحكامه من قبيلة بنى-
خالد الآن الوهاية تغلبوا عليه ومدينة الأحاسى هذا الاقليم مدينة
عظيمة على نهر عطشان أو (عشطان) و هى بندره حتى ان اقليم هجر
يقال له بعض الأحيان اقليم الأحسا ومن هذا الاقليم مدينة قطيف وجميع-
أهلها غواصون يستخرجون الدر من البحر فمنهم من يستخرجه لنفسه
ومنهم من لا قدرة له على المصروف فيستخرجه لغيره من التجار بالأجرة
و يشاهد فى هذه المدينة آثار قلعة برتوغالية و من مدن هجر مدينة
قويط و أهلها غواصون وصيادون للسماك على شط جزائر البحرين و
يقال أنهم عشرة آلاف و أرضها كثيرة النخيل و الأرز و القطن
و السوسن و الفاغية ولكن يهب الريح فيتحرك الرمل و يضرب بقاع
كاملة منها و من بلاد هجر جزائر البحرين الموضوعة فى الخليج الفارسى
بقرب بحر العرب بسواحلها يكثر الدر و أرضها غير صالحة للزراعة
وشجرة التمر هندی الصغيرة فى غيرها تكون عظيمة فيها^٢.

اوصاف عامة:

العجم تنتهى جهة الشمال والغرب بسلاسل جبال الوند وطوروس
والجودى الذى هو جبل ارمنية و منها جزء عظيم به سهول رملية مالحة
محفوفة بجبال يابسة ولكن بها أيضاً أراضى خصبة و وديان شيراز و
اصفهان معدودة من أعظم وديان المشرق و قطر بلاد العجم حار جداً
جهة الجنوب طرى جهة الشمال و بجبالها الحديد و النحاس و الرصاص
و الرخام و النفط و أصول ما يخرج منها من النباتات الحنطة و الأرز

والعنب والفواكه والفستق والكتان والتيل^١ و القطن
والدخان والخشخاش و عدة نباتات طبية وبها أيضا يوجد الحرير
و من بلاد العجم نقل الافرنج التين والرمان والتوت واللوز
والخوخ والمشمش وزرعوها بأرضهم وبها الخيول الجيدة والابل
والغنم ذوات الصوف الرفيع وغيرها من المواشى ومنها يستخرج الدر-
الظريف على ساحل بحر فارس^٢.

بندر عباسي:

أهلها ٢٠٠٠٠ لها على الخليج الفارسي مينا قلت التجارة بها الان
عما كانت قبل ذلك^٣.

(٢)

تاريخ التمدن الاسلامي - جرجي زيدان (ت- ١٣٣٢هـ)
القاهرة

جغرافية مملكة الاسلام في عصر المأمون، حدودها:

يحدّها من الشرق أرض الهند بما يلي حوض نهر السند شرقاً وبعض-
الصين و بحر فارس، و من الغرب مملكة الروم، و يعبر عن تلك الحدود
الان بالبحر الأسود وآسيا الصغرى و بحر الروم والروس و البلغار، و
من الشمال بلاد السريز والخزر و اللان في آسيا و جبال البيرينيّه
في أوروبا. و في خريطة هذه الأيام بلاد سيبيريا و بحر قزوين^٤ و

١- التيل: نبات من فصيلة الخبازيات له أزهار كبيرة حمراء او بيضاء.

٢- ص ١٨٨، ١٨٩ ٣- ص ١٩٥ ٤- ويسمى أيضاً بحر الخزر (أنظر
المنجد في الاعلام).

بحر الروم، ومن الجنوب بحر فارس ومايلي مصر من بلاد النوبة^١.

خوزستان:

هي شرقي العراق بينها وبين فارس يحدّها من الشمال كور-
الجبّال، و من الشرق فارس واصبهان، و من الغرب العراق، و من الجنوب
خليج فارس عاصمتها مدينة الأهواز و اليها تنسب خوزستان فيقال لها
الأهواز، و تقسم الى كُور أوّلها كورة الأهواز. ثمّ جندی سابور
والسوس^٢ وتُستّر^٣ ور أمهّر مُزوسرّق وعسكّر مكرّم. وقصبة-
كلّ كورة المدينة المسماة باسمها^٤.

بلاد فارس:

وهي واقعة بين خوزستان في الغرب وكرمان في الشرق، ويحدّها
شمالاً اصفهان و بادية خراسان، و من الجنوب والغرب بحر فارس. و
تقسم بلاد فارس الى خمس كُور أكبرها كورة اصطخر، قصبتها اصطخر
ثمّ كورة أردشير حرّة و قصبتها جُور و فيها أيضاً مدينة شيراز و هي
عاصمة بلاد فارس بها دواوينها و دار الامارة. ثمّ كورة دار أبجيرد و
كورة أرّجان قصبتها مدينة أرّجان، ثمّ كورة سابور و هي اصغر كُور-
فارس و فيها مدينة كازرون^٥.

كرمان:

هي أكبر من فارس واقعة بين فارس في الغرب و مكران و

١- ج ٢ / ص ٤١ ٢- السوس، بلدة بخوزستان، فيها قبر دانيال النبي،
قال حمزة، السوس تعريب الشوش ومعناه الحسن و النزه (أنظر ياقوت). ٣-
تستر: أعظم مدينة بخوزستان اليوم وهو تعريب شوشتر (معجم البلدان). ٤- ج ٢ ص ٤٦

سجستان في الشرق. و يحدّها من الشمال مفازة خراسان ومن الجنوب بحر فارس، و أشهر مدنها الشيرجان^١ وبم و جيرفت و هُرْمُوز^٢.

مكران:

هي شرقي كرمان و الي شرقيها طوران و بعض بلاد السند، و في الشمال سجستان و بلاد الهند و في الجنوب بحر فارس، و هي أكبر من كرمان و من مدنها التيز و كيز و دَرَك^٣ و راسك.

طوران:

هي أصغر من فارس واقعة بين مكران في الغرب و بلاد السند في الشرق والشمال و بحر فارس في الجنوب و أشهر بلادها محالي و كيز كانان^٤ و قَصْدَار^٥.

(٣)

حقايق الاخبار عن دول البحار - اسماعيل سرهنك (ت - ١٣٤٣ هـ)
مصر - ١٣١٢ هـ. ق

اكتشافات شواطئ آسيا:

ان أسطول اسكندر المقدوني تحت اشارة نيارك^٦ اكتشف

١- و يقال سيرجان أيضاً (و قد ذكرها ياقوت). ٢- ج ٢/ص ٤٧
٣- و في الاصل؛ دك كما ذكرها ياقوت و يقال أيضاً؛ ذك و ذل (أنظر صورة- الارض). ٤- و في المعجم؛ «كير كابان». ٥- و يقال؛ قزدار، بالزاء (و قد ذكرها أبو الفداء). ٦- ج ٢/ص ٤٧ ٧- هومن قواد اسكندر الكبير اشتهر بالملاحة و الاكتشافات التي أجراها على سواحل بحر الفرس بين نهري السند و ياستيفريس و كان مولده بجزيرة أقریطش في النصف الاول من القرن- الرابع قبل الميلاد. (نقل عن هامش الكتاب المذكور، ص ٤٤).

شواطئ^٤ آسيا من نهر السند الى الخليج الفارسي وقد وقعت قرطاجنة^١ الرعب في قلوب روميّة بما كانت تحوزه من البحرية- الشهيرة و لذلك شرعت روميّة فسي ايجاد بحرية و سفن من جميع- الأشكال و الأنواع^٢.

الملاحة و البحرية في دول الاسلام:

اعلم أنّ الملاحة كانت معلومة من قديم الأزمنة لكثير من القبائل- العربية النازلة على سواحل خليج العجم^٣ و البحر الأحمر و كانوا يتعاطون- التجارة مع سكّان سواحل أفريقيا الشرقية و الجنوبية، و كان لهم معرفة جيّدة باستعمال الشراعات غير أنّ سفنهم كانت صغيرة الحجم^٤.

هجوم شيشاق على بلاد يهوذا:

و في زمن العائلة الحادية و العشرين المصرية هجم شيشاق أو شيشق^٥ ملك مصر على بلاد يهوذا^٦ وذلك بعد وفاة سليمان (عليه السلام) بخمس سنوات و دخل بيت المقدس سنة (٩٧٥ ق.م)، و استولى على جميع خزائن سليمان (عليه السلام) و لم يكن لملك صور المّحالف لملوك بني اسرائيل أن يقاوم ملك مصر أصلاً و في خلال ذلك كانت أسفار أهالي صور امتدّت الى الخليج الفارسي و الهند و صاروا يتوسّعون في التجارة

١- قرطاجنة Carthage : انقاض مدينة قرطاجنة الفينيقية في تونس (ولاية- تونس). ينسب تأسيسها الى ديدون الفينيقية أخت بنعاليون ملك صور. القرن ٩ ق.م (المنجد في الاعلام). ٢- ج ١/ص ٧ ٣- وهو الخليج الفارسي. ٤- ج ١/ص ١٤ ٥- شيشاق؛ اسم لخمسة من فراعنة السلالة ٢٢ و ٢٣ المصرية (المنجد في الاعلام). ٦- يهوذا بن يعقوب : اليه ينسب أحد أسباط- اسرائيل و مملكة يهوذا. دافع عن أخيه يوسف عندما حاول اخوته اغتياله (المنجد في الاعلام).

و ينقلون من الهند جملة أصناف عالية القيمة الى جميع الأقطار وكانت فلسطين تمدّهم بالمحصولات الزراعية كالحبوب والزيت والخمر^١.

السلطنة الفارسية:

كانت بلاد الفرس في سالف الزمان عبارة عن الأرض الكائنة فيما بين بلاد الميديين^٢ المذكورة و الخليج الفارسي من جهتي الجنوب والشمال و بين بلاد كرمان و بلاد بابل من جهتي الشرق والغرب و يحيط بها من جهتي الشمال والغرب جبال و عرة^٣ لا يمكن الدخول منها اليها الا بعد الجهد الجهيد^٤.

سلطنة دارا:

و لمّا بايع الفرس دارا أخذ يقوى أركان عرشه و كانت بابل أظهرت العصيان منتهزة حصول الفتن ببلاد الفرس فحاربها و فتحها بالحيل الحربية و قتل من أعيانها ثلاثة آلاف نسمة (٥١٧ ق. م) ثمّ زحف من سوسه عاصمة بلاده بجيش مؤلّف من ٧٠٠٠٠٠٠ محارب لاختراع السيتيين^٥ المنتشرين حول شطوط البحر الأسود الشماليّة فاجتاز البوسفور على جسر من السفن بناه رجل يوناني و عبر نهر الدانوب أي الطونّه و طارد القبائل المذكورة و لكنّه صادف صعوبات جمّة و خسر أكثر جيشه فعاد و جيش جيشاً آخر استظهر به على قسم من الهند

١- ج ١/ ص ٣٩ ٢- ميديا Media، منطقة في شمال غربي إيران. أقام فيها الميديون (الالف أ.ق. م). كانت عاصمتها اكبثانا (همدان). احتلها قورش ٥٥٦ ق. م. جعلها داريوش أمربانة (المنجد في الاعلام). ٣- و تصغيرها الوعيرة، و هي حصن من جبال الشراة قرب وادي موسى (أنظر يا قوت).
٤- ج ١/ ص ٤٢ ٥- السيتيون؛ طائفة من فراعنة السلالة ١٩. (المنجد في الاعلام).

و عمل جملة أساطيل في بحر أرثريا (خليج فارس) و رأس عليها الأميرال سيلاكس اليوناني الشهير فأضع سواحل البحر المذكور و اكتسب داريوس في هذه الحروب مجداً بحرياً.^١

مدينة مسقاط^٢:

و من ثغور بلاد العرب الشهيرة مدينة مسقاط و هي مدينة حصينة ببلاد عمان و ربّما كانت هي موسكا القديمة و هي ثغر مهمّ على جُؤن صغير من الخليج الفارسي.

القطيف:

و القطيف و هي بلاد الأحساء و بقربها في خليج العجم^٣ جزائر البحرين بها مغاص لؤلؤ ليس له مثل في العالم.^٤

المراسي للسفن الشراعية الصغيرة:

و بالسواحل العربيّة كثير من المراسي للسفن الشراعيّة الصغيرة خصوصاً في خليج فارس و خليج عمان و بعد الدخول من مضيق هرمز تكون الأجوّان^٥ الصغيرة التي على ساحل جزيرة العرب صالحة لمرسى السفن الشراعيّة و كذلك الحال بالجهات القريبة من جزائر البحرين.^٦

١- ج ١/ص ٤٤ ٢- و يقال، مسقط أيضاً، (و قد ذكرها ياقوت).
٣- و هو الخليج الفارسي ٤- ج ١/ص ١٥٧ ٥- الجون ج أجوان،
الخليج الصغير. ٦- ج ١/ص ١٥٧

(٤)

مرآة الحرمين - ابراهيم رفعت باشا (ت - ١٣٥٣ هـ)
القاهرة - ١٩٢٥ م

شبه جزيرة العرب:

شبه جزيرة العرب أو «جزيرة العرب» كما يسميها العرب أو «الجزيرة» فقط كما يسميها بعضهم هي ثلاثة أشباه الجزائر الآسيوية. الكبيرة الواقعة في جنوب آسيا. تحدّها البحار من ثلاث نواح فتصلها عمّا يليها في هذه النواحي فصلاً تاماً. يحدّها البحر الأحمر غرباً، و المحيط الهندي جنوباً، و بحر عمان و الخليج الفارسي شرقاً. أمّا حدودها الشماليّة العامّة فمبهمّة غير واضحة، فقد يلحقون بها شبه جزيرة سيناء و بادية الشام و الجزيرة و العراق و قد لا يفعلون^١.

التقسيم السياسي الحاضر:

إنّ حال بلاد العرب السياسيّة مضطربة في الوقت الحاضر اضطراباً كبيراً، و ذلك نتيجة الحرب العالميّة الكبرى و زوال سلطة الدولة العثمانيّة عن هذه البلاد. غير أنّه يمكننا أن نقول في تصوير الحال السياسيّة العامّة لبلاد العرب أنّ بها اليوم من الامارات ما يأتي:

- ١- الامارة الزيدية في القسم الجبلي من اليمن.
- ٢- الامارة الادريسية في أراضي الشافعية من تهامة اليمن و بعض تهامة عسير.

٣- السلطنة السعوديّة الوهابيّة في جميع نجد بما في ذلك

اقليم عسير .

- ٤- الحكومة الهاشمية التي انحصرت في جدة.
- ٥- امارة آل الصباح بالكويت عند نهاية الخليج الفارسي.
- ٦- مشيخة قطر .
- ٧- مشيخة حضر موت و هي تحت الحماية الانجليزية.
- ٨- سلطنة عُمان المستقلة و يسكنها الخوارج الاباضية^١.

(٥)

منجم العمران - محمد أمين الخانجي (ت - ١٣٥٨ هـ)
مصر ١٩٠٧ م

سهل ايران الغربي:

أما سهل ايران الغربي فهو مستطيل و يتدلى^٢ عند سبعين درجة من الشرق ممتداً الى الجهة الغربية من الهند و كوش^٣ و من جبال سليمان الى أن يبلغ سواحل البحر المتوسط و هو البحر الأبيض و يمتد الى-
الجهة الشمالية من الجبال الواقعة عند خليج العجم الى و هاد^٤ أرا ل
و قز بين^٥.

الأراضي والهضاب:

أما الأراضي الواقعة بين نهاية خليج العجم و ساحل بحر قزوين-
الجنوبي فهي ضيقة و في شرق ذلك و غربه أوسع أقسام الهضبة^٦.

١- الاباضية، فرقة من الخوارج تنسب الى عبدالله بن اباض و تقابل الازارقة
والصفورية (المنجد في الاعلام).

٢- ج ١/ص ١٤٨، ١٤٩

٣- Hindu - kush الوهدة ج و هاد و وهده، الارض المنخفضة.

٤- ج ١/ص ٣٧ ٥- ج ١/ص ٣٨

نهر دجلة:

أمّا ينبوع نهر دجلة الأصلي فهو في جبال ارمينية في غربيّ بحيرة فان أو وان^١ و يجري سريعاً في بداية الأمر ولاسيّما بعد أن يصبّ فيه نهر الزاب... وجره بطيء في السهول ويقرب من الفرات بالقرب من مدينة بغداد حتّى تصبح المسافة الواقعة بينهما اثني عشر ميلاً فقط و يجريان متقابلين من ذلك المكان أكثر من مائة ميل، فيجتمعان بالقرب من البصرة و يصيران نهراً واحداً اسمه شطّ العرب يصبّ في خليج العجم^٢.
امام مسقط^٣:

و امام مسقط أقوى حاكم في بلاد العرب وسطوته نافذة في كلّ عمان وجزائر خليج العجم وبلاد واسعة من شرقيّ افريقية فطرد من كرسي الحكومة و خلفه رئيس الوهابيين احدي فرق المسلمين الذين قد استولوا على قسم من أواسط بلاد العرب و قد ضمنت بلاد مسقط اليه و أصبحت من أعظم الحكومات التي رأتها تلك الأقطار^٤.

ايران

مساحتها:

و تبلغ مساحة سواحل ايران عند الخليج العجمي و جون عمان نحو ثمانمائة ميل وعند بحر الخزر أربع مائة ميل و أهمّ فرضها الجنوبية بوشير الواقعة في عرض ٢٩ شمالاً و طول ٥٣ شرقاً.

١- وان van: بحيرة في شرق تركيا الشرقية (المنجد في الاعلام).

٢- ج ١/ص ٤٤ ٣- ويقال مسقط؛ بالفتح، و سكون السين، و فتح القاف، و هي مدينة من نواحي عمان في آخر حدودها مما يلي اليمن على ساحل البحر

(أنظر باقوت). ٤- ج ١/ص ٧٤

هوؤها:

و هوؤها مختلف باختلاف مواقعها ففي الهضاب و الجبال -
العالية هو حار جاف صحّي و في تلك الجهات الأمطار نادرة و في
سواحل بحر الخزر و الخليج العجمي الهواء حار رطب رديّ مضرّ
بالصحة^١.

بوشهر:

و مدينة بندر بوشهر و هي ميناء تجاريّة على خليج العجم رديثة -
الهواء^٢.

حضر موت:

ذكرها في الأصل و قال غيره هي بلاد في أرض العرب واقعة
على شاطئ^٣ بحر عمان عرضها ١٢ درجة و طولها ٧١ درجة سمّيت باسم
حضر موت ابن قحطان لأنّه أوّل من نزل بها و هي بلاد على شاطئ^٤ -
بحر عمان قليلة الخصابة والخيرات يحدّها شمالاً صحراء الاحقاف و
جنوباً بحر عمان و شرقاً سلطنة مسقط و غرباً ولاية اليمن^٥.

شط العرب:

شطّ العرب هو اسم لنهرى دجلة و الفرات بعد التقائهما بأسفل
العراق عند بلدة القرنة فيؤلّفان نهراً عظيماً تمخره السفن البحريّة
طول مجراه ١٢٠ ميلاً و يصبّ في خليج العجم في عرض ٣٠ درجة

١- ج ٢/ص ١٠٤ - ٢- ج ٢/ص ١٠٦ - ٣- و هوشبة من بحر فارس

(و قد ذكره ابن الوردي). - ٤- ج ٢/ص ٢٧٣

شمالاً و طول ٤٨ درجة و ٣٥ دقيقة غرباً.^١

شوشنة:

ولاية قديمة متسعة في بلاد فارس كثيرة الجبال و أكثرها سهول واقعة بين جبال زَغْرُوس و دجلة يحدّها شمالاً أرض مادس و جنوباً الخليج العجمي و تعرف الان بولاية خوزستان.^٢

مسقط:

ذكرها في الأصل أيضاً و قال غيره هي مملكة عربيّة واقعة في شرقي شبه جزيرة العرب يحدّها شمالاً الخليج الفارسي و بوغاز هرمز و شرقاً و جنوباً خليج عمان و غرباً الصحراء الخالية و بلاد حضر موت.^٣

(٦)

التحفة النصوحية - حسن نصوح

مصر

مملكة الفرس أو حكومة ايران
جبالها:

مملكة العجم عبارة عن هضبة عالية محاطة بجبل شاهقة -
الارتفاع و أشهرها سلاسل البروز^٤ الكائنة في شمال المملكة و تمتد موازية لسواحل بحر الخزر و سلاسل جبال كوردستان و هي الجبال -
العالية الكائنة في غربي المملكة بين حدودها و حدود تركيا آسيا

١- ٢٤ ص ٢٦٦ ٢- ٢٤ ص ٢٦٧ ٣- ٢٤ ص ٣١٩

٤- و في الأصل سلاسل البرز و أعلى قمة فيها دماوند نحو ٦٣٥٠ م (أنظر المنجد في الاعلام).

وجبال فرستان وهي ممتدة في الجهة الجنوبية الغربية على طول -
الخليج الفارسي وطبيعة الأرض قاحلة^١ قراء فيها سهول واسعة مغطاة
بالرمال المالحة.^٢

طقسها:

هو أؤها حار وجاف مفيد للصحة فوق الهضاب^٣ والجبال العالية و
لا تمطر هناك الأمطار إلا نادراً جداً و أمّا سواحل بحر الخزر فهو أؤها
حار رطب وخيم شديد الضرر بالصحة وشطوط الخليج الفارسي و بحر -
عمان مشهورة بشدة حرارتها المحرقة ولا يبرد الهواء هناك إلا على -
الجبال الشاهقة التي تعلوها الثلوج في الشتاء.^٤

جنسيتها و اخلاقها:

سكان العجم من أجناس و طوائف مختلفة من البشر فمنهم العجم
الذين هم من نسل الفرس الأقدمين و لهم مهارة في الصناعة و التجارة و
نشاط في الزراعة و سائر الأعمال و قد اشتهر و ابالذكاء و الفطنة من قديم -
الزمان. و العرب و هم قاطنون على سواحل الخليج العجمي و عددهم
قليل جداً و الأكراد و هم يتعيّشون على جبال كردستان و التركمان
و هم يقطنون البلاد الكائنة في شمال المملكة و منهم العائلة الحاكمة الآن.
و الأرمن و هم يقيمون في الولايات الغربية من المملكة و لكن العنصر -
الغالب و الأقوى من الأعجم.^٥

١ - قاحلة، يابسة، قحلي الشيء؛ يبس، فهو قاحل. ٢ - ص ٢٧٤

٣ - الهضاب، جمع الهضبة، الجبل المنبسط على وجه الأرض. ٤ - ص ٥١٤ - ٢٧٥

تركية آسيا حدودها:

انّ تركيّة آسيا عبارة عن الغرب الأقصى للقارة الأسيويّة وتحدّ من الشمال بالبحر الأسود و من الشمال الشرقي بقفقاسيا و من الشرق بحكومة ايران وخليج فارس و من الجنوب ببلاد العرب و البحر الأبيض و من الغرب بهذا البحر و بحر الأرخبيل^١ و بوغازي الدرّديّيل^٢ و البوسفُور^٣.

العراق العربي أو الجزيرة:

يحدّ من الشمال الشرقي بالكرديستان و من الشرق بحكومة ايران و خليج العجم و من الجنوب ببلاد العرب و سوريا و مساحتها ٧١ ألف ميل و سكّانها مليون و ٥٥ الف نفس^٤.

ولاية البصرة:

يحدّها شمالاً ولاية بغداد و جنوباً الخليج الفارسي و شرقاً مملكة ايران و غرباً بلاد العرب و مساحتها ١٦٥٥٥ ميل مربع و عدد سكّانها ٢٥٥ ألف نفس و أرضها خصبة منبسطة لاجبال فيها و لا غابات و يلتقي فيها نهر الفرات و السدجلة عند مكان يعرف بالكورنة^٥ فيطلق عليهما

١ - Archipel و هو بحرا يجه (أنظر المنجد في الاعلام).

٢ - Dardanelles : مضيق يقع بين شبه جزيرة البلقان و آسيا الصغرى و يصل البحر الايحي ببحر مرمرة (المنجد في الاعلام). ٣ - ص ٣١٩ ٤ - ص ٣٣١

٥ - و يقال قرنة، كما ذكرها لسترنج و في المنجد، القرنة: بلدة في العراق. مركز قضاء القرنة (محافظة البصرة)، عندها يلتقي نهر اذجلة و الفرات و يشكلان شط العرب.

بعدئذ اسم شطّ العرب الذى يصبّ فى خليج العجم و حاصلاتها-
الزراعية التمر و محصوله و افر جدّاً و يصدر بمقادير عظيمة للخارج
ثمّ الأرز و الشعير. و هواؤها و خيم جدّاً و أهلها من العرب الرحل
و تنقسم الى ٤ متصرفيات و ٢٢ قضاءً و ١٥ ناحية و بندرها البصرة
و أشهر مدنها منتفك و كورنة و عمارة ثمّ القطيف و الحفوف^١ و هما
من بلاد الحصاص^٢ و البحرين فى بلاد العرب على الخليج الفارسى و بهما
مغائص اللالى^٣.

بلاد العرب

حدودها:

هى البلاد الواقعة فى الجنوب الغربى من قارة آسيا و تحدّها شمالاً
و شرقاً بسورية العراق و خليج فارس و جنوباً ببحر عُمّان و غرباً
بالبحر الأحمر و قتال السؤيس^٤.

(٧)

النخبة الازهرية - اسماعيل على

مصر - ١٩٠٣ م

أشهر خلجان آسيا بالمحيط الهندى:

و أشهر خلجان آسيا بالمحيط الهندى هى: خليج مرطابان^٥
بالهند الصينى. و خليج أو بحر بينغالة^٦ بين الهند و الهند الصينى.

١- و فى المنجد «القفوف»: مدينة فى الاحساء. ٢- و فى الاصل: الحصاص

و الاحساء (أنظر تقويم البلدان). ٣- ص ٣٣٣، ٣٣٢ ٤- ص ٣٣٦

٥- Martaban ٦- و يقال بنغال «Bengal» أيضاً.

وخليج متّار^١ بالشمال الغربي من جزيرة سيلان . وخليج كَمْبَاي^٢
وكاتش^٣ شمال وجنوب شبه جزيرة جوجرات غرب الهند. وخليج العجم
أو الخليج الفارسي بين بلاد العجم و بلاد العرب. وخليج عدن بين بلاد-
العرب و أفريقيا. وخليج السُوَيْس و العقبة شمال البحر الأحمر.

بوغازهرمز:

و بوغازهرمز بين بلاد العرب ويوصل خليج العجم ببحر عمان^٤.

جزيرة هرمز وكشم والبحرين:

و جزائر هرمز وكشم^٥ ببُوغَاذ هُرْمُز و جزيرة البحرين
الشهيرة بمغاص اللؤلؤ بخليج العجم.

شبه جزيرة العرب:

وهو أعظم أشباه جزائر العالم اتّساعاً ومحصور بين الخليج الفارسي
و بحر عُمان و البحر الأحمر^٦.

مجموعة جبال العرب:

وهي المتدّعة على طول البحر الأحمر الى صحراء الشام وسواحل-
الخليج الفارسي و تشمل هذه المجموعة على:

(١)- سلسلة جبال الحجاز (٣٥٥٥ متر) و اليمن فسي غرب شبه-

١- Mannar ٢- كمباي أو كامباي، Cambay ٣- kutch

٤- ص ٤٥٩، ٤٦٠ ٥- لعل أن تكون جزيرة «قشم» الإيرانية المعروفة
في الخليج الفارسي و قد جاء في المنجد، كشم؛ جزيرة تقع في مضيق عمان، جنوب-
الخليج قرب الشاطئ الإيراني، تسمى «الطويلة» بالقرب منها صيد المرجان و اللؤلؤ.
٦- ص ٤٦١

جزيرة العرب على طول البحر الأحمر.

(ب) - هضبة جبال نجد (٣٠٠٠ متر) في وسط شبه جزيرة العرب.

(ج) - جبال عمان في شرقها.

(د) - جبال سينا (٢٥٠٠ متر) بشمال غربى شبه جزيرة سينا.^١

تركيبه آسيا

عموميات:

للدولة العلية بالقارة الآسيوية أملاك واسعة تبلغ مساحتها نحو الأربعة ملايين ونصف من الكيلومترات المربعة يسكنها نحو ١٨ مليوناً من الأنفس. وهذه الأملاك واقعة في الغرب الأقصى من آسيا يحدّها شمالاً البحر الأسود و بحر مَرْمَرَة و شرقاً بلاد القوقاز^٢ والعجم و الخليج الفارسي و غرباً بحر الأرخبيل و البحر الأبيض المتوسط و البحر الأبيض المتوسط و البحر الأحمر و جنوباً بحر عمان.^٣

العراق العربي

الحدود:

يشمل العراق العربي (سمي كذلك تمييزاً له عن العراق العجمي) الاقليم الممتد على ضفتي الدجلة و المجرى الأدنى لهذا النهر و الفرات مع شط العرب. هذا هو اتساعه الطبيعي فيحدّه شمالاً الكرديستان و الجزيرة و شرقاً فارس و غرباً الصحراء و جنوباً الخليج الفارسي

١ - ص ٤٦٣ ٢ - و يقال قفقاسيا «Caucasie»؛ و هي منطقة في جنوب غربى الاتحاد السوفياتي. تشمل القفقاس و أذربيجان و جورجيا و أرمينيا السوفياتية (أنظر المنجد في الاعلام). ٣ - ص ٤٩١

والصحراء^١.

بلادالعرب

الموقع والحدود:

بلادالعرب شبه جزيرة عظيم في الجنوب الغربي من آسيا يحدّها شمالاً الشام و الجزيرة والعراق و غرباً قنال السويس و البحر الأحمر و جنوباً خليج عدن و بحر عمان و شرقاً بحر عمان و الخليج الفارسي و العراق و تبلغ مساحة بلادالعرب نحو ٣ ملايين من الكيلومترات تقريباً.

المنظر العام:

أرض بلادالعرب عبارة عن هضبة قليلة الارتفاع تنخفض تدريجاً حتى تنعدم في بادية الشام وسواحل الخليج الفارسي أمّا غرب و جنوب بلاد العرب ففيه الجبال المرتفعة منها في الغرب جبال شبه جزيرة سينا (٢٦٥٥ متر) و جبال الحجاز والعسير و اليمن (٢٥٥٥ متر) وفي الجنوب جبال حضرموت (٢٤٥٥ متر) لكن يقل ارتفاع هذه الجبال الأخيرة حتى تساوى السهل على سواحل بحر عمان.

المعادن:

بأرض العرب قليل من الحديد و النحاس و الملح الجبلي. و بشواطئ البحر الأحمر بعض من البترول، و في اليمن قليل من الأحجار الكريمة كحجر الجَزَّع^٢ و العقيق، أمّا بالخليج الفارسي فمغاص للؤلؤ بنواحي عمان و الحساء^٣ و البحرين^٤.

١- ص ٥٠٤ ٢- الجزء، بالفتح؛ الخزر اليماني والصيني. ٣- ويقال الأحساء، بالالف و آخره همزة (أنظر تقويم البلدان). ٤- ص ٥١٠، ٥١١

سياسة الدول الأوروبية فى ترقية آسيا:

لم تزل ترقية آسيا كباقي بلاد الشرق مطمح أنظار دول أوروبا
 لكل دولة فيها مآرب. فأمّا الأناضول فإنّ الدول تتزاحم على نوال
 امتيازات فيها لاستخراج المعادن أو مدّ الخطوط الحديدية و قد فازت
 من بينها أخيراً ألمانيا بالنحصّل على امتياز انشاء الخطّ الحديدى-
 الواصل لبغداد. و حكمة هذا التزاحم انّ الدول ترى انّ الأناضول
 فاتحة باب الخليج الفارسى و انّ الدول التى تنال امتياز السكّة الحديد-
 الواصلة لهذا الخليج تصير صاحبة الكلمة فيه و أكثر الدول مصلحة فى-
 الخليج الفارسى الروسيا و انكلترا فأمّا الروسيا فلانّها تود انشاء خطّ
 حديدى يصل مستعمراتها بآسيا الوسطى بذلك الخليج مخترقاً بلاد العجم
 و هى تطمح الى انشاء ميناء على هذا الخليج كما تطمح يوماً لضمّ بلاد-
 العجم لأملاكها. و أمّا انكلترا فمآربها فى الخليج الفارسى مزاحمة
 الروسيا حتّى لا تتمكّن من توطيد قدمها فيه خشية من أن يكون من وراء
 ذلك ما يهدّد هندها العزيزة.^١

هضبة ايران

الحدود و الموقع:

ايران اسم يطلقه الأعجام على بلادهم (فارس) و يطلق فى عرف-
 الجغرافيين على الهضبة الواسعة التى تحدّها شبه الأسهول التركستان
 و غرباً أرض الجزيرة و العراق الغربى و جنوباً الخليج الفارسى و
 بحر عمان و شرقاً سهول السند.^٢

بندر بوشهر و بندر عباس:

و هما مينتا العجم على الخليج الفارسي و الأولى رديئة الهواء و
بالتانية مغاص للؤلؤ.^١

(٨)

تاريخ البصرة - علي ظريف الاعظمي
بغداد - ١٩٢٧ م

البصرة القديمة - تمهيد:

كان في عهد الدولة الساسانية الفارسية (٢٢٦ - ٦٥١ م) في
جنوبي العراق بين دجلة و كارون امارة فارسية تسمى امارة ميسان^٢
كان مركزها بلدة ميسان على الخليج الفارسي بأسفل موضع البصرة و
كانت هذه الامارة تضم بلدة ميسان و مدينة الأبلّة و عدّة حصون و
مواقع كان لبعضها أسماء فارسية و لبعضها أسماء عربية منها المسلحة
التي سماها العرب بعد خرابها الخريبة و منها الثني و الحفير
والمضيق وغيره.^٣

الابلة:

مدينة كانت على نهر الأبلّة بين البصرة و الخليج الفارسي و
كانت مرفأ السفن من الهند و ثغر من ثغور الفرس و كانت عامرة كثيرة-
الساتين و قد فتحها المسلمون في رجب سنة (١٤ هـ) و بقيت عامرة
في أيام الخلفاء الرشدين و أيام الأمويين ثم خربت في سنة ٢٦٦ هـ

في أيام العباسيين^١.

نزول عتبة:

على أثر فتح الأبلّة نزل عتبة بجيشه على طرف البرّ الى جانب مسلّحة الفرس التي خربت في تلك الاثناء فسمّوها الخريّبة واتخذ المكان معسكراً لأنّه لا يحول الماء بينه وبين مكّة اذ كان من ذلك الموضع على الضفّة الغربيّة للفرات الى مكّة رمال و جبال و سهول لا يفصل بينهما نهر ثم كتب الى الخليفة الثاني في موسم الشتاء يستأذنه بالبناء فاذن له فبنى مسجداً و داراً للامارة من القصب في الرحبة التي سمّيت رحبة بنى هاشم و ذلك في سنة (١٤ هـ ، ٦٣٦ م) فبنى الناس بيوتهم من القصب. و قد بنيت على بعد أربعة فراسخ من مدينة الأبلّة قرب الخليج الفارسي في منتهى العراق عند موقع الزبير^٢.

(٩)

تاريخ الاسلام السياسي - حسن ابراهيم حسن
القاهرة - ١٩٣٥ م

وصف بلاد العرب:

تقع بلاد العرب في الجنوب الغربي من آسيا. و هي شبه جزيرة يحيط بها الماء من ثلاث جهات: البحر الأحمر و المحيط الهندي و الخليج الفارسي. و يطلق العرب على بلادهم جزيرة العرب، و قد تصحّ هذه التسمية اذا اعتبرنا بلاد الجزيرة و الشام من جزيرة العرب باعتبار أن العرب قد سكنوا جزءاً مهماً منهما قبل الاسلام^٣.

تأمين طرق التجارة:

و كانت ميناء جُدَّة، و تبعد عن مكَّة بنحو أربعين ميلاً، واسطة عقد التجارة بينها و بين الحبشة، فكانت تحمل كنوزها الى القطيف في اقليم البحرين، حيث تنقل في القَوَارِب مع اللؤلؤ الذي كان يُستخرج من سواحل الخليج الفارسي الى مصب الفرات^١.

(١٠)

جغرافية شبه جزيرة العرب - عمر رضا كحالة
دمشق - ١٩٤٤ م

حدود شبه جزيرة العرب:

و اذا أنعمنا النظر في تحديدات جغرافية العرب لشبه جزيرة نجد أكثرها ينطبق على الحدود الطبيعية للبلدان و تختلف عن حدود شبه جزيرة العرب الحالية اختلافاً عظيماً في الجهة الشماليَّة. و يمكننا أن نقول انَّ شبه جزيرة العرب تقع في الجنوب الغربي من آسيا وتحدها من الغرب البحر الأحمر و من الجنوب المحيط الهندي و من الشرق بحر - عمان و الخليج الفارسي و من الشمال العراق شرق الأردن^٢.

عصر البحر الكريتناسي:

و تلا بحر العصر الجيولوجي الجيوراسي عصر آخر عرف بعصر - البحر الكريتناسي الذي كان طائفاً بنفس الأماكن في الشمال و الجنوب بينما أنَّه كان في الجهات الواقعة على جانبي جبل الطويق (و هذه من -

العصر الجيوراسي) يضيف الى البقاع الأرضية الطبقة الرملية المعروفة بصخور الرمال الغربية. ويظن أن هذا البحر كان يغطي منطقة خليج فارس و رأس عمان كما نعرفها الآن و المنطقة التي تعرف بالدبدبة والصمّان وربما كان الربع الخالي من ضمنها.^١

نجد:

و أمّا قسم الواقع في شرقيّ جبال السّراة فيسمّى نجداً، و يتألّف من مناطق مترامية الأطراف، مختلفة الاشكال و الصفات، تمتدّ من سفوح جبال السراة الى الدّهْناء التي تفصل بينها وبين ساحل الخليج الفارسي.^٢

الساحل الشرقي لشبه جزيرة العرب:

و يبدأ الساحل الشرقي لشبه جزيرة العرب من الشمال بحدود الكويت الشمالية التي تبدأ من أمّ قصير الى سقّوآن مارّة قرب جبل ستام الى الباطن و ينتهي في سلطنة عمان و يحتوي على مناطق الكويت، الأحساء، البحرين، قطر و القسم الشرقي من سلطنة عمان. و طبيعة تربة - القسم الشمالي من خليج الكويت خصبة و أمّا تربة القسم الجنوبي فبعضها رملي و بعضها طيني و هي على العموم مقفرة خالية من الزراعة و يوجد بها بعض التلال و تنخفض شواطئ الكويت و تجاورها صخور بحريّة مع عمق غير كاف لمرور البواخر الكبيرة و على كلّ فمراً - الكويت يعد من المرافئ الصالحة في الخليج الفارسي.^٣

مدينة جرة (قطيف):

وكانت مدينة جرة على الخليج الفارسي مبنية بأحجار الملح، و هي الان مدينة قطيف. والظاهر أن الأقدمين كانوا يسمون الكهرباء حجراروما طبق أي حجر العطراو البهار و ماسمى بالزمرّد الأعرج، و نسب الى تلك البلاد، وقيل انه في مدينة ايوبه، فلعله هو حجر الديالاج^١.

حضر موت:

و تعتبر بلاد حضر موت من أنشط بلاد شبه الجزيرة التجارية، فتتصل بالساحل الأفريقي الشرقي و الهند و عدن و مسقط و ظفار و مدن الخليج الفارسي و غيرها من بلاد العالم، فتصدر اليها زعانف^٢ السمك و التمور و الأقمشة المصبوغة بالنيل و الكوتشوك و العنب و غيرها و تستورد الحبوب و اللؤلؤ و البنّ و السكر و الأرز و القطن و الحديد و النفط الخ...^٣

المملكة العربية السعودية

حدودها:

تقع المملكة العربية السعودية بين الدرجة (٣٢) و الدقيقة (٣٥) و الدرجة (٤٥) من الطول الشرقي، و يحدّها غرباً البحر الأحمر، و شمالاً شرق الأردن و العراق و الكويت، و شرقاً الخليج الفارسي، و جنوباً عمّان و حضر موت و اليمن^٤.

١- ص ٢٢ ٢- الزعنفة والزعنفة ج ز عانف، أجنحة السمك.

٣- ص ٣٢ ٤- ص ٥٣

مساحتها:

يبلغ طول ساحل المملكة من العقبة الى ميدي (١١٠٠ ميل) تقريباً. ويبلغ طول الساحل من رأس معشاب الى قَطْر (٣٥٠ ميلاً) كما أن خط الحدود من العقبة الى رأس معشاب يبلغ (٧٥٠ ميلاً) و من ميدي الى الخليج الفارسي (١٨٠٠ ميل). فاذا قيست مساحتها السطحية على ذلك المنوال كانت المملكة العربية السعودية عبارة عن (٤٥٠ ألف ميل مربع) تقريباً^١.

المنطقة الجبلية السهلية:

المنطقة المترامية الأطراف، و الممتدة من سفوح المنطقة الجبلية الحجازية الى الدّهْناء التي تفصل بينها و بين ساحل الخليج الفارسي، و تختلف هذه المنطقة اختلافاً بيّناً من حيث التكوين الجغرافي و الجيولوجي و يمكن تصنيفها على قسمين:

- ١- الأقسام الجبلية المرتفعة التي يمكن أن تسمى نجداً.
- ٢- السهول و الرمال و الصحارى المحيطة بها^٢.

العارض:

و اذا قيل منطقة جبل شمّر و نجد، أو العارض، هما المنطقتان الجبليتان في البلاد الواقعة ما بين الحجاز و الخليج الفارسي، فليس معنى ذلك انه لا توجد جبال أخرى خلافاً في هذه المنطقة، فقد مرّ بنا ان هذه المنطقة يطلق عليها جميعاً اسم نجد، لكونها مرتفعة عن تهامة، ولكن

بعض الأقسام فيها أكثر ارتفاعاً من الأقسام الأخرى.^١

الربع الخالي:

هو بقعة صحراوية مترامية الأطراف، تقع بين نجد و حضرموت من جهة، و بين اليمن و عُمَان من جهة أخرى، يحدّها من الشمال خطّ يمتدّ من بلدة سلوى على خليج البحرين، ماراً بها بواحة جبرين، والأفلاج، و وادي الدواسر، الى واحة نجران الكبرى، الواقعة على الزاوية الشماليّة الشرقيّة من حدود اليمن، و من نجران يمتدّ خطّ حدّ الربع الخالي جنوباً على حدود اليمن الشرقيّة ماراً في الجوف الى مأرب، و من ثمّ الى الشرق، محاذياً المناطق الجبليّة في وادي حضرموت الى مَهْرَة، و قاراً، فرملة مغشن، وهذه واحة فيها نخل و عيون، ثمّ ينثنى الى الشمال، تاركاً جبال عمان الى الشرق، الى أن يبلغ سفح رأس المسندم في الخليج الفارسي.^٢

أهم سبخاتها:

سبخة^٣ رابغ بين جدّة و رابغ، سبخة المدينة المنورة، سبخة قرويات الملح، سبخة حضوضاء في وادي السرحان، سبخة القصيبة على طريق بريدة - حائل، سبخة الأوشازية في نجد، سبخة الأحساء الواقعة بين الأحساء و الخليج الفارسي، سبخة جبرين الواقعة بالقرب من واحة جبرين الى الجنوب من الأحساء، سبخة الجبيل^٤ الواقعة بقرب الجبيل.

١- ص ٦٠ ٢- ٧٦ ٣- سبخة ج سبخات، ذات سبخ و السبخ من الارض، مالم يحرت و لم يعمر. ٤- ص ٩٥

أعظم الواحات:

و بالأحساء أعظم الواحات المعروفة و أكثرها زرعاً و خيرات،
و مثلها واحة القطيف، الواقعة على ساحل الخليج الفارسي، عند جزيرتي
دارين و تاروت.^١

هواء المناطق الساحلية:

فالمناطق الساحلية سواء في الشرق أم في الغرب، ذات هواء
حار جداً خلال أشهر القيظ، تشوبه رطوبة لزجة. و أشد هذه المناطق
حرارة و رطوبة في آن واحد، جهات تهامة و سواحل الخليج الفارسي
و خصوصاً المناطق الواقعة في الجنوب.^٢

رطوبةها:

تشتهر سواحل تهامة برطوبةها، و كذلك سواحل الخليج الفارسي،
و تكون الرطوبة شديدة جداً، في فصلي السنبلة و الميزان، حيث يكون
الطقس غير محتمل يضيق النفس لاسيما اذا كانت الرياح بحرية أو
جنوبية.^٣

تيماء:

و يبلغ عدد سكان تيماء نحو (٢٥٥٠٠ نسمة)، و أغلبهم من ولد
سليمان، و بها بعض الموالى، و بعض التجار من جبل شمر، و يحضر
بعضهم لتصريف تجارتهم التي يجلبونها من بغداد، و ساحل الخليج-
الفارسي، و يبيع سكانها محاصيلهم للبدو الرحل.^٤

حدود الاحساء:

تطلق الأحساء اليوم على المنطقة الممتدة على الساحل الغربي من خليج فارس، من حدود الكويت الجنوبية، الى حدود قَطَطِر وعُمَان، و صحراء الجافورة و يحدُّها من الغرب الصمَّان.^١

جزيرة فيلكة:

و في جزيرة فيلكة نحو (٢٥٥ بيت)، و أربعة مساجد، و قرى دارسة، منتشرة في طول الجزيرة، و عرضها منها: الصباحية، و لها مقبرة واسعة و منها الدشت و القرين و سعيدة، و فيها مبان قديمة، و قبور أكل الدهر عليها و شرب، و حصون حربية من آثار البرتغاليين، الذين ملكوا بعض بلاد الخليج الفارسي، أو من آثار الفرس الأقدمين.^٢

حضر موت (تجارها):

التجارة بحضر موت مزدهرة، فتتصل بالساحل الأفريقي الشرقي، والهند، و عدن، و مسقط و ظفار و مدن الخليج الفارسي و غيرها، فتصدر زعانف السمك الى الهند، و الصين و الأقمشة المصبوغة بالنيل و الكوتشوك والعنب.^٣

عمان

بلدانها:

أشهر مدن عمان مسقط، و هي عاصمة سلطنة عمان، تقع على ساحل بحر عمان في الدرجة (٢٣) و الدقيقة (٣٧) من الأرض الشمالي،

١- ص ٢٦٦ ٢- ص ٣٩٢، ٣٩٣ ٣- ص ٤٢١

و الدرجة (٥٤) و الدقيقة (١٥) من الطول الشرقى. و تختلف درجة الحرارة العليا بمسقط، خلال شهرى تموز و آب، بين (٣١-٣٣) و تقدّر أمطارها الهاطلة بين (٧٥-١٥٠) ميليمتراً. و تعدّ مسقط اليوم أعظم مرفأً، يقع على ساحل الخليج الفارسى، فتستورد الأقمشة القطنية و الحريرية، المزركشة بالذهب و الفضة و غيرها.

و تصدر اللؤلؤ، و العاج و الجلود و البالح، و الزيب و العقاقير و غيرها. و معظم علاقاتها التجارية مع بُمباى، و بلدان خليج فارس، و بلاد فارس، و غيرها من بلاد العالم.^١

شارجة:

و من بلدان عمان شارجة «Shardja» و هى مرفأ مهمّ، يقع على ساحل الخليج الفارسى بين عمان و البحرين.^٢

قطر، (ادارتها):

قد أتى على قَطَر زمان، كانت فيه تابعة لسلطنة عمان، ثمّ أصبحت من سنة ١٨٧٢ م - ١٩١٤ م تابعة للدولة العثمانية، و كانت تؤلّف قائم مقامية، تابعة لمتصرفية الأحساء و كان يقيم فى قطر عدد من الجنود النظامية، و يرسل اليها كل سنتين و نصف حاكم شرعى و مندى سنة ١٩١٣ م أصبح عبدالله الثانى سيّد قطر. و فى شهر آب سنة ١٩١٣ م، عقد اتفاق بين دولتى تركيا، و بريطانيا العظمى، تنازلت الدولة العثمانية عن حقوقها فى الكويت، و قطر و البحرين و مسقط و عُمان و أخذت الدولة البريطانية على عاتقها الاشراف على حكم بلدان الخليج الفارسى

وخفارتة^١.

البحرين تعريفها و موقعها:

تطلق البحرين اليوم، على مجموعة من الجزر، الواقعة بالقرب من الشاطئ^٢ الغربي، للخليج الفارسي على السدرجة (٢٦) مسن العرض الشمالي^٣.

تجارته:

وتنقل السلع التجارية من الهند، بوساطة الشركة الانجليزية الهندية وهي تكاد تحتكر تجارة بلاد الخليج الفارسي. و تمرّ بواخرها أسبوعياً بالبحرين في طريقها الى البصرة، و في رجوعها الى بمباي^٤. بسط الحماية البريطانية عليها و ادارتها:

امارة البحرين اليوم تحت الحماية البريطانية فقد كانت سياسة الحكومة البريطانية في بلاد خليج فارس، في أواخر القرن الثامن عشر و القرن التاسع عشر، قائمة على إيجاد عهد من السلم و الأمان في تلك المنطقة، فأعلنت الحرب على القرصنة و حاربتها بشدة^٥.

القبور الحجرية فيها:

و يوجد في هذه الجزيرة عدد كبير مسن القبور الحجرية المتقنة البناء^٥ والنمط الذي بنيت عليه هذه المقابر يتفق الى حدّ عجيب، مع

١- ص ٤٤٩، ٤٥٠ ٢- ص ٤٥٢ ٣- ص ٤٥٩ ٤- ص ٤٦١

٥- ص ٤٦٥

ما خلفه الفينيقيون و قد لاحظ «سترابون» الذي قال: ان مقابر البحرين مشابهة لمقابر الفينيقيين ويقول «هيرودوتس» في بداية تساريفه: ان الفينيقيين جاؤا من الخليج الفارسي.^٢

الكويت

تسميتها:

الكويت تصغير كوت، والكوت كلمة مشهورة، متعارفة في العراق و نجد، و ماجاورها من البلاد العربية، بعض بلاد فارس، و قد شاع استعمالها على الألسنة، حتى صرفوها تصريف الكلمات العربية الأصلية، فصغروها و جمعوها فقالوا: كويت وأكوات، وبالمصغر سميت البلدة التي على ضفاف البحر الفارسي.^٣

موقعها:

تكون امارة الكويت نصف دائرة، على الساحل الغربي، من رأس الخليج الفارسي، و تقع جنوبي مملكة العراق، و شمالي مقاطعة الأحساء.^٤

مرفاً الكويت:

و على كلّ فان مرفاً الكويت والبحرين، هما المرفأان الوحيدان الصالحان من مرافئ الخليج الفارسي، و لمرفاً الكويت مدخل عريض، يبلغ (١٩ ميلاً)، و طوله (١٥ أميال)، و يختلف عمقه بين (١٦ ذراعاً) و (٤ أذرع) و نصف.^٥

١- اسطرابون: strabon ٢- ص ٤٦٦ ٣- ص ٤٧٧

٤- ص ٤٧٨ ٥- ص ٤٨٠

(١١)

كتاب جهود المسلمين في الجغرافيا - نفيس أحمد
القاهرة - ١٩٤٧ م

المسعودي:

يُذكر المسعودي باعتباره أحد المبرزين في الجغرافيا الوصفية،
ولكن بجانب ذلك تتناثر هنا وهناك بحوث خلال مؤلفاته ومن بينها
«مروج الذهب»، تعرض لمعلومات وآراء في الجغرافيا الطبيعية.
فالمسعودي يعتقد باستدارة الأرض، و التحافها بازار جوى. و هو
يتصدى لبحت طبيعة العواصف في الخليج الفارسي و بحر العرب و المحيط
الهندي، و يصف هبوب الرياح الموسمية و الزوابع الغربية في تلك
البحار.^٢

تعليمات لركوب البحر:

و كانت بداية تلك المؤلفات^٣ السالفة الذكر، ما كتبه شهاب الدين
أحمد بن ماجد من تعليمات لركوب البحر في المحيط الهندي والبحر
الأحمر و الخليج الفارسي و بحر الصين الغربي و مياه جنوبي شرقي
آسيا.^٤

١- الزوبعة جزوابع، هيجان الارياح و تصاعدها الي السماء. ٢- ص ١١٩، ١٢٥
٣- المؤلفات الجغرافية مثل «كتاب الفوائد» لابن ماجد و «علوم البحرية» لسيلمان
المهري وغيرها (نفس المصدر، ص ١٣٤). ٤- ص ١٣٤

(١٢)

جولة فى ربوع الشرق الادنى - محمد ثابت
القاهرة - ١٩٥٢ م

القرامطة:

تمّ القرامطة الذين تقو واحول الخليج الفارسى و يعرف عنهم الاباحة فى النساء و قد أحلّوا أنفسهم من كلّ عبادة واستحلّوا النهب و الرذائل و تركوا الصلاة و الصوم و كانوا ممّن يعملون على هدم الاسلام^١.

الى البصرة - مدينة السندباد:

أرجأت زيارتى لها الى آخر الرحلة بعد عودتى من بلاد فارس خشية حرّها اللافح^٢ فدخلتها و افدأ من الخليج الفارسى فأخذت باخرتنا تشقّ عبّاب^٣ مياه شطّ العرب الذى كانت تنأى صفاه لعظيم اتساعه و كانت غابات النخيل تسدّ الآفاق سداً تتخلّل تلك الغابات مسايل للمياه لاتدخل تحت حصر و هى بعض شِعَاب شطّ العرب اللانهائية^٤.

الى بوشير^٥:

قمنا فى سياة كبيرة الى (أبوشهير) مسافة تناهز ثلاثمائة كيلومتر لبثنا نسير يومين و ليلة استرحناها فى قرية كبيرة اسمها كزرون^٦ و كان-

١- ص ١٥٨، ١٥٩ ٢- اللافح؛ محرقة. ٣- العباب؛ معظم السيل،
عياب البحر؛ موجه. ٤ ص ١١٢ ٥- و يقال: «بوشهر» أيضاً و هو
مرفاً فى ايران (أنظر المنجد فى الاعلام). ٦- ذكرها ياقوت فقال، كازرون؛
بتقديم الزاى، و آخره نون؛ مدينة بفارس بين البحر و شيراز.

الطريق جبالاً معقّدة بدرجة لم يسبق مثلها، و بخاصّة في اليوم الثاني في مكان يسمّونه (الدّرَب). وليات الطريق و تعقيداتھا فوقه تدخل الرعب في قلوب المسافرين بل والسائقين أنفسهم، فأنت ترى طياتھا عشرات بعضها تحت بعض و هنا تكثر حوادث انقلاب العربات، وقد شاهدت عربة انقلبت قبلنا بيومين ومزقت بمن فيها شرّ ممزق، لذلك يحرم البوليس على السائقين السير ليلاً وفي الخمسة عشر كيلومتراً الأخيرة خرجنا الى سهول مبسوطة كلّھا صحارى مجدبة تمتدّ برمالها الى شواطئ الخليج الفارسي^١.

موقعية بوشهر و هوؤها:

أخيراً دخلنا بوشير في أصيل اليوم الثاني فاذا بها بلدة حقيرة لم أجدها سوى مهمانخانة قدرة حجراتها كأنّها الأحجار، و طرقات البلدة أزقة، و حرّها لافح شديد مع أنّ الصيف قد انقضى اذ أنتى كنت هناك في ١٩ سبتمبر ممّا أيدعندي أنّ الاقليم المجانب للخليج الفارسي فاسد الجوّ، و هو أشدّ بقاع الأرض حرارة في الصيف^٢.

الملاحة في الخليج الفارسي:

وفي باكورة اليوم التالي سرت الى الجمرك حيث فتشت أمتعتنا ثمّ أقلنى زورق بخارى صغير في الخليج الفارسي مسافة سبعة كيلومترات في مياه مضطربة هائجة و جوّ عاصف أغبر كثر ضبابه و لم تنكشف شمسّه و كم آذى ترنّح الزورق من مسافرين حتّى وصلنا الباخرة (فاسنا - Vasna) من بواخر شركة الهند الشرقية، وكانت راسية^٣ على

١ - ص ٢١٢ ٢ - ص ٢١٣ ٣ - راسية؛ واقفة على المرسة.

هذا البعد لأنها لا تستطيع أن تقرب من الشاطئ^١ الضحل و تلك الشركة تسير بواخرها مرتين كل أسبوع بين الهند وبين بلدان الخليج الفارسي السريعة منها (Fastmail)^٢.

الثروة البترولية:

و قد ظلت باخرتنا تزود بحاجتنا من الزيت مدة ساعة بخراطيم هائلة، و يظهر أن حافة هضبة ايران الغربية من قرب بحر الخزر الى- الكردستان الى الخليج الفارسي مستمد هائل للبتروال الذي يكاد يتغلغل في جميع طبقات صخوره بمقادير وفيرة، والشط هنا أكثر اتساعاً من نيل مصر، و يسمونه شطّ عبدان، و جانبه الشرقي لفارس والغربي للعراق^٣.

(١٣)

المجتمعات الاسلامية - شكري فيصل

بيروت - ١٩٥٢ م

موقع الجزيرة:

بلاد العرب شبه جزيرة في الجنوب الغربي من آسيا، وانما غلب عليها اسم الجزيرة لأن خطأ من المياه النهرية يبدأ بشط العرب فالفرات فالعاصي فالشريعة فبحيرة لوط و ينتهي بخليج العقبة، يسوّف حدّها الشمالي و يكمل الاطار^٤ المائس الذي يحيط بها من جهاتها- الاخرى: خليج البصرة و عمان من الشرق و البحر العربي و خليج عدن

١- الضحل ج ضحال و أضحال و ضحول، الماء القليل على الارض لاعمق له.

٢- ص ٢١٣، ٢١٤ ٣- ص ٢١٤ ٤- اطار الشيء بالكسر، كل ما

احاط به.

من الجنوب و البحر الأحمر من الغرب.

هذا على أن الهلال الخصيب - و هو القوس الممتد من رأس -
الخليج الفارسي السى زاوية البحر المتوسط الشرقية الجنوبية - من
كتلة الجزيرة العربية الأصلية^١، فاذا اقتصر مدلول الجزيرة على كتلتها -
الأصلية دون احتساب منطقة ما بين النهرين والمنطقة المطلّة على البحر -
المتوسط منها، كان حدّ الجزيرة الرملى الرابع مكملاً لحدودها المائية
الثلاثة^١.

انقسام الخليج البحرى المتوسط:

فى الالتواء الألبى الهيمالائى انقسم الخليج البحرى المتوسط
الى الخليجين: الخليج الفارسي، و البحر المتوسط، و أخذت الجزيرة
انحدارها العام نحو الشمال الشرقى^٢، وانحسر الماء عن كثير من أجزائها
الى الخليجين المذكورين^٢.

انحدار الوديان المائية:

... ففى وسعنا القول بأنّ الانحدار العام لسطح الجزيرة هو من
الغرب الجنوبى الى الشرق الشمالى . و يتطابق مع هذا الانحدار العام
لسطح الجزيرة ويجاربه انحدار الوديان المائية واتجاهها. فهذه الوديان
التي تختدّ أرض الجزيرة تتّجه كذلك نحو الخليج الفارسي ومنخفضات
أرض الرافدين. فوادى حضرموت يسيل من جبال اليمن الى البحر العربى^٣

١- ص ١ ٢- ص ٣ ٣- و يقال له أيضاً «البحر الاحمر». (أنظر
التعريفات الشافية - رافع الطهطاوى، ص ٢١، ١٧٥).

«بحر عُمان» ويجرى واديانجران والدواسر من اليمن نحو الربع الخالي و وادي الرُّمة^٢ والصهبا من الحجاز السى الخليج الفارسى، كما ينتهى وادي المياه وصواب فى سوربة بنهر الفرات^٣.

الاقليم:

الجزيرة العربية حلقة من سلسلة الصحارى الممتدة بين المحيطين الأطلسى والكبير، و هى لذلك تتميز بوجه عام، باقليم جاف حار، قارى، قليل المطر.

و تطيف بها البحار من أطرافها الثلاثة، غير أن البحر من جهتين: البحر الأحمر من الغرب والخليج الفارسى من الشرق، لايساعدان لضيقهما، على أن يحدّا من قوّة الجفاف، لذلك لا يظهر أثرهما فى تعديل جوّ الجزيرة، أمّا المحيط الهندى فى الجنوب فإنّ رطوبته تساعد على سقوط المطر فى الأطراف التى تليه من شبه الجزيرة، وان كانت رياح السموم التى تنتاب الجزيرة فى مواسم معروفة تفسد على رياح المحيط الهندى عملها وتمتص رطوبتها قبل أن تمضى داخل الجزيرة^٤.

دخول المسلمين و استقرارهم:

...وانما نحن أمام حركات متداخلة متعقّدة تمتدّ فى حيزها المكانى

١- و هو شعبة من بحر فارس (و قد ذكره ابن الوردى فى كتابه خريدة العجائب، ص ٦٤).
٢- وادى الرمة أطول الوديان (١٣٥٥ كم) لانه يبدأ تقريبا من-
المدينة و يمر فى القصيم و ينتهى فى شط العرب (أنظر جزيرة العرب، لحافظ وهبة، ص ٢).
٣- ص ٥٠٤ - ٤ - ص ١٣، ١٢

ما بين المدائن و حدود الصين و مساين الخزر و أورال^١ الى الخليج - الفارسي و البحر العربي و المحيط الهندي، و تتناول في حيزها الزماني فتبدأ في خلافة عمر و لا تكاد تنتهي في خلافة عمر الثاني و تختلف منابعا بين البصرة و الكوفة و البحرين، و تتعقد حركاتها بين المد و الجزر و يتعاقب عليها و لاة و تتداخل فيها جيوش لاسبيل الى أن نقرّد بعضها عن بعض و أن نتبيّن بعضها عن بعض^٢.

مجموعة من القبائل:

و اذن فنحن أمام مجموعة من القبائل متميّزة في بعض ملامحها: الأزد - و هي أزد الشرقية - و تميم و عبد القيس. و لربّما كانت هذه النواة الأولى - بما تعاقب يعد من قفزات العرب على الشاطئ^٣ الآخر من الخليج الفارسي - هي التي جعلت كثرة من قبائل خراسان من بنى - تميم و القبائل الشرقية الأخرى التي تجاورها في الجزيرة^٤.

(١٤)

العراق بين الاحتلالين - عباس العزاوي

بغداد - ١٩٣٥ - ١٩٥٥ م

أيام العرب المسلمين في العراق:

في عام (١٧ هـ - ٦٣٨ م)، على أصح الروايات - خلص العراق للعرب المسلمين و اختطّوا الكوفة و عسكروا فيها بتاريخ المحرّم لسنة

١ - وفي المعجم، «أرال»، بفتح الهمزة و هي سلسلة جبال في الاتحاد السوفياتي تقع بين اوروبا و آسيا. طولها ٢٤٥٥ كم و أعلى قممها ١٨٩٤ م (أنظر المنجد في الاعلام).
٢ - ص ٢٥٣
٣ - ص ٢٥٤

١٧ هـ بعد مقارعات دامت بضع سنوات من المحرّم (١٢ هـ - ٦٣٣ م)، يتخلّلها بعض فواصل قليلة آخرها وقعة جلولاء، وكان في أيدي الفرس الساسانيّين و شعوبه مختلفة من فرس وعرب و كلدان و كُرد.....
و أدلّت هذه الحروب الساسانيّين وعربهم عرّكة قطعت اوصالهم و مزّقتهم أي ممزّق. و عاون العرب المسلمين جماعات من عرب العراق من الشيبانيّين و رئيسهم المُثَنِّي^١ و غيرهم و العرب آئنذ في ضواحي الفرات و في الحيرة و مواطن أخرى كثيرة حتّى خليج فارس (الأبُلّة).
و أساساً عهدهم قديم في سكنى العراق فاندغموا في العرب المسلمين سواء منهم من قبل الاسلاميّة أو من بقى على دينه الأصلي و غالبهم آئنذ نَسَاطِرَة^٢.

فتح فارس:

في هذه السنة (٧٦٥ هـ - ١٣٦٤ م) أشار الخواجه سلمان^٣ في قصيدة له الى استيلاء السلطان على فارس، ولكن هذه مساعدة من السلطان أويس^٥ لشاه محمود المظفّر، وفيها تسلّطت الجيوش على شاه شجاع

١- و هو المثنى بن حارثة الشيباني (ت ١٣٥/٦٣٥ م)، من مشاهير القادة في عهد الخليفة أبي بكر. تعاون خالد بن الوليد في فتوح فارس فانتصر في حصين و أليس و البويب و الأنبار. توفي من جراح أصابته في إحدى المعارك (انظر المنجد في الاعلام).
٢- النساطرة أو الآشوريون، طائفة من المسيحيين ينتسبون الى نسطور بطريرك القسطنطينية (المنجد في الاعلام).
٣- ١٣/١٨٩ ص ١٨٩ - ٤- سلمان (خوجه جمال الدين) (ت ١٣٧٧ م)؛ ولد في ساوه. شاعر إيراني من أعظم شعراء زمانه. لازم البلاط. له عدة قصص منظومة منها: «خورشيد و جمشيد» و «ساقى نامه» و «ديوان كبير». (المنجد في الاعلام).
٥- وهو أويس بن حسن بزرگ، ثاني السلاطين - الجلاليين (١٣٥٨-١٣٧٤ م) انتزع تبريز و آذربيجان من «الارطة الذهبية» ، وضم الموصل و ديار بكر الى دولته (انظر المنجد في الاعلام أيضاً).

وجعلت هذه الواقعة نفوذاً للجلايرية وصينياً ذابحاً الى حدود كرمان و
هرمز وخليج فارس. و صار يخطب ودهذه الحكومة كل من شاه شجاع
و أخيه شاه محمود و يريد أن تكون له حماية وصلة بها.

احتلال البرتغاليين:

لما احتل البرتغاليون هرمز في الخليج الفارسي في القرن السادس
عشر قطعوا كل صلة بحرية بين الهند و فارس ليفوزوا باحتكار هذا
الطريق.

و أقول بل بين الهند والعراق و مصر أيضاً وحوّلوا و جهتها الى
ناحيتهم فقبضوا عليها بيد من حديد.

تحديد الحدود:

عزمت الدولتان (إيران والعراق) على تحقيق الصلح بعدمخبرات
سياسية كثيرة، فعقدتا المعاهدة على أن يجرى تحديد الحدود فوراً، و
أن يبدأ من خليج فارس و يمضى التحديد حتى يصل الى أرض روم^٣
(أرزن الروم)، فوقع ذلك فعلاً و اختار العثمانيون الفريق درويش باشا
و بصحبته خورشيدبك كاتباً و أوعز الى الأخير منهما بتدوين ما يعرض
من مواطن و من سكان و أحوال اجتماعية و صناعة و عشائر و مامائل.
و اختارت إيران أحد رجالها و عهد الى أحد رجال الروس و أحد-

١- ٢٣ ص ١١١ ٢- ٤٣ ص ٨٥ ٣- أرض روم، Erzurum، مدينة
في شرقي تركيا ١٠٦٣٥٥ ن. مركز صناعي و تجاري. كانت تسمى ثيودوسيوسبوليس
في العهد البيزنطي، فتحها حبيب بن مسلمة ٦٥٥. احتلها السلجوقيون في القرن ١١
و أطلقوا عليها اسم أرض روم. عقد فيها مصطفى كمال أول مؤتمر
قومي ١٩١٩. (المنجد في الاعلام).

رجال الانكليز فقاموا فعلاً و أجروا التحديد الا أنه لم يتم لما حدث من أوضاع وحالات طارئة^١.

(١٥)

مباحث عراقية - يعقوب سر كيس

بغداد - ١٩٥٥ م

السفن الراسية في البصرة:

و لنجهولت كلام على ما كان يرسو في البصرة من السفن فقد قال ان متوسط ما يرسو فيها من السفن وما يغادرها سنوياً ١٦٧ باخرة و ٨٥ سفينة شراعية كبيرة و ٥٥ الف سفينة وطنية من سفن البلاد و هي بغال و ما شوات (نوع من السفن كانت تسير في دجلة)، و مهايل (مفردها مهيلة و هي تسير في دجلة و الفرات حتى الآن و يعرفها العراقيون بهذا الاسم)، تقدم من بومبي و من سواحل الخليج الفارسي و من بغداد بدجلة^٢.

باخرة كوكرا:

جاء في يومية رفوبودا بتاريخ ١٩ نيسان ١٨٧٥ ان هذه الباخرة^٣ كان اسمها كوكرا (Gogra) وان في مجيئها الى البصرة اصطدمت بصخرة في خليج فارس فتضررت و انقسمت احدى جنبيتيها الى شطرين^٤.

١- ٧٣/ص ٨٥ ٢- ٢٣/ص ٢٧٨ ٣- أي باخرة نهريّة طويلة مع جنبيتين بثمن قدره خمسة و ستين الف روبية التي اشتراها مسعود بك من اندس (Indus) للحكومة. (نفس المصدر، ٢٣/ص ٢٩٥). ٤- ٢٣/ص ٢٩٥

(١٦)

تاريخ العرب - فيليب حتى

بيروت - ١٩٥٨م

مخابرة برترام توماس:

ولابد من اشارة خاصة الى مغامرة برترام توماس الشاب الانكليزي الجري الذي استطاع في شهر شباط من سنة ١٩٣١ أن يخترق الربع الخالي فكان أوّل من كشف عن أسرار منطقة تعدّ من المناطق الكبرى المجهولة، وقد ضارعه في مغامرته هذه سنت جون فليبي المعروف بالحاج عبدالله حين بارح الهفوف بجوار خليج العجم في ٧ كانون الثاني من سنة ١٩٣٢ فقطع الربع الخالي من الشرق الى الغرب في تسعين يوماً^٢.

في القرن السابع الميلادي:

وجاء القرن السابع للميلاد فاذا نحن أمام موجة جديدة هي آخر - الهجرات و قدجرت تحت راية الاسلام، و هنا تحطمت السدود أمامها فلم يقتصر فيضانها على أرض الهلال الخصيب هذا القوس الممتد من رأس الخليج الفارسي الى زاوية البحر المتوسط الشرقية الجنوبية بل تعداه وغمر مصر و آفريقية الشمالية و اسبانية و فارس و بعض انحاء من آسية الوسطى^٣.

١ - بارح الهفوف، فارقه، والهفوف، مدينة في الاحساء (أنظر المنجد في الاعلام).

٢ - ١٣/ص ٧ - ٣ - ١٣/ص ١٢

الدهناء:

وهي أرض رملية حمراء تمتد من النفود شمالاً الى الربع الخالي جنوباً بشكل قوس يتعد طرفاها الواحد عن الآخر أكثر من ستمائة ميل، وقد تميّز الجانب الغربي من الدهناء باسم الأحقاف وهي كئيبان مستطيلة من الرمال. وتطلق الخرائط القديمة على الدهناء اسم الربع الخالي وإذا هطلت أمطار الشتاء في نواحيها غنيت الأرض بالمراعى التي ينتابها البدو و ماشيتهم مدة الموسم التي تطول بضعة أشهر، غير أن تلك البقاع في الصيف خالية خاوية. ولم يجرأ قبل (برترام توماس)، أي أروبي على اختراق الربع الخالي - الأرض التي لا يملكها أحد في الجزيرة العربية. وليس هناك ذكر الى أن أحداً قد عبرها بالطائرة، وقد أتم توماس عمله في ثمانية وخمسين يوماً قطع الربع الخالي فيها من بحر - العرب حتى خليج فارس، وقد شاهد ظاهرة غريبة - الرمال المغردة - واكتشف بحيرة من المياه المالحة ظهر فيما بعد انها من متفرعات خليج - فارس جنوبي قطر^١.

المطر والهواء:

و قديع بعض المطر في أقاليم الجزيرة الوسطى من الغيوم المتبخرة عن سطح خليج فارس. و أمّا الهواء الرطب المنبعث من البحر - الأحمر فإن معظمه يجف قبل بلوغه منحدرات الجزيرة الشرقية الواسعة^٢.

موارد الدخل في البلاد:

و قد كانت في السابق مواسم الحج في الحجاز ومغاصات اللؤلؤ

في عمان ومنطقة خليج العجم لاسيما البحرين ومعادن الملح في بعض -
البقاع وتربية الجمال، موارد الدخل الرئيسية في البلاد^١.

الارض البحرية:

و جاء في النقوش الاسفينية ذكر «الأرض البحرية» وكان الرأى
السائد الى الآن انها الأغوار^٢ الواقعة الى الشمال من خليج العجم.
غير أن هناك نظرية جديدة تجعلها جزءاً من الجزيرة نفسها يشمل
شواطئ خليج العجم الغربية الى غاية جزيرة البحرين (دلمون قديماً)،
و ربما كانت الأراضي البحرية تشمل أيضاً النفود حتى حدود العقبة
على البحر الأحمر^٣.

واحة تيماء:

كانت واحة تيماء في شمال الحجاز على طريق عظيم قديم
يربط خليج العقبة والبتراء^٤ غرباً بخليج العجم شرقاً^٥.

الحاصلات المرغوبة:

... و الى هذه البلاد ترد الحاصلات الغالية المرغوبة فكان يرد
اللؤلؤ من خليج العجم والأفحاء والأنسجة والسيوف من الهند والحريز
من الصين والأرقاء والقرود والعاج و ريش النعام والذهب من الحبشة
وكانت جميعها تجد طريقها الى أسواق بلاد العرب^٦.

١- ١٣/ص ٢٧ ٢- النار ج أغوار وغيران، الكهف. ٣- ١٣/ص ٤٤
٤- قال ياقوت، البتراء، كأنه تأنيث الابتراء، موضع ذكره في غزوة النبي، (صلى الله
عليه وآله)، لبني لحيان. ٥- ١٣/ص ٤٩ ٦- ١٣/ص ٦٣

حملة من البصرة والكوفة:

و توجهت حملة من البصرة والكوفة فاحتلت خوزستان^١ (عيلام القديمة و هي سوزيانا من بعد و عربستان اليوم) سنة ٦٤٥ و توطدت قدم المسلمين في البحرين فاصبحت لهم مقرّاً ثالثاً من بعد البصرة والكوفة و أخذوا يتربصون الفرصة وهم فيها للغارة على ايران ثمّ ما لبثوا أن جرّوا منها حملة على اقليم فارس (بارس أى الوطن الفارسي الصميم) على شاطئ خليج العجم الشرقي^٢.

عمان:

و كانت عمان على ساحل الخليج الفارسي الشرقي قد دخلت في حوزة الاسلام منذ أيام الرسول و صدر الاسلام ولكن بالاسم فقط فتم الآن ادماجها بالفعل في المملكة الأموية^٣.

القرامطة:

وقد تمكّن القرامطة بزعامة أبي سعيد الجنّابي و هو في الأصل من دُعاة قيرمط نفسه أن يؤسّسوا سنة ٨٩٩ دولة مستقلة على شواطئ خليج فارس الغربي . و اتخذوا الأحساء مباءة تحصنوا بها و جعلوها قاعدة دولتهم و أصبحت هذه الدولة اساس قوتهم و مصدر الرعب للخلافة في بغداد^٤.

١- وهي من مقاطعات ايران اليوم و قاعدتها الاهواز. ٢- ١٣/ص ٢١٢

٣- ٢٣/ص ٢٧٢ ٤- ٢٣/ص ٥٣٥

الحك:

كان الحك من الاختراعات الخطيرة التي لها علاقة بهذه الحركة - الصليبية البحرية. والراجح أن الصينيين هم أول من اكتشف ما للابرة - المغناطيسية من طبيعة الاتجاه الى جهة معينة. ولكن المسلمين الذين سبق لهم في عصر متقدم أن تعاطوا التجارة ما بين الخليج الفارسي و بحار الشرق الأقصى كانوا أول من وضع ذلك الاكتشاف في حيز العمل اذا استخدموا الابرة في الملاحة^١.

الاعمال الحربية:

كان ييري رئيس^٢ وهو أمير بحر تركي من أصل مسيحي فيما يرجح قد قام ببعض الأعمال الحربية قبل سنان باشا^٣ على شواطئ الجزيرة العربية الجنوبية والشرقية، واحتل عدن سنة ١٥٤٧، ومسقط ١٥٥١، ونفذ حتى رأس الخليج الفارسي^٤.

السيادة البحرية التجارية في الخليج الفارسي:

و كان ظهور شركة الهند الشرقية البريطانية في أوائل القرن السابع عشر قد وضع العراق في مركز ستراتيغي على الطريق البري بين الشرق والغرب. ولم يأت آخر ذلك القرن حتى كان الانكليز

١ - ج ٣ / ص ٧٩١ ٢ - ييري (محيي الدين رئيس): ملاح عثمانى و رسام للخرائط، لعله من أصل يوناني. (المنجد في الاعلام). ٣ - سنان باشا: اسم عدة وزراء عثمانيين كان أكثرهم من أصل مسيحي. منهم خوجه سنان باشا: صدر أعظم. انتصر في بلاد الشام واليمن و مصر و تونس و حارب المجر. ت ١٩٥٦. (المنجد في الاعلام). ٤ - ج ٣ / ص ٨٣٧

قد فازوا على منافسهم البرتغاليين والهولنديين في التسابق على السيادة البحرية التجارية في الخليج الفارسي^١.

شاطى القرصنة:

و أمّا شاطى الممتد على الخليج الفارسي من الزاوية الجنوبية الشرقية من شبه جزيرة قطر جنوباً الى مسافة نحو أربعمائة ميل المعروف سابقاً بشاطى القرصنة فقد كان يخصّ شيوخ شاطى الهدنة^٢.

عبدالعزیز بن سعود:

و اذا استثنينا فترة قصيرة من استعادة النشاط في حركات الموحدين بدأت عام ١٨٣٣ فان هذه الحركة ظلت هادئة حتى بعثها مرة ثانية زعيمها الحالي عبدالعزیز بن سعود معيد الدولة الوهابية و منقذ سلطان أسرته. وقد بدأ عبدالعزیز سيرته مقصياً في الكويت ثم استطاع بعد ذلك في الربع الأول من القرن العشرين أن يختط لنفسه مملكة انتزعها من آل الرشيد في حائل وعائلة الشريف حسين في مكة. تمتد من الخليج الفارسي الى البحر الأحمر^٣.

النفوذ التجاري:

و بينما كان البريطانيون يثبتون مركزهم في الخليج الفارسي كان نفوذهم التجاري يتغلغل في البلاد ويتغلغل معه نفوذ سياسي وهكذا جرت البلاد الى محور الشؤون العالمية^٤.

١-٣٤/٣٤

٢-٣٤/٣٤ ص ١٧٢

٣-٢/٣٤ ص ١٧٥

٤-١/٣٤ ص ١٤٧

(١٧)

النظم الاسلامية- صبحي الصالح

بيروت- ١٩٦٥م

اتساع شبه جزيرة العرب:

ليس في خريطة العالم شبه جزيرة تضاهي شبه جزيرة العرب ضخامة واتساعاً، فهي أكبر من شبه جزيرة الهند، و مساحتها ثمانية أضعاف الجزر البريطانية وأربعة أضعاف فرنسة. فلاعجب اذا عادلت ربع أوروبا أو ثلث الولايات المتحدة.

وكان الفراعنة والأشوريون والفينيقيون يطلقون اسم العرب على أهل البادية في البقعة الممتدة بين الفرات في الشرق والنيل في الغرب، و يدخلون فيها- عدا بادية العراق والشام و شبه جزيرة سيناء - صحراء مصر الشرقية ما بين وادي النيل والبحر الأحمر.

أمّا اليونان القدامى فكانوا يعدون بلاد العرب جنوبي جزيرة- العرب بين خليج فارس والبحر الأحمر، فيجعلون الحبشة واليمن و ضفاف خليج فارس اقليماً واحداً يسمونه اثيوبيا- آسيا. ثمّ انتهى اليونان في عهد البطالسة الى اطلاق اسم بلاد العرب على الجزيرة كلّها، واصطلحوا على تقسيمها الى ثلاثة أقسام:

البادية Arabia Deserta و الحجرية Arabia Petra

و السعيدة Arabia Felix

وأقل ما يستنتج من ذلك ان بلاد العرب كانت تمتد في بقاع شاسعة

بين البحر الهندى فى أقصى الجنوب الى ما بعد دمشق فى أقصى الشمال، وما بين بحر فارس و نهر دجلة والفرات فى الشرق الى البحر الأحمر حتى النيل فى الغرب^١.

(١٨)

كتاب الشارقة - محمود يهجت سنان

بغداد - ١٩٦٧ م

المادة السادسة من تأسيس السلم الدائم بين الحكومة البريطانية وبين القبائل العربية:

إذا أراد العرب الأصدقاء ارسال رسول الى المقيم البريطانى فى الخليج الفارسى مع الملحقين اللازمين فلهم ذلك وهذا سيقى هناك لأجل اتمام أعمالهم مع الوكالة.

وان أرادت الحكومة البريطانية ارسال مندوب اليهم بالمقابلة فلها ذلك وهذا الرسول سيضع امضاه مع امضاء الزعيم فى ورقة - السجل العائدة للسفن و التى تحتوى طول السفينة وعرضها وحمولتها. و توقيع هذا الرسول يحدد كل سنة. وكل هؤلاء الرسل يكونون على حساب فريقهم^٢.

الفصل الثالث

مقتطفات من آثار المستشرقين

(١)

المرآة الوضیة- كر نیلیوس فان دیک (ت-١٣١٣ هـ)

بیروت- ١٨٨٦ م

الفصل الرابع فی بلاد العرب:

ان العرب یسمّون بلادهم جزيرة العرب وهی فی الحقیقة شبه جزيرة. و یحدّها من الشمال فلسطين و بعض سوريا والجزيرة. و من الشرق الجزيرة والعراق العربی و بحر فارس و یقال له أيضاً خلیج- العجم و بعض بحر الهند. و من الجنوب ما بقی من بحر الهند المذکور. و من الغرب بوغاز باب المندب والبحر الأحمر و یقال له بحر القلزم و بوغاز السوویس و بعض الشام^١.

الیمن:

أمّا الیمن فهی تلی شطّ بحر القلزم من جنوبی تهامة الی باب-

المنذب. و من ثمّ تلى شطّ بحر الهند الى مدخل خليج العجم. و من ثمّ
تتبع شطّ هذا الخليج الى حدّ البحرين^١.

المعادن والاحجار الكريمة:

و أمّا معادن بلاد العرب فقد قلت في هذه الأيام، مع أنّها كانت
كثيرة في الزمان القديم، و كان في اليمن كثير من معادن الذهب والفضة،
و كان أهلها يفتخرون بذلك على غيرهم. و الآن في بعض الأماكن معادن
حديد و نحاس و رصاص و حجر الجَزَع و العقيق اليمنى في اليمن،
و اللؤلؤ في خليج فارس بنواحي عمان و البحرين. و لاشكّ أنّ في
بلاد العرب معادن كثيرة الى الآن لم تُكشَف و لاسيّما في نواحي طور-
سينا^٢.

القطيف:

و من الأحسَاء على شطّ خليج العجم القطيف و هناك مغاصّ
للؤلؤ و نخيلها دون نخيل الأحساء و بينهما مسيرة يومين و هي عن البصرة
مسافة ستة أيام و بينها و بين كاظمة أربعة أيام. و بقربها في خليج العجم
جزائر البحرين بها مغاوص لؤلؤ ليس مثلها في العالم أمّا كاظمة فعلى
شطّ خليج العجم الى الجنوب من الأبلّة و ربّما تُحسب من العراق
و هي التي ذكرها صاحب البردة^٣ بقوله:

١- ص ٢١٣ ٢- ص ٢٣٥، ٢٣٦ ٣- وهو البوصيري؛ (محمد بن سعيد،
شرف الدين) (١٢١٣-١٢٩٥)؛ ولد في بوصير. شاعر عربي، بربري الأصل. محدث
و خطاط ماهر. له قصيدة «البردة» (أنظر المنجد في الاعلام).

أَمْ هَبَّتِ الرِّيحُ مِنْ تِلْقَاءِ كَاظِمَةٍ
وَأَوْمَضَ الْبَرْقُ فِي الظُّلْمَاءِ مِنْ اضْمِ ١

الفصل الخامس في بلاد فارس الغربية وهي مملكة إيران:
اعلم أن بلاد العجم في هذه الأيام مقسومة إلى عدة أقسام منها
مملكة فارس و أفغانستان أو كابل و بلوخستان^٢.

أمّا مملكة إيران فهي القسم الغربي منها و تسمى أيضاً بلاد
فارس نسبةً إلى قسم من أقسامها. و هذه المملكة يحدّها شمالاً بعض
أرمينية و كرجستان و بحر الخزر و بعض بلاد التتر المستقلة. و شرقاً
أفغانستان و بلوخستان. و جنوباً بحر الهند و خليج فارس. و غرباً خليج-
فارس و العراق العربي و كردستان و بعض الجزيرة^٣.

فارس و كرمان:

السادس فارس و هو مايلي الشمال الشرقي من خليج فارس.
والسابع كرمان و هو بين فارس من جهة الغرب و بلوخستان و أفغانستان
من جهة الشرق و يلي بعض خليج فارس و بعض بحر الهند^٤.

نهر طاب:

و نهر طاب مخرجه في الجبال من غربي شيراز و هو يصب في
خليج فارس و طوله نحو ١٨٥ ميلاً و فيه يقول بعضهم:
مَا طَابَ لِي قَطُّ عَيْشٌ
إِلَّا عَلَى نَهْرِ طَابِ

١- اضم؛ بالكسر ثم الفتح و ميم، قال ابن السكيت؛ اضم، واد يشق الحجاز حتى
يفرغ في البحر (معجم البلدان). ٢- ص ٢٤١، ٢٤٢ ٣- و في الاصل،
بلوخستان، بالجيم (أنظر المنحد في الاعلام). ٤- ص ٢٤٦ ٥- ص ٢٤٧

نهر قارون^١:

و هو الذي يخرق بلاد خوزستان و يصبُ في رأس خليج فارس من ستة أفواه. وهذا النهر يجتمع من التقاء نهرين أحدهما من جهة الغرب هو نهر اولاي المشار اليه في نبوة دانيال الذي كان يجري على باب شوشان قسبة عيلام. والأنهر التي تصبُ في بحر الخزر صغيرة لقرب الجبال من شط البحر^٢.

هواء مملكة ايران:

و أمّا هواء مملكة ايران فمختلف جداً وهو في نواحي بحر الخزر رطب في الغاية سريع الانقلاب من الحرّ القادح الى البرد القارس. و لذلك يكثر هناك داءُ المفاصل والاستسقاء و أمراض العينين. و أمّا الجهات المتوسطة فلاجل ارتفاعها يشتدّ البرد فيها في فصل الشتاء. و لكثرة صحاريها يشتدّ الحرّ في الصيف فلا تقيم الأهل في المدن اذا أمكنهم الخروج منها. و يكثر مرض الحمّى في نواحي اصفهان في أواخر الصيف و أمّا في همذان و شيراز فالهواءُ جيّدٌ دون سائر المملكة. و أمّا نواحي خليج فارس و بحر الهند فهي شديدة الحرّ و تكثر فيها الريح السموم^٣.

جبل العارض:

و جبل العارض، و هو ممتدّ شمالاً و جنوباً، و طرفه الجنوبي

١- ويقال كارون؛ أكبر أنهار ايران الجنوبية. ينبع في مقاطعة خوزستان (انظر

المنجد في الاعلام). ٢- ص ٢٥٥ - ٣- ص ٢٥١

متصل ببلاد اليمن بقرب صعدة، و من ثمّ يمتدّ شمالاً الى قرب خليج -
العجم، وعلى هذا الجبل مدينة هجر واليمامة، و فيه نخيل كثيرة و
عيون جارية^١.

(٢)

الحضارة الاسلامية - آدم متز (ت - ١٣٣٥ هـ)

القاهرة - ١٩٥٧ م

المراكب الصينية:

أمّا المراكب الصينية فكانت أكبر مراكب المشرق، و لهذا
لم تكن تستطيع اجتياز ما يجتازه غيرها من مضائق خليج فارس. و كان
مقدار ما يؤخذ منها من المَكُوس^٢ في موانئ ملبار يبلغ عشرة أضعاف
ما يؤخذ من غيرها و كانت ضخامتها الزائدة تثير تعجب أهل كانتون^٣
في القرن الثامن الميلادي^٤.

مبدأ البحر الفارسي:

و يعتبر البحر يتون الاسلاميون عدناً مبدأ البحر الفارسي و يقولون
انّ هذا البحر يحيط ببلاد العرب حتّى يصل الى خليج فارس و ينتهي

١ - ص ٣٢٣ ٢ - المكوس جمع المكس، ما يأخذه أعوان الدولة عن أشياء
معينة عند بيعها أو عند ادخالها المدن . ٣ - كانتون أو كوانغ تشيو
Canton، مدينة في جنوب شرقي الصين ١,٨٤٥,٥٥٥ ن. عاصمة كوانغ تونغ (المنجد
في الاعلام). ٤ - ص ٢٣/٢٣٣، ٢٢٢، ٢٢٣

على مقربة من المكان الذي يتبدى^١ عنده بلوخستان^١، أمّا بعد ذلك فكانوا يعتبرونه من المحيط الهندي. وكانت الملاحة ميسورة في هذين البحرين في موسمين، فاذا هدا أحدهما هاج الآخر، وانقلب^٢.

(٣)

بلدان الخلافة الشرقية - كي لسترنج (ت-١٣٥٢هـ)

بغداد - ١٩٥٤ م

اصل كلمة العراق:

و للاثرى هر سفلد، رأى في أصل كلمة العراق و معناها نشره في مجلة لغة العرب (٤: ٤١١-٤٤٣)، رأينا أن نجمه استكمالاً للفائدة ان العراق معرب لفظ ايرك الايراني و معناه البلاد السفلى أو الجنوب و كانت أنحاء واسط الى خليج فارس عائدة الى هذا القسم من ديار الدولة الساسانية. و في مفاتيح العلوم للخوارزمي و تاريخ حمزة الاصفهاني: ايران العراق. و لاجرم أنها غلط. و الصواب - ايرك (بالكاف الفارسية) ولكنهم لم يعرفوا معنى ايرك و ألفوا لفظة ايران، فصحفوا ايرك بايران، كما أن ابدال الهمزة من العين أمر شائع. وجاء في نص الأفتا كلمة «ايرانستان» و هو اسم كورة واقعة بين فيروز آباد و خليج فارس. و كان يجب أن تقرأ ايراكستان (بالكاف الفارسية) و ما ايراكستان الا العراق^٣.

١ - ويقال بلوجستان، و هي مقاطعة تتقاسمها ايران و الباكستان. تقع في جنوب شرقي ايران و صحراء كرمان و على حدود السند و البنجاب الغربية. (أنظر المنجد

في الاعلام). ٢ - ٢٣/ص ٤٣٥ ٣ - ٣/ص ٤١

شط العرب:

ومن اقتران النهرين^١ يتكوّن نهر يعرف بشطّ العرب، كان يجري حينذاك في مجرى عريض أى في فيض يصبّ في خليج فارس^٢.

الفيض المتكوّن من اقتران مياه دجلة والفرات:

والفيض العريض المتكوّن من اقتران مياه دجلة والفرات، يبلغ مئة ميل طويلاً، وهو يبدأ من فم نهر أبى الأسد و يصبّ في خليج فارس عند عبّادان. وقد عرف هذا الفيض أيضاً بدجلة العوراء و بفيض البصرة. و سمّاه الفرس بهمن شير وهو يعرف اليوم بشطّ العرب. و يدركه المدّ والجزر من خليج فارس حتّى رأسه عند المّدّار و عبّدسى^٣ شمالاً. و يدرك المدّ أنهار البصرة العديدة وأنهار الرى فى شرق الفيض و فى غربه ثم يجزر منها. و تقع البصرة، ثغر العراق التجارى الكبير، على طرف البادية على بعد قليل من غرب الفيض. و كانت السفن تبلغه من البصرة بنهرين. و فى شمال البصرة و جنوبها أنهار كثيرة تحمل مياه البطائح السفلى الى دجلة العوراء. و كان يصبّ فى الجانب الشرقى من الفيض أنهار أخرى كثيرة. هذا الى نهر محفور يقال له نهر بيان على نحو من ثلاثين ميلاً فوق عبّادان، يصل فيض دجلة بفيض دجيل (نهر كارون)، و دجيل ينحدر من اقليم خوزستان و يصبّ فى خليج فارس عند سليمانان^٤.

١- و هما الفرات و دجلة ٢- ص ٤٢ ٣- ذكره حمزة فقال: و هو تعريب أفد اسهى، و هو اسم مصنعة كانت برستاق كسكر خربها العرب وبقى اسمها على ما كان حولها من العمارة. (أنظر يا قوت). ٤- ص ٦٤

البصرة:

والبصرة، على نحو اثني عشر ميلاً من فيض دجلة في خط مستقيم. وقد شق إليها من دجلة نهران: نهر معقل من الشمال الشرقي وتأتية السفن - النازلة من بغداد، ونهر الأبلّة وتسير فيه السفن من البصرة نحو الجنوب الشرقي فتخرج الى خليج فارس عند عبّادان^١

الابلة:

كان اسم الأبلّة باسمها اليوناني (Apologos)، معروفاً في المئة - الرابعة قبل الميلاد. فقد ذكره نيارخس (Nearchus)، البحار الاقريطشي وقد كان قائداً لأسطول الاسكندر الكبير. واشتهر برحلته البحرية التي طالت خمسة أشهر. و قال فيها ان هذه المدينة مستودع تجارات خليج فارس^٢.

عبّادان:

وما زالت عبّادان^٣ قائمة ولكنها الآن على فيض دجيل تبعد عن ساحل خليج فارس الحالي أكثر من عشرين ميلاً. إذ أن البحر قد انحسر الى هذا المدى بفعل دلتا النهر العظيم^٤.

١- ص ٦٥ ٢- ص ٦٨ ٣- اشتهرت عبّادان في العصر الحديث بكونها تنتهي فيها أنابيب النفط الايراني الممتدة من مسجد سليمان اليها مسافة ١٣٧ ميلاً. و بعد ان كانت عبّادان قرية اصبحت بلدة آهلة بسبب مصافي النفط المنشأة فيها. و صارت ميناء كبيراً تؤمه السفن ولا سيما حاملات النفط (نفس المصدر، ص ٧٠). ٤- ص ٧٥

مياه الاهواز:

ومياه الاهواز التي في جنوبي اقليم خوزستان كانت تنصرف في المئة الرابعة (العاشرة) الى خليج فارس في انهار تنحدر جنوباً من الدورق و تصب في البحر عند باسيان. وكان قرب باسيان جزيرة دورقستان.^٢

نهر كارون:

و نهر كارون يؤلف هنا عدوة كبيرة و ينثنى راجعاً و ذلك بين منبعه في الجبال التي في غرب اصفهان و موضع في شمال تسمر و منها ينحاز أخيراً نحو الجنوب فينحدر الى خليج فارس.^٣

طرق اقليم فارس:

تشعب طرق هذا الاقليم كلها من شيراز. و من الاوفق أن نبدأ بالطرق الذاهبة الى ساحل البحر.^٤ فان سيراف و جزيرة قيس ثم جزيرة هرمز، وقد اوضحت كل واحدة منها بالتعاقب أهم فرضة على خليج فارس، كانت الطرق تؤدى اليها، على نحو ما هي عليه اليوم طرق القوافل و البريد المنحدرة الى بوشير التي بلغت اليوم شأ و هرمز في القديم.^٥

هرمز القديمة:

أمّا هرمز القديمة، أي هرمز التي في البر، فهي تبعد نحو بردين أو مرحلة نصف يوم من ساحل البحر، على خليج من بحر فارس يسمى-

١- و هو البحر الفارسي. ٢- ص ٢٧٧ ٣- ص ٢٧٩ ٤- والمقصود

هنا، ساحل البحر الفارسي. ٥- ص ٣٣٣

الجبير على مافي الاصطخري «لا يدخل فيه السفن من البحر» وما زالت خرائب المدينة ترى في موضع يقال له اليوم مَنَاب^١ و اسمها الدرج مناو. وكانت هرمز القديمة في المئة الرابعة (العاشرة) مجمع تجارة كرمان وسجستان و في الأزمنة الأخيرة، لمآبنيث هرمز الجديدة في الجزيرة، حلت محل قيس مثلما حلت قيس محل سيراف قبلاً. وأصبحت أجل^٢ فرضة تجارية في خليج فارس.

(٤)

عجائب البحر ومحاصيله التجارية - ب. ل. سموندس الانكليزي
بيروت - ١٨٩١م

مغاص اللؤلؤ في خليج فارس:

و أمّا المغاص الشرقي الثاني فهو الواقع في الخليج الفارسي^٣ وقد ذكر الكولونل بلي في تقرير رسمي رفعه الى الحكومة في يومياى سنة ١٨٤٣م ان المجار اللؤلؤى منتشر على مدى السواحل الغربية من الخليج^٤ المذكور الا قليلاً.

القوارب العاملة:

ومعظم القوارب^٤ العاملة في مغاص الخليج الفارسي انما هي خاصة بتجار اللؤلؤ من الهنود وغيرهم من سكان الثغور الذين يقرضون الغواصين الأموال حين عطلتهم^٥.

١ - Minab - ٢ - ص ٣٥٦ - ٣ - وهو الخليج الفارسي .

٤ - القارب ج قوارب، السفينة الصغيرة. ٥ - ص ٤٠٤ .

الدخل السنوي:

وقد تقدّرت قيمة المستخرج من هذا المغاص بأربع مائة ألف ليراً فى السنة على أنّ هذا التقدير متّفق عليه بآراء هُو تيلوك و آلستد وغيرهما من الثقات بل انّ الكولونل پلى صادق عليه منذ عهد قريب لأنّه ذُكر عن الدخل السنوى هكذا من غواصى البحرين مائتى ألف ليراً و من الغواصين الآخرين الذين من الثغور العربيّة و يشتغلون فى الخليج الفارسى و هم غير أهل البحرين أيضاً مائتى ألف ليراً أيضاً فالجملة أربع مئة ألف ليراً^١.

(٥)

الجغرافية العمومية - ج. س. بيكوك

مصر - ١٩٢٢م

البصرة:

تغر على شط العرب على نحو ١١٣ كيلومتراً من مصبّه ولها تجارة عظيمة مع بغداد بطريق النهر و بالسكّة الحديد، ويؤمها كثيرة من السفن التجارية الآتية من الخليج الفارسى. و هى واقعة فى اقليم غير صحى لكثرة ما به من المستنقعات. و أهمّ صادراتها الشعير والبلح^٢.

سلطنة الكويت:

تمتدّ على ساحل الخليج الفارسى. و الكويت ثغر مهمّ و هى العاصمة. و تصدر الخيل واللؤلؤ والبلح. و تتجر مع داخلية البلاد

١ - ص ٤٠٥ ٢ - البلح : ثمر النخل قبل أن ينضج. ٣ - ١٣ / ص ١٠٢

ولذلك ينتهي عندها كثير من طرق القوافل^١.

اللؤلؤ:

يستخرج اللؤلؤ من عدة أنواع من الأصداف و خصوصاً ذات-
المجار وأكثر صيده في بحار المنطقة الحارة ومن البحر الأحمر عند
مُصَوَّع^٢ و أحسنه عند مَكْسَر^٣.

و توجد اللؤلؤة في الجزء الداخلي من الصدفة و هي تتكوّن في-
الأصل من مادة تفرز و تتراكم حول حشرة طفيلية صغيرة أو حول جزء
من الفضلات و أهم الجهات التي يصاد منها اللؤلؤ هي الخليج الفارسي
و خليج منّار^٤ و جزائر سولو و جزائر ملقا و بوغاز توريز و الشواطئ أ
الشمالية الغربية من استراليا، و ترسل فلسطين اللؤلؤ الصناعي إلى
مصر^٥.

(٦)

منتخبات من آثار الجغرافيين - ر. بلاشر
بيروت - ١٩٣٢ م

من عجائب بحر فارس:

و من عجيب أمر بحر فارس ما يراه الناس فيه بالليل من أنّ
الأمواج اذا اضطربت و تكسّرت بعضها على بعض انقذت منه النار

١ - ج ١/ص ١٥٧ ٢ - مصوع؛ مرفأ في شمال شرقي اثيوبيا (اريشرا) على
البحر الاحمر ١٦٥٥٥ (المنجد في الاعلام). ٣ - ويقال المكسر، بضم الميم،
و هو من أعمال المدينة (أنظر ياقوت). ٤ - Mannar ٥ - ج ٣ /
ص ٢٣٤

يُخَيَّلُ إِلَى رَاكِبِ الْبَحْرِ أَنَّهُ يَسِيرُ فِي بَحْرِ نَارٍ.

البحر الأعظم:

ثمّ البحر الأعظم في جنوب الربع المسكون متّصل بالبحر- المحيط الشرقيّ مسمّى بما يوازيه في الساحل من الممالك او حصل فيه من الجزائر. فيأخذ من بحر الصين الى الهند الى الزنج. ساحله من جانب الشمال ليس بمعمور و من الجنوب غير معلوم لم يقف عليه أحد من ركبائه ولم يخبر بشيء منه سكّان الجزائر و يدخل في هذا البحر في حدّ الشرقيّ أغباب^٢ و السنة^٣ و خلجان معروفة و أعظمها خليج- فارس التّذي على شرقيّ مبدئه أرض مكران وعلى غربيّه أرض عمان^٤.

(٧)

الجغرافيا والسيادة العالمية- جيمس فيرجريف

مصر- ١٩٥٦م

استخدام القوارب:

استخدم الانسان في أوّل الأمر أبسط أنواع العائمات الطوّافة المصنوعة من القصب و الغاب والأعشاب ثمّ تدرج منها الى استعمال القرب لأنّها أقدر على الطفو من غيرها ثمّ توصل الانسان أخيراً الى استخدام القوارب الخفيفة. وبفضلها غامر التجار الباليون حوالى عام

١- ص ١٥٢ ٢- الغب ج أغباب وغبوب و غبان، الداخل من ماء البحر حتى يعمن في البر و يكون ذلك في حين المد. ٣- اللسان ج السنة و السن و لسن ولسانات، آلة النطق والذوق والبلع وعند الجغرافيين، حرف من أرض سهلة داخل في البحر. ٤- ص ٢٤٥، ٢٤١

(٣٥٥٥ ق. م). وخرجوا بها الى مياه الخليج الفارسي الهادئة^١.

مزايا البحر المتوسط:

ويشارك البحر المتوسط في هذه المزايا البحر الأحمر والخليج الفارسي ولكنه يبرزها جميعاً في مساحته الواسعة وينفرد دونها بمزايا لم تتوافر لأى من البحرين ذلك ان شواطئة على العموم أكثر خصباً ولا تنقصها المرافي الطبيعية الجيدة^٢.

الخليج الفارسي والمحيط الهندي:

أمّا الخليج الفارسي والمحيط الهندي فقد جدت عليهما ظروف جديدة اذ خلا الجو فيهما للاساطيل العربية من كل منافس لها، وقد كان لانتشار الحكم العربي في أول الأمر في مساحة واسعة تمتد من شواطئ المحيط الأطلسي الى البحر المتوسط و الى الخليج الفارسي والبحر الأحمر و الى المحيط الهندي كما كان للسيطرة العربية على مفايح الطرق بين الشرق والغرب البرية منها والبحرية، أكبر الأثر في أن يحترف العرب التجارة من أى نوع كانت، وهكذا أصبحت سيلان في القرن الثامن مركزاً للتجارة العربية على الرغم من أنها لم تخضع قط لحكم عربي^٣.

(٨)

دليل الخليج (القسم التاريخي) - ج. ج. نوريمر
الدوحة - ١٩٦٨ م

الموقف العام في سنة ١٦٠٠ - مكانة هولندا:

ولم يكن الهولنديون بعد - في سنة ١٦٠٠ - قد ظهروا على مسرح الأحداث في الخليج الفارسي، لكن نجاحهم في نضالهم الطويل من أجل الاستقلال عن اسبانيا شجعهم وصرّف انتباههم الى جزر الهند الشرقية، ووضعت أسس الشركة الهولندية للهند الشرقية التي لم تؤسس بالفعل الا في سنة ١٦٠٢ في أمستردام سنة ١٥٩٥، وفي ١٧٩٦ و ١٧٩٧ جاءت الى الهند بوادر النعمة التي ستحل بالبرتغاليين وجشعهم في صورة سفينتين من سفن هولندا^١.

حالة البرتغاليين والاسبان ١٦٠٠-١٦١٦:

امّا نفوذ البرتغاليين في الشرق - وقد كان يمثل نفوذ اسبانيا و نفوذ البرتغال معاً كما أشرنا - فقد كان آخذاً في التناقص والاضمحلال و في سنة ١٦٠٤ - حين قام تكسير (Teixeira)، برحلته مصعداً في الخليج - الفارسي - كان البرتغاليون في وضع سيئ على طول الساحل الفارسي نتيجة الغارات المتكررة التي كانت تقوم بها سفنهم، كما أنّ سفنهم التجارية كانت أعجز من أن تحمل لهم الامدادات الكافية هناك، وكانت نخيلة^٢ ورج^٣، بالذات عن المناطق التي تحمل لهم عداً لاشك فيه،

ولكن كان باقياً لهم شيء من النفوذ لا يزال، وكانت قوارب الوطنيين التي تجرى من ريشههر^١ - Rishahr - الى رنج، لا بد لها من الحصول على اذن منهم^٢.

الرياح:

لا شك أن الرياح السائدة التي تهب على الخليج الفارسي هي الشمال أي الشمالية الغربية، وهي كما ذكرنا تطف الجوف في فترة من الموسم الحار وفي شهور مايو و يونيو و يوليو عند ما تهب الشمال بانتظام تعرف باسم «البارح^٣» وينقسم وقتها الى قسمين، الفترة الاولى تستمر عشرين يوماً تسمى بارح الورد و تستمر الفترة الثانية أربعين يوماً وتعرف باسم بارح المشمس ويعتقد الأهالي ان عدم هبوب البارح يتبعه حتماً ندرة المطر في فصل الشتاء التالي ويوجد فعلاً من البيانات المدونة ما يؤيد هذه النظرية^٤.

مصايد اللؤلؤ واصداف اللؤلؤ في الخليج^٥:

أقدم المراجع مقال كتبه الكولونيل د. ولسون في J. R. G. S. الجزء الثالث - مقال الكولونيل ل. بيلي في Tn. Bo. G. S. جزء ٢٨ - مقال كابتن ا. ل. دوراند في تقرير ادارة الخليج الفارسي سنة ١٨٧٧ - ١٨٧٨ - مقال كولونيل ا. موكلر نفس التقرير سنة ١٨٨٥ - ١٨٨٦ - دليل

١ - ذكره حمزه فقال: هو مختصر من ريو أردشير، و هي ناحية من كورة أرجان (أنظر ياقوت).

٢ - ج ١/ص ٢٣ ٣ - البارح ج بوارح: الرياح الحارة.

٤ - ج ٦/ص ٣٠٢٧ ٥ - المراد من الخليج هنا، الخليج الفارسي.

الخليج الفارسي سنة ١٨٩٨. كان كولونيل موكلر أول من درس النواحي -
الفنية في تجارة اللؤلؤ- ونجد الاحصاءات في التقارير السنوية الادارية
والتجارية في مكتب المقيم في الخليج الفارسي^١.

الباب الثاني

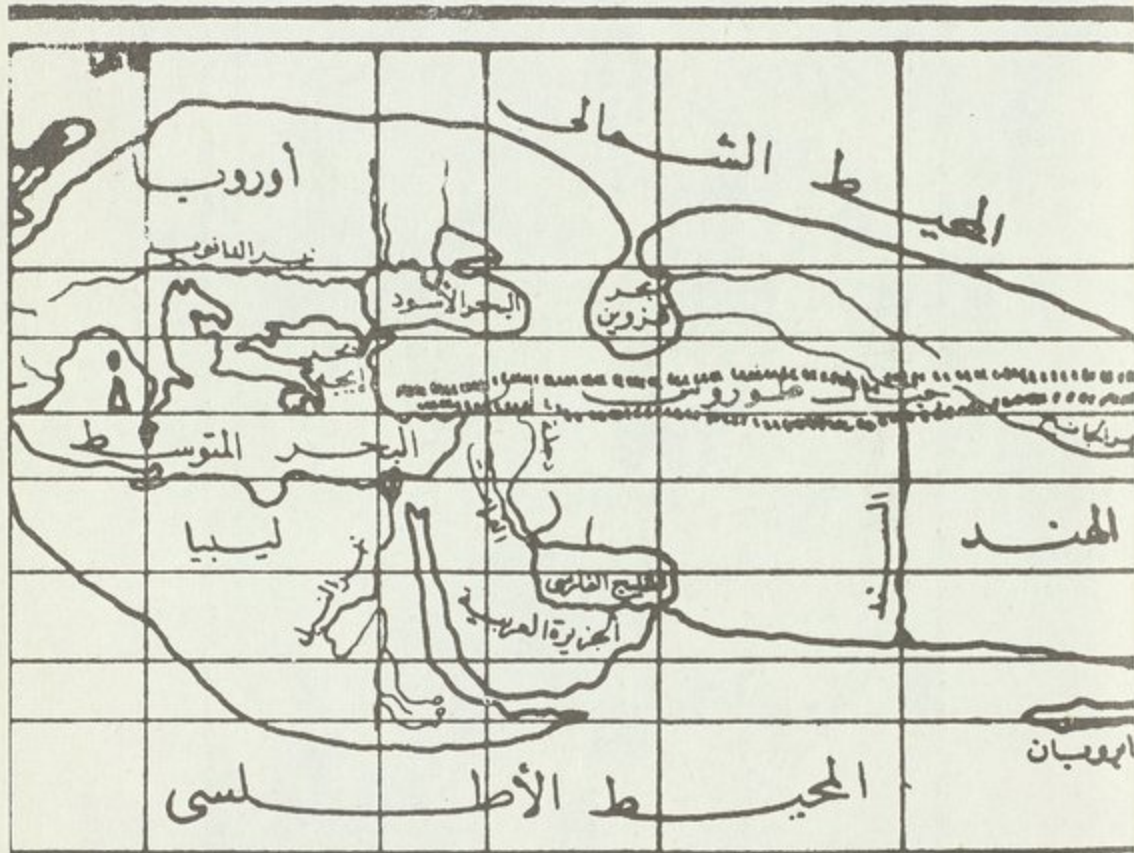
الخليج الفارسي
في الخرائط

الفصل الأول

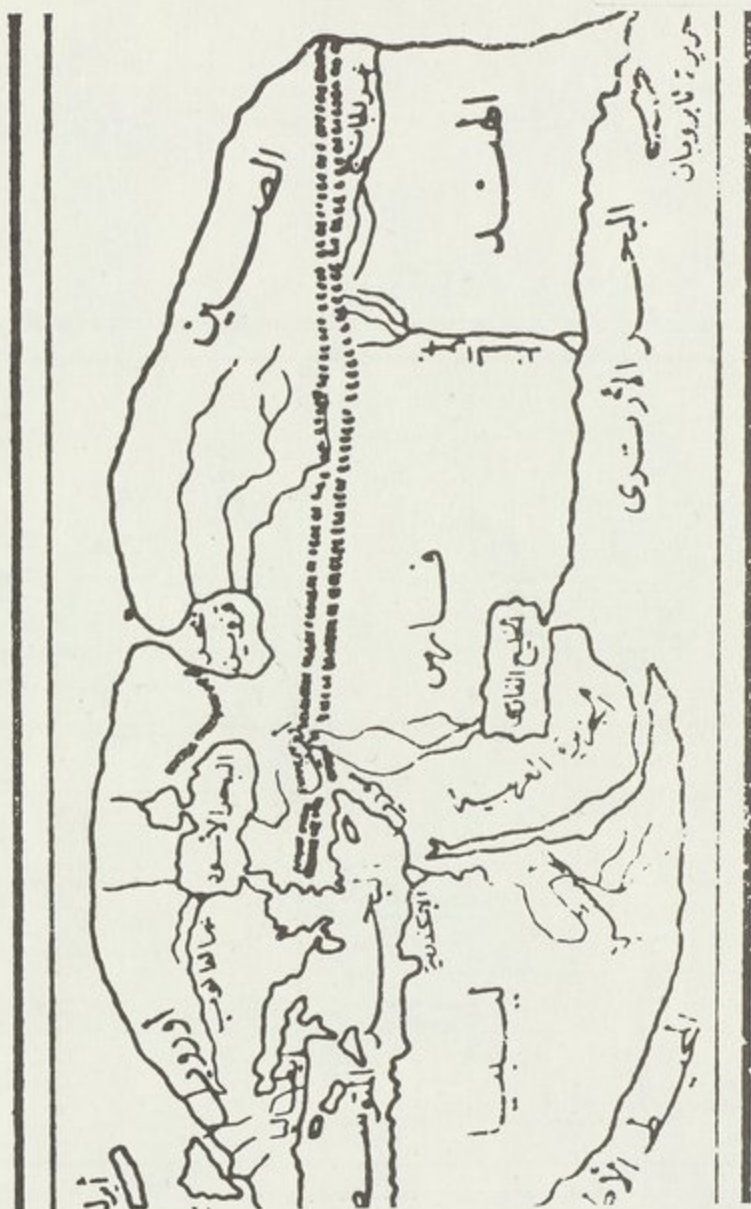
الخليج الفارسي في خرائط العالم وآسيا

(١)

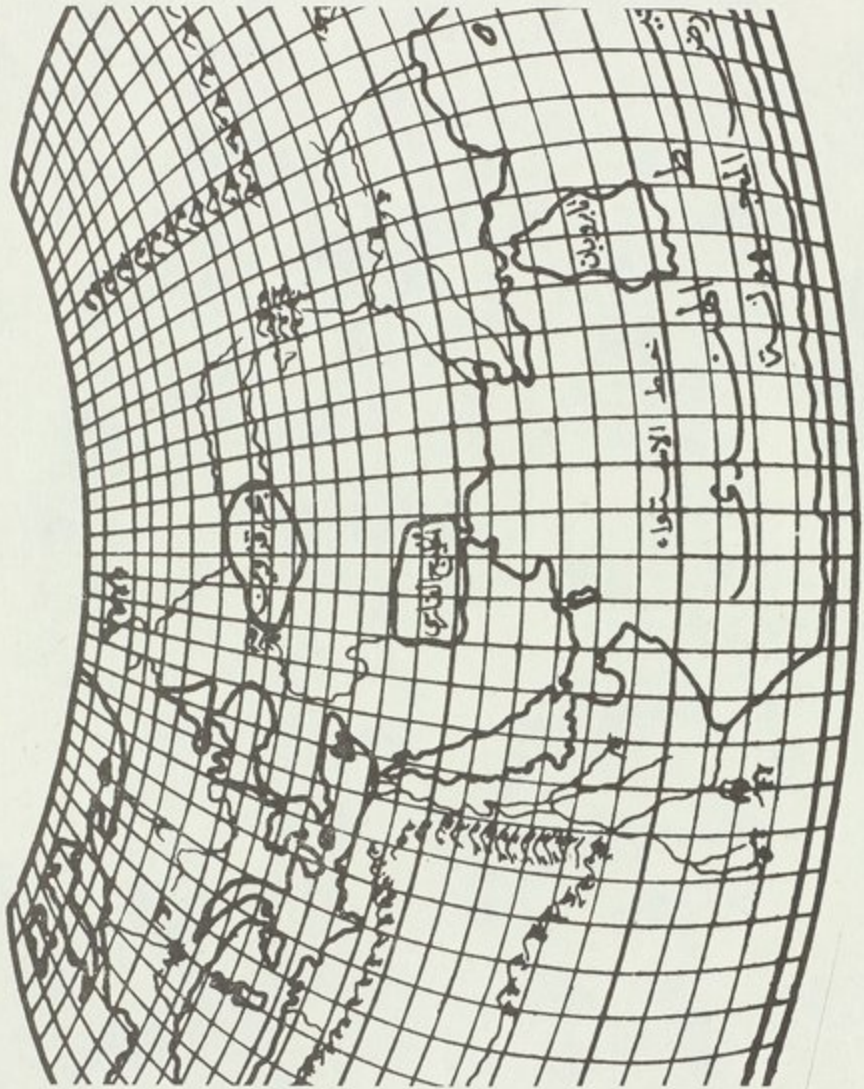
خرائط العالم



الخليج الفارسي في خريطة العالم لارا توستينس (Eratosthenes)،
(٢٧٥؟-١٩٤؟ ق. م)، نقلت عن كتاب «علم الخرائط»، تأليف الدكتور
عبدالكريم صبحي، القاهرة-١٩٦٦ م.

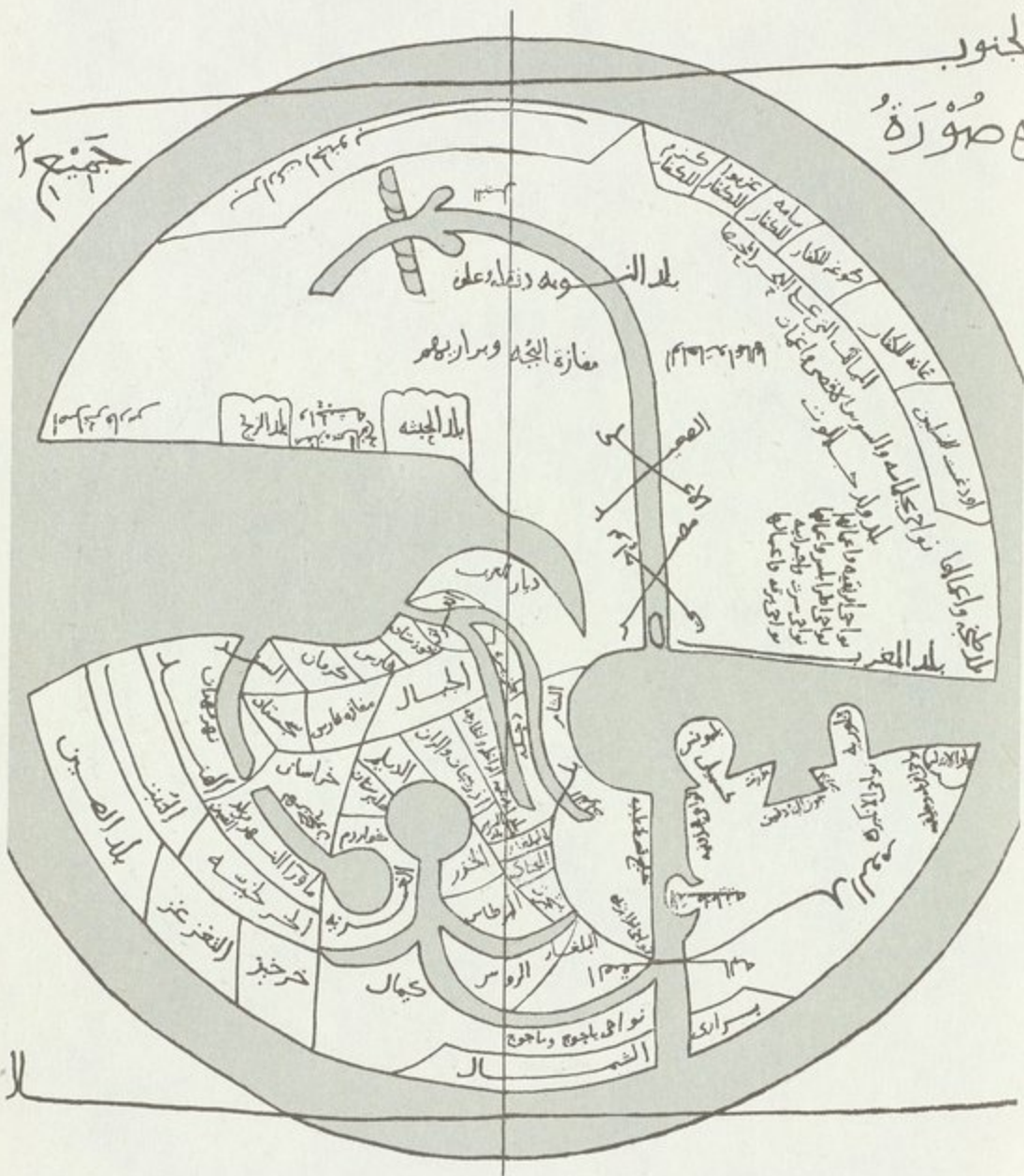


الخليج الفارسي في خريطة العالم لاسطرابون (Strabon) (٤٥٨ق.م - ٢٥٨م)،
 نقلت عن كتاب «علم الخرائط»، تأليف الدكتور عبد الكريم صبحي،
 القاهرة. ١٩٦٦م.

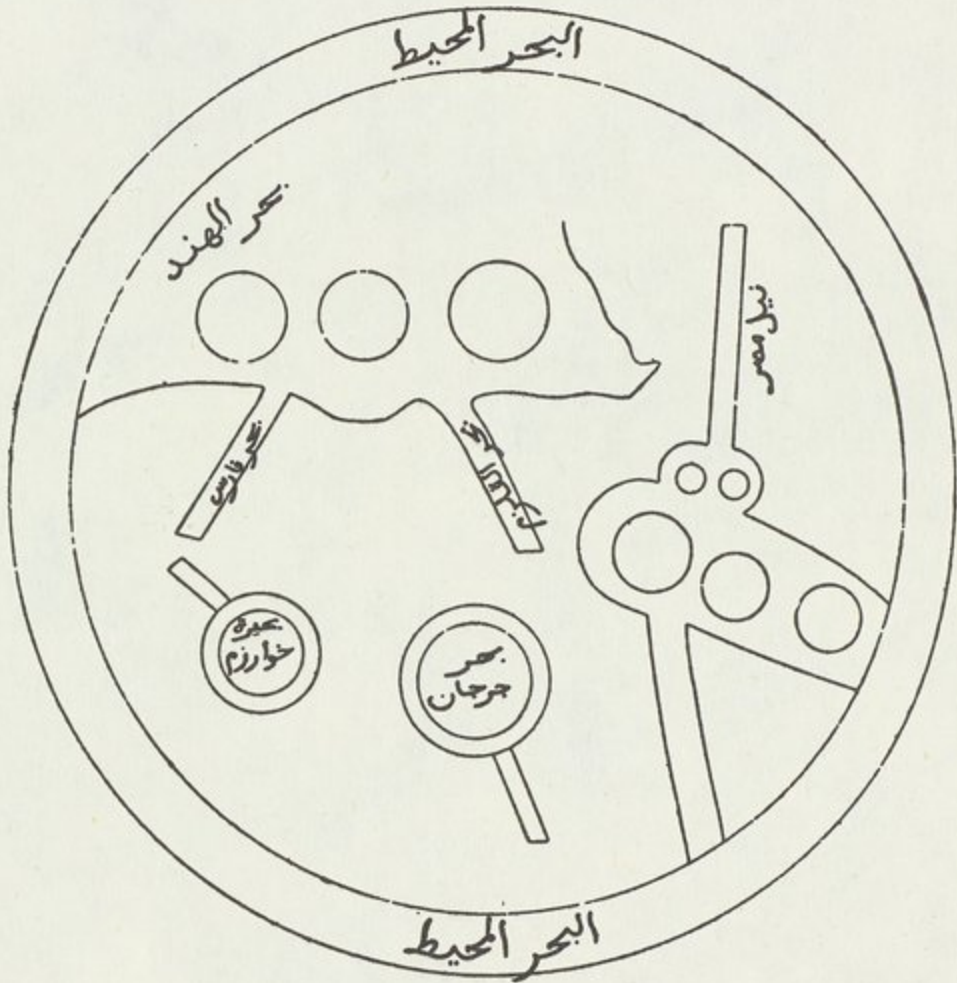


الخليج الفارسي في خريطة العالم لبطلميس (Ptolémée)، (٩٠-١٦٨م)،
 نقلت عن كتاب «علم الخرائط»، تأليف الدكتور عبدالكريم صبحي،
 القاهرة. ١٩٦٦م.

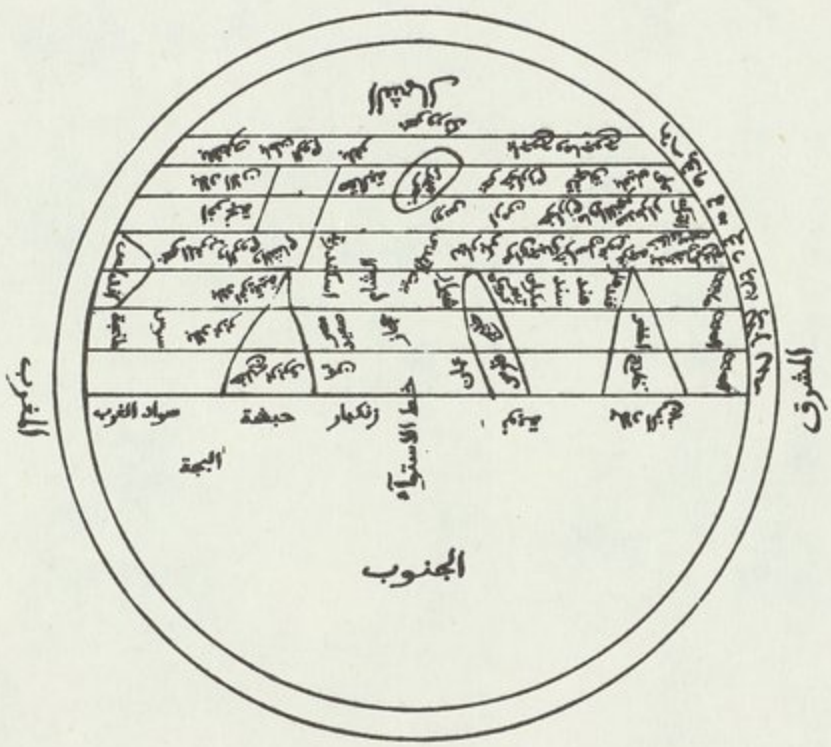
جميع



بحر فارس في خريطة العالم لابن حوقل، (....-٩٧٧م)، نقلت عن كتابه «صورة الارض»، دارمكتبة الحياة، بيروت؟



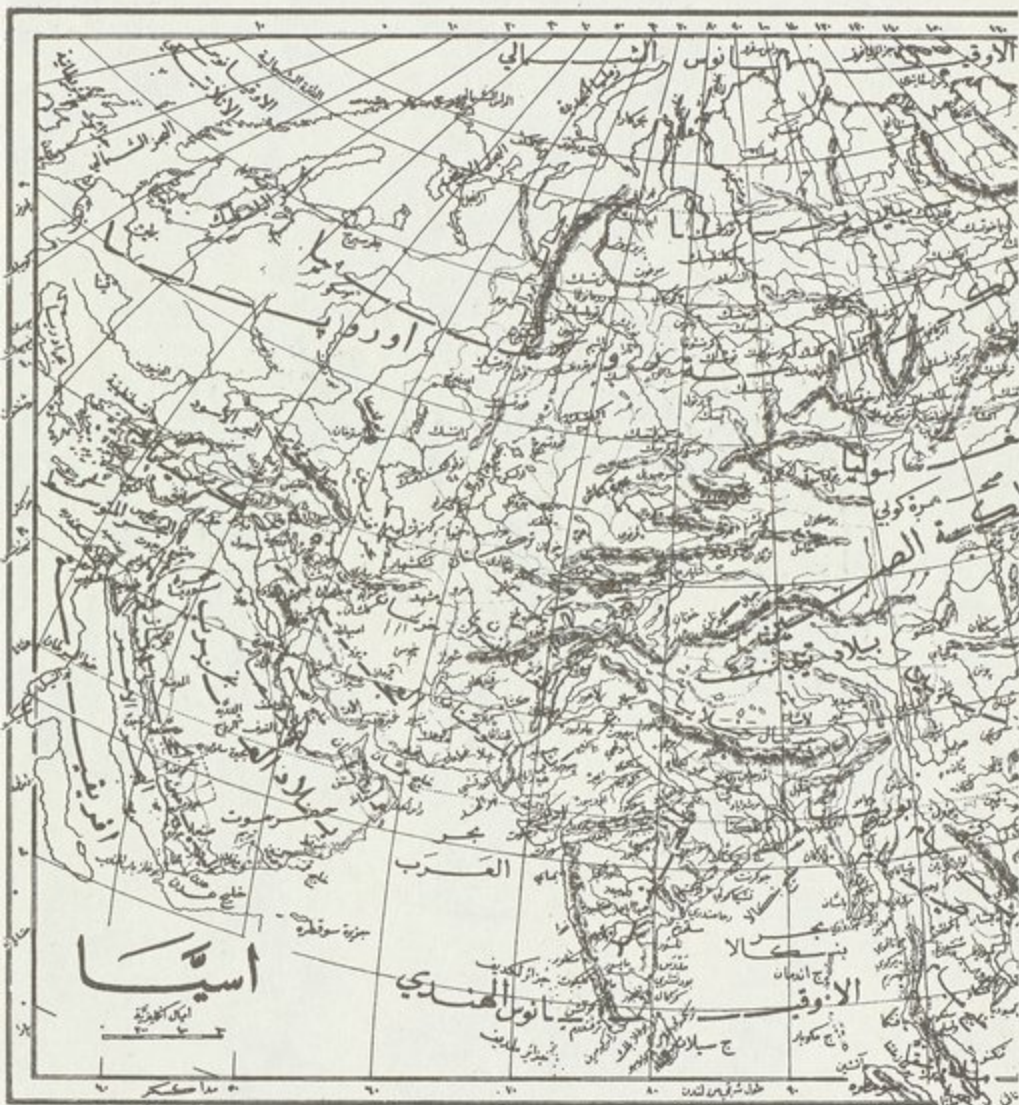
بحر فارس في خريطة العالم لياقوت الحموي، (١١٧٨-١٢٢٩م)، نقلت
عن كتابه «معجم البلدان»، بيروت-١٩٥٧م.



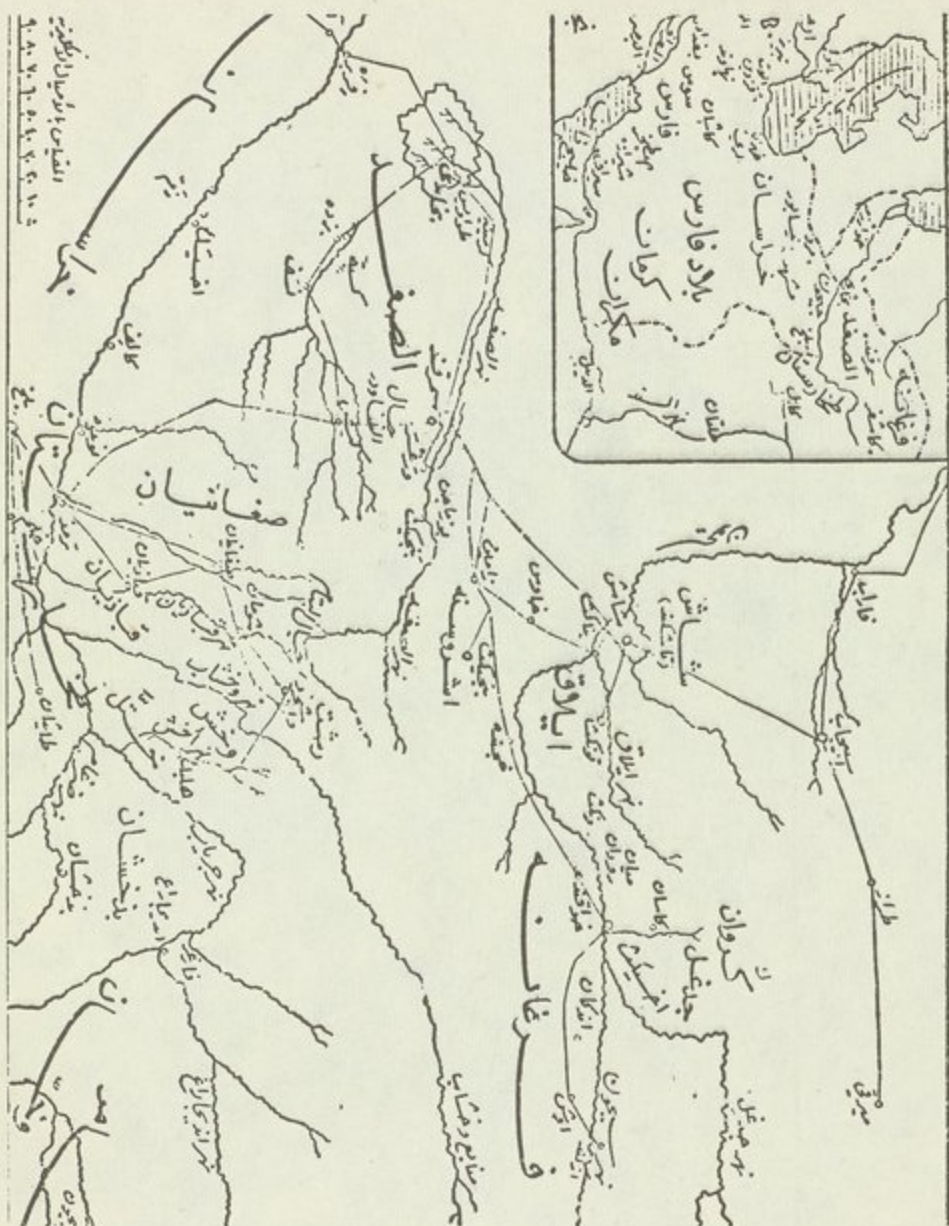
خليج فارس في خريطة العالم للقزويني، (١٢٠٨-١٢٨٣م)، نقلت عن كتابه «آثار البلاد و أخبار العباد»، برلين-١٩٤٧م.

(٢)

خرائط آسيا

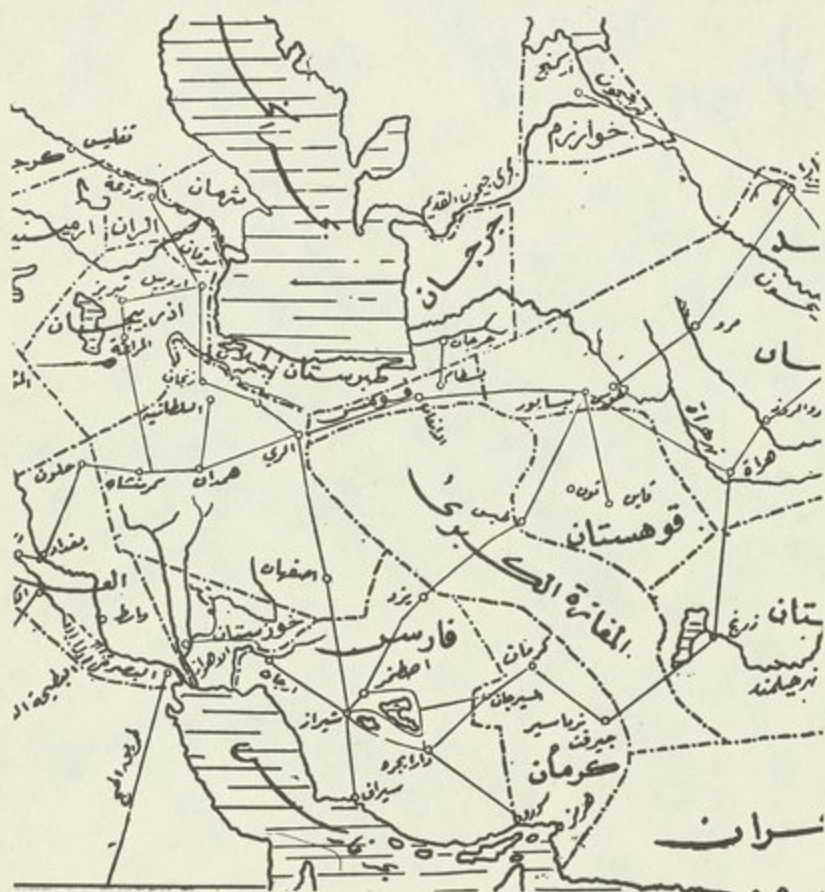


خايح العجم في خريطة آسيا، نقلت عن كتاب «الاطلس الابتدائي للدول-
العربية»، ادنبروغ، لندن-١٩٣٠م.

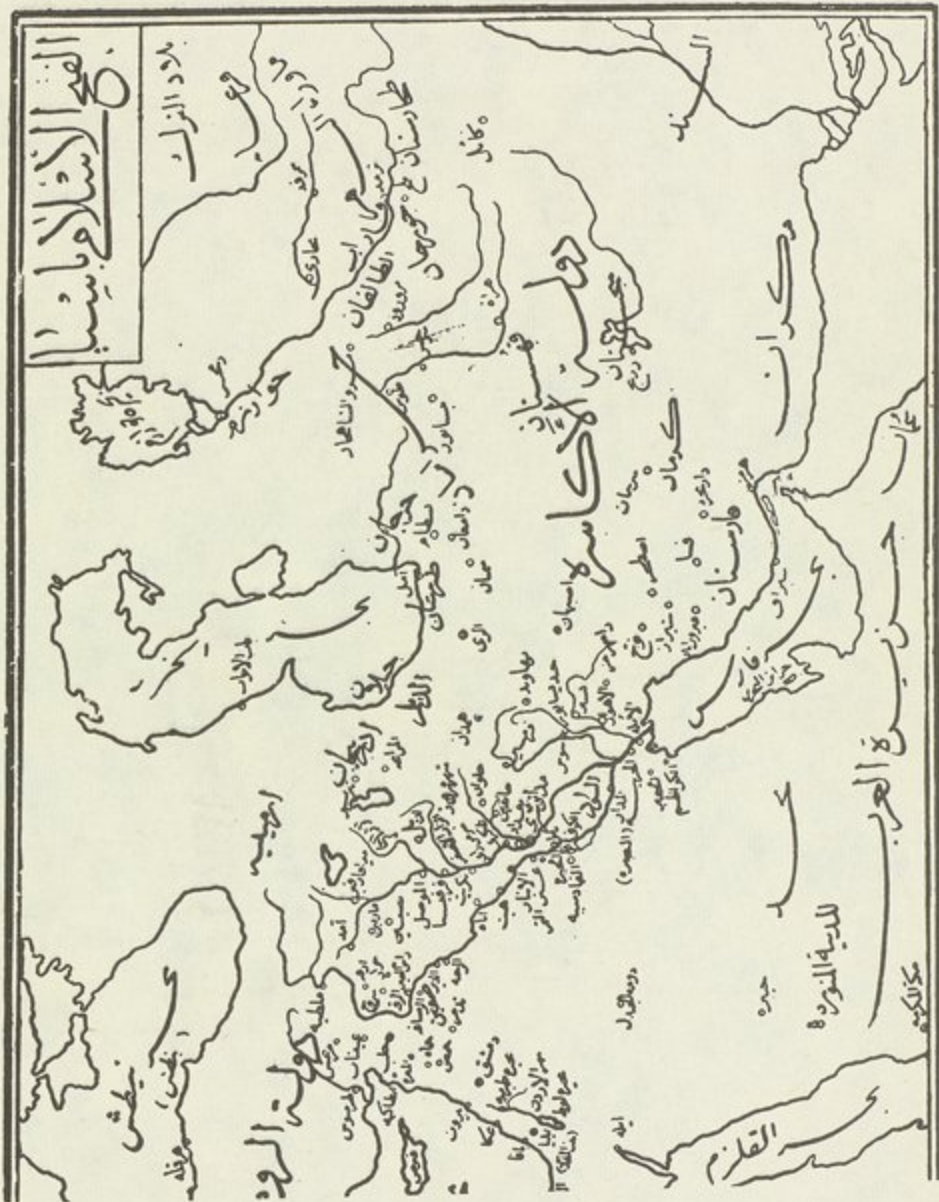


خليج فارس في خريطة مقاطعات جيحون و سيحون، نقلت عن كتاب «تاريخ العرب»، تأليف الدكتور فيليب حتى، الجزء الثاني، بيروت-

١٩٥٨ م.

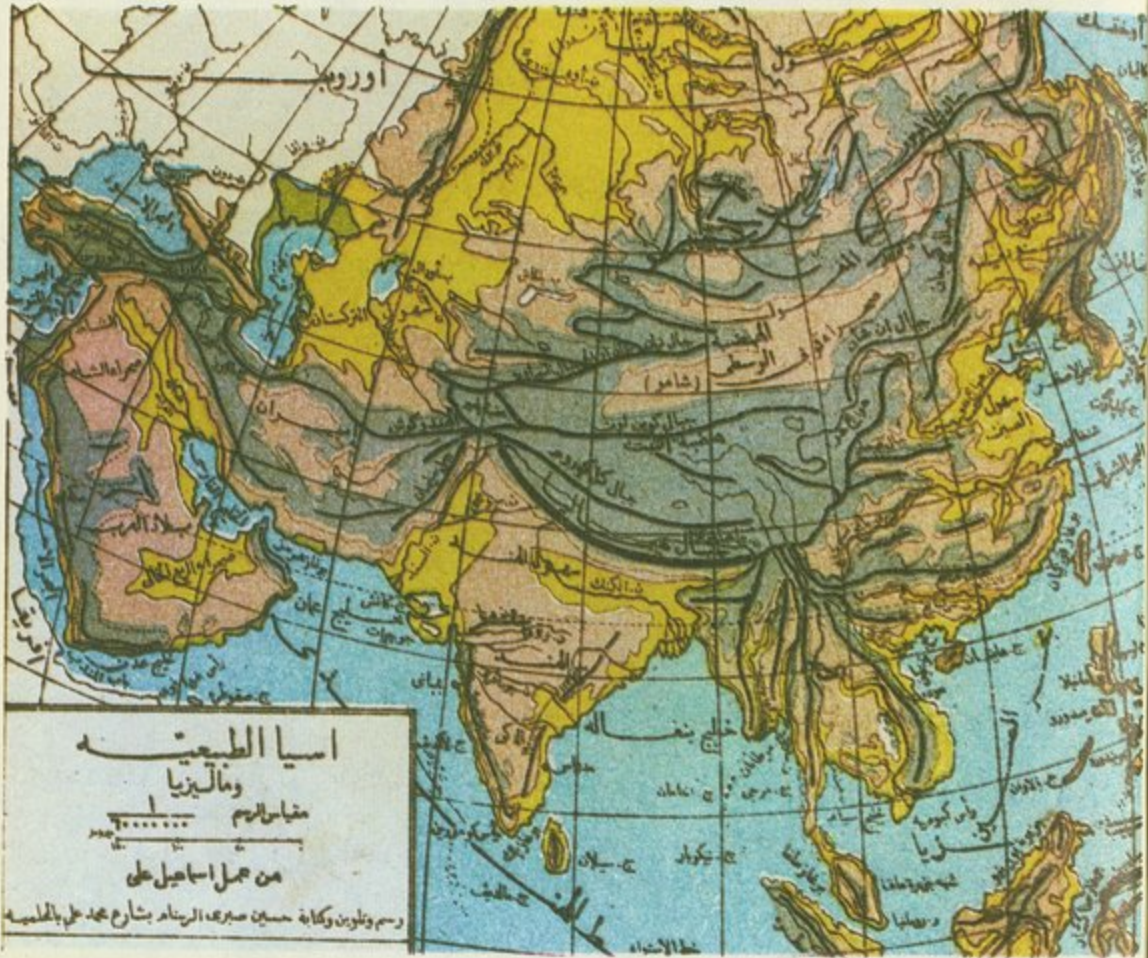


بحر فارس في خريطة أقاليم آسية الجنوبية الغربية في أيام الخلافة
العباسية، نقلت عن كتاب «بلدان الخلافة الشرقية»، تأليف كي لسترنج،
(ترجمة فرنسيس كركيس عواد)، بغداد-١٩٥٤م.



بحر فارس في خريطة الفتح الإسلامي بآسيا، نقلت عن كتاب «الاطلس-
التاريخي الإسلامي»، تأليف الأستاذ الشيخ محمد مختار يونس، القاهرة.

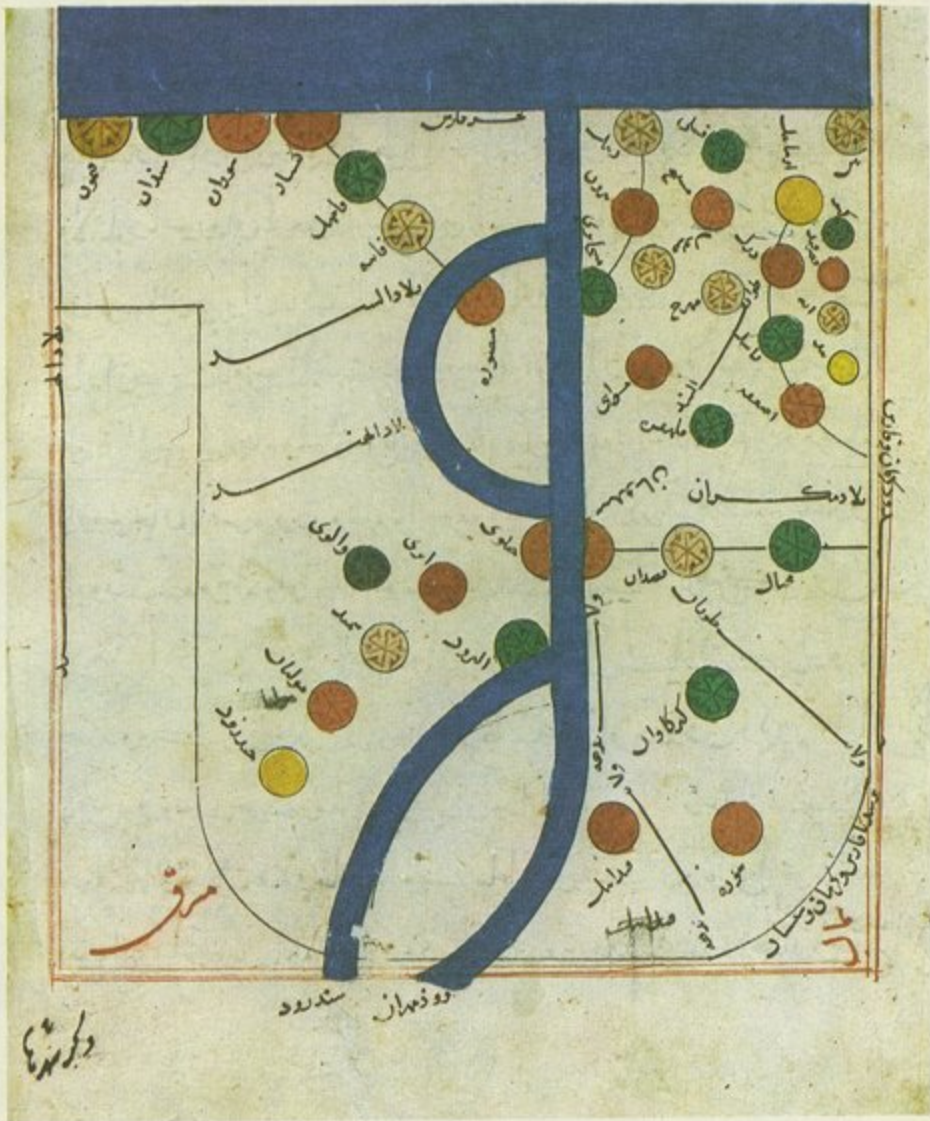
١٩٢٢ م.



الخليج الفارسي في خريطة آسيا الطبيعية، نقلت عن كتاب «النجبة-
الازهرية»، تأليف اسماعيل علي، مصر-١٩٠٣م.



الخليج الفارسي في خريطة تركية آسيا، نقلت عن كتاب «النخبة»
الازهرية»، تأليف اسماعيل على، مصر-١٩٠٣م.



بحر فارس فی خریطه دیارالسند، نقلت عن کتاب « مسالك الممالك »
للإصطخری، نسخة خطیة.



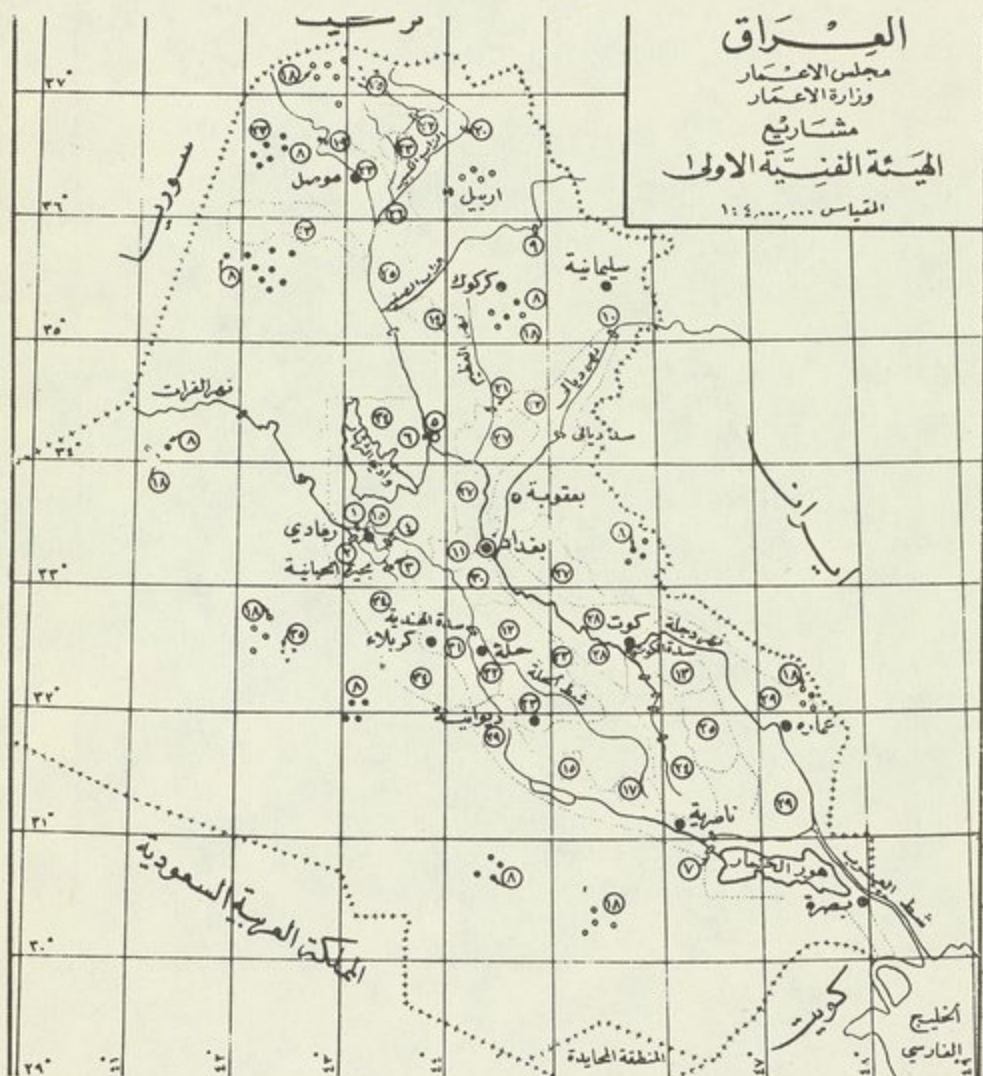
الخليج الفارسي في خريطة آسيا الغربية، نقلت عن كتاب «النخبة الازهرية»،
 تأليف اسماعيل على، مصر-١٩٠٣م.

الفصل الثاني

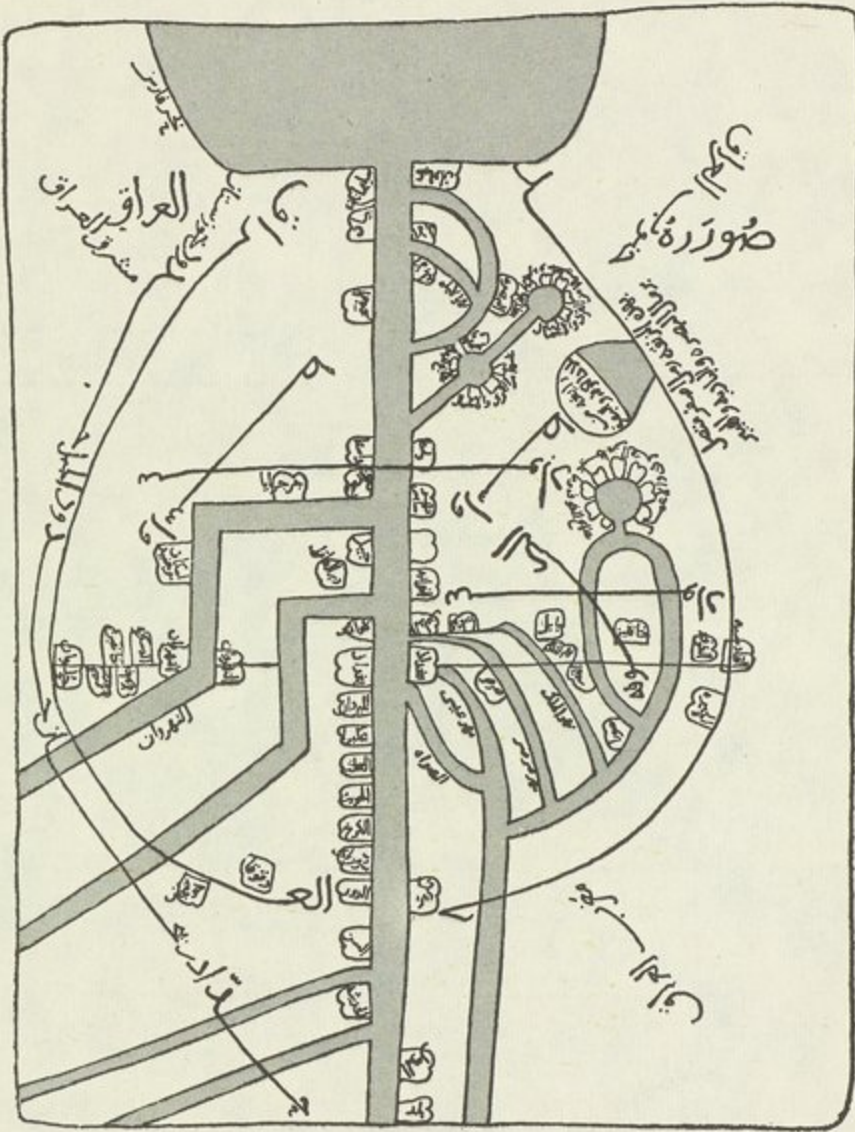
الخليج الفارسي في خرائط الدول العربية

(١)

خرائط العراق

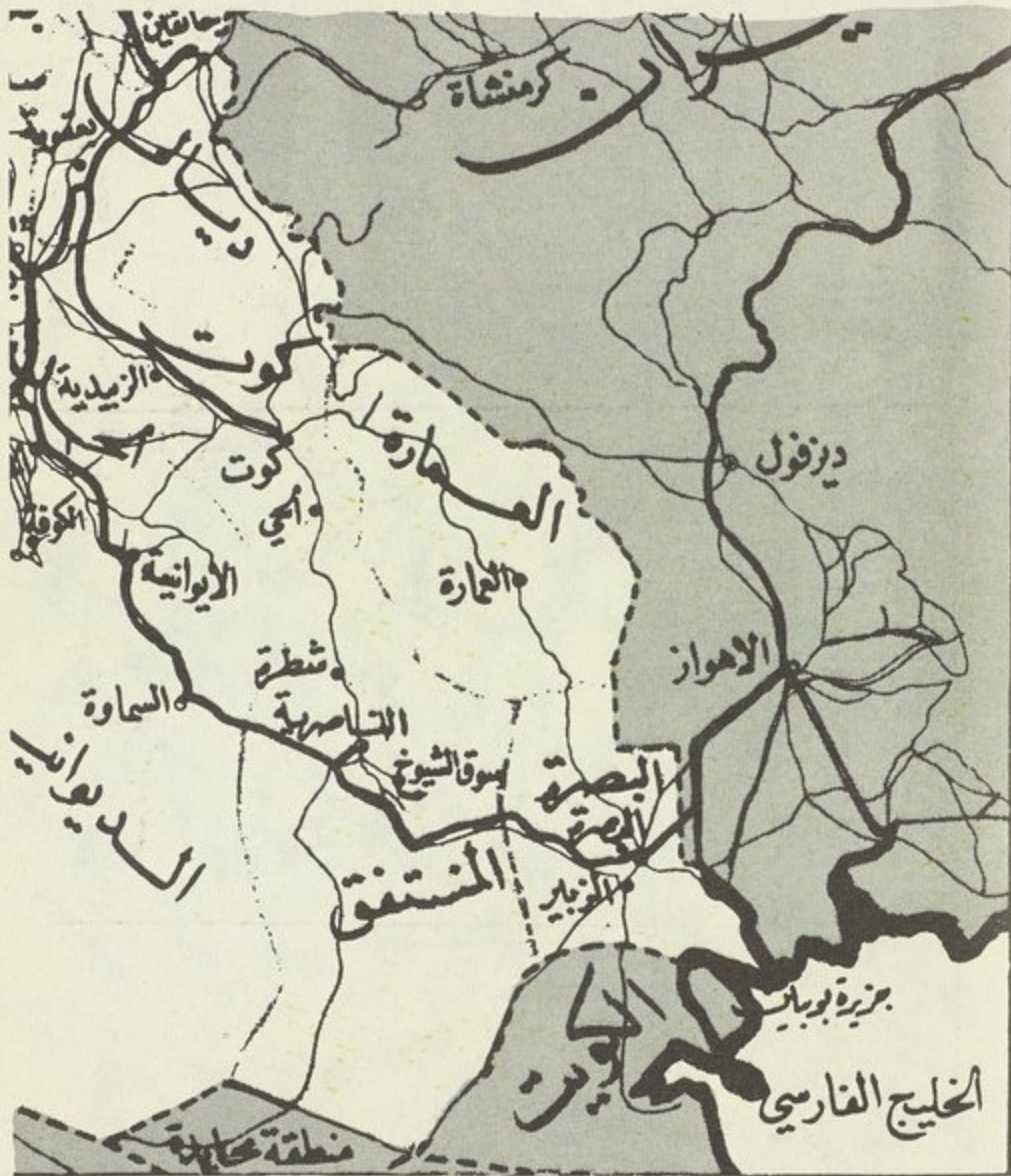


الخليج الفارسي في خريطة العراق، نقلت عن «نشرة الاسبوع الثالث للاعمار»، من منشورات وزارة الاعمار العراقية، بغداد-١٩٥٨م.

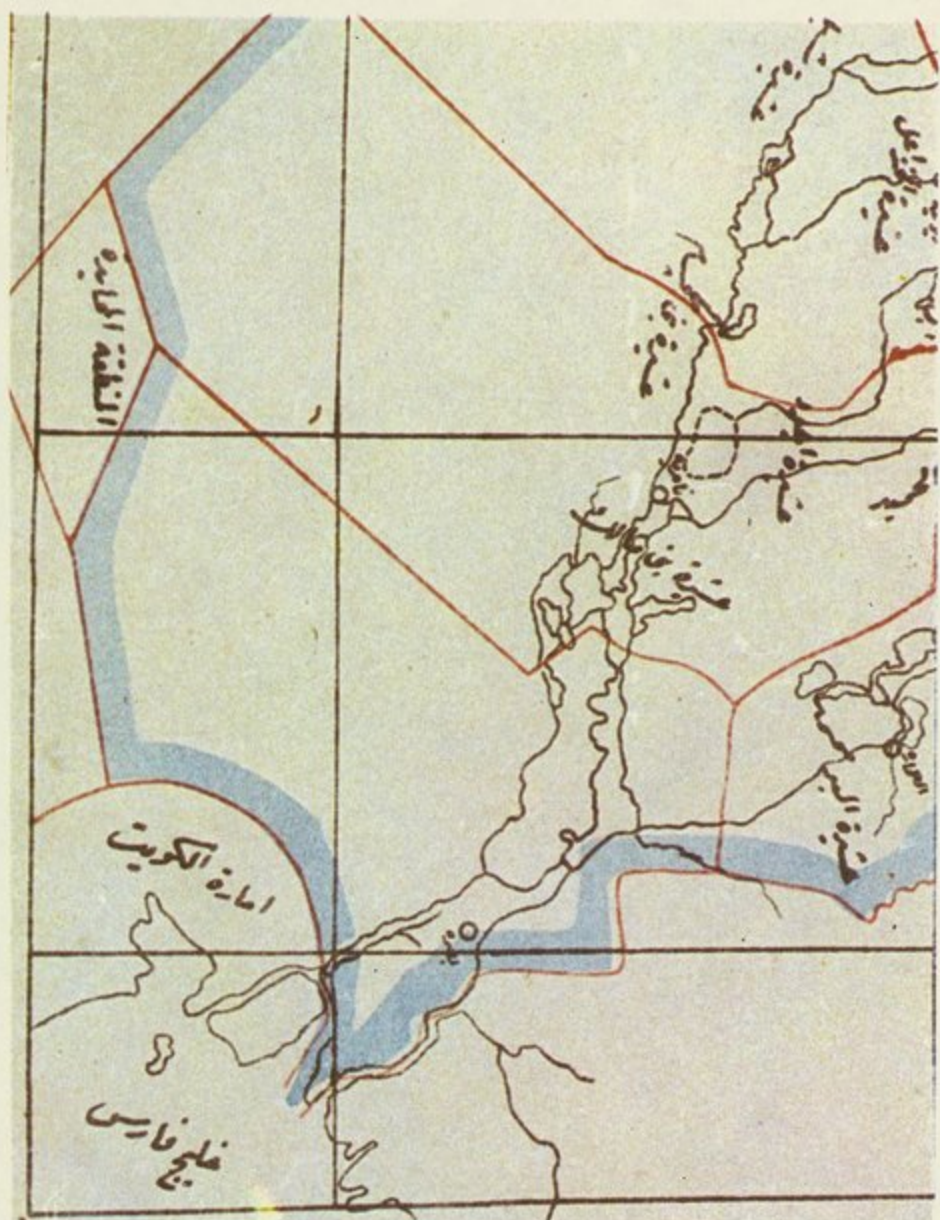


صورة العراق

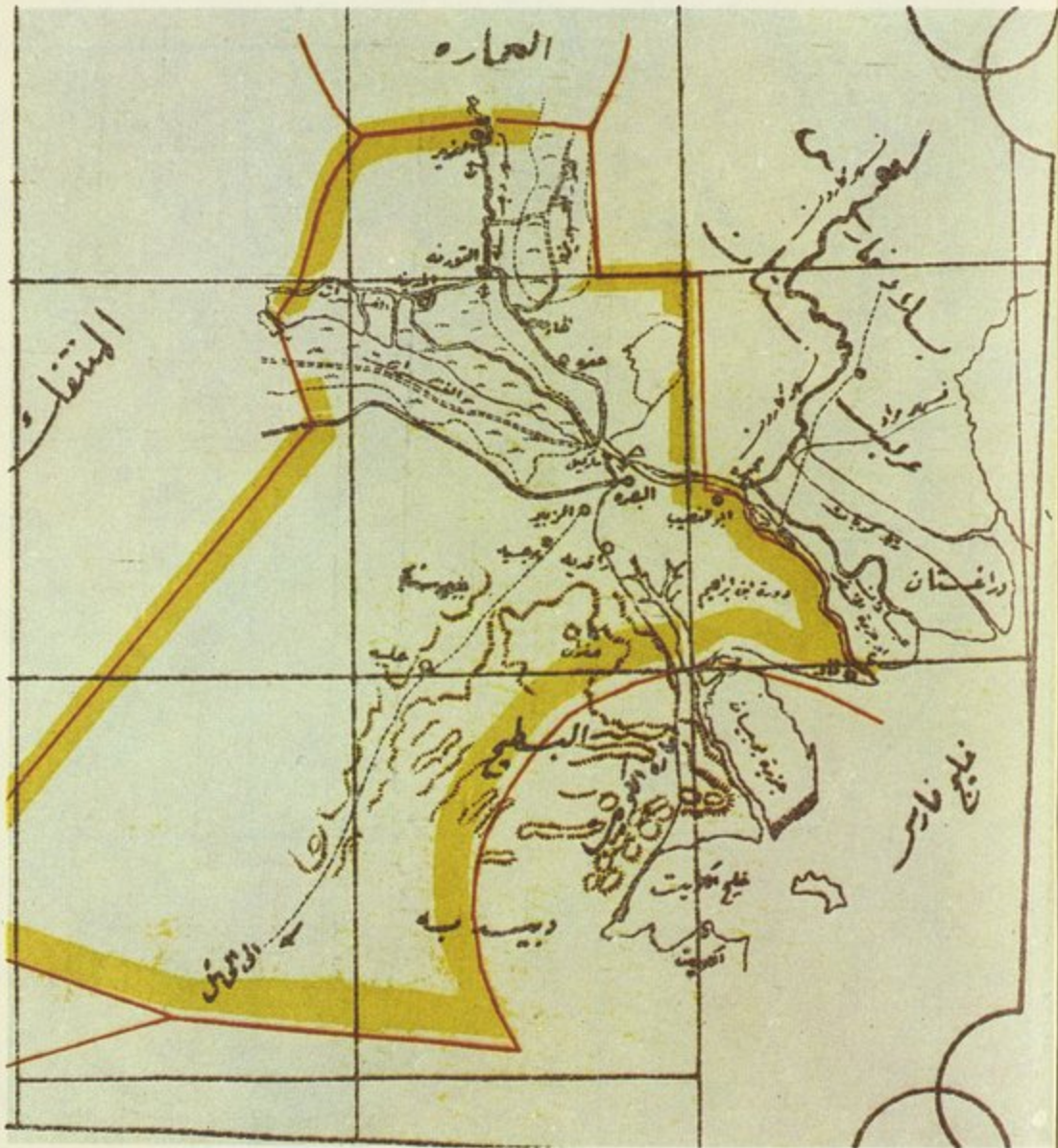
بحر فارس في خريطة العراق، نقلت عن كتاب «صورة الارض»، لابن
 حوقل، دارمكتبة الحياة، بيروت-؟



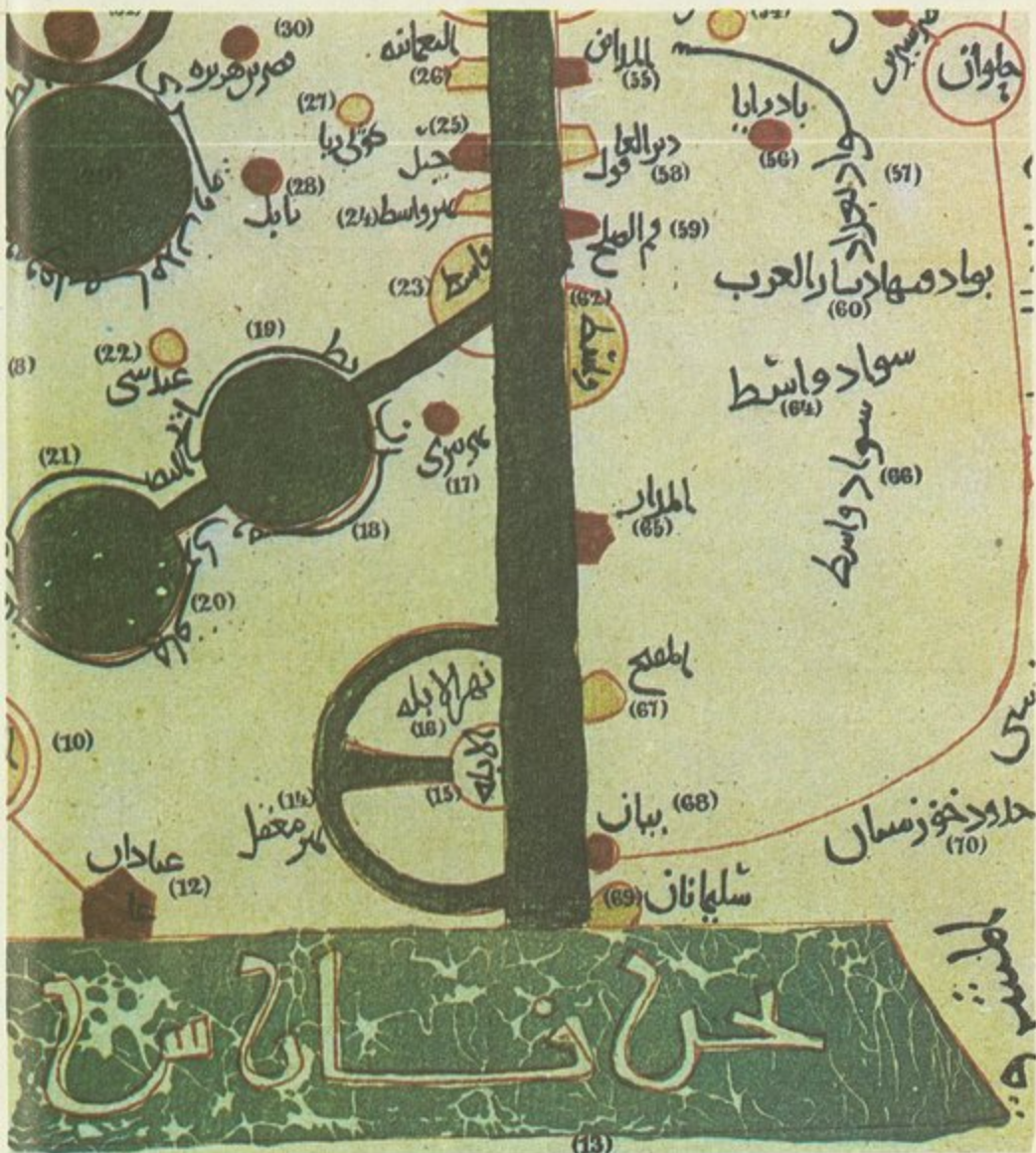
الخليج الفارسي في خريطة العراق السياسية، نقلت عن كتاب «لغة المنجد»،
الطبعة الخامسة عشر، المكتبة الكاثوليكية، بيروت-١٩٦٥ م.



خليج فارس في خريطة العراق، نقلت عن كتاب «أطلس العراق»، ترسيم-
المهندس عبدالجبار، بغداد-؟



خليج فارس في خريطة لواء البصرة، نقلت عن كتاب «أطلس العراق»،
ترسيم المهندس عبدالجبار، بغداد-؟



بحر فارس فی خریطه العراق، نقلت عن کتاب «الاقالیم»، للاصطخری،
 غوتا- ۱۸۳۹م.

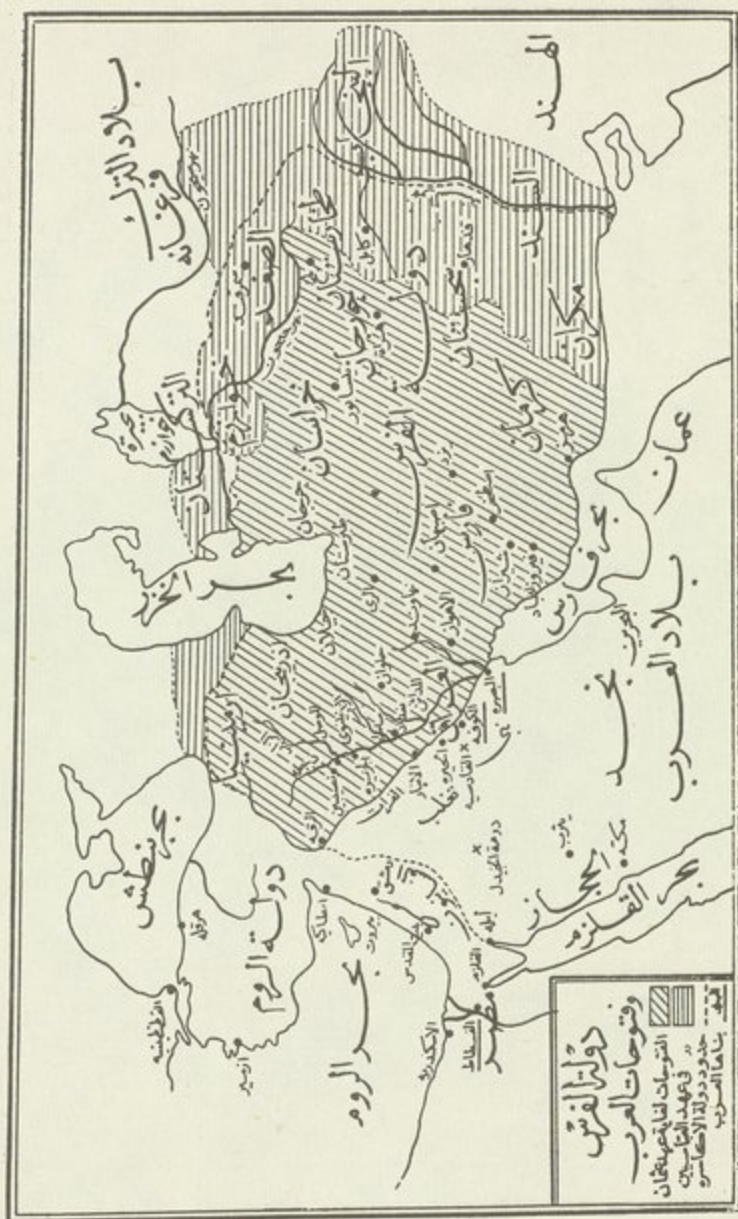
خرائط سائر بلاد العرب



الخليج الفارسي في خريطة جزيرة العرب، نقلت عن كتاب «تاريخ العرب»،
تأليف الدكتور فيليب حتى، الجزء الاول، بيروت-١٩٥٨م.



الخليج الفارسي في خريطة جزيرة العرب، نقلت عن كتاب «دليل شهادة-
الدروس الابتدائية في التاريخ و الجغرافيا»، من منشورات المكتبة-
العصرية، صيدا-١٩٦٠م.

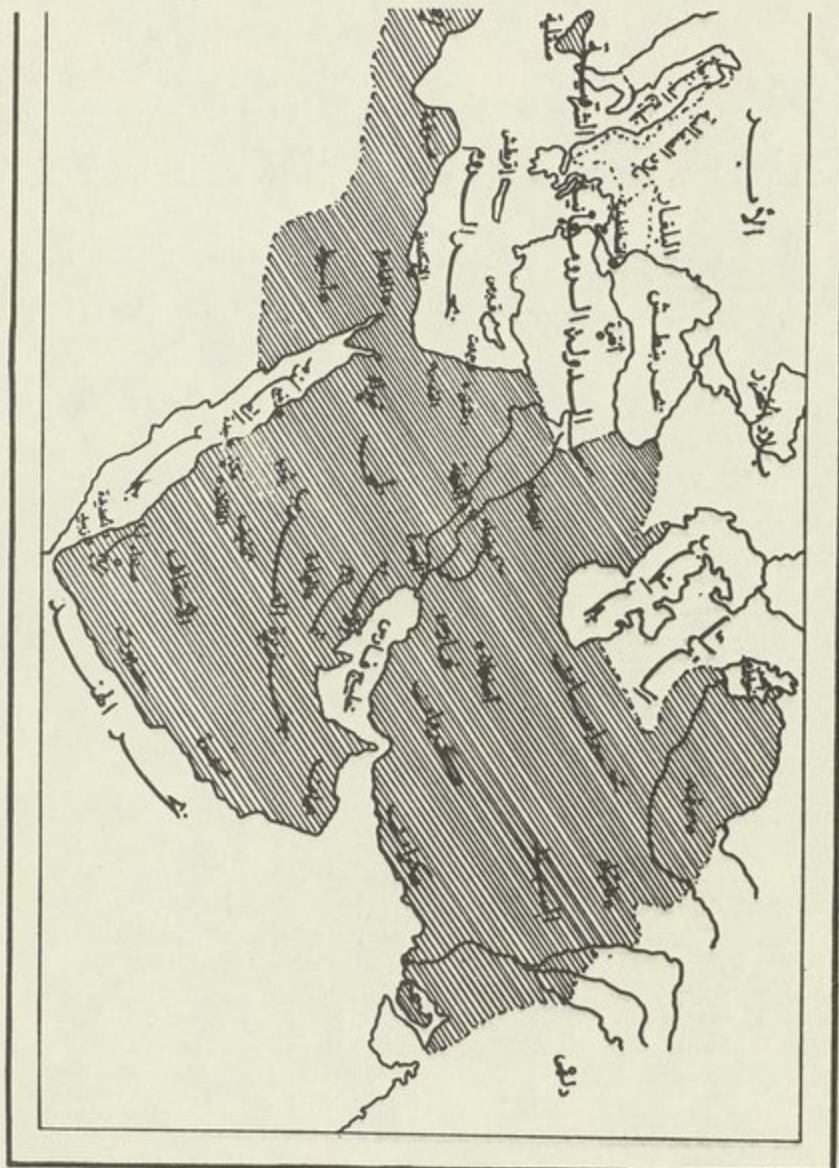


بحر فارس في خريطة دولة الفرس وفتوحات العرب، نقلت عن كتاب «تاريخ الاسلام السياسي»، تأليف الدكتور حسن ابراهيم حسن، الجزء الاول، مصر-١٩٣٥م.



خليج فارس في خريطة الدول العربية الشمالية قبل الاسلام، نقلت عن كتاب
 « تاريخ العرب »، تأليف الدكتور فيليب حتى، الجزء الاول، بيروت-

١٩٥٨ م

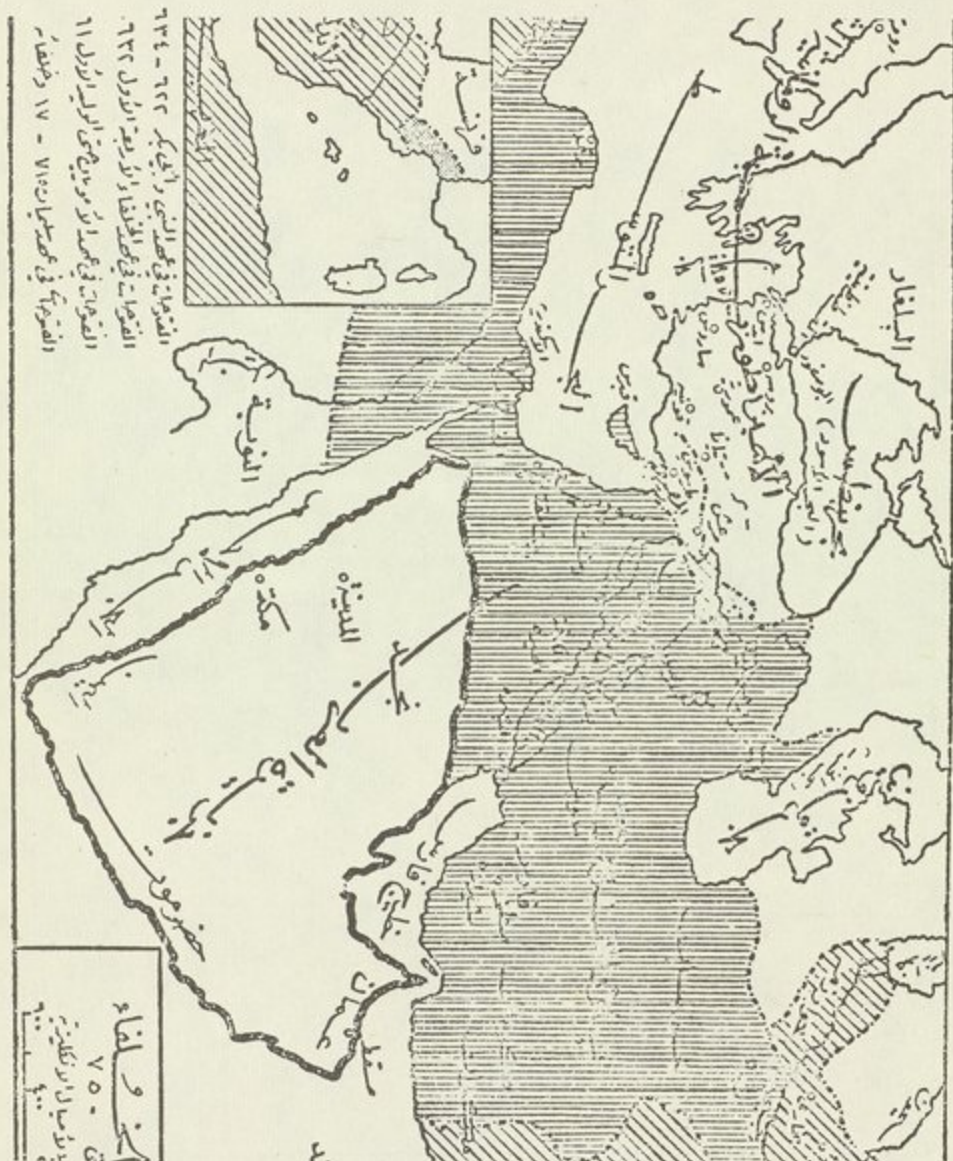


خليج فارس في خريطة الدولة العربية، نقلت عن كتاب «الموسوعة العربية الميسرة»، بإشراف محمد شفيق غربال، القاهرة-١٩٦٥م.



خليج فارس في خريطة الدول العربية، نقلت عن «المجلة الألمانية:

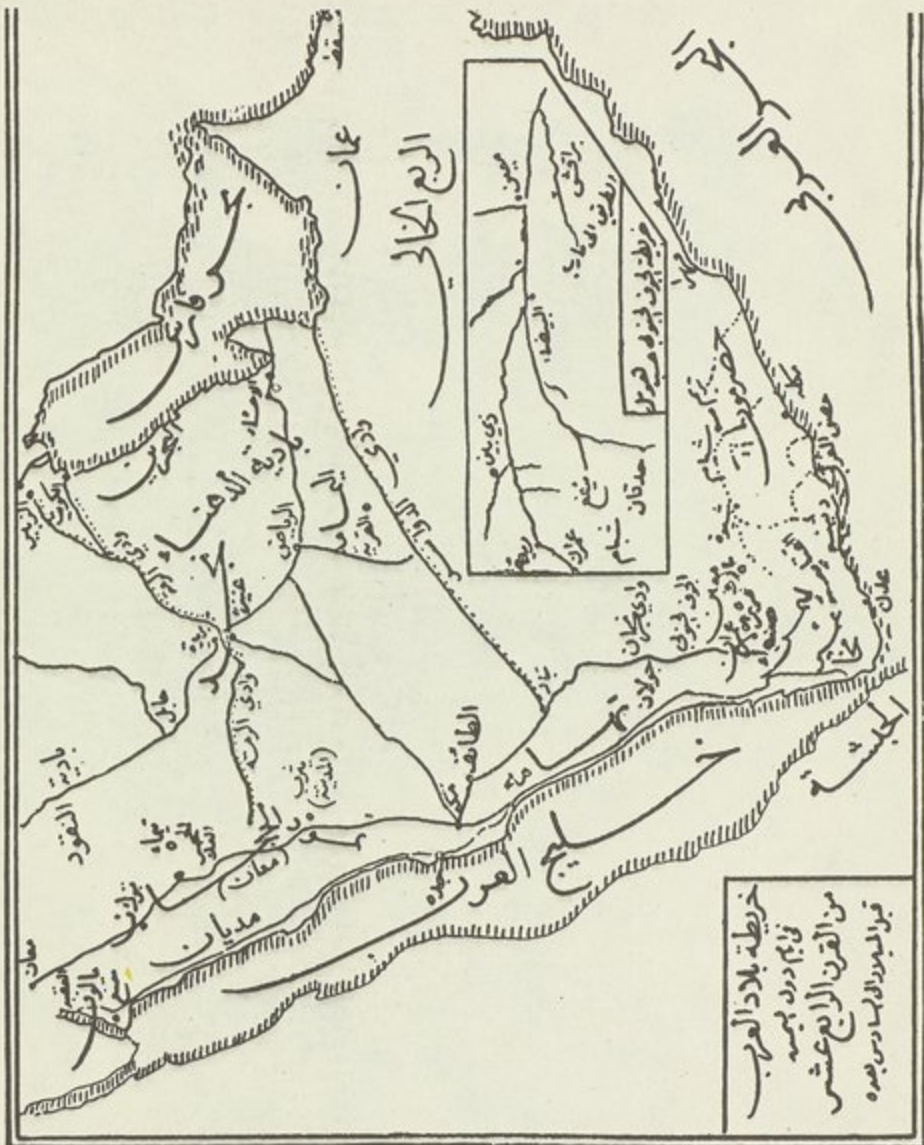
«Daserwachen Arabiens»، برلين-١٩٣٨م.



الفضاء في عهد النبي رابي عام ٦١٢ - ٦٣٤
 الفصائل في عهد الخلفاء الراشدين من سنة ٦٣٢
 الفصائل في عهد آل مومنين حتى الربيع الأول سنة ٦٦١
 الفصائل في عهد آل عباس من سنة ٧٥٠ - ١٧

الخلفاء
 ٧٥٠
 تاريخها من الخلفاء الراشدين
 ١٧٠٠

خليج فارس في خريطة دولة الخلفاء، نقلت عن كتاب «تاريخ العرب»،
 تأليف الدكتور فيليب حتى، الجزء الثاني، بيروت-١٩٥٨ م.

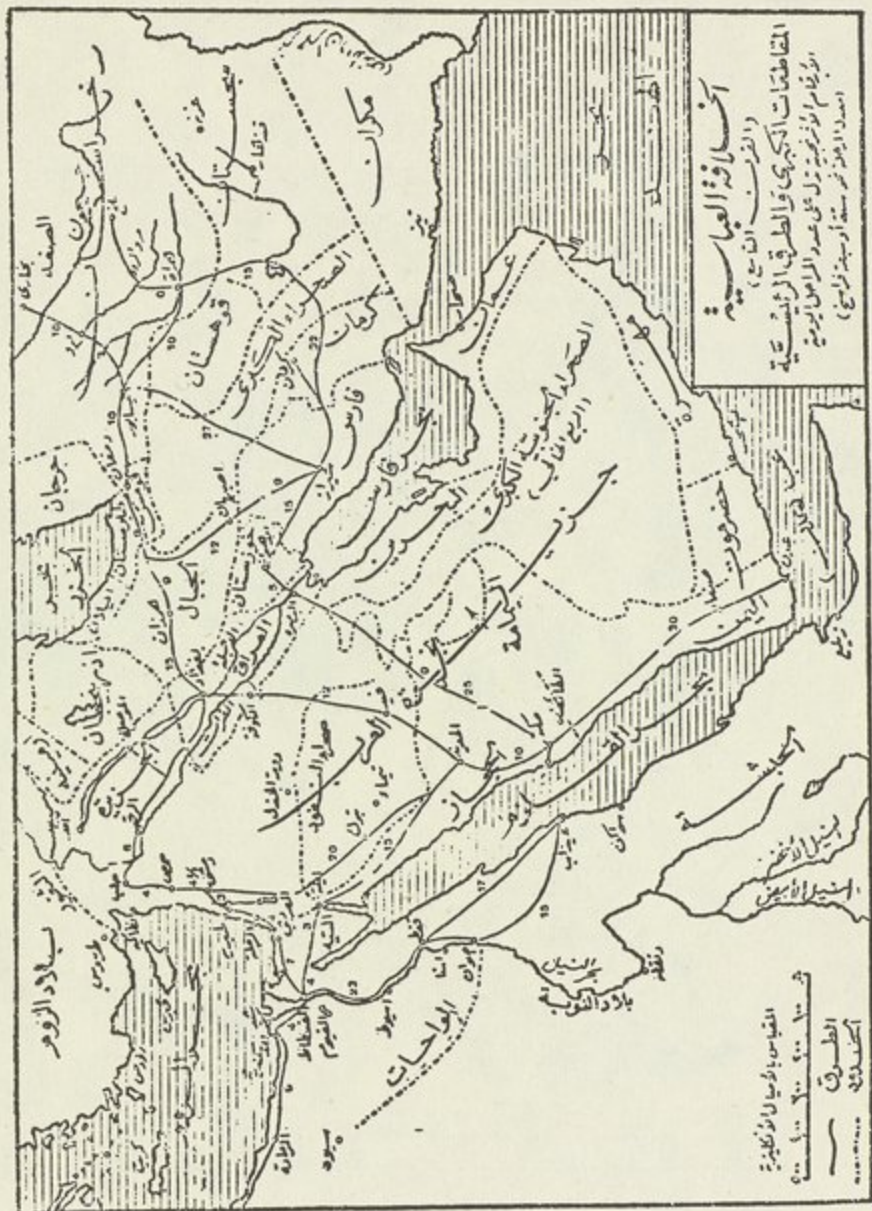


بحر فارس في خريطة بلاد العرب، نقلت عن كتاب «الخرائط التاريخية»،
تأليف أحمد صالح، مصر-١٩١٤م.

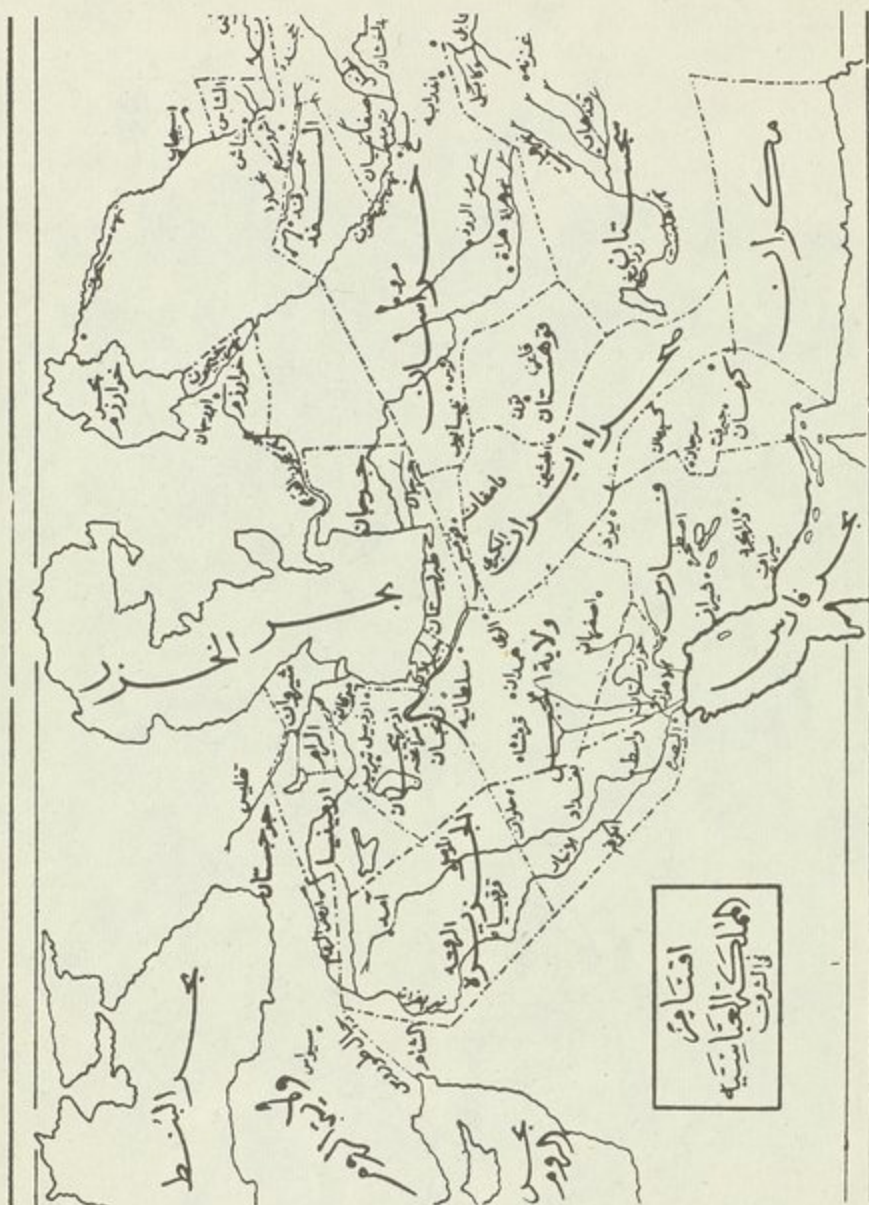


بحر فارس في خريطة بلاد العرب، نقلت عن كتاب «تاريخ الاسلام-
السياسي»، تأليف الدكتور حسن ابراهيم حسن، الجزء الاول، القاهرة-

١٩٣٥م.



بحر فارس في خريطة الخلافة العباسية، نقلت عن كتاب «تاريخ العرب»،
 تأليف الدكتور فيليب حتى، الجزء الثاني، بيروت-١٩٥٨م.

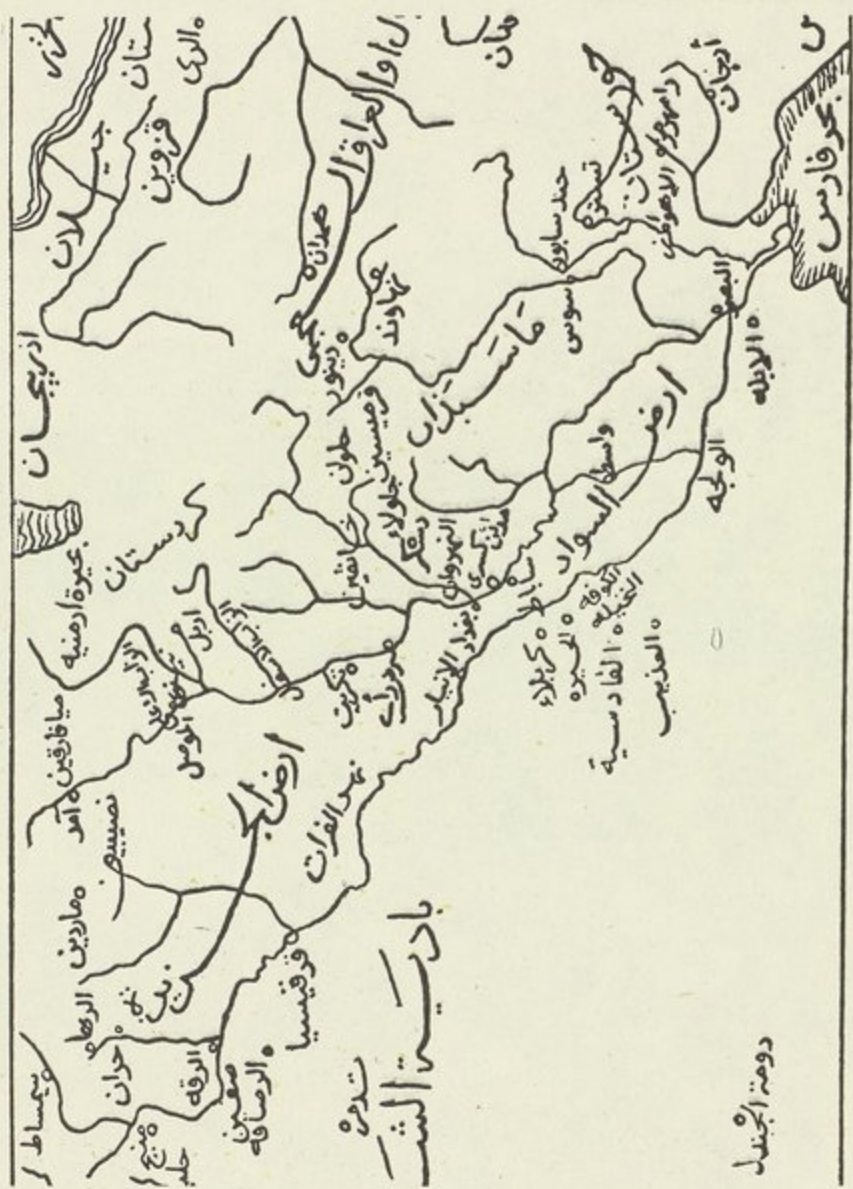


بحر فارس في خريطة أقسام المملكة العباسية، نقلت عن كتاب «الاطلس- التاريخي الاسلامي»، تأليف الاستاذ الشيخ محمد مختار يونس، القاهرة-

١٩٢٢م.



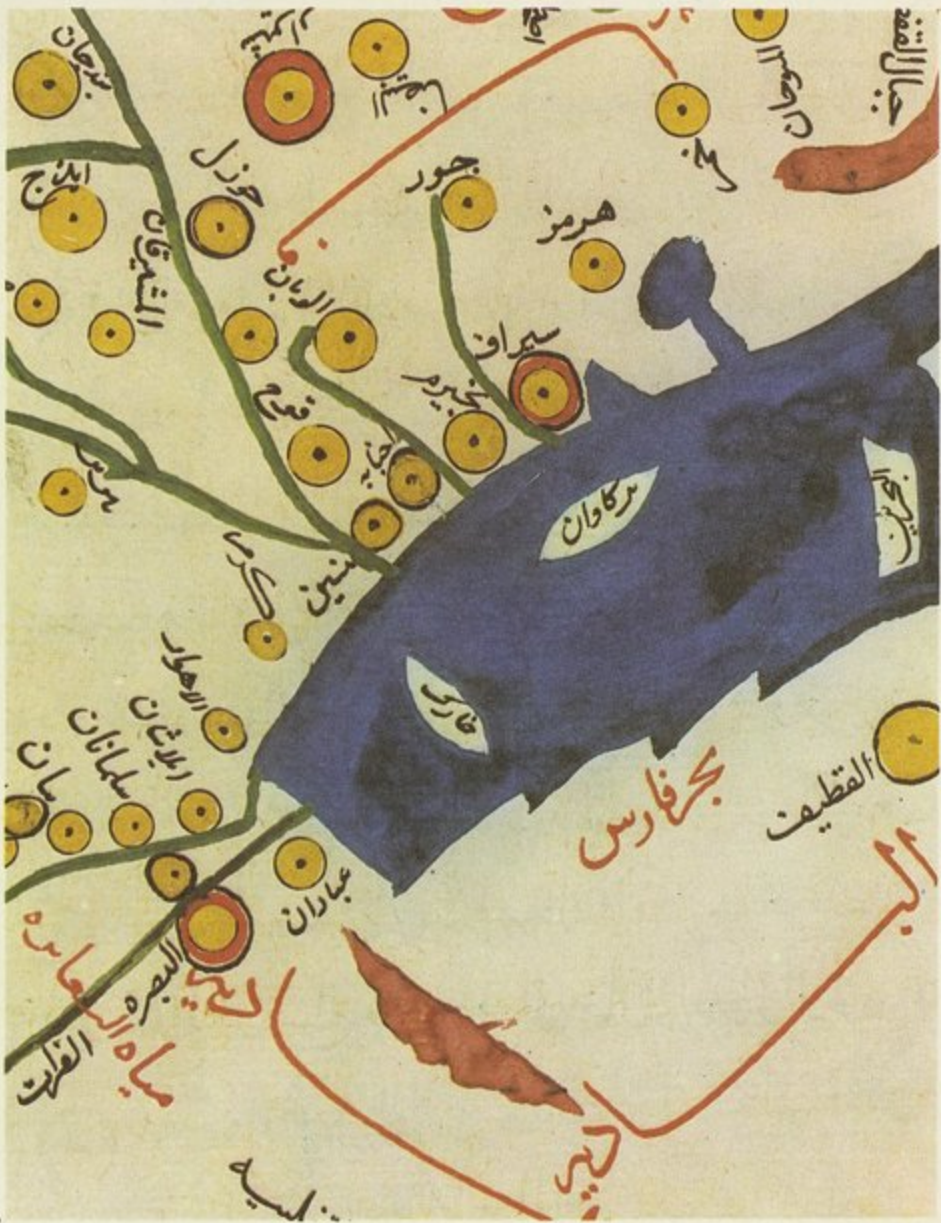
خليج فارس في خريطة العالم الاسلامي، نقلت عن كتاب «تاريخ العرب»،
 تأليف الدكتور فيليب حتى، الجزء الاول، بيروت-١٩٥٨م.



بحرفارس في خريطة بلاد العرب، نقلت عن كتاب «الاخبار الطوال»، تأليف أحمد بن داود الدينوري، القاهرة- ١٩٦٠م.



الخليج الفارسي في خريطة الدولة الاسلامية، نقلت عن كتاب «تاريخ العرب»، تأليف الدكتور فيليب حتى، بيروت-١٩٦٩م.



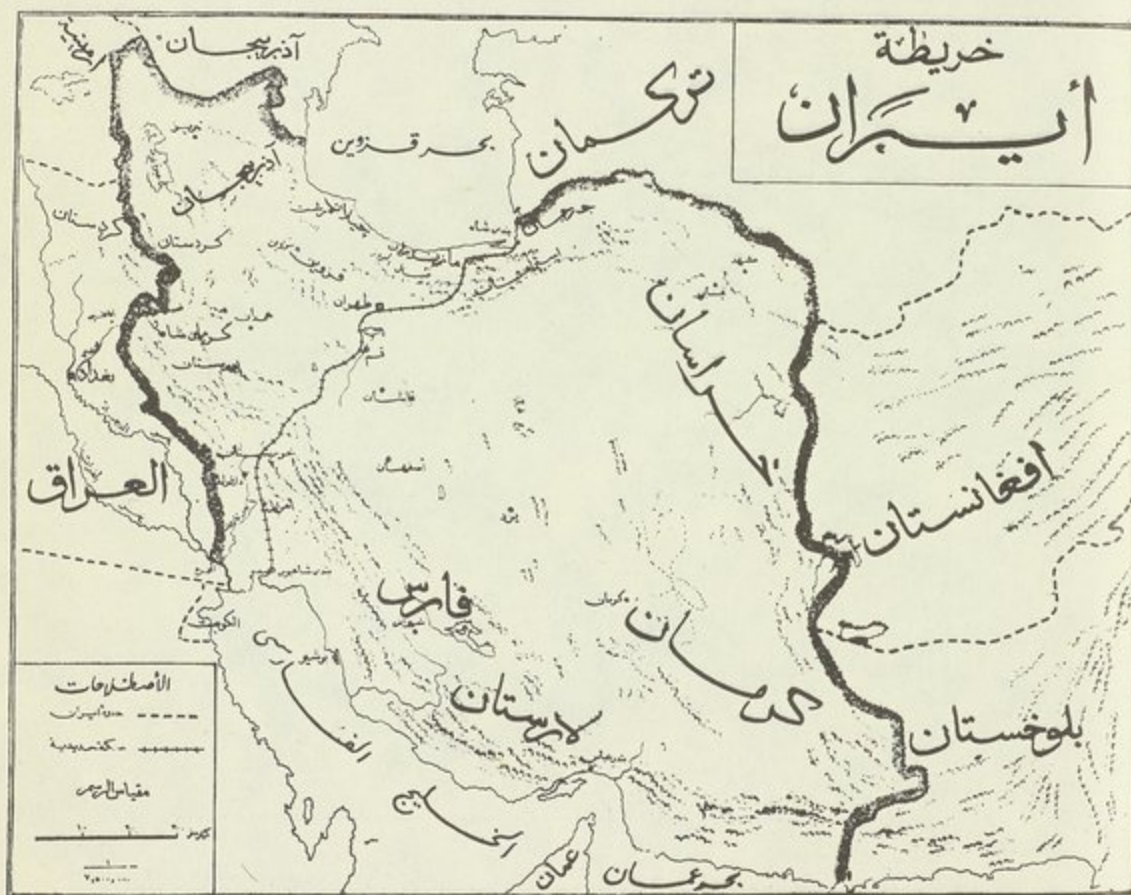
بحر فارس في خريطة الجزء السادس من الاقليم الثالث، نقلت عن كتاب
«أنس المهج وحدائق الفرج»، للادرسي، نسخة خطية.

الفصل الثالث

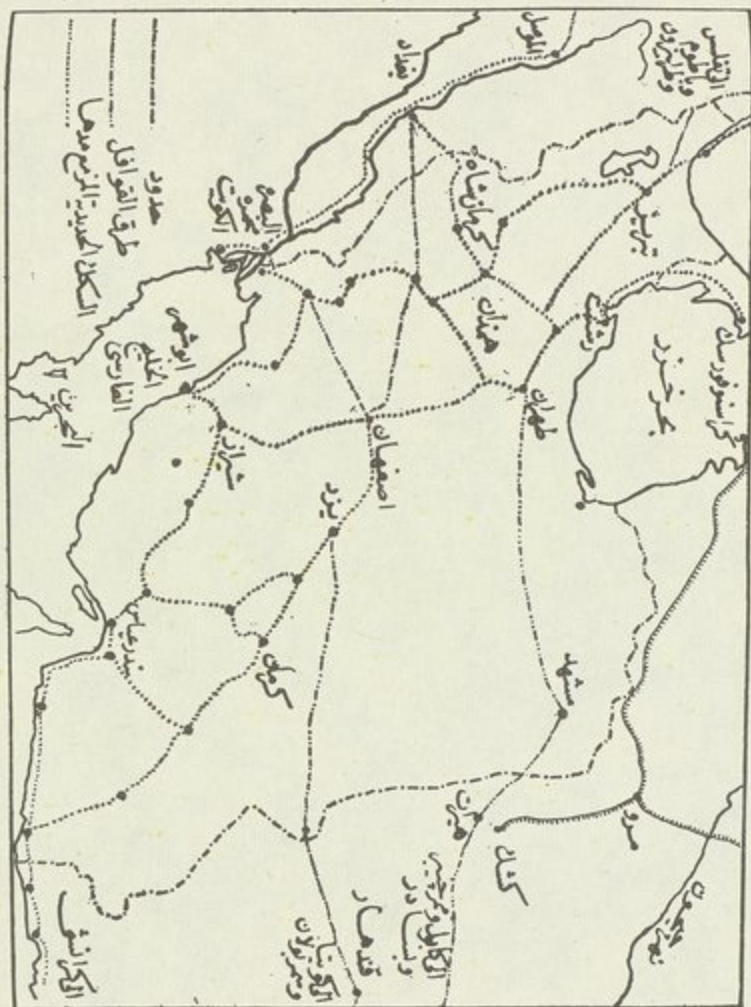
الخليج الفارسي في خرائط ايران

(١)

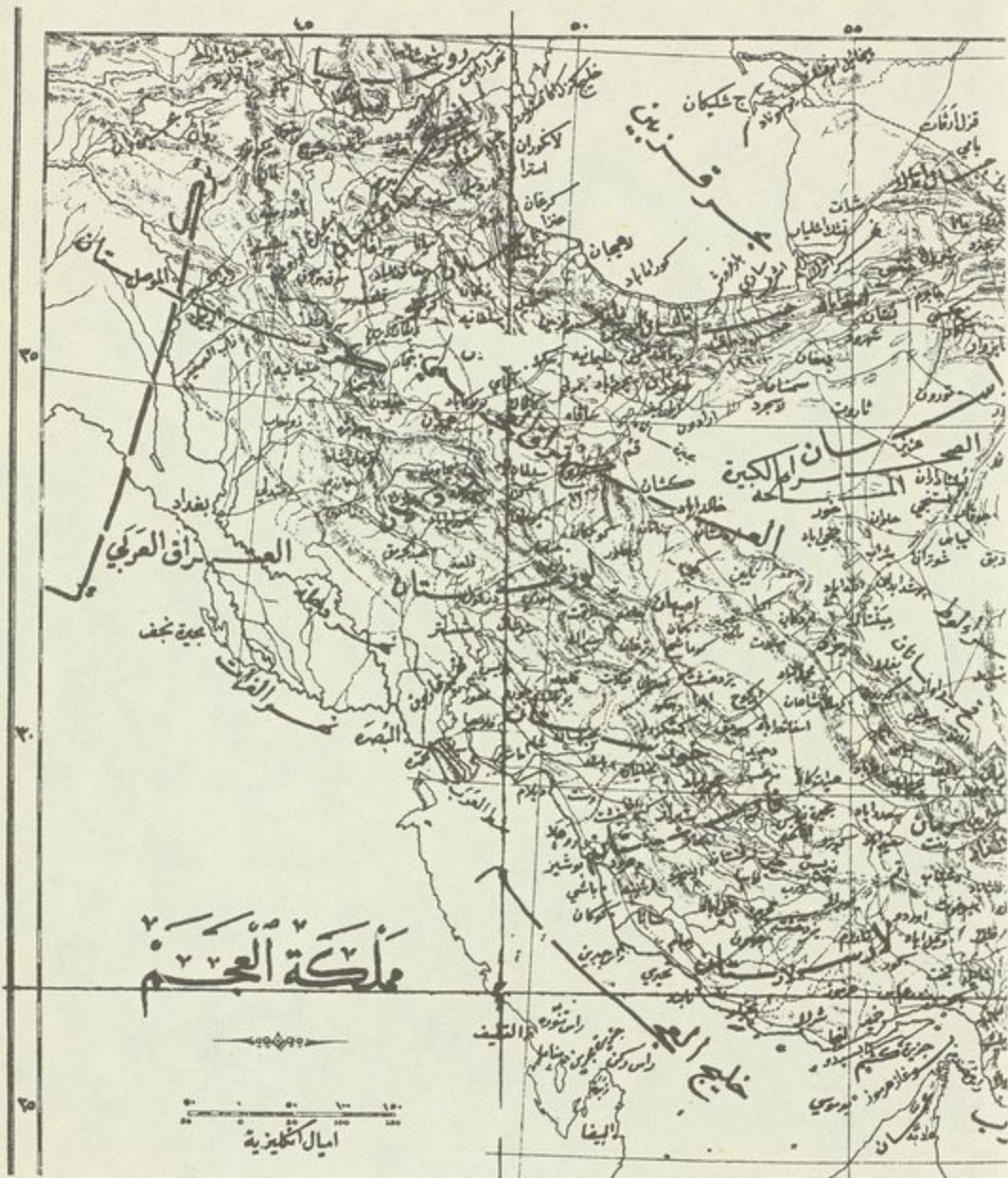
خرائط المملكة



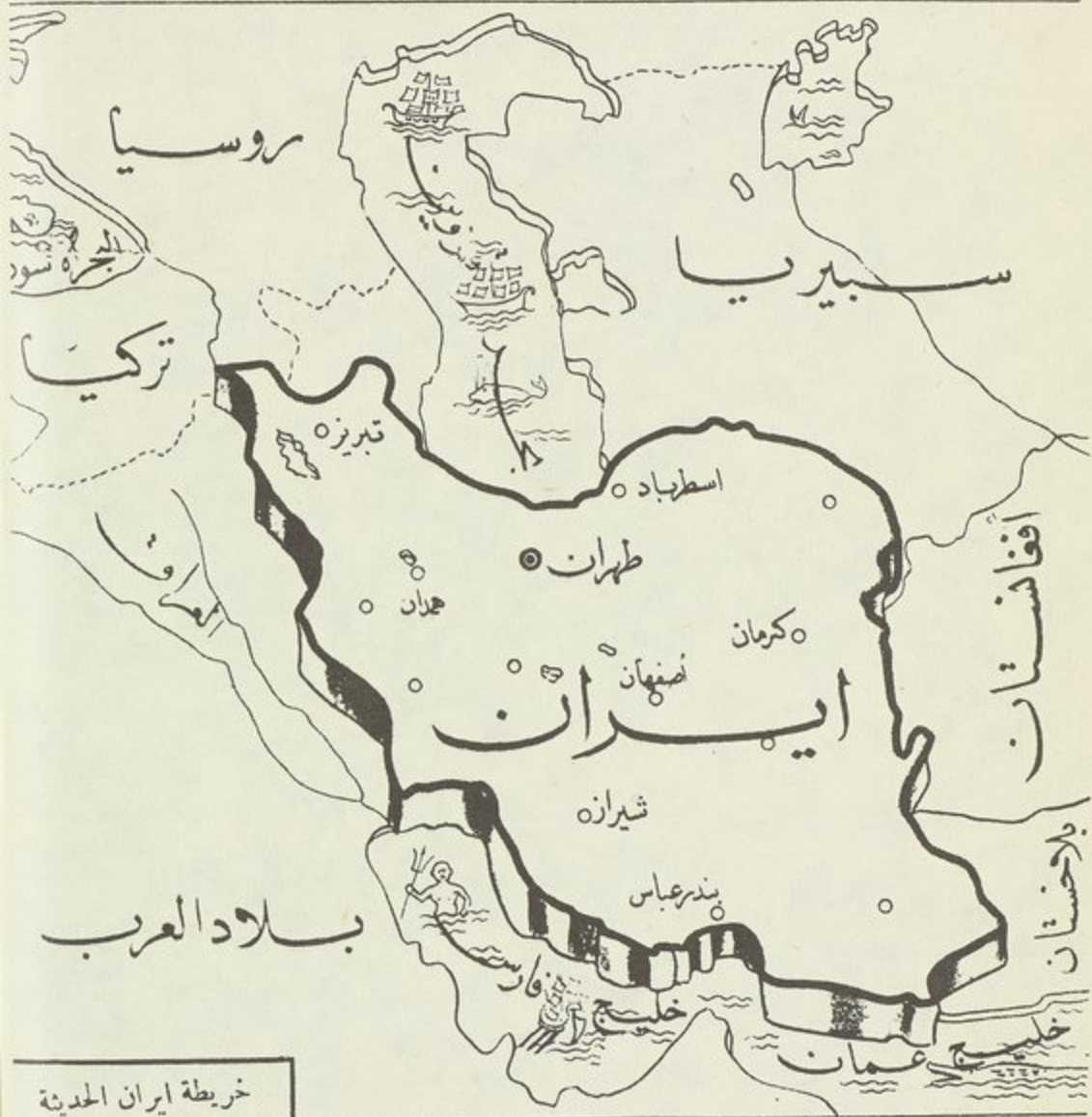
الخليج الفارسي في خريطة ايران، نقلت عن «مجلة الثقافة»، العدد الخاص
لايران، القاهرة-١٩٣٩م.



الخليج الفارسي في خريطة ايران، نقلت عن كتاب «الجغرافية العمومية»،
تأليف مستر ج. س. بيكوك، مصر-١٩٢٢م.



خليج العجم في خريطة مملكة العجم، نقلت عن كتاب «الاطلس الابتدائي
للدول العربية»، ادنبروغ، لندن-١٩٢٤م.

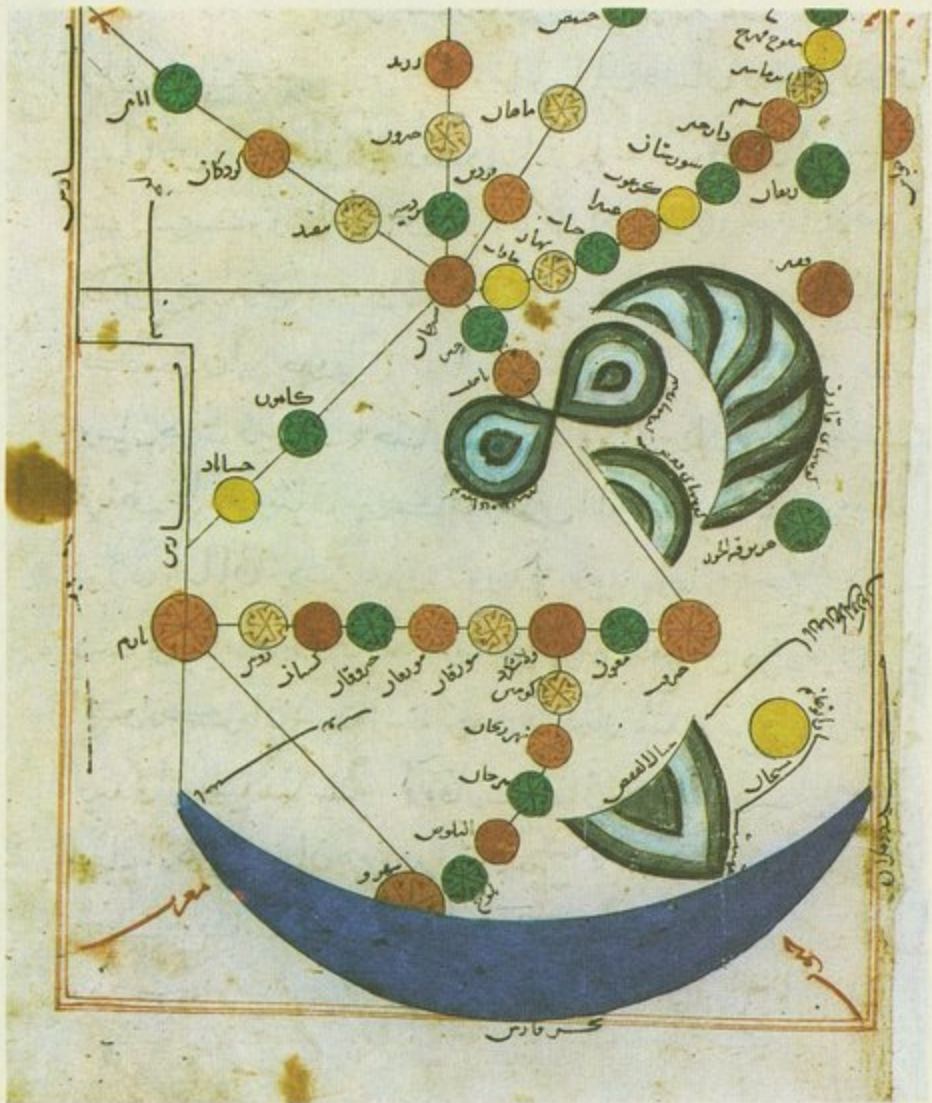


خليج فارس في خريطة ايران الحديثة، نقلت عن «مجلة الدنيا»، العدد-
الخاص لايران، القاهرة-١٩٣٩م.

خرائط المدن



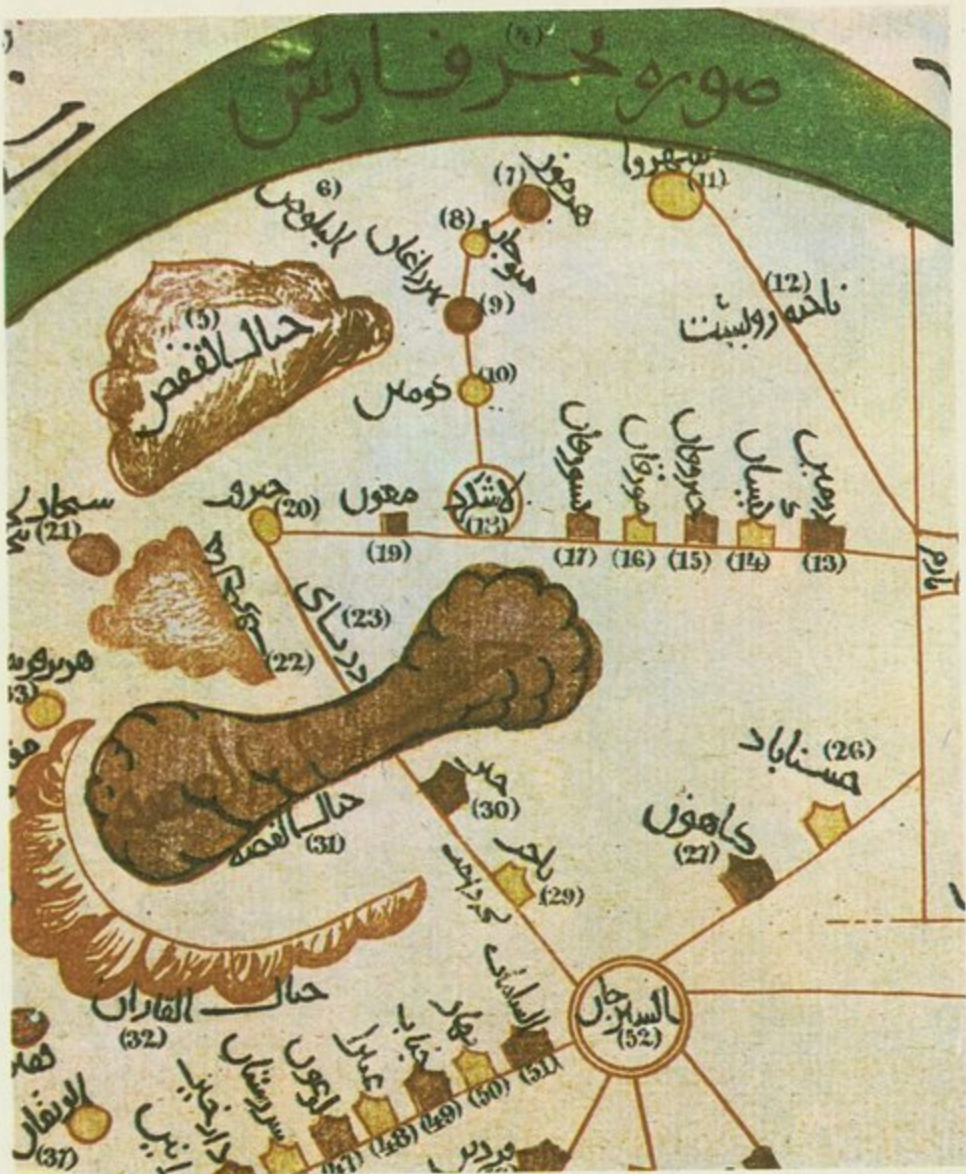
بحر فارس في خريطة اقليمي فارس و كرمان، نقلت عن كتاب «بلدان-
 الخلافة الشرقية»، تأليف كي لسترنج، (ترجمة فرنسيس كر كيس عواد)،
 بغداد-١٩٥٤م.



بحر فارس في خريطة ديار كرمان، نقلت عن كتاب «مسالك الممالك»،
للاصطخري، نسخة خطية.



بحر فارس فی خریطه خوزستان، نقلت عن کتاب «الاقالیم»، للاصطخری،
غوتا-۱۸۳۹م.

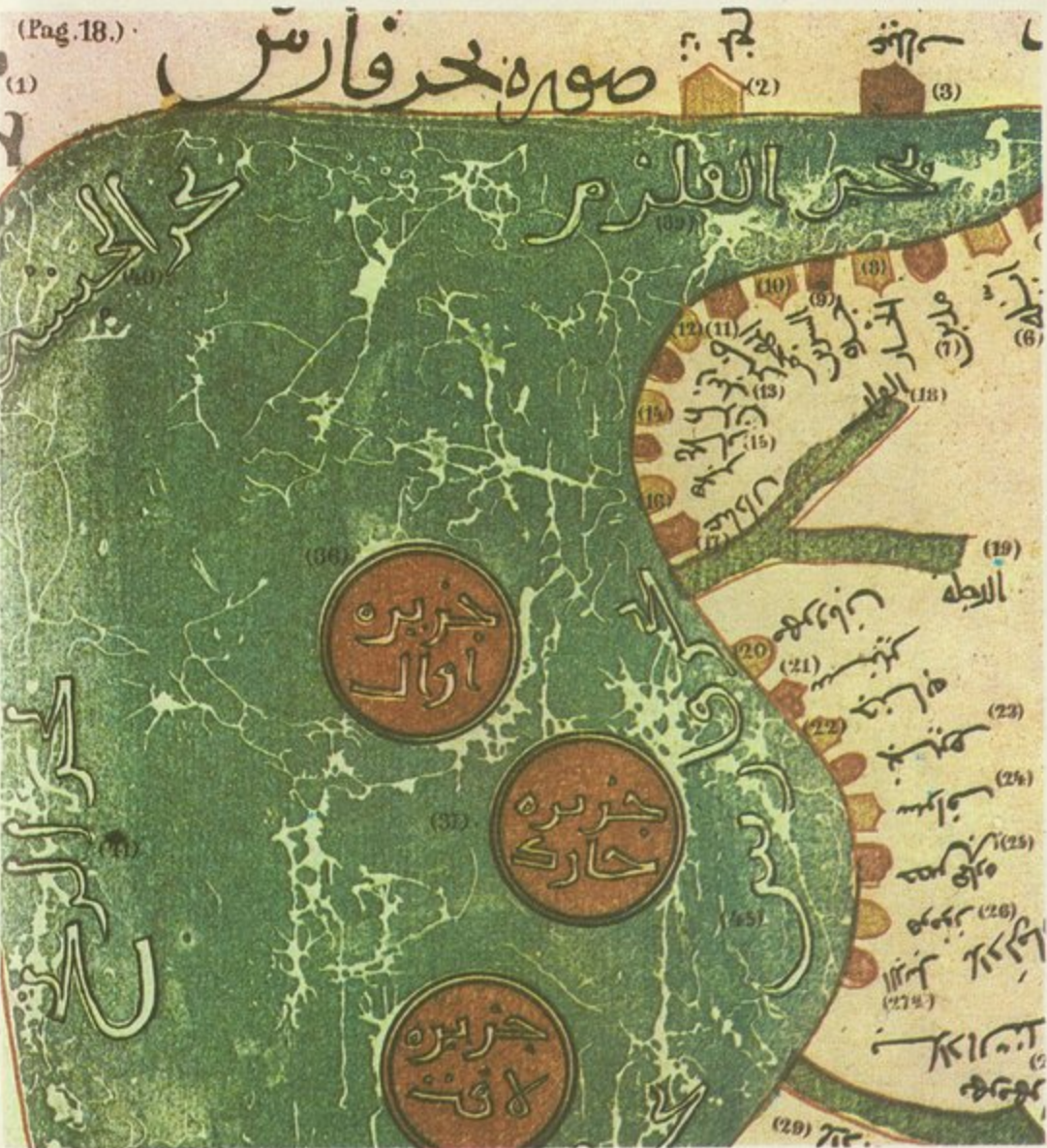


بحر فارس فی خريطة کرمان، نقلت عن کتاب «الاقالیم»، للاصطخری،
غو تا- ۱۸۳۹م.

خرائط بحرف فارس

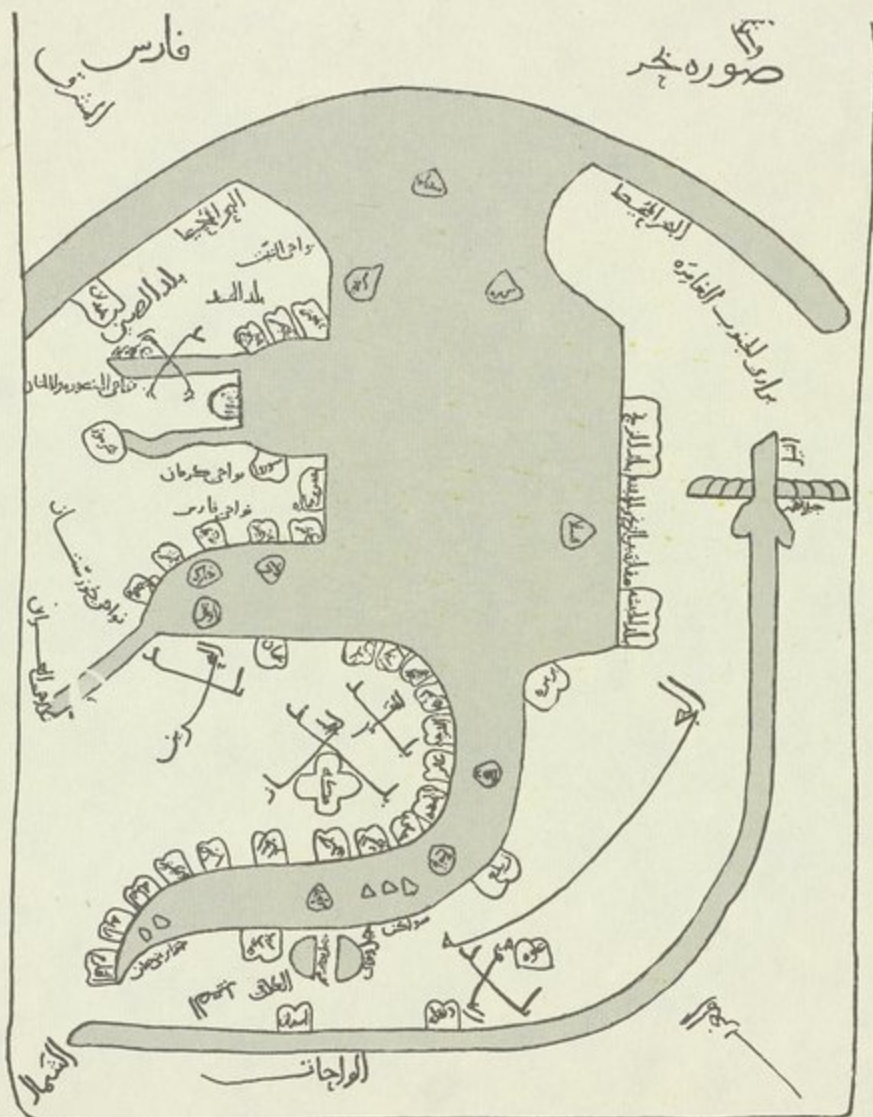


خريطة بحر فارس، نقلت عن كتاب «مسالك الممالك»، للاصطخري،
نسخة خطية.



خريطة بحرف فارس، نقلت عن كتاب «الاقاليم»، للاصطخري، غوتا-

٠١٨٣٩



خريطة بحر فارس، نقلت عن كتاب «صورة الارض»، لابن حوقل،
دارمكتبة الحياة، بيروت؟

فهارس الكتاب

- ١- فهرس أسماء الاشخاص
- ٢- فهرس الامكنة والبقاع
- ٣- فهرس الخرائط
- ٤- فهرس الفرق والقبائل والجماعات
- ٥- فهرس المراجع
- ٦- فهرس الموضوعات

فهرس أسماء الأشخاص

	(أ)
١٢٣، ٩٧، ٤٩	آدم متر: ١٤١
أوبكر: ١٢٥، ٧٦	ابراهيم رفعت باشا: ٩٤
أبوزيد البلخي: ١٦٥، ٤٥، ٣٨	ابن الاثير (عز الدين، ابوالحسن): ٤٦
أبوسعيد الجتايي: ١٣١، ٤٥، ٣٢	ابن بطوطة: ٧٢
أبو عبدالله الصيني: ٧١	ابن حوقل: ١٧، ٢٧، ٤٣، ٤٦، ٤٦، ١٤١
أبو القداء (الملك المؤيد): ١٧، ١٧، ٢٦، ٤٤، ٤٤	١٧٦، ٢٥٩
٩٥، ٨٥، ٧٨، ٧٣، ٤٨، ٥٨، ٥٦	ابن خردادبه: ٥
أبوالمجد اسماعيل الموصلي: ٤١	ابن خلدون: ٧٣
أحمد صالح: ١٨٨	ابن رسته: ٨
اراتوستينس: ١٥٧	ابن سعيد: ٤٢، ٤٤، ٤٥، ٤٦
أردشير: ٤٦	ابن السكيت: ١٣٩
أرسطاطاليس: ٢٤	ابن طاهر المقدسي: ٢٤
أرسطو: ٥٣	ابن عباس: ٧، ٤٩
الازدي (زكريا بن عبد الملك): ٧٨	ابن العميد: ٤٢
الازهرى: ٤١	ابن الفقيه: ٤، ٣٨
اسطرابون (سترابون): ١١٧، ١٥٨	ابن القطاع: ١٥
الاسكندر: ٢٤، ٩٥	ابن ماجد (شهاب الدين، احمد): ١١٨
اسماعيل سرهنك: ٩٥	ابن الوردي (سراج الدين، أبو حفص): ٤٤، ٤٤
اسماعيل على: ١٥١، ١٦٩، ١٧١، ١٧٣	
اسيون (الملك): ٤٦	

- الاصطخري (ابواسحق): ١٢، ١٧، ٢٩،
 ٣٥، ٣١، ٤٥، ١٧٥، ١٧٢، ١٨٥،
 ١٩٧، ٢٠٤، ٢٠٥، ٢٠٦، ٢٠٧، ٢٠٨
- الثعالبي: ٦٨
- (ج)
 جرجى زيدان: ٨٨
 الجوهري: ٦١
 جيمس فيرجريف: ١٤٩
 الجيهاني: ٣٨
- أفصى بن دعوى بن جديلة: ٧٥
 أم موسى: ٤٥
 اويس بن حسن بزرك (السلطان): ١٢٥
 ايران بن آشور بن سام بن نوح: ٧٩
- (ب)
 برترام توماس: ١٢٨، ١٢٩
 البظلميس: ١٥٩
 بغمايون: ٩١
 بكر بن وائل: ٧٧
 بلاشر (المستشرق ر): ١٤٨
 البوصيري (شرف الدين، محمد بن سعيد):
 ١٣٨
 البيروني (ابو الريحان): ٤١، ٤٢، ٦٤
 بيري رئيس (محبى الدين): ١٣٢
 بيكوك (المستشرق ج. س): ١٤٧، ٢٠٠
 بيلي = بيلي (الكولونيل): ١٤٦، ١٤٧،
 ١٥٢
- (ح)
 الحاج عبدالله (جون فليبي): ١٢٨
 حافظ وهبة: ١٢٣
 حبيب بن مسلمة: ١٢٦
 الحسن: ٧
 حسن ابراهيم حسن (السدكتور): ١٥٧،
 ١٨٣، ١٨٩
 الحسن بن سهل: ٧٦
 حسن نصوح: ٩٨
 حضرموت بن قحطان: ٩٧
 حمدان قرمط: ٣٢
 حمزة الاصفهاني: ١٥، ٣٦، ٨٩، ١٤٢،
 ١٤٣، ١٥٢
- (خ)
 خالد بن عبدالله القسري: ٦٩
 خالد بن وليد: ٧٦، ١٢٥
 الخضر (صاحب موسى «ع»): ٧
 الخوارزمي: ١٤٢
- (ت)
 تكسيرا: ١٥١
 التيمي (المنذر بن ساوي): ٧٧
- (ث)

- خورشيد بك: ١٢٦
- شاه محمود المظفري: ١٢٥، ١٢٦
- الشريف الادريسي: ٤٢، ٤٣، ٤٤، ٤٦
- (٥)
- دارا: ٩٢
- داريوس (داريوش): ٩٢، ٩٣
- دانيال (النبي «ع»): ١٠٥، ٤٩، ٨٩
- درويش باشا: ١٢٦
- دوراند (كابتن ا. ل.): ١٥٢
- ديدون: ٩١
- الدينوري (أبو حنيفة، احمد بن داود): ١٩٣
- (٦)
- رافع الطهطاوي: ٨٣، ١٢٢
- (٧)
- سلمان (خواجه جمال الدين): ١٢٥
- سليمان (النبي «ع»): ٩١، ١١٣
- سليمان بن أبي كريمة: ٧
- سليمان المهري: ١١٨
- سموندس الانكليزي (المستشرق پ. ل.): ١٤٦
- سنان باشا (خوجه): ١٣٢
- سيلاكس اليوناني: ٩٣
- السيوطي: ٤٣، ٦٨
- (٨)
- شاه شجاع: ١٢٥، ١٢٦
- (٩)
- عباس العزّـاوي: ١٢٤
- عبد الجبار (المهندس): ١٧٨، ١٧٩
- عبد العزيز بن سعود: ١٣٣
- عبد الغفار الشامي البحري: ٥١
- عبد القيس: ٧٥، ٧٧
- عبد الكريم صبحي (الدكتور): ١٥٧، ١٥٨
- ١٥٩
- عبد الله بن اباض: ٩٥
- عبد الله الثاني: ١١٥
- عتبة: ١٥٧
- علي بن هشام: ٧٦
- علي ظريف الاعظمي: ١٥٦
- عمان بن قحطان: ٧٧
- عمر بن الخطّـاب: ٤٥، ١٢٤

عمر الثاني: ١٢٤

عمر رضا كحالة: ١٥٨

عياض بن غنم: ١١

(J)

لوريمر (المشرق ج. ج): ١٥١

(P)

المأمون: ٧٦، ٨٨

المثنى بن حارثة الشيباني: ١٢٥

محمد أمين الخانجي: ٩٥

محمد بن زكريا: ٥١

محمد ثابت: ١١٩، ١٦٦

محمد شفيق غربال: ١٨٥

محمد مختار يونس (الشيخ): ١٦٨، ١٩١

محمود بهجت سان: ١٣٥

مسعوديك: ١٢٧

المسعودي: ١٨، ٢٣، ٥٣، ٥٥، ١١٨

مصطفى كمال: ١٢٦

المقدس البشاري: ٣٧

المقريزي (نقى الدين): ٨١

مهرك: ٤٦

المهلبى: ٦٤

موسى (النبى «ع»): ٤١، ٧٥

موكلر (كولونيل ا): ١٥٢، ١٥٣

(N)

ناجى زيد الدين: ١٦٥

النبى (محمد بن عبد الله «صلعم»): ٧، ١٣٥

نجهولت: ١٢٧

(F)

فارس بن الاشور بن سام بن نوح: ٤٨

فارس بن طهمورث: ٤٨

فرعون: ٧٥

الفضل بن سهل: ٧٦

فيليب حتى (الدكتور): ١٢٨، ١٦٥، ١٨١

١٨٤، ١٨٧، ١٩٥، ١٩٢، ١٩٤

(Q)

قباذ بن فيروز: ٦٩

قدامة بن جعفر: ١١

القزوينى (زكريا بن محمد بن محمود): ٤٧،

١٦٣، ٥٥

القلقشندى: ٧٨

قورش: ٩٢

(K)

كر كيس عواد: ١٦٧، ٢٥٣

كر نيلوس فان ديك (المستشرق): ١٣٧

كسرى: ٤٥، ٦٩

كعب: ٧

كى لسترنيج: ٦، ٧٢، ١٥٥، ١٤٢، ١٦٧،

٢٥٣

(و)

والستد: ١٤٧
ولسون (الكلونيل و): ١٥٢

(٥)

ياقوت الحموى: ٦، ١٥، ١١، ١٥، ١٧،
١٩، ٢٣، ٢٤، ٢٥، ٢٧، ٣٦، ٣٧،
٤٣، ٥٥، ٥١، ٥٧، ٥٩، ٦٥، ٦٦،
٦٧، ٦٨، ٦٩، ٧٢، ٩٥، ٩٣،
١١٩، ١٣٥، ١٦٢

يعرب: ٧٧
يعقوب سر كيس: ١٢٧
يهوذا بن يعقوب: ٩١
يوسف: ٩١

نصير الدين الطوسى: ٤٧

النعمان بن منذر: ٥٣

نعيم بن خازم: ٧٦

نفس أحمد: ١١٨

النويرى (شهاب الدين): ٦٧

نيارخس (نيارك): ٩٥، ١٤٤

نيهر (المعلم): ٨٦

(هـ)

هرسفلد (المستشرق اثرى): ١٤٢

هنب: ٧٥

هوتيلوك: ١٤٧

هولاكو: ٧٩

هيرو دوتس: ١١٧

فهرس الامكنة و البقاع

(أ)

الاحقاف: ٧٣، ٧٤، ٩٧، ١٢٩	آسيا: ٨٣، ٨٤، ٨٨، ٩١، ٩٤، ١٥١
أحمره: ١٩	آسيا الغربية: ١٧٣
أذربيجان: ١٢، ٢٦، ٤٨، ٧٤	آسيا الوسطى: ١٠٥، ١٢٨
أران: ١٧	آسية الجنوبية الغربية: ١٦٧
أرجان: ٥٥، ٧٩، ٨٩	آمد: ١١
أردشير خرة: ٤٦، ٨٩	أمستردام: ١٥١
الأردن: ١٠٨، ١١٥	أمل: ٥٤
أرزن الروم: ٢٦، ١٢٦	ابريق صخر: ٢٦
أرض الاندلس = الاندلس	الابلقة: ١٩، ٢٦، ٤٤، ٧٣، ٧٥، ١٥٦
أرض تبوك: ٣٢	١٠٧، ١٢٥، ١٣٨، ١٤٤
أرض الترك: ٥٥	أبوشير = بوشهر
أرض التفرغر (التفرغر): ٢٩، ٧٥	أثور: ٢٣
أرض الجزيرة = الجزيرة	اثيوبيا: ١٣٤
أرض الحبش = الحبشة	الاحساء: ٦٥، ٦١، ٧٦، ٨٦، ٩٣
أرض الخرخشة (الخز لحيثة): ٢٩، ٧٥	١١٢، ١١٤، ١١٥، ١٣١، ١٣٨
أرض الخزر = الخزر	
أرض الخوارج الشراة: ١٩	
أرض الرافدين: ١٢٢	
أرض الروم (أرضروم): ٢٦، ٣٥، ٤٩، ١٢٦	

- الأندلس: ١٣، ٢٥، ٢٨، ٣٥، ٣٦، ٥٥
انكلترا: ١٥٥
الاهواز: ١٨، ٣٧، ٥٥، ٥٧، ٦٢، ٧٩،
١٤٥، ٨٩
أوجين: ٥٢
أورال: ١٢٤
أويل: ٢٨
ايران: ٧٩، ٩٥، ٩٦، ٩٨، ١٠٥، ١٠٥،
١٢١، ١٢٦، ١٣١، ١٣٩، ١٤٥،
١٤٢، ١٩٩، ٢٥٥، ٢٥٢
ايرانستان: ١٤٢
ايران شهر: ٤٨
أيوبه: ١١٥
أيلة: ٨، ١٥، ٢٥، ٣١، ٣٢، ٣٣، ٦٥،
٧٦
(ب)
بايل: ٩٢
باب شوشان: ١٤٥
باب صلوى: ٢٦
باب المنذب = بوغاز باب المنذب
باجسرى: ٢٦
البادية: ٦٢، ١٣٤
بادية البصرة: ٣٢
بادية الجزيرة: ٣١، ٣٢، ٩٤
بادية خراسان: ٨٩
بادية الشام: ٣١، ٣٢، ٧٩، ٩٤، ١٥٤،
١٣٤
أرض الزنج = بلاد الزنج
أرض السودان = السودان
أرض الصقالبة: ١٢، ٢٨، ٢٩
أرض العرب = بلاد العرب
أرض مادس: ٩٨
الارمن: ١٢، ٢٨
أرموز = هرمز
أرمينية = ٢٦، ٤٨، ٤٩، ٥٣، ٧٤، ١٣٩
أروبا (أروبة): ٨٨، ١٥٥، ١٣٤
أزيلي: ٢٧
اسبانيا (اسبانية): ١٢٨، ١٥١
أستريا: ١٤٨
أسوان: ٥٢
اصطخر: ٤٨، ٨٩
اصفهان (اصبهان): ١٥، ١٦، ٦٣، ٨٩،
١٤٥، ١٤٥
اصقلية: ٤١
اضم: ١٣٩
آفريقا (أفريقية): ٩١، ٩٦، ١٥٢، ١٢٨
أفغانستان: ١٣٩
الأفلاج: ١١٢
اكشنة: ٣٦
المانيا: ١٥٥
أم القرى: ١٢، ٢٧، ٣١
أم قصير: ١٥٩
الاناضول: ١٥٥
الانبار: ٣١، ٣٢، ٣٦، ٣٧

بحر البحرين: ٢٥، ٢٤	بادية العراق: ٣١، ٣٢، ٩٤، ١٣٤
بحر البربر: ٥٥، ٥٨	بارماتا: ١١
بحر البصرة: ١٥، ٢٥، ٦٥	بازرع: ٧٩
بحر بنطس: ٨، ٢٤، ٢٥	باسورين: ١١
بحر بنغالة: ١٥١	باسيان: ١٤٥
بحر بهرنغ: ٨٣	باصلوى: ٥٤
بحر التبت: ٧١	بالس: ٣١، ٣٢، ٦٥
بحر جدة: ١٥	البتراء: ١٣٥
بحر جرجان: ٨، ٢٤، ٢٥، ٧٦	البيجة: ١٣، ١٥، ٣٤
البحر الحبشى: ٢٢، ٢٣، ٦٧، ٧٤، ٨١	البحر الابيض: ٥٥، ٩٥، ١٥٥
بحر الحجاز: ٢٥، ٣٩	البحر الايض المتوسط (البحر المتوسط):
بحر الخزر: ١٢، ١٧، ٣٨، ٤١، ٩٦، ٩٧	١٥٥، ١٢٨، ١٢٢، ١٥٣، ٨٦، ٨٤
٩٨، ٩٩، ١٢١، ١٣٩، ١٤٥	البحر الاحمر: ٨٣، ٨٥، ٨٦، ٩١، ٩٤
بحر الديلم: ٧٦	١٥٨، ١٥٧، ١٥٤، ١٥٣، ١٥٢، ١٥١
البحر الرومى (بحر الروم): ٧، ٨، ١٢، ١٣	١٣٥، ١٢٩، ١٢٣، ١٢٢، ١١٨، ١١٥
١٦، ١٨، ٢٤، ٢٥، ٢٨، ٢٩، ٣٥	١٥٥، ١٤٨، ١٣٧، ١٣٥، ١٣٤، ١٣٣
٣٥، ٣٨، ٤٥، ٤١، ٦٧، ٨١، ٨٨	البحر الاخضر: ٧١
٨٩	بحر الارخبيل: ١٥٥، ١٥٥، ١٥٣
البحر الزنجى (بحر الزنج): ٢٥، ٢٥، ٣٥	بحر أرمينية: ٢٦
٣٩، ٥٥	بحر ارثريا: ٩٣
بحر السند: ٢٥، ٧١	البحر الاسود: ٨٨، ٩٢، ١٥٥، ١٥٣
بحر السويس: ٧٣	بحر اشتشك (اوشتشك): ٨٣، ٨٤
بحر الشام: ٨	البحر الاصفر: ٨٣، ٨٤
البحر الصينى (بحر الصين): ٨، ٢٠، ٢١	البحر الاعظم: ١٤٩
٢٤، ٢٥، ٣٨، ٣٩، ٤٥، ٥١	بحر أفريقيا: ٨، ٢٤
٥٨، ٦٧، ٧١، ٨١، ٨٣، ٨٤، ١١٨	بحر أوقيانوس: ٨، ٢٤، ٢٥، ٥٥
١٤٩	بحر باب الابواب: ٢٥

- بحر طبرستان: ٧٩، ٨
بحر طرايزنده: ٥١
بحر عدن: ٣٥
البحر العربي (بحر العرب): ١١٨، ٣٨،
١٢٩، ١٢٤، ١٢٢، ١٢١
بحر عمان: ٧٢، ٤٤، ٥٧، ٤٤، ٣٩، ٢٥،
٩٤، ٩٧، ٩٩، ١٥١، ١٥٢، ١٥٣،
١٥٤، ١٥٥، ١٥٨، ١١٤، ١٢٣
البحر الغربي: ٥١
البحر الفارسي (بحر فارس): ٩، ٨، ٧، ٦،
١١، ١٠، ١٢، ١٣، ١٤، ١٥، ١٦، ١٧،
١٨، ١٩، ٢٠، ٢١، ٢٢، ٢٣، ٢٤، ٢٥، ٢٦،
٢٧، ٢٨، ٢٩، ٣٠، ٣١، ٣٢، ٣٣، ٣٥،
٣٦، ٣٧، ٣٩، ٤٠، ٤٢، ٤٣، ٤٤، ٤٥،
٤٦، ٤٧، ٤٨، ٤٩، ٥٠، ٥١، ٥٢، ٥٣،
٥٤، ٥٥، ٥٦، ٥٧، ٥٨، ٥٩، ٦٠، ٦١،
٦٢، ٦٣، ٦٤، ٦٥، ٦٦، ٦٧، ٦٨، ٦٩،
٧٠، ٧١، ٧٢، ٧٣، ٧٤، ٧٥، ٧٦، ٧٧، ٧٨،
٧٩، ٨٠، ٨١، ٨٨، ٨٩، ٩٠، ١١٧،
١٣٥، ١٣٧، ١٣٧، ١٤١، ١٤٥، ١٤٨، ١٤٨،
١٦٧، ١٦٨، ١٧٠، ١٧٢، ١٧٦، ١٨٥،
١٨٣، ١٨٨، ١٨٩، ١٩٠، ١٩١، ١٩٣،
١٩٥، ١٩٦، ١٩٧، ٢٠٣، ٢٠٤، ٢٠٥،
٢٠٦، ٢٠٧، ٢٠٨، ٢٠٩
بحر قزوين (قزوين): ٩٥، ٨٨
البحر القسطنطيني: ٤١
بحر القلزم: ٣٦، ٣١، ٢٩، ٢٥، ١٨، ١٣،
- ٣٩، ٤٥، ٥٠، ٥١، ٥٨، ٦٠، ٧٤،
٧٩، ٨٠، ٨٣، ١٣٧
بحر كرمان: ٣٩
البحر المحيط: ٣٥، ٢٩، ٢٨، ١٣، ١٢،
٣٧، ٣٨، ٤١، ٥٠، ٥١، ٥٢، ٥٨،
٤٧، ٤٩، ٧٠، ٧١، ٨١، ٨٤، ١٤٩
بحر مرمرة: ١٥٣
بحر مصر: ٢٥، ١٥
بحر المغرب: ٣٥، ٢٥، ٢٤، ١٦، ٨،
بحر مكران: ٣٩
البحر المنجمد الشمالي: ٨٤
بحر المهراج: ٥٢
بحر موسى: ٥٢
بحر هجر: ٣٩
بحر الهر كند: ٥١
البحر الهندي (بحر الهند): ٩، ٨، ٧، ٦،
٢٠، ٢١، ٢٢، ٢٤، ٢٥، ٢٦، ٣٩، ٤٣،
٤٧، ٥٠، ٥١، ٥٥، ٥٨، ٥٩، ٦٠، ٦٤،
٦٧، ٧١، ٧٢، ٧٣، ٧٥، ٧٧، ٧٨، ٧٩،
٨٠، ٨١، ٨٣، ٨٤، ٨٦، ١٣٥، ١٣٧،
١٣٨، ١٣٩، ١٤٠
البحر اليميني (بحر اليمن): ٢٤، ٢١، ٢٥،
٣٩، ٤٧، ٧٢، ٨١
البحرين: ٥، ١٥، ١٤، ٢٥، ٢٣، ٣١، ٣٢،
٣٣، ٤٤، ٤٥، ٤٦، ٥٧، ٦٠، ٦١، ٧٣،
٧٥، ٧٦، ٧٧، ١٠٤، ١٠٨، ١١٥،
١١٦، ١١٧، ١٢٤، ١٣٥، ١٣١، ١٣٨،

بريطانيا: ١١٥

بريثة خشاف: ٣٢

البصرة: ٥، ٦، ١١، ١٨، ١٩، ٢٥، ٢٢،

٢٣، ٣٥، ٣٦، ٤٤، ٤٦، ٥٠، ٥٢، ٥٤،

٥٦، ٥٧، ٦٥، ٦١، ٦٢، ٦٥، ٦٦، ٧٣،

٧٤، ٧٥، ٧٦، ٩٦، ١٠٠، ١٠١، ١٠٦،

١١٦، ١١٩، ١٢٤، ١٢٧، ١٣١، ١٣٨،

١٤٣، ١٤٤، ١٤٧، ١٧٩

البطائح: ١١، ٢٦، ٥٤، ٥٥، ٥٨، ٦٩،

١٤٣

بطن جوخي: ٦٩

بغداد: ١١، ٣٦، ٥٤، ٦٩، ٧٤، ١٠٥،

١٠٥، ١١٣، ١٢٧، ١٣١، ١٤٤، ١٤٧،

بلاد ابن عمارة: ١٩

بلاد الاتراك: ١٢، ٢٨، ٦٤

بلاد الاهواز = الاهواز

بلاد بربرا: ٦٧

بلاد التتر (تتري): ٥٢، ١٣٩

بلاد الجبال = الجبال

بلاد الحبشان = الحبشة

بلاد خراسان = خراسان

بلاد الخزر = الخزر

بلاد الروم = مملكة الروم

بلاد الزنج: ١٣، ١٥، ٢٩، ٣٥، ٣٤، ٣٥،

٤٢، ٦١، ٦٧، ٧١، ١٤٩

بلاد السند = السند

بلاد العجم: ٨٧، ٨٨، ١٠٢، ١٠٣، ١٠٥

١٤٧

بحيرة البختكان: ١٦

بحيرة البصرة: ٧٤

بحيرة تركستان: ٤١

بحيرة لتوژ: ١٧

بحيرة جنكان: ١٧

بحيرة الجوبانان: ١٧

بحيرة خوارزم: ٥٤، ٨٥

بحيرة دشت ارزن: ١٦

بحيرة الرحاب: ٤١

بحيرة زغر: ٢٦

بحيرة سياكوه: ٢٦

بحيرة طبرستان: ٤١

بحيرة طبرية: ٢٦

بحيرة فارس: ٤١

بحيرة فان (وان): ٩٦

بحيرة لوط: ١٢١

بدخشان: ٥٤

البلدة: ١٣، ٣٥، ٣٧، ٦٣

براري اودغست: ٢٨

البر تغال: ١٥١

برذعة: ١٨

برطليته: ٢٥

بر العرب: ٤٣، ٤٤، ٨٧

بر فارس: ٤٣، ٤٤

بركة ارال: ٨٥

بروص (بروج): ٦٧

بوغاز توريز: ١٤٨	بلادالعرب: ٨، ١٥، ٤٤، ٨٥، ٨٦، ٩٣،
بوغازالدردينيل: ١٥٥	٩٤، ٩٦، ٩٧، ١٥٥، ١٥١، ١٥٢،
بوغازالسويس: ١٣٧	١٠٥٤، ١٠٥٧، ١٢١، ١٣٥، ١٣٤، ١٣٨،
بوغازهرمز: ١٥٢، ٩٨	١٤١، ١٨٨، ١٨٩، ١٩٣،
بومبي و بومباي = بمباي	بلاد فارس: ١٥، ١٦، ٤٤، ٥٩، ٩٢، ١١٥،
بيت المقدس: ٩١	١١٧، ١١٩، ١٣٩،
بيت هولاكو: ٧٩	بلادالفرس = بلاد فارس
	بلادالقوقاز: ١٥٣
(ت)	بلادكرمان = كerman
	بلادمكران = مكران
	بلادالمثمين: ٥٢
التبت: ١٣، ١٥، ٢٩، ٣٥، ٣٣، ٥٤، ٧٥	بلادالواق: ٦٧
تركستان: ١٥٥	بلاد يهوذا: ٩١
تركيته: ١١٥	بليخ: ٥٤، ٧٩
تركيته آسيا: ٩٨، ١٥٥، ١٥٣، ١٥٥، ١٧١	بلد: ١١
الترمذ: ٥٤	بلغار: ١٢، ٢٨، ٨٨
تروى: ٧٧، ٧٨	بلوخستان: ١٣٩، ١٤٢
تستو: ٣٧، ٨٩، ١٤٥	البلوص: ١٧، ٤٦، ٦٣
التعبير: ٨١	بم: ٩٥
التغرغر (التغزغز) = أرض التغرغر	بمباي: ١١٥، ١١٦، ١٢٧، ١٤٦
تكريت: ٣٦، ٣٧	بندرعباس (بندرعباسي): ٨٨، ١٥٦
تهامة: ٣١، ٧٤، ٧٥، ١١١، ١١٣، ١٣٧	بهمن شير (بهمن أردشير): ٢٣، ١٣٣
تهامة عسير: ٩٤	بوشهر: ٤٤، ٩٦، ٩٧، ١٠٦، ١١٩، ١٢٥،
تهامة اليمن: ٣٢، ٩٤	١٤٥
تؤام: ٦١	بوشير = بوشهر
توح: ٦٨	بوغازياب المنذب: ٨١، ٨٦، ١٣٧، ١٣٨،
توخ: ٤٣	بوغاز اليوسفور: ٩٢، ١٥٥،
تيز: ١٥، ٣٧، ٤٥، ٤٣، ٤٤، ٥٦، ٥٩	

- جبال سينا: ١٥٣ ٩٥، ٦٨، ٦٣
 تيزمكران = تيز
 جبال شبه جزيرة سينا: ١٥٤
 تيماء: ٣٢، ١١٣، ١٣٥
 جبال العسير: ١٥٤
 جبال عمان: ١٥٣، ١١٢
 (ث)
 جبال فرستان: ٩٩
 ثارا: ٦
 جبال قشمير: ٢٦
 الثغور الشاميّة: ١٣، ٢٨
 جبال القمر: ٤٢، ٥٥
 ثغور الفرس: ١٥٦
 جبال كردستان: ٩٩
 التني: ١٥٦
 جبال نجد: ١٥٣
 جبال وعرة: ٩٢
 جبال اليمن: ٦٧، ١٥٤، ١٢٢
 (ج)
 جبرين = سبخة جبرين
 الجار: ٣١، ٣٤
 جبيل: ٢٦
 جامع حسن: ٥٦
 جبل ابن جرشم: ٣٤
 جاوه: ٥٢
 جبل أرمينية: ٨٧
 الجبال: ١٢، ١٤، ٣٥، ٦٣، ٨٩
 جبل دواي: ٣٤
 جبال أرمينية: ٩٦
 جبل دينار: ٧٩
 جبال اشغنان: ٢٦
 جبل سنام: ١٥٩
 جبال اصفهان: ١٥، ٢٧، ٥٥، ٧٩
 جبل شمتر: ١١١، ١١٣
 جبال الاكراد: ٥٥
 جبل الطويق: ١٥٨
 جبال بلهرا: ٥٢
 جبل طي: ٣٢
 جبال اليرينية: ٨٨
 جبل العارض: ١٤٥
 جبال الحجاز: ١٥٤
 جبل العرج: ٧٥
 جبال حضرموت: ١٥٤
 جبل العيون: ٣٦
 جبال زغروس: ٩٨
 جبل همذان: ٧٦
 جبال السراة: ١٥٩
 جبتي: ٣٦
 جبال سليمان: ٩٥
 الجبيل = سبخة الجبيل

- جيبلان: ٣١
 جدّة: ١٠٨، ٩٥، ٣٤، ٣١
 جرجان: ١٨، ١٧
 جرجايا: ٥٤
 جرش: ٧٥
 جرّة: ١١٥، ٨٦
 جزائر أسبورايدة: ٨٤
 جزائر أندمان: ٨٤
 جزائر البحرين: ١٣٨، ٩٣، ٨٧
 جزائر بنى حدان: ٣٤
 جزائر خليج المعجم: ٩٦
 جزائر سولو: ١٤٨
 جزائر كوريلة: ٨٤
 جزائر لكديوة: ٨٤
 جزائر ليالكف: ٨٤
 جزائر ليو كيو: ٨٤
 جزائر ملديوة: ٨٤
 جزائر ملقا: ١٤٨
 جزائر نيقوبار: ٨٤
 جزائر الهند: ٥٦
 جزائر الوقواق: ٥٧
 جزائر يابونيا: ٨٤
 جزائر اليتيانة: ٨٤
 الجزيرة (جزيرة العرب): ١٤، ١٢، ١٥، ٢٦، ٣٥، ٤٩، ٦٠، ٦٢، ٧٣، ٧٤
 ٧٧، ٧٩، ٨٥، ٩٣، ٩٤، ١٠٠، ١٠٣
 ١٠٥، ١٠٥، ١٠٧، ١٢١، ١٢٢، ١٢٣
- ١٢٤، ١٢٩، ١٣٥، ١٣٢، ١٣٤، ١٣٧
 ١٣٩، ١٤٦، ١٨١، ١٨٢
 جزيرة أبرون: ٤٣، ٦
 جزيرة ابن كاوان: ٦، ٥٧، ٦٦
 جزيرة استواء الليل والنهار: ٨
 جزيرة أووال: ١٦، ٣٦، ٤٣، ٥٦، ٦٥
 جزيرة باضع: ٣٤
 جزيرة البحرين: ٨٤، ٨٦، ١٠٢، ١٣٥
 جزيرة بربرة: ٣٤
 جزيرة بمباي: ٨٤
 جزيرة بنى كافان = جزيرة ابن كاوان
 جزيرة تاروت: ١١٣
 جزيرة تراكأى: ٨٤
 جزيرة جاسك: ٤٤
 جزيرة چوقا: ٨٤
 جزيرة حرّ: ٤٣
 جزيرة خارك: ٦، ١٥، ١٦، ٢٢، ٣٥، ٣٦
 ٤٣، ٤٤، ٤٥، ٥٦، ٦٥، ٧٢
 جزيرة خاسك: ٧٢
 جزيرة خين: ٦
 جزيرة دارين: ١٣٣
 جزيرة دهلك: ٣٤، ٥٢
 جزيرة دورقستان: ٤٨، ١٤٥
 جزيرة رودس: ٨٤
 جزيرة زيلع: ٣٤
 جزيرة سقوطة (سقطرة): ١٠، ٦٤
 جزيرة سلطى: ٧٢

- الجزيرة سواكن: ٥٢، ٣٤
 جزيرة سيالكوه: ١٨، ١٧
 جزيرة سيلان: ١٥٢، ٨٤، ٥٢
 جزيرة فارس: ٥٧
 جزيرة فيلكة: ١١٤
 جزيرة قبرص: ٨٤
 جزيرة قرمزه: ٨٤
 جزيرة قمار: ٦٧
 جزيرة قيس = جزيرة كيش
 جزيرة كاس: ٥٦
 جزيرة كشم (كشيم): ١٥٢
 جزيرة كيش (كيس): ٤٨، ٤٤، ٤٣، ٤، ٦
 ١٤٥، ٨٥، ٧٢، ٦٦، ٦٥، ٦٣، ٥٦
 ١٤٦
 جزيرة التلار: ٦٦، ٤٤
 جزيرة لاف (لفت): ٦٦، ٥٧، ٣٦، ١٦
 جزيرة لاوان: ٦
 جزيرة مسقط: ٢٧
 جزيرة مكاؤ: ٨٤
 جزيرة نجه: ٣٤
 جزيرة هرمز: ١٤٥، ١٥٢
 جزيرة هينان: ٨٤
 جزيرة يافت = جزيرة لاف
 جتابة (جتابا): ٤٤، ٤٣، ٣٥، ٣٣، ١٥
 ٧٩، ٦٨، ٦٥، ٥٩، ٤٧، ٤٥
 جتنب: ١٥
 جندي سابور: ٨٩
- الجور: ٨٩، ٤٦
 جيحون: ١٦٥
 الجير: ١٤٦، ١٧
 جيرفت: ٩٥
 الجيل: ١٨، ١٧
- (ح)
- حارتين: ٦٧
 الحبشه (الحبش): ٢٥، ١٩، ١٥، ١٣، ٨
 ١٣٤، ١٣٥، ١٥٨، ٣٤، ٣٥، ٢٩
 الحجاز: ٥٧، ٣٢، ٣١، ٢٥، ٢٥، ١٤، ٨
 ١٢٣، ١١١، ٨٦، ٧٨، ٧٧، ٧٥، ٦٥
 ١٣٥، ١٢٩
 الحِجر: ٣٢
 الحجرية: ١٣٤
 الحدارة: ١٩
 الحديثة: ٦٢، ٢٦، ١١
 حران: ٤٩
 حربي: ٢٣
 الحسا: ١٥٤، ٥٦
 الحضا: ١٥١
 حستان: ١٩
 حصن ابن عمارة: ٥٩
 حصن مهدي: ٧٩، ٣٧
 حضرموت: ٨٦، ٨١، ٧٧، ٧٤، ٤٤، ٣١
 ١١٤، ١١٢، ١١٥، ٩٨، ٩٧، ٩٥
 الحفوف: ١٥١
 الحفير: ١٥٦

- حلوان: ٢٣، ٣٦، ٥٤، ٥٢
 حلى: ٣٤
 الحيرة: ٥٣، ٧٥، ١٢٥
 (خ)
 خابور = نهر خابور
 خان الاسد: ٤٣
 خانقو: ٤٧
 خنشل = نهر خنشل
 خراسان: ١٢، ١٤، ١٦، ٢٨، ٣٥، ٤٦، ٥٤، ٤٣، ١٢٤
 خرخيز: ٢٩
 الخرلخيشة (الخرلجيشة) = أرض الخرلخيشة
 الخريبة: ١٥٦، ١٥٧
 الخزر: ١٢، ١٧، ١٨، ٨٨، ١٢٤
 الخشبات: ٥، ٣٥، ٤٢، ٤٣، ٤٢، ٦٥
 خلاط: ٧٤
 الخليج الاخضر: ٨، ٧٣
 خليج انادير: ٨٣
 خليج اوبى: ٨٣
 خليج أيلة: ٨، ٢٥
 خليج البحرين: ١١٢
 الخليج البربرى: ٨، ٤٢، ٥٨
 خليج البصرة: ١٢١
 خليج بنغالة: ٨٣، ٨٥، ١٥١
 خليج بيجيلى: ٨٣
 خليج تنكين: ٨٣
 خليج السويس: ١٥٢
 خليج سيام: ٨٣
 الخليج العجمى (خليج العجم): ٩١، ٩٣، ٩٥، ٩٦، ٩٧، ٩٨، ٩٩، ١٥٥، ١٥١، ١٥٢، ١٢٨، ١٣٥، ١٣١، ١٣٧، ١٣٨، ١٤١
 ١٦٤، ٢٥١
 خليج عدن: ١٥٢، ١٥٤، ١٢١
 الخليج العربى: ٨٣، ٨٥
 خليج العقبة: ١٥٢، ١٢١، ١٣٥
 خليج عمان: ٨٣، ٨٥، ٩٣، ٩٨، ١٢١
 الخليج الفارسى (خليج فارس): ٨، ١٩، ٢٥، ٢٤، ٢٥، ٢٦، ٢٩، ٤٢، ٤٧، ٤٨، ٤٩، ٧١، ٧٣، ٨٣، ٨٤، ٨٥، ٨٦، ٨٧، ٨٨، ٩١، ٩٢، ٩٣، ٩٤، ٩٥، ٩٨، ٩٩، ١٥٥، ١٥١، ١٥٢، ١٥٣، ١٥٤، ١٥٥، ١٥٦، ١٥٧، ١٥٨، ١٥٩، ١١٠، ١١١، ١١٢، ١١٣، ١١٤، ١١٥، ١١٦، ١١٧، ١١٨، ١١٩، ١٢٠، ١٢١، ١٢٢، ١٢٣، ١٢٤، ١٢٥، ١٢٦، ١٢٧، ١٢٨، ١٢٩، ١٣١، ١٣٢، ١٣٣، ١٣٤، ١٣٥، ١٣٨، ١٣٩، ١٤٠، ١٤١، ١٤٢، ١٤٣، ١٤٤، ١٤٥، ١٤٦، ١٤٧، ١٤٨، ١٤٩، ١٥٠، ١٥١، ١٥٢، ١٥٣، ١٥٤، ١٥٥، ١٥٦، ١٥٧، ١٥٨، ١٥٩، ١٦٠، ١٦١، ١٦٢، ١٦٣، ١٦٤، ١٦٥، ١٦٦، ١٦٧، ١٦٨، ١٦٩، ١٧٠، ١٧١، ١٧٢، ١٧٣، ١٧٤، ١٧٥، ١٧٦، ١٧٧، ١٧٨، ١٧٩، ١٨٠، ١٨١، ١٨٢، ١٨٣، ١٨٤، ١٨٥، ١٨٦، ١٨٧، ١٨٨، ١٨٩، ١٩٠، ١٩١، ١٩٢، ١٩٣، ١٩٤، ١٩٥، ١٩٦، ١٩٧، ١٩٨، ١٩٩، ٢٠٠، ٢٠٢
 نخلج فمجتقا: ٨٣

دماوند: ٢٦	خليج القسطنطينية: ٣٨
دمشق: ١٣٥	خليج القازم: ٢٥، ٢٢
دهاك = جزيرة دهلك	خليج كاتش: ١٥٢
الدهناء: ١٥٩، ١١١، ١٢٩	خليج كمباي: ١٥٢
الدوارج: ١٥	خليج الكويت: ١٥٩
الدورق: ٣٧، ١٤٥	خليج مرطابان: ١٥١
دورقستان = جزيرة دورقستان	خليج منار: ١٥٢، ١٤٨
دورق الفرس: ١٩	خوارزم: ١٧، ٢٦، ٥٤
ديارالازد: ٦١	خوزستان: ١٢، ١٦، ٣٧، ٤٨، ٥٥، ٥٧
ديارأسد: ٣٢	٦٢، ٦٩، ٨٩، ٩٨، ١٣١، ١٤٥، ١٤٣
ديار بكر: ٤٩	١٤٥، ٢٥٥
ديار تميم: ٣٢	خيبر: ٧٥
ديارالدولة السامانية: ١٤٢	(٥)
ديار ربيعة: ٤٩	دارابجرد: ٨٩
ديارالسند = السند	دارين: ٦٨
ديارطى*: ٣٢	الديديبة: ١٥٩
ديارالعرب: ١٢، ١٤، ١٥، ٢٧، ٣٥، ٣١،	دجلة = نهر دجلة
٣٢، ٣٣، ٣٩	دجلة العوراء: ١٥، ٦٩، ١٤٣
ديارالقرامطة: ١٤، ١٦، ٦١	دجيل (دجيل الاهواز): ١٥، ٢٧، ١٤٣
دياركرمان = كرمان	١٤٢
ديار مصر: ٤٩	الدرب: ١٢٠
ديارالمغرب = المغرب	الدرج مناو: ١٤٦
الديبل: ٦، ١٥، ٣٣، ٥٢، ٥٧، ٦٣، ٦٨	الدر دور: ٥٦، ٥٩، ٦٧
الديلم: ١٢، ١٧	درك: ٩٥
الدينور: ١٥	الدشت: ١١٤
(٥)	دشت أرزن: ٤٣
الذييل: ٥٧	دلمون: ١٣٥

- زيد: ٧٤
 زراه افرنك: ٤٤
 زراه كامسير: ٤٣
 زم: ٥٤
 الزنج = بلاد الزنج
 زيلع = جزيرة زيلع
 زندرود: ٥٥
- (س)
 سا بور = كورة سا بور
 ساتيلما: ١١
 ساحل فارس: ٤، ١٩، ٢٣، ٤٣
 سار كرى: ٨٥
 سبأ: ٥٢، ٧٥
 سبخة الاحساء: ١١٢
 سبخة الاوشازيشة: ١١٢
 سبخة جبرين: ١١٢
 سبخة الجبيل: ١١٢
 سبخة حضوضاء: ١١٢
 سبخة رايغ: ١١٢
 سبخة قرويات الملح: ١١٢
 سبخة القصيبة: ١١٢
 سبخة المدينة المنورة: ١١٢
 سير الجديدة: ٨٤
 سجستان: ١٢، ١٧، ٣٧، ٤٦، ٦٣، ٩٥،
 ١٤٦
 سرتق: ٨٩
 سرتمن رأى: ١١
- (ر)
 رأس الجمجمة: ٢٥، ٢٣، ٢٧، ٨١
 رأس الجمجمة: ٥٦، ٦٨، ٦٩
 رأس الخليج الفارسى: ١٣٢، ١٤٥
 رأس عمان: ١٥٩
 رأس العين: ٢٦
 راسك: ٩٥
 رأس المستدم: ١١٢
 رأس معشاب: ١١١
 رامهرمز: ٨٩
 الران: ١٢، ١٨، ٢٨
 الربع الخالى: ١١٢، ١٢٣، ١٢٨، ١٢٩
 الربع المسكون: ١٤٩
 رج: ١٥١، ١٥٢
 الرحبة (رحبة بنى هاشم): ٦٥، ١٥٧
 رستاق اصطخر = اصطخر
 رستاق الاغرسان: ٤٨
 رستاق الرونجان: ٨٥
 الرقعة: ٢٦، ٥٥
 الرودبار: ٥٤
 الروس: ١٢، ٢٨، ٨٨
 الروسيا: ١٥٥
 الروم = مملكة الروم
 ريشهر: ١٥٢
- (ز)

سندان: ٥٢، ٦٨	سرنديب: ١٥، ٢٢، ٣٥
السندهند: ٣٥	سرون: ٦٨
سهرورد: ٣٦	السريير: ١٢، ١٧، ٢٨، ٨٨
السواد: ٢٣	سريرة: ٢٥
سواكن = جزيرة سواكن	السريين: ٣٢
سوتارة: ٦٨	سعيدة: ١١٤، ١٣٤
السودان: ١٣، ٢٨، ٣٥، ٤٢، ٥٢، ٥٥	سقالة الزنج (سقالة): ٥٥، ٦٧
سوريا (سورية): ١٥٥، ١٥١، ١٢٣، ١٣٧	سفوان: ١٥٩
سوزيانا: ١٣١	سقوطرة = جزيرة سقوطرة
السوس: ٣٦، ٦٩، ٨٩	سلاسل جبال البروز: ٩٨
السوس الأقصى: ٥٢	سلاسل جبال الوند: ٨٧
سوسة: ٩٢	سلاسل جبال الجودي: ٨٧
سياكوه = جزيرة سياكوه	سلاسل جبال طوروس: ٨٧
السيب: ٥٨	سلاسل جبال كوردستان: ٩٨
سيبيريا: ٨٨	سلسلة جبال الحجاز: ١٥٢
سيحون: ١٦٥	سلمية: ٦٥
سيراف: ١٥، ١٩، ٢٢، ٣٣، ٤٤، ٤٥، ٥٩	سلوى: ١١٢
٦٨، ٧٢، ١٤٥، ١٤٦	سليمانان: ٣٧، ١٤٣
السيرجان: ٤٦، ٦٣	سمندور: ٦٧
السيروان: ٣٦	سميساط: ٥٥
سيف فارس: ١٥، ٣٣	الستن: ٢٦
سيلان: ١٥٥	سنجار: ٢٣
سينيز: ٤٤، ٥٩، ٦٨	سنجلة: ٣٤
(ش)	السند: ٦، ١٥، ١٢، ١٣، ١٥، ٢٦، ٣٥، ٣٣، ٣٧، ٥٢، ٥٧، ٦١، ٦٤، ٦٨، ٧١
شاذروان تستر: ١٥	٧٣، ٧٨، ٩٥، ١٧٥، ١٧٢
شارجة: ١١٥	سندا بور: ٦٧
الشام: ١٢، ١٤، ٢٦، ٣٥، ٣١، ٤١، ٦٥	

- صحراء الجافورة: ١١٤
 صحراء الشام: ١٥٢
 صحراء مصر الشرقية: ١٣٤
 صعدة: ١٤١، ٧٤
 الصعيد الاعلى: ٥٢
 الصقالبة = أرض الصقالبة
 الصمئان: ١١٤، ١٥٩، ٧٥
 صنعاء: ٧٤، ٣٢
 صور: ٩١، ٦٨، ٢٥
 صيدا: ٢٥
 الصيمرة: ٣٦
 صيمور: ٦٨، ٥٢، ٣٧
 الصين: ٢٩، ٢٨، ٢١، ١٦، ١٥، ١٣، ١٢
 ٣٣، ٣٥، ٥٢، ٥٣، ٥٨، ٦١، ٦٤، ٦٧
 ٦٩، ٧٥، ٨١، ٨٨، ١١٤، ١٢٤، ١٣٥
- (ط)
- الطائف: ٥٢، ٣٢
 طبرستان: ١٨، ١٧
 الطربال: ٤٦
 طسوج بزرجسا بور: ٢٣
 طسوج مسكن: ٢٣
 طلحة الملك: ٨٥
 طنجة: ٢٧، ٢٥
 طوران: ٩٥، ٣٧
 طورسينا: ١٣٨
 الطيب: ٣٦
- ١٣٧، ١٥٧، ١٥٤، ٧٤، ٦١
 شأهرمز: ١٤٥
 شبه جزيرة جوجرات: ١٥٢
 شبه جزيرة سينا: ١٣٤، ١٥٣، ٩٤
 شبه جزيرة العرب (شبه الجزيرة): ٩٨، ٩٤
 ١٣٤، ١٢٣، ١٥٩، ١٥٨، ١٥٣، ١٥٢
 شبه جزيرة قطر = قطر
 شبه جزيرة الهند: ١٣٤
 الشحر: ٧٧، ٧٥، ٧٤، ٤٤
 الشرق الادنى: ١٦٦
 الشرق الاقصى: ١٣٢
 الشريعة: ١٢١
 شطّ عبدان: ١٢١
 شطّ العرب: ١٥٣، ١٥١، ٩٧، ٩٦، ٥
 ١١٩، ١٢١، ١٤٣، ١٤٧
 شلب: ٣٦
 شنتوة: ٣٦
 شنترين: ٣٦
 شهرزور: ٣٦، ١١
 شوشته: ٩٨
 شيران: ١٤٥، ١٣٩، ٨٩، ٤٣، ٤٢، ١٦
 ١٤٥
 الشيرجان: ٩٥، ١٧
 شينير: ٧٩
- (ص)
- صحار: ٦١، ٣٣، ١٤
 صحارى البربر: ٥٢

عسكر مكرم: ٧٩، ٨٩

عسير: ٩٥

العقبة: ١١١، ١٣٥

عكاظ: ٧٥

العلث: ٢٣

عمارة: ٤١، ١٥١

عمان: ١٥، ١٤، ١٥، ١٩، ٢٥، ٢٢، ٢٣،

٢٧، ٣٣، ٣٥، ٤٠، ٤٤، ٤٥، ٤٥، ٥٢،

٥٨، ٥٩، ٦٥، ٦١، ٦٥، ٦٦، ٦٨، ٧٢،

٧٤، ٧٥، ٧٦، ٧٧، ٨٥، ٨٦، ٩٣،

٩٥، ٩٦، ١٠٤، ١٠٩، ١١٥، ١١٢،

١١٤، ١١٥، ١٣١، ١٣٨، ١٤٩،

عوير: ٥، ٩٥

عذيباب: ١٥، ٣٤، ٤٥، ٥٢

عيلام: ١٣١، ١٤٥

(غ)

غلافة: ٣٤

(ف)

فارس: ٥، ٦، ٨، ١٢، ١٣، ١٤، ١٦، ١٧،

٢٥، ٣٥، ٣٦، ٣٧، ٤٥، ٤٤، ٤٥،

٤٦، ٤٨، ٤٢، ٤٣، ٤٥، ٤٦، ٤٨،

٤٩، ٧٥، ٧٣، ٧٨، ٧٩، ٨٥، ٨٩، ٩٥،

٩٨، ٩٣، ١٠٣، ١٠٥، ١٢١، ١٢٥، ١٢٦،

١٢٨، ١٣٩، ١٤٥، ٢٥٣

القرات = نهر القرات

(ظ)

ظفار: ٧٤، ٨١، ١١٥، ١١٤

(ع)

عابسكن: ٢٥

العارض: ١١١

العاصي: ١٢١

عانة: ٥٥، ٦٥

عبادان: ٥، ١٥، ١٩، ٢٦، ٣١، ٣٢، ٣٣،

٣٥، ٣٦، ٣٧، ٣٩، ٤٥، ٤٣، ٤٤،

٤٧، ٥٦، ٥٩، ٦٢، ٦٥، ٦٨، ٧٥،

٧٥، ١٤٣، ١٤٤

عبدسي: ١٤٣

العتيق: ٥٣

عشر: ٣٤

عدن: ١٥، ١٥، ٣١، ٣٢، ٣٤، ٣٥، ٤٤،

٦٥، ٦٤، ٧٤، ٨١، ١١٥، ١١٤، ١٣٢،

عذيب: ٢٣

العراق: ١٢، ١٤، ٢٣، ٣٥، ٣١، ٣٦، ٣٨،

٥٨، ٦١، ٦٢، ٧٥، ٧٦، ٧٦، ٨٩،

٩٧، ١٠٥، ١٠٣، ١٠٤، ١٠٥، ١٠٦،

١٠٧، ١٠٨، ١١٠، ١١٧، ١٢١، ١٢٤،

١٢٥، ١٢٦، ١٣٢، ١٣٧، ١٣٨، ١٣٩،

١٤٢، ١٤٣، ١٧٥، ١٧٦، ١٧٧، ١٧٨،

١٨٥

عربستان: ١٣١

الفقص: ٣٧	فرغانة: ١٤، ٣٥، ٣٨
قفقا سيا: ١٥٥	الفرما: ١٣، ٢٩، ٣٨
الفلزم: ١٢، ١٣، ١٥، ١٦، ٢٧، ٢٨، ٢٩،	فرنسة: ١٣٤
٣١، ٣٣، ٣٥، ٣٨، ٣٩، ٥٥، ٥٨،	فلسطين: ٩٢، ١٣٧، ١٤٨
٧٥	فيروزآباد: ١٤٢

(ق)

قلعة برتوغاليتة: ٨٧	القادسيّة: ٢٣، ٣٦، ٤٨، ٥٣، ٦٢، ٧٥
قلعة نجم: ٥٥	قارا: ١١٢
قلعة هزو: ٤٤	القارة الاسويّة (قارة آسيا): ١٥٥، ١٥١،
قلهاة: ٧٧	١٥٣
قنال السويس: ١٥١، ١٥٤	قاليقلا: ٤٩
قندرينة: ٦٧	قامرون: ٥٢
قنطرة الروذ: ١٥	قرطاجنة: ٩١
قتوج: ١٣، ٣٥	قرقيسيا: ٢٦
قوص: ٥٢	القرنة: ٩٧
قويط: ٨٧	القرين: ١١٤
قيروان: ٢٧	قسطنطينيّة: ٢٥
قيس = جزيرة قيس	قصدار: ٩٥

(ك)

كابيل: ١٣٩	قصر بني ورديسن: ٣٦
كارون = نهر كارون	قطر: ٤٤، ٩٥، ١١١، ١١٤، ١١٥، ١٢٩،
كازرون: ٤٣، ٨٩، ١١٩	١٣٣
كاظمة: ٦٥، ١٣٨، ١٣٩	قطن: ٢٢
كانتون: ١٤١	القطيف: ٥٦، ٦٥، ٦٥، ٨٦، ٨٧، ٩٣،
الكر: ١٨	١٥١، ١٥٨، ١١٥، ١١٣، ١٣٨
كرجستان: ١٣٩	القطيف = القطيف

اللان: ١٢، ٢٨، ٨٨	کردستان: ١٠٥، ١٥٣، ١٢١، ١٣٩
لب: ٣٦	كرمان: ١٥، ١٢، ١٣، ١٤، ١٥، ١٦، ١٧،
لشونة: ٣٦	١٩، ٢٥، ٣٥، ٣٣، ٣٧، ٤٥، ٤٨، ٤٥
لوقين: ٦٧	٥٢، ٥٥، ٥٩، ٦٣، ٦٦، ٦٨، ٧٣، ٧٨،
(م)	٨٩، ٩٥، ٩٢، ١٢٦، ١٣٩، ١٤٦،
	٢٥٣، ٢٥٤، ٢٥٦
مايين النهرين: ١٢٢	كرموه: ٥٢
مأرب: ٧٥، ١١٢	كرورا: ٥٧
مالوه: ٥٧	كزون = كازرون
ماوراءالنهر: ١٢	كسكر: ٦٩
محالي: ٩٥	كسير: ٥، ٥٩
المحرزة: ٤٤	الكعبة: ١٢، ٢٧
المحتمدية: ٥٢	الكفلاء: ٢٣
المحيط الاطلسي: ١٢٣، ١٥٥	كله: ٢٥
المحيط الاكبر: ٨٤	كمران: ٨١
المحيط الكبير: ١٢٣	كنايه (كنايه): ٦٨، ٨١
المحيط الهندي: ٩٤، ١٥١، ١٥٧، ١٥٨،	كتسوج: ٥٢
١١٨، ١٢٣، ١٢٤، ١٤٢، ١٥٥	الكورنة: ١٥٥، ١٥١
المداين: ٥٣، ٥٥، ٦٩، ١٢٤	كورة سابور: ٨٩
مدين: ٣١، ٣٢	الكوفة: ٢٦، ٣٦، ٦٥، ١٢٤، ١٣١
المدينة: ١٥، ٣١، ٣٢، ٥٢، ٧٨، ٨٦	الكويت: ٩٥، ١٥٩، ١١٥، ١١٤، ١١٥،
مدينة السندباد: ١١٩	١١٧، ١٣٣، ١٤٧
المذار: ١١، ٥٤، ١٤٣	كيز: ٩٥
مرباط: ٤٤	كيز كانان: ٩٥
مرج الهند: ٧٦	(ل)
مرون: ٢٣	
المسجر: ٨١	اللازقة: ٢٥

مملكة الصين = الصين	المسرقان: ١٥
مملكة العجم: ٢٥١، ٩٨	مسقط (مقاط): ١٥، ٢٣، ٩٣، ٩٦، ٩٧
مملكة العربية السعودية: ١١٥، ١١١	١٣٢، ١١٥، ١١٤، ١١٥، ٩٨
مملكة الفرس: ٧٩، ٩٨	المسلحة: ١٥٦، ١٥٧
مناب: ١٤٦	مصر: ١٢، ١٥، ٢٧، ٣٥، ٣٤، ٣٨، ٤٥
متفك: ١٥١	٤٢، ٥٥، ٦٢، ٧٣، ٨٩، ٩١، ١٢١
المنصورة: ١٢، ١٣، ١٤، ٣٥، ٥٢، ٦٣	١٢٦، ١٢٨، ١٤٨
٦٤	مصنوع: ١٤٨
المهجم: ٧٤	المضيق: ١٥٦
المهدية: ٢٧	مضيق هرمز: ٩٣
مهران = نهر مهران	مطارة: ٥٨
مهرة: ٣١، ٣٢، ٥٢، ٥٦، ٦٥، ٦٨، ١١٢	المغرب: ١٢، ١٣، ٢٧، ٢٨، ٣٥، ٣٤
مهوربان (مهرسان): ١٥، ١٩، ٣٣، ٣٧	٣٥، ٣٦، ٣٨، ١٩٧
٤٤، ٤٥، ٥٩، ٦٢، ٦٨	مفازة خراسان: ١٧، ٩٥
موسكا القديمة: ٩٣	مفازة السند: ٧٨
الموصل: ١١، ٢٣، ٤٩، ٧٤	مفازة الغزبية: ١٧
موقع الزبير: ١٥٧	مكران: ١٥، ١٣، ١٧، ١٩، ٣٥، ٣٧
ميان روذان: ٢٣	٤٦، ٥٨، ٥٩، ٦٣، ٦٨، ٧٣، ٧٨، ٨٩
ميدى: ١١١	٩٥، ١٤٩
ميشان: ١٥٦	مكستر: ١٤٨
(ن)	مكثة: ١٢، ١٥، ٢٧، ٣١، ٣٢، ٥٢، ٧٨
ناحية البربر: ٢٥	٨٥، ٨٦، ١٥٧، ١٥٨، ١٣٣
نبا: ٥٢	مبار: ١٤١
نجد: ١٤، ٣٢، ٥٧، ٦١، ٧٤، ٧٥، ٩٤	الملتان: ١٥، ٣٣، ٥٢
١٠٩، ١١١، ١١٢، ١١٧	ملطية: ٤٩، ٥٣
نجد الحجاز: ٣١	مملكة ايران = ايران
	مملكة الروم: ١٢، ١٤، ٢٨، ٣٥، ٤٩، ٨٨

٣٥، ٣٦، ٣٣، ٤٤، ٤٧، ٤٩، ٥٥	نجد اليمن: ٣٢
٥٤، ٤٢، ٤٩، ٦٥، ٧٤، ٧٥، ٨٥	نجران: ١١٢، ٧٥، ٥٢
٩٦، ٩٧، ٩٨، ١٠٥، ١٠٣، ١٠٦	نجيرم: ٤٤، ٦٨
١٢٧، ١٣٥، ١٤٣، ١٤٤	نخيلة: ١٥١
نهر الزاب: ٩٦	النعمانية: ٥٤
نهر الرس: ١٨	نهاور: ٥٧
نهر الزابى: ١١	نهر الابلثة: ١٠٦، ١٤٤
نهر الزيب: ١١	نهر ابن عمر: ١٨
نهر السددة: ٧٩	نهر أبى الاسد: ١٤٣
نهر السكان: ٤٣، ٨٥	نهر أراؤودى الغربى: ٨٥
نهر السند: ٦، ٨٥، ٨٨، ٩١	نهر اصفهان (اصفهان): ٥٥
نهر السوس: ١٥	نهر الاهواز: ١٠، ٢٦
نهر سيحون: ٨٥	نهر اوبى: ٨٤
نهر سيرين: ١٨	نهر اولاي: ١٤٥
نهر شيرين: ٧٩	نهر ايراؤودى الشرقى: ٨٥
نهر طاب: ٥٥، ٧٩، ١٣٩	نهر بره بوتره: ٨٥
نهر طالوان: ٨٥	نهر بلخ: ٤٨، ٥٤
نهر عسكر مكرم: ٤٨	نهر بيان: ١٤٣
نهر عطشان (عشطان): ٨٧	نهر تستر: ٧٩
نهر القرات: ١٠، ٢٦، ٣٦، ٤٧، ٤٩، ٥٥	نهر تبرى: ٥٥
٥٣، ٤٥، ٦٥، ٧٤، ٧٥، ٧٩، ٨٥، ٩٧	نهر جرباب: ٥٤
١٠٥، ١٠٣، ١٠٨، ١٢١، ١٢٣، ١٢٥	نهر جندى سابور: ١٠، ٢٦
١٢٧، ١٣١، ١٣٤، ١٣٥، ١٤٣	نهر جيحون: ٥٤، ٧٩، ٨٥
نهر كارون (قارون): ١٠٦، ١٤٥، ١٤٣	نهر الخابور: ٢٦
١٤٥	نهر الخشل: ٥٤
نهر كستواك: ٨٥	نهر الدانوب: ٩٢
	نهر دجلة: ١١، ١٥، ٢٣، ٢٦، ٣١، ٣٣

همذان: ١٤٥	نهر الكنك: ٢٦، ٨٥
الهند: ٨، ١٢، ١٣، ١٥، ٢٥، ٢٦، ٢٨،	نهر كينغ: ٨٤
٢٩، ٣٠، ٣٣، ٣٧، ٤٧، ٥٢، ٥٣،	نهر لمور: ٨٤
٥٥، ٥٧، ٥٨، ٦١، ٦٤، ٦٦، ٦٧،	نهر لنا: ٨٤
٦٩، ٧٥، ٧٨، ٨١، ٨٨، ٩٥، ٩١،	نهر المسرقان: ٥٥
٩٢، ١٠١، ١٠٢، ١٠٦، ١١٥، ١١٤،	نهر معقل: ١٤٤
١١٦، ١٢٦، ١٢١، ١٣٥، ١٤٩، ١٥١	نهر مهران: ٦، ٢٦، ٥٢، ٦٣
الهند الصينية: ١٥١	نهر ميا كينغ: ٨٤
هندوس: ٨٥	نهر النهروان: ٥٤، ٢٦
هندوكوش: ٩٥	نهر النيل: ٢٥، ٢٥، ٤٠، ٤٢، ٥٠، ٦٢، ١٢١،
الهواطل: ٢٦	١٣٣٤، ١٣٥
هورجتابة: ٣٥	نهر هونغهو: ٨٤
هولندا: ١٥١	نهر وان = نهر النهروان
هيت: ٥٥	نهر وخنش: ٥٤
(و)	نهر ينزيشة: ٨٤
الواحات: ٥٢، ١١٣	النوبة: ١٣، ١٥، ٢٥، ٢٩، ٣٤، ٨٩
وادي حضر موت: ١١٢، ١٢٢	النيل = نهر النيل
وادي الدواسر: ١١٢، ١٢٣	(ه)
وادي الرمة: ١٢٣	هجر: ١٤، ٣٢، ٤٠، ٥٢، ٦١، ٧٥، ٧٦،
وادي السرحان: ١١٢	٨٦، ٨٧، ١٤١
وادي الصهباء: ١٢٣	الهرماس: ٢٦
وادي صواب: ١٢٣	هرمز (هرموز): ٦، ١٥، ١٧، ٣٣، ٣٤،
وادي القرى: ٣٢	٥٩، ٦٨، ٧٨، ٩٥، ١٢٦
وادي المياه: ١٢٣	هرمز الجديدة: ١٤٦
وادي النجران: ١٢٣	هرمز القديمة: ١٤٥، ١٤٦
وادي النيل: ١٣٤	الهفوف: ١٢٨

يلملم: ٣٢	واسط: ١١، ٣٦، ٥٥، ٥٤، ٦٩، ٧٤، ١٤٢
اليمامة: ٣١، ٣٢، ٥٢، ٧٤، ٧٥، ٧٦،	ونخش = نهر ونخش
١٤١، ٧٨	وديان اصفهان: ٨٧
اليمن: ٨، ١٣، ١٤، ١٥، ٢٥، ٢٥، ٣٥،	وديان شيراز: ٨٧
٣١، ٣٢، ٣٤، ٣٥، ٤٠، ٦٥، ٦٨،	الولايات المتحدة: ١٣٤
٧٥، ٧٣، ٧٧، ٨٥، ٨٦، ٩٢، ٩٧،	وهاد أرال: ٩٥
١٥٢، ١٥٤، ١١٥، ١١٢، ١٢٣، ١٣٤،	وهاد قزوين: ٩٥
١٣٧، ١٣٨، ١٤١	
اليونان: ١٣٤	(٥)

فهرس الخرائط

رقم الخريطة رقم الصفحة

(أ)

١٦٤	٨	خريطة آسيا
١٦٩	١٣	خريطة آسيا الطبيعية
١٧٣	١٧	خريطة آسيا الغربية
١٦٧	١١	خريطة أقاليم آسيا الجنوبية الغربية
١٩١	٣٤	خريطة أقسام المملكة العباسية
٢٠٣	٤٥	خريطة اقليمي فارس وكرمان
١٩٩	٤١	خريطة ايران - (مجلة الثقافة)
٢٠٠	٤٢	خريطة ايران - (كتاب الجغرافية العمومية)
٢٠٢	٤٤	خريطة ايران الحديثة

(ب)

٢٠٨	٥٠	خريطة بحر فارس - (كتاب الاقاليم)
٢٠٩	٥١	خريطة بحر فارس - (صورة الارض)
٢٠٧	٤٩	خريطة بحر فارس - (مسالك الممالك)
١٧٥	١٤	خريطة بلاد الهند
١٩٣	٣٦	خريطة بلاد العرب - (الاخبار الطوال)

رقم الخريطة	رقم الصفحة	
١٨٩	٣٢	خريطة بلاد العرب - (تاريخ الاسلام السياسي)
١٨٨	٣١	خريطة بلاد العرب - (الخراطة التاريخية)
		(ت)
١٧١	١٥	خريطة تركية آسيا
		(ج)
١٩٦	٣٩	خريطة الجزء السادس من الاقليم الثالث
١٩٥	٣٨	خريطة الجزء السادس من الاقليم الثاني
١٨١	٢٤	خريطة جزيرة العرب - (تاريخ العرب)
١٨٢	٢٥	خريطة جزيرة العرب - (دليل شهادة الدروس الابتدائية)
		(خ)
١٩٥	٣٣	خريطة الخلافة العباسية
٢٥٥	٤٧	خريطة خوزستان
		(د)
١٨٦	٢٩	خريطة الدول العربية
١٨٤	٢٧	خريطة الدول العربية الشمالية قبل الاسلام
١٩٤	٣٧	خريطة الدولة الاسلامية
١٨٧	٣٥	خريطة دولة الخلفاء
١٨٥	٢٨	خريطة الدولة العربية
١٨٣	٢٦	خريطة دولة الفرس و فتوحات العرب
١٧٢	١٦	خريطة ديار السند
٢٥٤	٤٦	خريطة ديار كرمان
١٩٧	٤٥	خريطة ديار المغرب
		(ش)

رقم الخريطة	رقم الصفحة	
١٥	١٦٦	(ش) خريطة الشرق الادنى
		(ع)
٥	١٦١	خريطة العالم، (لابن حوقل)
٢	١٦٥	خريطة العالم، (لابي زيدا البلخي)
١	١٥٧	خريطة العالم، (لارا توستينس)
٢	١٥٨	خريطة العالم، (لاسطرابون)
٣	١٥٩	خريطة العالم، (لبطلميس)
٧	١٦٣	خريطة العالم، (للقزويني)
٦	١٦٢	خريطة العالم، (ليا قوت الحموي)
٣٥	١٩٢	خريطة العالم الاسلامي
٢١	١٧٨	خريطة العراق - (اطلس العراق)
٢٣	١٨٥	خريطة العراق - (كتاب الاقاليم)
١٩	١٧٦	خريطة العراق - (صورة الارض)
١٨	١٧٥	خريطة العراق - (نشرة الاسبوع الثالث للاعمار)
٢٥	١٧٧	خريطة العراق السياسية
		(ف)
١٢	١٦٨	خريطة الفتح الاسلامي بآسيا
		(ك)
٤٨	٢٥٦	خريطة كرمان
		(ل)
٢٢	١٧٩	خريطة لواء البصرة

رقم الخريطة رقم الصفحة

(٢)

١٦٥ ٩

خريطة مقاطعات جبحون و سيحون

٢٠١ ٤٣

خريطة مملكة العجم

فهرس الفرق و القبائل و الجماعات

(ب)	(ا)
البابليون: ١٤٩	آل الرشيد: ١٣٣
البرتغاليون: ١١٤، ١٢٦، ١٣٣، ١٥١	الاباضية = الخوارج
البريطانيون: ١٣٣	الارمن: ٩٩
البطالسة: ٣٤	الازارقة: ٦، ٩٥
بنواسرائيل: ٩١	الازد: ٧٧، ١٢٤
بنويويه: ٧٧	الاشوريون: ١٢٥، ١٣٤
بنوتميم: ١٢٤	الاعجام: ٩٩، ١٥٥
بنو الجلندي: ٧٧	الاعراب: ٧٥
بنو خالد: ٨٧	الاکراد: ٩٩
بنوسفان: ٧٣	الامويون: ١٥٦
بنو لحيان: ١٣٥	أهالي صور: ٩١
بنو مكرم: ٧٧	أهل البصرة: ٦٦
	أهل السند: ٥٧
(ت)	أهل العراق: ٣٨
التبابعة: ٢٩، ٧٥	أهل الغرب: ٣٧
الترك: ١٢، ٢٨	أهل فارس: ٧٦
الترکمان: ٩٩	أهل كاتون: ١٤١

- (ص)
التغرغر: ٧٥
التغرغر: ٢٩
تميم: ١٢٤
الصفريّة: ٩٥، ٤٠
الصينيون: ١٣٢
- (ع)
العباسيون: ١٥٧
عبد القيس: ١٢٤، ٧٧، ٧٥
العثمانيون: ١٢٤
العجم: ٩٩، ٨٧، ٧٣، ٤٩، ٣٨
العراقيون: ١٢٧
العرب: ٥، ٤٥، ٤٩، ٩٤، ٩٩، ١٥١،
١٠٦، ١٠٧، ١٢٤، ١٢٥، ١٣٤، ١٣٥،
١٣٧
- (ف)
الفراغة: ١٣٤
الفرس: ٢٣، ٣٤، ٤٠، ٤٩، ٧٣، ٧٧، ٧٩
٩٢، ١٢٥، ١٤٣
الفرس الاقدمون: ٩٩، ١١٤
الفرس الساسانيون: ١٢٥
الفينيقيون: ١١٧، ١٣٤
- (ق)
القرامطة: ٣٢، ٤٤، ٧٦، ١١٩، ١٣١
- (ك)
كرد: ١٢٥
كلدان: ١٢٥
- (ج)
جديلة: ٧٥
الجلاثريون: ١٢٥
الجلاليريّة: ١٢٤
- (خ)
الخلفاء الراشدون: ١٥٤
الخوارج: ٦، ١٩، ٤٤، ٧٧، ٧٨، ٩٥
- (ر)
ربيعة: ٣٤، ٧٧
- (ز)
الزديّة: ٧٤
- (س)
الساسانيون: ١٢٥
السلجوقيون: ١٢٤
السيثيون: ٩٢
السيرافيون: ٢٥
- (ش)
الشيانيون: ١٢٥

- | | |
|----------------------|-------------------|
| الهنود: ١٤٤ | (م) |
| الهولنديون: ١٣٣، ١٥١ | مصر: ١٤، ٣٢ |
| (و) | الموحدون: ١٣٣ |
| الوهتائية: ٨٧ | الميدون: ٩٢ |
| الوهتايون: ٩٤ | (ن) |
| (ى) | نساطرة: ١٢٥ |
| اليونان: ١٣٤ | نصارى نسطورية: ٤٤ |
| | (هـ) |

فهرس المرجع

(أ)

- آثار البلاد و أخبار العباد بيروت ، ١٩٦٥ م
- القزوينى (زكريا بن محمد بن محمود) ٦٥٥ - ٥٦٨٢ م
- أحسن التقاسيم فى معرفة الاقاليم لندن ، ١٩٦٧ م
- المقدسى (شمس الدين ، أبو عبد الله محمد بن أحمد بن أبى بكر البناء - الشامى) ٣٣٦ - نحو ٥٣٨٥ م
- الاخبار الطوال القاهرة ، ١٩٦٥ م
- الدينورى (أبو حنيفة أحمد بن داود) ٠٠٠ - ٥٢٨٢ م
- الاطلس الابتدائى للدول العربية لندن ، ١٩٣٥ م
- الاطلس التاريخى الاسلامى القاهرة ، ١٩٢٢ م
- الشيخ محمد مختار يونس
- أطلس العراق بغداد
- المهندس عبد الجبار
- الاعلاق النفيسة (و معه كتاب البلدان لليعقوبى) لندن ، ١٨٩١ م
- ابن رسته (أبو على أحمد بن عمر بن رسته) ... - أوائل القرن الرابع
- الاعلام ، قاموس تراجم ، اجزاء أ بيروت ، ١٩٦٩ م
- خير الدين الزركلى ٥١٣١٥ - ...
- الاقاليم غوتا ، ١٨٣٩ م
- الاصطخرى (أبو اسحق ، ابراهيم بن محمد الفارسى الاصطخرى المعروف

- بالكرخى) ... - نحو ٥٣٤٦
 أقرب الموارد فى فصح العربية و الشوارد، ٣ أجزاء
 - سعبد الخورى الشرتونى اللبناى
 أنس المهج و حدائق الفرج
 - الادريسى (الشيخ أبو عبد الله محمد بن محمد بن عبد الله بن ادريس
 الادريسى الحسنى الطالى) ٤٩٣ - ٥٥٦

(ب)

- البدء و التاريخ، ٦ أجزاء
 - مطهر بن طاهر المقدسى
 البلدان
 - ابن الفقيه (أبو بكر أحمد بن محمد الهمداني)
 بلدان الخلافة الشرقية
 - كى لسترنج، ترجمة فرنسيس كركيس عواد
 بارس، ١٩٥٧ م
 ... - بعد ٥٣٥٥
 لندن، ١٩٦٨ م
 ... - بعد ٥٢٧٩
 بغداد، ١٩٥٤ م
 ١٢٧١ - ١٣٥٢ م

(ت)

- تاريخ ابن خلدون (أنظر: العبر و ديوان المبتدا و الخبر)
 تاريخ الاسلام السياسى، فى جزئين
 - الدكتور حسن ابراهيم حسن
 تاريخ التمدن الاسلامى، ٥ أجزاء
 - جرجى زيدان
 تاريخ العرب «مطول»، ٣ أجزاء
 - الدكتور فيليب حتى و الدكتور ادوارد جرجى و الدكتور جيرائيل
 جبور
 تحديد نهايات الاماكن لتصحيح مسافات المساكن
 القاهرة، ١٩٦٤ م
 القاهرة، ١٩٣٥ م

- ٣٦٢ - ٥٤٤٥
مصر
- البيروني (أبو الريحان، محمد بن أحمد)
التحفة النصوحية في أحوال ممالك الكرة الأرضية
- حسن نصوح
بيروت، ١٩٦٥ م
٧٥٣ - ٥٧٧٩
تحقيق مال الهند
- البيروني (أبو الريحان، محمد بن أحمد)
تذكرة نصيرية
- الطوسي (نصير الدين محمد)
٥٩٧ - ٥٦٧٢
القاهرة، ١٢٥٤ م
التعريبات الشافية لمريد الجغرافية
- الطهطاوي (رفاعة رافع بن بدوي بن علي)
١٢١٦ - ٥١٢٩٥
باريس، ١٨٤٥ م
تقويم البلدان
- أبو الفداء (اسماعيل، الملك المؤيد)
٦٧٢ - ٥٧٣٢
ليدن، ١٩٦٧ م
التنبية و الاشراف
- المسعودي (أبو الحسن، علي بن الحسين بن علي المسعودي الشافعي)
٢٨٥ - ٥٣٤٦

(ج)

- ١٩٥٦ م، مصر
- جيمس فيرجريف، ترجمة الدكتور محمد عبد المنعم الشرقاوي و علي
رفاعة الانصاري
دمشق، ١٩٤٤ م
جغرافية شبه جزيرة العرب
- عمر رضا كحالة
مصر، ١٩٢٢ م
الجغرافية العمومية، ٣ أجزاء
- ج. س. بيكوك
القاهرة، ١٩٤٧ م
جهود المسلمين في الجغرافي

– نفيس أحمد

جولة في ربوع الشرق الادنى

– محمد ثابت

القاهرة، ١٩٥٢م

(ح)

الحضارة الاسلامية في القرن الرابع الهجرى، في جزئين القاهرة، ١٩٥٧م

– آدم متر، نقله الى العربية: محمد عبد الهادى أبوريدة ... – ١٣٣٥هـ

حقائق الاخبار عن دول البحار، جزءان مصر، ١٣١٢هـ

– اسماعيل با شا بن سرهنك بن عبد الله الكريدى ١٢٩٦ – ١٣٤٣هـ

(خ)

الخرائط التاريخية

القاهرة، ١٩١٤م

– أحمد صالح

الخراج (ملحق بكتاب المسالك و الممالك، لابن خردادبه) ليدن، ١٩٦٧م

– قدامة بن جعفر (أبو الفرج، قدامة بن جعفر بن قدامة بن زيادا البغدادى)

٢٧٥ – ٣٣٧هـ

خريدة العجائب و فريدة الغرائب

– ابن الوردى (سراج الدين، أبو حفص عمر بن الوردى) ٦٩١ – ٧٤٩هـ

الخطط المقرزية (أنظر: المواعظ و الاعتبار بذكر الخطط والآثار)

(د)

دليل الخليج، (القسم التاريخى)، ٦ أجزاء الدوحة، ١٩٦٧م

– ج. ج. لوريمر، نقل الى العربية فى المكتب الثقافى لحاكم قطر

دليل شهادة الدروس الابتدائية صيدا، ١٩٦٥م

– المكتبة العصرية

(ز)

رحلة ابن بطوطة (أنظر: تحفة النظار فى غرائب الامصار و عجائب الاسفار)

(ص)

- صبح الاعشى في صناعة الانشا، ١٤ جزءاً
مصر، ١٩٦٣ م
القلقشندی (شهاب الدين، أبو العباس، أحمد بن علي) ٧٥٦ - ٨٢١
صورة الارض دارمكتبة الحياة، بيروت
- ابن حوقل (أبو القاسم بن حوقل النصيبي) ... - ٨٣٦ م

(ع)

- العبر وديوان المبتدا والخبر، ٧ أجزاء
بيروت، ١٩٦١ م
- ابن خلدون (عبد الرحمن بن خلدون المغربي) ٧٣٢ - ٨٠٧
عجائب البحر و محاصيله التجارية
بيروت، ١٨٩١ م
- پ. ل. سموندس الانكليزي، ترجمة جرجي يني
عجائب المخلوقات و غرائب الموجودات
مصر
- القزويني (زكريا بن محمد بن محمود) ٦٥٥ - ٦٨٢ م
العراق بين الاحتلالين، ٧ أجزاء
بغداد، ١٩٣٥ - ١٩٥٥ م
- عباس العزاوي
علم الخرائط
القاهرة، ١٩٦٦ م
- الدكتور عبد الكريم صبحي

(ق)

- قطر المحيط، في جزئين
بنان
- المعلم بطرس البستاني ١٢٣٤ - ١٣٥٥ م

(ك)

- الكامل في التاريخ، ١٢ جزءاً
بيروت، ١٩٦٥ م
- ابن الاثير (عزالدين، أبو الحسن علي بن محمد بن أبي الكرم)
٥٥٥ - ٦٣٥ م
كتاب الشارقة
بغداد، ١٩٦٧ م

— محمود بهجت سنان

(م)

- مباحث عراقية
— يعقوب سر كيس
المجتمعات الاسلامية فى القرن الاول
— الدكتور شكرى فيصل
المجلة الالمانية «Das Erwachen Arabiens»
مجلة الثقافة، العدد الخاص لايران
مجلة الدنيا، العدد الخاص لايران
مختصر تاريخ البصرة
— على ظريف الاعظمى
مرآة الحرمين، مجلدان
— ابراهيم رفعت با شا بن سويفى بن عبد الجواد بن مصطفى الملبجى
١٢٧٣ - ١٣٥٣ هـ
المرآة الوضوية فى الكرة الارضية
— الدكتور كرنيلوس فان ديك
مروج الذهب و معادن الجوهر، جزاءان
— المسعودى (أبو الحسن على بن الحسين بن على المسعودى الشافعى)
٢٨٥ - ٣٤٦ هـ
الممالك و الممالك (ويليه كتاب الخراج لقدامة بن جعفر)
— ابن خردادبه
مسالك الممالك
— الاصطخرى (أبو اسحق ابراهيم بن محمد الفارسى الاصطخرى المعروف
بالكرخى)
— ...
مصور الخط العربى
— ناجى زيدا الدين

- معجم البلدان، ٥ أجزاء
بيروت، ١٩٥٧ م
- ياقوت الحموي (شهاب الدين، أبو عبد الله ياقوت بن عبد الله الحموي
الرومي البغدادي)
٥٧٤ - ٥٦٦ م
- منتخبات من آثار الجغرافيين في القرون الوسطى
- ر. بلاشر
بيروت، ١٩٧٣ م
- المنجد في اللغة و الاعلام، الطبعة الحادية والعشرون
بيروت، ١٩٦٥ م
المنجد في اللغة و الاعلام، الطبعة الخامسة عشر
- الاب لويس معلوف اليسوعي و الاب فردينان توتل اليسوعي
منجم العمران، جزاءان
مصر، ١٩٥٧ م
- محمد امين الخانجي
١٢٨٢ - ١٣٥٨ م
- المواعظ و الاعتبار بذكر الخطط و الآثار، ٣ أجزاء
لبنان
- المقرئزي (تقي الدين أحمد بن علي بن عبد القادر بن محمد المعروف
بالمقرئزي)
٧٦٦-٨٤٥ م
- الموسوعة العربية الميسرة
القاهرة، ١٩٦٥ م
- محمد شفيق غربال

(ن)

- النخبة الازهرية في تخطيط الكرة الارضية
مصر، ١٩٥٣ م
- اسماعيل علي
- نخبة الدهر في عجائب البر و البحر
بطر بورغ - ١٨٦٥ م
- الدمشقي (شمس الدين، أبو عبد الله، محمد بن ابي طالب الأنصاري
الصوفي الدمشقي)
٦٥٤ - ٧٢٧ م
- نشرة الاسبوع الثالث للاعمار
بغداد، ١٩٥٨ م
من منشورات وزارة الاعمار العراقية
- النظم الاسلامية، نشأتها و تطورها
بيروت، ١٩٦٥ م
- الدكتور صبحي الصالح

نهاية الارب في فنون الادب، ١٨ جزءاً
القاهرة، ١٩٢٥ - ١٩٥٥ م
- النويرى (شهاب الدين أحمد بن عبد الوهاب النويرى) ١٩٧٧ - ١٩٣٣ هـ

فهرس الموضوعات

المقدمة

الباب الاول: الخليج الفارسى فى النصوص الجغرافية والوثائق
التاريخية ١٥٣ - ٣

الفصل الاول: مختارات لقدماء (من أوائل القرن الثالث الى أواخر القرن التاسع)
٨١ - ٥

(١) المسالك والممالك - ابن خردادبه:
٥ المسافة الى المشرق فى البحر - المسافة من البصرة الى المشرق مع ساحل
فارس

(٢) كتاب البلدان - ابن الفقيه:
٦ بحر فارس و الهند - القول فى البحار و عجائب ما فيها

(٣) الاعلاق النفيسة - ابن رسته:
٨ صفة البحور - اختلاف احوال البحار (بحر فارس و الهند) - الانهار

(٤) كتاب الخراج - قدامة بن جعفر:
١١ من الباب الخامس فى الانهار و العيون و البطائح

(٥) مسالك الممالك - الاصطخرى:
١٢ بلاد الاسلام - حدود مملكة الاسلام - أعظم البحار - بحر الروم - أرض

الحبشة و الزنج و الهند - مملكة الاسلام (طولها و عرضها) - البحرين - عمان -
بحر فارس - معدن اللؤلؤ فى البحر الفارسى - بلاد فارس - بحار فارس - بلاد

- كرمان - بحر فارس - بحر الخزر
١٨ (٤) مروج الذهب - المسعودى:
أنهار البصرة - خليج فارس - مفاصات الخليج الفارسي - المد والجزر
في بحر فارس - ذكر جمل من الاخبار عن البحار - الغوص على اللؤلؤ في بحر فارس -
أول بحر فارس وآخره
٢٣ (٧) التنبيه والاشراف - المسعودى:
حد السواد
٢٤ (٨) البدء والتاريخ - ابن طاهر المقدسي:
ذكر المعروف من البحار - ذكر المعروف من الانهار
٢٧ (٩) صورة الارض - ابن حوقل:
بلاد الاسلام - حدود مملكة الاسلام - حدود الهند - أشهر البحار وأعظمها -
بحر الروم - التغرغز وال الصين - التبت - الحبشة والهند - مملكة الاسلام (وسعتها) - ديار
العرب - البحرين - عمان - بحر فارس - صفة بحر فارس - العراق - مياه خوزستان - السند
٣٧ (١٥) أحسن التقاسيم - المقدسي البشارى:
البحر الصيني والرومي
٤١ (١١) تحقيق ما للهند - البيروني:
في معارف شتى من بلاد الهند
٤٢ (١٢) تحديد نهايات الاماكن - البيروني:
هبوب الرياح
٤٢ (١٣) أنس المهج و حدائق الفرج - الشريف الادريسي:
ذكر المسافات في بحر فارس - الطريق من شيراز الى جنابة
٤٣ (١٤) معجم البلدان - ياقوت الحموي:
بحر فارس - جنابة - خاراك - كرمان
٤٤ (١٥) الكامل في التاريخ - ابن الاثير:
الدعوة الى الطاعة
٤٧ (١٦) تذكرة نصيرية - نصير الدين الطوسي:
خليج فارس - بحر الهند

- ٤٧ (١٧) آثار البلاد و أخبار العباد - القزويني:
جنازة - دورقستان - فارس - قيس - الجزيرة - الفرات و دجلة
- ٥٥ (١٨) عجائب المخلوقات - القزويني:
البحر الابيض - بحر الصين - بحر الهند - بحر فارس
- ٥٢ (١٩) نخبة الدهر - شمس الدين الدمشقي:
الاقليم الثاني - في وصف الدر و اللؤلؤ و كيفية توليده في اصدافه و ذات
حيوانه - نهر الفرات - نهر جيحون - نهر النهروان - البطائح - نهراصفاهان -
الانهار - في وصف بحر فارس و حدوده و عمائره و جزائره و عجائبه - بلاد
السند - أرض البصرة
- ٥٨ (٢٥) تقويم البلدان - أبو الفداء:
ذكر البحر الخارج من المحيط الشرقي الى جهة الغرب اجمالاً - ذكر بحر فارس -
ذكر جزيرة العرب - القطيف - صحار قصبه عمان - آخر البحرين - ذكر العراق -
عبادان - ذكر فارس - ذكر كرمان - مكران و قصبته التيز - البيرون - ذكر
الهند - جزيرة سقطرة في بحر عمان - جزيرة أوال في بحر فارس - جزيرة
خارك في بحر فارس - جزيرة كيس و بالعربي قيس في بحر فارس - جزيرة اللار
في بحر فارس - جزيرة بني كاوان في بحر فارس قبالة كرمان
- ٦٧ (٢١) نهاية الارب في فنون الادب - النويري:
ذكر ما يتفرع من البحر المحيط - بحر الهند - خليج فارس - دجلة العوراء
- ٦٩ (٢٢) خريدة العجائب - ابن الوردى:
الخلجان الآخذة من المحيط - التغرغر والصين - التبت - عبادان -
أرض الزنج - أعظم الخلجان - فصل في بحر فارس - فصل في بحر عمان - اضطراب
بحر فارس
- ٧٢ (٢٣) تحفة النظار - ابن بطوطة:
الى مدينة قيس
- ٧٣ (٢٤) العبر و ديوان المبتدا والخبر - ابن خلدون:
جزيرة العرب - البحر الثاني من البحر الحشى - نهر دجلة - الاقليم الاول -
الاقليم الثاني - الاقليم الثالث - قبيلة جديلة - الى العراق - بيعه للمأمون -

- البحرين - عمان - زحف الخوارج
 (٢٥) صبح الاعشى - القلقشندى:
 ٧٨ بحر فارس - حدود الحجاز - مملكة ايران - نهر شيرين - نهر تستر -
 نهر طاب - نهر سكان - النفاثس - اليمن
 (٢٦) الخطط المقرزية - تقى الدين المقريزي:
 ٨١ البحر المحيط
 الفصل الثانی: منتخبات مؤلفی العرب (منذ القرنين الاخيرين) ٨٣-١٣٥
 (١) التعریبات الشافية - رافع الطهطاوى:
 ٨٣ خلیجان آسيا - جزائر آسيا - أنهر كبيرة - أوصاف عامة - مدينة جرة
 (قطیف) - تقسیمات - هجر - أوصاف عامة - بندر عباسی
 (٢) تاریخ التمدن الاسلامی - جرجی زیدان:
 ٨٨ جغرافية مملكة الاسلام فی عصر المأمون (حدودها) - خوزستان - بلاد
 فارس - کرمان - مکران - طوران
 (٣) حقائق الاخبار عن دول البحار - اسماعیل سرهنک:
 ٩٥ اكتشافات شواطئ آسيا - الملاحة و البحرية فی دول الاسلام - هجوم
 شیشاق علی بلاد یهوذا - السلطنة الفارسية - سلطنة دارا - مدينة مسقاط - القطیف -
 المراسی للسفن الشراعية الصغيرة
 (٤) مرآة الحرمن - ابراهیم رفعت باشا:
 ٩٤ شبه جزيرة العرب - التقسیم السياسي الحاضر
 (٥) منجم العمران - محمد أمين الخانجی:
 ٩٥ سهل ايران الغربی - الاراضی و الهضاب - نهر دجلة - امام مسقاط -
 ايران (مساحتها، هوأها) - بوشهر - حضر موت - شط العرب - شوشنة - مسقط
 (٦) التحفة النصوحية - حسن نصوح:
 ٩٨ مملكة الفرس أو حكومة ايران (جبالها، طقسها، جنسيتها وأخلاقها) - تربية
 آسيا (حدودها) - العراق العربی أو الجزيرة - ولاية البصرة - بلاد العرب (حدودها)
 (٧) النخبة الازهرية - اسماعیل علی:
 ١٠١ أشهر خلیجان آسيا با لمحیط الهندی - بوغاز هرمز - جزيرة هرمز و کشم

و البحرين - شبه جزيرة العرب - مجموعة جبال العرب - تركيا آسيا (عموميات) -
العراق العربي (الحدود) - بلاد العرب (الموقع والحدود) - المنظر العام -
المعادن - سياسة الدول الأوروبية في تركيا آسيا - هضبة إيران (الحدود والموقع) -
بندر بوشهر و بندر عباس

١٥٦ (٨) تاريخ البصرة - على ظريف الاعظمى:

البصرة القديمة (تمهيد) - الابله - نزول عتبة

١٥٧ (٩) تاريخ الاسلام السياسي - حسن ابراهيم حسن:

وصف بلاد العرب - تأمين طرق التجارة

١٥٨ (١٥) جغرافية شبه جزيرة العرب - عمر رضا كحالة:

حدود شبه جزيرة العرب - عصر البحر الكسريتاسي - نجد - الساحل
الشرقي لشبه جزيرة العرب - مدينة جرة (قطيف) - حضرموت - المملكة العربية
السعودية (حدودها ، مساحتها ، المنطقة الجبلية السهلية ، العارض ، الربع
الخالي ، أهم سبخاتها ، أعظم الواحات ، هواذ المناطق الساحلية ، رطوبتها) -
تيماء - حدود الاحساء - جزيرة فيلكة - حضرموت (تجارتها) - عمان (بلدانها) -
شارجة - قطر (ادارتها) - البحرين (تعريفها و موقعها ، تجارتها ، بسط
الحماية البريطانية عليها وادارتها ، القبور الحجرية فيها) - الكويت (تسميتها ،
موقعها) - مرفأ الكويت

١١٨ (١١) كتاب جهود المسلمين في الجغرافي - نفيس أحمد:

المسعودي - تعليمات لركوب البحر

١١٩ (١٢) جولة في ربوع الشرق الادنى - محمد ثابت:

القرامطة - الى البصرة (مدينة السندباد) - السى بوشير - موقعية بوشهر
و هواؤها - الملاحة في الخليج الفارسي - الثروة البترولية

١٢١ (١٣) المجتمعات الاسلامية - شكرى فيصل:

موقع الجزيرة - انقسام الخليج البحري المتوسط - انحدار الوديان المائية -
الاقليم - دخول المسلمين و استقرارهم - مجموعة من القبائل

١٢٤ (١٤) العراق بين الاحتلالين - عباس العزاوي:

أيام العرب المسلمين في العراق - فتح فارس - احتلال البرتغاليين -

تحديد الحدود

- ١٢٧ (١٥) مباحث عراقية - يعقوب سر كيس:
السفن الراسية في البصرة - باخرة كو كرا
- ١٢٨ (٤) تاريخ العرب - فيليب حتى:
مخابرة برترام توماس - في القرن السابع الميلادي - الدهناء - المطر والهواء - موارد الدخل في البلاد - الارض البحرية - واحة تيماء - المحاصلات المرغوبة - حملة من البصرة والكوفة - عمان - القرامطة - الحك - الاعمال الحربية - السيادة البحرية التجارية في الخليج الفارسي - شاطى القرصنة - عبدالعزيز بن سعود - النفوذ لتجارى
- ١٣٤ (١٧) النظم الاسلامية - صبحى الصالح:
اتساع شبه جزيرة العرب
- ١٣٥ (١٨) كتاب لشارقة - محمود بهجت سنان:
المادة السادسة من تأسيس السلم الدائم بين الحكومة البريطانية و بين القبائل العربية
- ١٥٣-١٣٧ الفصل الثالث: مقتطفات من آثار المستشرقين
- ١٣٧ (١) المرأة الوضية - كرنيلوس فان ديك:
الفصل الرابع في بلاد العرب - اليمن - المعادن و الاحجار الكريمة - القطيف - الفصل الخامس في بلاد فارس الغربية وهي مملكة ايران - فارس و كرمان - نهر طاب - نهر قارون - هواء مملكة ايران - جبل العارض
- ١٤١ (٢) الحضارة الاسلامية - آدم متز:
المراكب الصينية - مبدؤ البحر الفارسي
- ١٤٢ (٣) بلدان الخلافة الشرقية - كى لسترنج:
أصل كلمة العراق - شط العرب - الفيض المتكون من اقتران مياه دجلة و القرات - البصرة - الابله - عبادان - مياه الاهواز - نهر كارون - طرق اقليم فارس - هرمز القديمة
- ١٤٦ (٤) عجائب البحر و محاصيلها التجارية - ب. ل. سموندس الانكليزي:
مغاص اللؤلؤ في خليج فارس - القوارب العاملة - الدخل السنوى

- (٥) الجغرافية العمومية - ج. س. بيكوك:
١٤٧ البصرة - سلطنة الكويت - اللؤلؤ
- (٦) منتخبات من آثار الجغرافيين - ر. بلاشر:
١٤٨ من عجائب بحر فارس - البحر الاعظم
- (٧) الجغرافيا و السيادة العالمية - جيمس فيرجريف:
١٤٩ استخدام القوازيب - مزايا البحر المتوسط - الخليج الفارسي و المحيط الهندي
- (٨) دليل الخليج (القسم التاريخي) - ج. ج. لوريمر:
١٥١ الموقف العام في سنة ١٦٥٥ (مكانة هولندا) - حالة البرتغاليين والاسبان (١٦٥٥ - ١٦١٦) - الرياح - مصايد اللؤلؤ و أصداف اللؤلؤ في الخليج
- الباب الثاني: الخليج الفارسي في الخرائط**
- الفصل الاول: الخليج الفارسي في خرائط العالم و آسيا**
- ١٥٧ (١) خرائط العالم
١٦٤ (٢) خرائط آسيا
- الفصل الثاني: الخليج الفارسي في خرائط الدول العربية**
- ١٧٥ (١) خرائط العراق
١٨١ (٢) خرائط سائر بلاد العرب
- الفصل الثالث: الخليج الفارسي في خرائط ايران**
- ٢٥٩ - ١٩٩ (١) خرائط المملكة
١٩٩ (٢) خرائط المدن
٢٥٣ (٣) خرائط بحر فارس
٢٥٧
- فهارس الكتاب:**
- ٢١٥ (١) فهرس أسماء الاشخاص
٢٢٥ (٢) فهرس الامكنة و البقاع
٢٤١ (٣) فهرس الخرائط

- ٢٤٥ - فهرس الفرق والقبائل و الجماعات
 ٢٤٨ - فهرس المراجع
 ٢٥٤ - فهرس الموضوعات
 ٢٤٥ التصويبات

التصويبات

صواب	خطأ	سطر	صفحة
فذلك	فذاك	١	٨
خمسة مائة	خمسة مائة	١٢	٨
عدة	عدة	٢	٩
فانته	فانه	١٧	٩
ابتداءها	ابتداءها	٥	١١
فم	فهم	٦	١٣
قتوح	قتوح	١٨	١٣
النيف أو النيف	النيف أو النيف	١ من هوامش	١٣
بشيء	بشيء	١٦	١٧
تسمن ^٢ .	تسمن ^٢	١٤	١٨
الشمالية	الشمالية	١٠	٢١
Pont Euxin	Ponteuxin	٣ من هوامش	٢٤
حرازته	حرازته	١٨	٢٥
صقعا	صقعا	٥	٢٧
هذا المكان	هذا المكان	٨	٣١
هو الذى	هو الذى	١٢	٣١
ديار العرب	ديار العرب	١٤	٣٣
٢-٤٤-٣ وفى التقويم	٣-٢٤٤-٢ وفى التقويم	١ من هوامش	٣٣
سبعمائه	سبعمائه	٤	٣٥
قدره الاول	قدره الاول	٤	٣٦
المفازة	المفازة	١٦	٣٧
والالف	والالف	١٤	٣٩

صواب	خطأ	سطر	صفحة
الدُمَل والدُمَل	الدمل والدمل	٢ من هوامش	٢٩
هَجَرَ	هَجَرَ	١٠	٥٢
الخلافة	الخلافة	٢ من هوامش	٥٤
«القطيف»	«والقطيف»	١ من هوامش	٥٦
تسع عشرة وخمس	تسع عشرة خمس	١	٥٩
البحر	البحر ٢	١٩	٦٠
اسفلها.	اسفلها	٢٠	٦١
للمراكب	اللمراب	١٥	٦٢
ثلاثة	ثلاثه	١٨	٦٩
البِتَق والبِتَق	البِتق والبِتق	١ من هوامش	٦٩
فانته	فانه	٨	٧٥
ربما	ربما	١٥	٧١
هذا	هذا	٩	٧٥
غريته	غريته	١٨	٧٥
ثلاثة	ثلاثه	١٠	٧٦
ولتى	ولى	١٢	٧٦
ونهر هونغ هو	وهونهر هونغ هو	١٥	٨٤
يصب	يصب	٣	٨٥
مركبة	مركبة	١	٨٦
أيضاً	أيضا	٢	٨٨
البيرينية	البيرينية	١٦	٨٨
حقائق	حقائق	١١	٩٠
سوسة	سوسه	١٣	٩٢
مصر-١٩٠٧	مصر ١٩٠٧	٨	٩٥
الهضة	الهضة	٢ من هوامش	٩٩
المتدة	المتدة	١٤	١٠٢
والبحر	والبحر	١١	١٠٣
تود	تود	٩	١٠٥
الراشدين	الرشدين	١٨	١٠٦
يعد	يعد	١٩	١٠٩
المملكة	الملكة	١٥	١١٠
العرض	الأرض	١٩	١١٤

صفحة	سطر	خطاً	صواب
١١٦	١٨	والنمط	... والنمط
١١٧	٨	صرفوها	صرفوها
١٢٤	١٠	يعد	يعد
١٣١	١٥	الاحساء	الاحساء
١٣٩	٢	اضم او٢	اضم ٢١
١٣٩	١٥	العربي	العربي
١٣٩	٣ من هو امش	المنجد	المنجد
١٤٦	٢ من هو امش	القارب	القارب
١٤٨	٩	الشواطى أ	الشواطى
١٦٠	٢	مطوّر	مصوّر
١٩٠	٢	تأليف	تأليف
٢٠٧	٢	خطيته	خطيته
٢١٦	١٠	البطلميس	بطلميس
٢٢١	١٩	آفريقا	أفريقا
٢٢٤	١٥	بحيرة	بحيرة
٢٢٥	٢٠	تهامة	تهامة
٢٢٨	٢١ و ٢٠	الحصا: ١٠١ حستان: ١٩	حستان: ١٩ الحصا: ١٠١
٢٢٩	٢٧	خللج	خللج
٢٣١	٧ و ٦	زيلع = جزيرة زيلع زنددوذ: ٥٥	زنددوذ: ٥٥ زيلع = جزيرة زيلع
٢٣١	٩	سا بور:	سا بور =
٢٣٧	٨	مصنوع	مصوّع
٢٣٨	٥ و ٦	نهر الزاب: ٩٦ نهر الرس: ١٨	نهر الرس: ١٨ نهر الزاب: ٩٦
٢٤٣	١	خریطة الشرق الادنى (ش)	خریطة الشرق الادنى
٢٤٩	٤	نسخة	نسخة



