


عبدية
المكتبة المركزية
جامعة بغداد



فهرس الخرائط المصنفة في المكتبة المركزية

مدينة
المكتبة المركزية
لجامعة بغداد

بغداد
المكتبة المركزية - لجامعة بغداد

١٩٦٨

Z
6028
B25

[Faint, illegible text]

[Faint, illegible text]

يشمل هذا الفهرس كافة الخرائط الموجوده في المكتبة المركزيه لجامعة بغداد
والتي نشرتها وكالات حكوميه او ناشرون آخرون .

القصه من هذا الفهرس ادراج كل الخرائط الموجوده بطريقة منسقه ومنظمه
وسهله لخدمة كل من هو بحاجة اليها من اعضاء الهيئه التدريسيه والباحثين والطلبه ،
وتم ترتيب هذا الفهرس حسب نظام التصنيف الذي طور في المكتبه المركزيه
وطبق بكل نجاح .


ويتمتع نظام التصنيف هذا على تقسيم العالم جغرافيا مع اعطاء الاولويه
للمناطق والدول ذات الاهميه بالنسبة للعراق فمثلا خصصت المائه الاولى للعراق
والثانيه للعالم العربي والثالثه لاسيا والرابعه لافريقيا والخامسه لاوربا والسادسه
لاميركا الشماليه والسابعه لاميركا الجنوبيه والثامنه لاستراليا والتاسعه المحيطات .

ولقد ادرجت كافة المعلومات الخاصه بكل خريطه من حيث المساحه الجغرافيه التي
تغطيها الخريطه ، رأس الموضوع الذي تبثه ، كافة المعطومات البيليوغرافيه وكذلك
الحجم والسقياس .

في حالة وجود قريه او مساحه جغرافيه اصغر ، لا يمكن معرفتها من قبل القارىء بسهوله
لذلك يوضع اسم المدينه او القطر الذي تعود له هذه القريه بعدها مباشرة بين قوسين .

هناك كشف هجائي مفصل لكافة اسماء المناطق الجغرافيه الموجوده داخل
المكتبة مع كافة الاحالات الضرورية في نهاية الفهرس .

ونحن اذ نرحب بكافة الاقتراحات والانتقادات التي سوف توجه لنا . نرجو
ان نكون قد وفقنا في مجال عملنا هذا وتشكر الامانه العامه كل من قام بهذا المجهود
واظهار هذا الفهرست لحيز الوجود .



الدكتور هشام الشواف
الامين العام للمكتبة المركزيه لجامعة
بغداد

المجلس التشريعي

باسم المولى العباسي عجل الله فرجه
في يوم الاثنين من شهر ربيع الثاني سنة ١٣٤٤

مجلسنا في مقعدنا بمقرنا في مدينة بغداد
في يوم الاثنين من شهر ربيع الثاني سنة ١٣٤٤
مجلسنا في مقعدنا بمقرنا في مدينة بغداد
في يوم الاثنين من شهر ربيع الثاني سنة ١٣٤٤

مجلسنا في مقعدنا بمقرنا في مدينة بغداد
في يوم الاثنين من شهر ربيع الثاني سنة ١٣٤٤
مجلسنا في مقعدنا بمقرنا في مدينة بغداد
في يوم الاثنين من شهر ربيع الثاني سنة ١٣٤٤

مجلسنا في مقعدنا بمقرنا في مدينة بغداد
في يوم الاثنين من شهر ربيع الثاني سنة ١٣٤٤
مجلسنا في مقعدنا بمقرنا في مدينة بغداد
في يوم الاثنين من شهر ربيع الثاني سنة ١٣٤٤

مجلسنا في مقعدنا بمقرنا في مدينة بغداد
في يوم الاثنين من شهر ربيع الثاني سنة ١٣٤٤
مجلسنا في مقعدنا بمقرنا في مدينة بغداد
في يوم الاثنين من شهر ربيع الثاني سنة ١٣٤٤

مجلسنا في مقعدنا بمقرنا في مدينة بغداد
في يوم الاثنين من شهر ربيع الثاني سنة ١٣٤٤
مجلسنا في مقعدنا بمقرنا في مدينة بغداد
في يوم الاثنين من شهر ربيع الثاني سنة ١٣٤٤

مجلسنا في مقعدنا بمقرنا في مدينة بغداد
في يوم الاثنين من شهر ربيع الثاني سنة ١٣٤٤
مجلسنا في مقعدنا بمقرنا في مدينة بغداد
في يوم الاثنين من شهر ربيع الثاني سنة ١٣٤٤

بإذن المجلس

محمد ابراهيم عجل الله فرجه
مجلسنا في مقعدنا بمقرنا في مدينة بغداد
في يوم الاثنين من شهر ربيع الثاني سنة ١٣٤٤

- ٠٣٠
ت - ٥
الارض . طبوغرافي - ١٩٥١
صورة الارض للشريف الادريسي . بغداد ، مديرية المساحة العامه
العامه ١٩٥١٦ .
خارطة ملونه (منشورات المعجم العلمي العراقي)
المقياس لا يوجد
(جمع اجزائها كونراد ملر ١٩٣١ واعادها الى اصلها العربي محمد
بهجة الاثرى وجواد علي)

- ٠١٠
ب - ١
قبة السماء الشماليه - فلكيا
خريطة قبة السماء الشماليه * تأليف عبد المجيد شوقي البكري .
بغداد ، مطبعة المساحة .
خارطة واحده
تحتوي على خارطة كوكبات قطب السماء الشمالي والجبار والكوكبات
المحيطة به .

العراق ١٠٠

- ١٠٠
ث - ٩
العراق . الري
خارطة العراق . مواقع محطات التصريف والمقاييس
الرئيسيه ، رسمها بيسان معمران ، بغداد ١٩٦٥ .
خارطة ٣٤ × $\frac{1}{4}$ ٣٢ سم
المقياس ١ : ٣٦٠٠٠٠٠٠٠

- ١٠٠
ت - ٥
العراق - طبوغرافيا
العراق . بغداد ، مديرية المساحة العامه
خارطة ملونه ، في ستة قطع
المقياس ١ : ١٠٠٦٠٠٠

- ١٠٠
ب - ٦
العراق . مشاريع الاعمار .
خارطة العراق المصورة لمشاريع الاعمار . بغداد ، مديرية
المساحة العامه .
خارطة ملونه ٩٠ × ١١٢ سم
المقياس ١ : ١٠٠٠٦٠٠٠٠
رسم هذه الخريطه وخطها عبد الكريم رفعت .

٥٥٥
 ٥٥٥
 ٥٥٥
 ٥٥٥
 ٥٥٥
 ٥٥٥
 ٥٥٥
 ٥٥٥

٥٥٥
 ٥٥٥
 ٥٥٥
 ٥٥٥
 ٥٥٥
 ٥٥٥
 ٥٥٥
 ٥٥٥

٥٥٦
 ٥٥٦
 ٥٥٦
 ٥٥٦
 ٥٥٦
 ٥٥٦
 ٥٥٦
 ٥٥٦

٥٥٦
 ٥٥٦
 ٥٥٦
 ٥٥٦
 ٥٥٦
 ٥٥٦
 ٥٥٦
 ٥٥٦

٥٥٦
 ٥٥٦
 ٥٥٦
 ٥٥٦
 ٥٥٦
 ٥٥٦
 ٥٥٦
 ٥٥٦

١١٠ - العراق - القسم الشمالي

- ١١٤
د - ٢
اربييل . التقسيمات الادارية
لواء اربيل . بغداد ، مديرية المساحة العامه
خارطة ملونه ٩٠ × ٦٣ سم
المقياس : ١ : ٣٠٠٠٠٠٠
- ١١٤
د - ٢
اربييل . القبائل
خريطة الحدود العشائرية والادارية للواء اربيل
بغداد ، مديرية المساحة العامه
(خارطة بقطعتين)
المقياس : ١ : ٢٥٣٦٤٤٠
- ١٤٦ / ق
ط - ٩
اربييل . تخطيط المدن . ١٩٥٧
المخطط العام لمدينة اربيل . (بغداد) مديرية
البلديات العامه . شعبة التخطيط والتصميم ١٩٥٧
خارطة وملحق لها .
المقياس : ١ : ٢٥٠٠
- ١١٤٦ / ق
ط - ٩
اربييل . تخطيط المدن . ١٩٥٩
اربييل . بغداد ، وزارة الاعمار . مجلس الاعمار ،
١٩٥٩ .
قطعتين .
المقياس : ١ : ١٠٦٠٠٠٠
- ١١٤ / ك
ت - ٥
اربييل . طبوغرافي ١٩٥١ - ١٩٥٢
لواء اربيل . بغداد ، مديرية المساحة العامه ١٩٥٨
٤٦ قطعة مجزأة بالاقضية والنواحي .
المقياس : ١ : ٢٠٦٠٠٠٠
في كل قطعة فهرس للقطع المجاورة
- ١٤٦ / ك
ت - ٥
اربييل . طبوغرافي ١٩٥١ - ١٩٥٢
لوائي اربيل والموصل . بغداد ، مديرية المساحة
العامه ١٩٥٨ .
٨ قطعة . مجزأة بالاقضية والنواحي .
المقياس : ١ : ٢٠٦٠٠٠٠
كل قطعة تحتوى على فهرس للقطع المجاورة

بالمسائل

- 311
٧ - ٦
في مسائل التفاضل
في مسائل التفاضل
في مسائل التفاضل
في مسائل التفاضل
- 312
٣ - ٤
في مسائل التفاضل
في مسائل التفاضل
في مسائل التفاضل
في مسائل التفاضل
- 313
١ - ٢
في مسائل التفاضل
في مسائل التفاضل
في مسائل التفاضل
في مسائل التفاضل
- 314
١ - ٢
في مسائل التفاضل
في مسائل التفاضل
في مسائل التفاضل
في مسائل التفاضل
- 315
١ - ٢
في مسائل التفاضل
في مسائل التفاضل
في مسائل التفاضل
في مسائل التفاضل
- 316
٥ - ٦
في مسائل التفاضل
في مسائل التفاضل
في مسائل التفاضل
في مسائل التفاضل
- 317
٥ - ٦
في مسائل التفاضل
في مسائل التفاضل
في مسائل التفاضل
في مسائل التفاضل

- ١١٦
ذ - ٢
السليمانية • الاقسام الاداريه
لواء السليمانية • بغداد ، مديرية المساحه العامه
خارطة ملونه ٦٣ × ٥٢ سم
المقياس : ١ : ٢٥٠٠٠٠٠
- ١١٦
ذ - ٢
السليمانية • القبائل
خريطة الحدود العشائريه والاداريه للواء السليمانية
(بغداد ، مديرية المساحه العامه)
خارطة ملونه ٦٣ × ٥١ سم
المقياس : ١ : ٢٥٣٦٤٤٠
- ١١٦/ق
ط - ٩
السليمانية • تخطيط المدن
مسح لواء السليمانية • (بغداد ، وزارة البلديات)
خارطة واحده
المقياس : ١ : ٥٠٠٠٠
استنسخت من قبل محمد كامل السامرائي •
- ١١٦٦/ق
ط - ٩
السليمانية • تخطيط المدن • ١٩٥٨
السليمانية • بغداد ، وزارة الاعمار • مجلس الاعمار ١٩٥٨
قطعه واحده
المقياس : ١ : ١٠٦٠٠٠٠
اسماء الاماكن بالانكليزيه ايضا
- ١١٦/ك
ت - ٥
السليمانية • طبوغرافي - ١٩٥١ - ١٩٥٢
لواء السليمانية • بغداد ، مديرية المساحه العامه ١٩٥٨ •
٦٠ قطعه • مجزأة بالاقضيه والنواحي •
المقياس : ١ : ٢٠٦٠٠٠٠
- ١١٦٦/ك
ت - ٥
السليمانية • طبوغرافي ١٩٥١ - ١٩٥٢
لوائي السليمانية وديالى • بغداد ، مديرية المساحه العامه •
١٩٥٦ •
٢ قطعه مجزأة بالاقضيه والنواحي •
المقياس : ١ : ٢٠٦٠٠٠٠
في كل قطعه فهرس للقطع المجاورة •

٤١١
 ٢
 ٧٠٧

٤١١
 ٢
 ٧٠٧

٢٤١٨٦
 ٢
 ٧٠٧

٢٤١٨٦
 ٢
 ٧٠٧

٢٤١٨٦
 ٢
 ٧٠٧

٢٤١٨٦
 ٢
 ٧٠٧

السليمانية • طوبوغرافي ١٩٥١ - ١٩٥٢
لوائي السليمانية وكركوك • بغداد • مديرية المساحة العامة •
١٩٥٢ •

٨ قطعه مجزأة بالاقتضيه والنواحي
المقياس : ١ : ٢٠٥٠٠٠٠
في كل قطعه فهرس للقطع المجاورة

١١٠
س - ١ العراق • القسم الشمالي - الزراعة
خارطه تبين الاراضي المزروعه والبور والغابات وارض
المرتج •
خارطه ملونه ٣٠ × ٢٠ سم
المقياس : ١ : ٣٦٠٠٠٠٠٠٠٠

١١٠
د - ٢ العراق • القسم الشمالي - السكان
خارطه الجنسيات المختلفه • بغداد • الحكومه البريطانيه •
١٩٢٤ •
خارطه ملونه ٤٠ × ٥٠ سم
مقياس : ١ : ١٦٠٠٠٠٠٠٠٠
(رسمت وفقا لخارطة الجنسيات المختلفه وقدمتها حكومة
بريطانيه الى جمعية عصبة الامم في شهر ايلول ١٩٢٤) •

١١٠
د - ٢ العراق • القسم الشمالي - السكان
خارطة الجنسيات في الاراضي المنازع فيها رسمتها
اللجنة الامميه وفقا للاحصاءات الاخيرة رسمتها الحكومه
العراقيه •
خارطه ملونه ٥٨ × ٣٨ سم
مقياس : ١ : ١٦٠٠٠٠٠٠٠٠

١١٠
د - ٢ العراق • القسم الشمالي - السكان
خارطة السكان • لندن • الجمعيه الجغرافيه الملكيه
١٩١٠ •
خارطه ملونه ٥٠ × ٣٨ $\frac{١}{٤}$ سم
المقياس : ١ : ١٦٠٠٠٠٠٠٠٠
(رسمت وفقا في الخارطه جنسيات تركيه الشرقيه في آسيا وفي
سوريا وفي ايران ونشرتها الجمعيه الجغرافيه الملكيه) •

٢٠٤١١٨٦
٢٠٤١١٨٦
٢٠٤١١٨٦

٢٠٤١١٨٦
٢٠٤١١٨٦
٢٠٤١١٨٦

٢٠٤١١٨٦
٢٠٤١١٨٦
٢٠٤١١٨٦

٢٠٤١١٨٦
٢٠٤١١٨٦
٢٠٤١١٨٦

٢٠٤١١٨٦
٢٠٤١١٨٦
٢٠٤١١٨٦

٢٠٤١١٨٦
٢٠٤١١٨٦
٢٠٤١١٨٦

٢٠٤١١٨٦
٢٠٤١١٨٦
٢٠٤١١٨٦

٢٠٤١١٨٦
٢٠٤١١٨٦
٢٠٤١١٨٦

٢٠٤١١٨٦
٢٠٤١١٨٦
٢٠٤١١٨٦

٢٠٤١١٨٦
٢٠٤١١٨٦
٢٠٤١١٨٦

٢٠٤١١٨٦
٢٠٤١١٨٦
٢٠٤١١٨٦

٢٠٤١١٨٦
٢٠٤١١٨٦
٢٠٤١١٨٦

٢٠٤١١٨٦
٢٠٤١١٨٦
٢٠٤١١٨٦

٢٠٤١١٨٦
٢٠٤١١٨٦
٢٠٤١١٨٦

٢٠٤١١٨٦
٢٠٤١١٨٦
٢٠٤١١٨٦

٢٠٤١١٨٦
٢٠٤١١٨٦
٢٠٤١١٨٦

٢٠٤١١٨٦
٢٠٤١١٨٦
٢٠٤١١٨٦

٢٠٤١١٨٦
٢٠٤١١٨٦
٢٠٤١١٨٦

العراق - القسم الشمالي - طبوغرافيا - ١٩٥١
الوية الموصل وكركوك وأربيل • بغداد • مديرية المساحة العامة •
١٩٥٦

قطعه واحده ٥٠ × ٥٩ سم
المقياس : ١ : ٢٠٦٠٠٠٠
تحتوى على فهرس للخرائط المجاورة

١١٥ كركوك • التقسيمات الادارية
٧ - ن لواء كركوك • بغداد • مديرية المساحة العامة •
خارطه ملونه ٥٥ × ٤٤ سم
المقياس : ١ : ٥٠٠٦٠٠٠

١١٥ كركوك • القبائل
٢ - د خارطه الحدود العشائرية والادارية للواء كركوك •
بغداد • مديرية المساحة العامة
خارطه ملونه (قطعتين)
المقياس : ١ : ٢٥٣٤٤٠

١١٥٦ ق/ كركوك • تخطيط المدن • ١٩٥٨
٩ - ط التصميم الاساسي لكركوك • بغداد • وزارة الاعمار مجلس
الاعمار • ١٩٥٨ •
قطعة واحده •
المقياس : ١ : ٢٠٦٠٠٠٠
اسماء الاماكن بالانكليزية ايضا •

١١٥٦ ق/ كركوك • تخطيط المدن • ١٩٦٤
٩ - ط توسيع حدود بلدية كركوك • وزارة الشؤون البلدية والقرويه •
مديرية التخطيط والتصميم العامة • شعبة التخطيط ١٩٦٤ •
خارطة واحده •
المقياس : ١ : ٥٠٠٠٠

١١٥ ك/ كركوك • طبوغرافي ١٩٥٢ - ١٩٥١
٥ - ت لواء كركوك • بغداد • مديرية المساحة العامة • ١٩٥٨ •
٢١ قطعه • مجزأة بالنواحي والا قضيه
المقياس : ١ : ٢٠٦٠٠٠٠
في كل قطعه فهرس للقطع المجاورة

١٥٦١ - ١٥٦٢
 ٥ - ٦
 ١٥٦١ - ١٥٦٢
 ١٥٦١ - ١٥٦٢
 ١٥٦١ - ١٥٦٢

١٥٦٣ - ١٥٦٤
 ٧ - ٨
 ١٥٦٣ - ١٥٦٤
 ١٥٦٣ - ١٥٦٤

١٥٦٥ - ١٥٦٦
 ٩ - ١٠
 ١٥٦٥ - ١٥٦٦
 ١٥٦٥ - ١٥٦٦

١٥٦٧ - ١٥٦٨
 ١١ - ١٢
 ١٥٦٧ - ١٥٦٨
 ١٥٦٧ - ١٥٦٨

١٥٦٩ - ١٥٧٠
 ١٣ - ١٤
 ١٥٦٩ - ١٥٧٠
 ١٥٦٩ - ١٥٧٠

١٥٧١ - ١٥٧٢
 ١٥ - ١٦
 ١٥٧١ - ١٥٧٢
 ١٥٧١ - ١٥٧٢

كركوك • طبوغرافي ١٩٥٢ - ١٩٥١
لوائى كركوك واربيل • بغداد • مديرية المساحة العامه ١٩٥٦ •
قطعه مجزأة بالا قضيه والنواحي
المقياس : ١ : ٢٠٦٠٠٠٠
كل قطعه تحتوى على فهرس للقطع المجاورة

كركوك • طبوغرافي ١٩٥١
لوائى كركوك وديالى • بغداد • مديرية المساحة العامه ١٩٥٥
٤ قطعه • مجزأة بالا قضيه والنواحي
المقياس : ١ : ٢٠٦٠٠٠٠
كل قطعه تحتوى على فهرس للقطع المجاورة

كركوك • طبوغرافي ١٩٥٢
لواء كركوك • العراق •
٢ قطعه ٥٥ × ٥٥ سم مجزأة بالا قضيه والنواحي •
المقياس : ١ : ٢٥٦٠٠٠٠
في كل قطعه فهرس للقطع المجاورة
اسماء الاماكن وباقي المعلومات باللغه الانكليزيه

الموصل • تخطيط المدن • ١٩٦١ - ١٩٦٢
التصميم الاساسى لمدينة الموصل • (بغداد) وزارة
البلديات • مديرية التخطيط ١٩٦١ - ١٩٦٢
خارطة واحده •
المقياس : ١ : ١٠٦٠٠٠٠
اسماء الاماكن بالانكليزيه ايضا
انها على قسمين • الاول - ١٩٦١ - الثاني - ١٩٦٢

الموصل • التقسيمات الادارية
لواء الموصل • بغداد • مديرية المساحة العامه
خارطة ملونه ٥٢ × ٦٦ سم
المقياس : ١ : ٥٠٠٦٠٠٠

الموصل • طبوغرافي ١٩٥٢ - ١٩٥١
لواء الموصل • بغداد • مديرية المساحة العامه ١٩٥٨ •
٤ قطعه مجزأة بالا قضيه والنواحي
المقياس : ١ : ٢٠٦٠٠٠٠
في كل قطعه فهرس للقطع المجاورة

٢٥٥١١٨٥
 ٥ - ٢
 ١٥١١ - ١٥١٢
 در لسان العلماء و المشايخ في بيان...
 في احوال و مناقب...
 ١٥٠٠ - ١٥٠١

٢٥٥١١٨٦
 ٥ - ٢
 ١٥١٢ - ١٥١٣
 در لسان العلماء و المشايخ في بيان...
 في احوال و مناقب...
 ١٥٠٠ - ١٥٠١

٢٥٥١١٨٧
 ٥ - ٢
 ١٥١٣ - ١٥١٤
 در لسان العلماء و المشايخ في بيان...
 في احوال و مناقب...
 ١٥٠٠ - ١٥٠١

٢٥٥١١٨٨
 ٥ - ٢
 ١٥١٤ - ١٥١٥
 در لسان العلماء و المشايخ في بيان...
 في احوال و مناقب...
 ١٥٠٠ - ١٥٠١

٢٥٥١١٨٩
 ٥ - ٢
 ١٥١٥ - ١٥١٦
 در لسان العلماء و المشايخ في بيان...
 في احوال و مناقب...
 ١٥٠٠ - ١٥٠١

٢٥٥١١٩٠
 ٥ - ٢
 ١٥١٦ - ١٥١٧
 در لسان العلماء و المشايخ في بيان...
 في احوال و مناقب...
 ١٥٠٠ - ١٥٠١

الموصل . طبوغرافيا ١٩٥٢ - ١٩٥١
لوائي الموصل وأربيل . بغداد مديرية المساحة العامة ١٩٥٦
٥ - ت ١١٣٦ / ك
٤ قطعه . مجزأة بالاقضية والنواحي .
المقياس : ١ : ٢٠٦٠٠٠
كل قطعه تحتوى على فهرس للقطع المجاورة

الموصل . طبوغرافيا ١٩٥٢ - ١٩٥١
لوائي الموصل وكركوك . بغداد مديرية المساحة العامة
٥ - ت ١١٣٦٩٠٤ / ك
١٩٥٧ .
٢ قطعه مجزأة بالاقضية والنواحي
المقياس : ١ : ٢٠٦٠٠٠
تحتوى كل قطعه على فهرس للخرائط المجاورة

الموصل . طبوغرافيا ١٩٥٧
لواء الموصل . العراق
٥ - ت ١١٣ / ك
٢٣ قطعه ٥٧ x ٤٧ سم مجزأة بالاقضية والنواحي
المقياس : ١ : ٢٥٦٠٠٠
في كل قطعه فهرس للقطع المجاورة
اسماء الاماكن وياقسي المعلومات باللغه الانكليزية

١٢٠ العراق - الوسط

بعقوبه . تخطيط المدن . ١٩٥٩
٩ - ط ١٢٤٦ / ق
التصميم الاساسي لمدينة بعقوبه . بغداد وزارة الاعمار .
مجلس الاعمار ١٩٥٨ .
قطعه واحده .
المقياس : ١ : ١٠٦٠٠٠
اسماء الاماكن بالانكليزية ايضا .

بغداد . التقسيمات الادارية
١٢٣
٧ - ز
لواء بغداد . بغداد مديرية المساحة العامة
خارطه ملونه ٦٠ x ٤٦ سم
المقياس : ١ : ٥٠٠٦٠٠٠
(مع خارطه صغيرة عن بغداد وضواحيها مقياس : ١ : ١٠٠٦٠٠٠)

٢٠٦١٨٤
 ٥ - ت
 في إحصاءات التعداد السكاني في مصر
 في إحصاءات التعداد السكاني في مصر
 في إحصاءات التعداد السكاني في مصر
 في إحصاءات التعداد السكاني في مصر

٣٠٦١٨٤
 ٥ - ت
 في إحصاءات التعداد السكاني في مصر
 في إحصاءات التعداد السكاني في مصر
 في إحصاءات التعداد السكاني في مصر
 في إحصاءات التعداد السكاني في مصر

٦١٨٤
 ٥ - ت
 في إحصاءات التعداد السكاني في مصر
 في إحصاءات التعداد السكاني في مصر
 في إحصاءات التعداد السكاني في مصر
 في إحصاءات التعداد السكاني في مصر

التعداد السكاني في مصر

١٠٦١٨٤
 ٤ - ت
 في إحصاءات التعداد السكاني في مصر
 في إحصاءات التعداد السكاني في مصر
 في إحصاءات التعداد السكاني في مصر
 في إحصاءات التعداد السكاني في مصر

٧٧١
 ٧ - ت
 في إحصاءات التعداد السكاني في مصر
 في إحصاءات التعداد السكاني في مصر
 في إحصاءات التعداد السكاني في مصر
 في إحصاءات التعداد السكاني في مصر

١٢٣٥٠

بغداد • القبائل

٢ - ط

خريطة الحدود العشائرية والادارية للواء بغداد ط ٢
بغداد ٦ مديرية المساحة العامه ١٩٣٨
خارطة ملونه ٧٤ × ٩٩ سم
مقياس ١ : ٢٥٣٦٤٤٠
(تحتوى على جدول بالاقضية والنواحي مع مساحتها)

١٢٣٦٠

بغداد • المواصلات

١ - ظ

خارطة خطوط الباص في بغداد • بغداد ٦ مديرية مصلحة
نقل الركاب العامه ١٩٥٧
خارطة ملونه $\frac{1}{4}$ × ٧١ × ٦٣ سم
المقياس: ١ : ٢٥٦٠٠٠

١٢٣٦٠ / ق

بغداد • تخطيط المدن

١ - ط

مدينة بغداد • بغداد ٦ وزارة الاعمار • مجلس الاعمار •
خارطة واحدة (قطعتين)
المقياس: ١ : ٢٠٦٠٠٠

١٢٣٦٠

بغداد - تخطيط مدن

٩ - ظ

مدينة بغداد وضواحيها • مديرية المساحة العامه
خارطة ملونه ٦٢ × ٧٥ سم
مقياس ١ : ٢٠٦٠٠٠
تحتوى على خارطة صغيرة للقرى المجاورة لبغداد
مقياس ١ : ٥٠٠٦٠٠٠

١٢٣ / ف

بغداد • طبوغرافي

٥ - ت

مدينة بغداد • مديرية المساحة العامه •
خارطة حائطية ملونه
المقياس: ١ : ٢٠٦٠٠٠

١٢٣

بغداد • طبوغرافي - ١٩٥١

٥ - ت

بغداد قديما وحديثا وضعها الدكتور احمد سوسه والدكتور
مصطفى جواد والا ستان احمد حامد الصراف • بغداد ٦ مطبعة
المساحة ١٩٥١
خارطة ملونه ٨٤ × ٥٥ سم (منشورات المجمع العلمي العراقي)
المقياس ١ : ٤٠٠٠٠٠

تحتوى على موجز خطط بغداد • تاريخ انهار بغداد • جسر
بغداد •

٥٥٦٦٦
 ١ - ٦
 ٦ - ٦
 ٥٥٦٦٦
 ٦٦ × ٦٦
 ٥٥٦٦٦
 ٥٥٦٦٦

٥٥٦٦٦
 ١ - ٦
 ٥٥٦٦٦
 ٦٦ × ٦٦
 ٥٥٦٦٦

٥٥٦٦٦
 ١ - ٦
 ٥٥٦٦٦
 ٥٥٦٦٦

٥٥٦٦٦
 ١ - ٦
 ٥٥٦٦٦
 ٥٥٦٦٦

٥٥٦٦٦
 ١ - ٦
 ٥٥٦٦٦

٥٥٦٦٦
 ١ - ٦
 ٥٥٦٦٦
 ٥٥٦٦٦

- بغداد . طبوغرافي ١٩٥٧
لواء بغداد . العراق
٤٩ قطعه . ٤٦ x ٥٥ سم . مجزأة بالا قضيه والنواحي
المقياس : ١ : ٢٥٦ ٠٠٠٠
في كل قطعة فهرس للقطع المجاورة
اسماء الاماكن وباقي المعلومات باللغه الانكليزيه
- ١٢٦
٧ - ذ
الحله . التقسيمات الادارية
لواء الحله . بغداد ، مديرية المساحه العامه
خارطة ملونه ٥٥ x ٥٥ سم
المقياس : ١ : ٢٥٠٦ ٠٠٠٠
- ١٢٦
٢ - ذ
الحله . القبائل
خريطة الحدود العشائرية والادارية للواء الحله
بغداد ، مديرية المساحه العامه
خارطه ملونه ٥١ x ٥٨ سم
- ١٢٦٥ / ق
٩ - ط
الحله . تخطيط المدن . ١٩٦٢
مخطط الشوارع الرئيسي في مدينة الحله . (بغداد)
وزارة البلديات . مديرية التخطيط والتصميم العامه . مديرية
التخطيط . ١٩٦٢
خارطة واحده .
المقياس : ١ : ١٠٦ ٠٠٠٠
- ١٢٤
٢ - ذ
ديالى . التقسيمات الاداريه
لواء ديالى . بغداد ، مديرية المساحه العامه
خارطة ملونه ٣٧ x ٤٧ سم
المقياس : ١ : ٥٠٠٦ ٠٠٠٠
- ١٢٤٥١ / ق
٩ - ط
ديالى . تخطيط المدن - ١٩٥٦
خارطة التصميم العام لمدينة بعقوبه - لواء ديالى بغداد ،
وزارة الداخليه . مديرية البلديات العامه . شعبة التخطيط والتنظيم ،
١٩٥٦
خارطة واحده
المقياس : ١ : ٢٥٠٠

٢٢١٦٥
٤ - ٥
٢٢١٦٤
٤ - ٦
٢٢١٦٣
٤ - ٧
٢٢١٦٢
٤ - ٨
٢٢١٦١
٤ - ٩
٢٢١٦٠
٤ - ١٠
٢٢١٥٩
٤ - ١١
٢٢١٥٨
٤ - ١٢

٢٢١٥٧
٤ - ١٣
٢٢١٥٦
٤ - ١٤
٢٢١٥٥
٤ - ١٥
٢٢١٥٤
٤ - ١٦
٢٢١٥٣
٤ - ١٧
٢٢١٥٢
٤ - ١٨
٢٢١٥١
٤ - ١٩
٢٢١٥٠
٤ - ٢٠

٢٢١٤٩
٤ - ٢١
٢٢١٤٨
٤ - ٢٢
٢٢١٤٧
٤ - ٢٣
٢٢١٤٦
٤ - ٢٤
٢٢١٤٥
٤ - ٢٥
٢٢١٤٤
٤ - ٢٦
٢٢١٤٣
٤ - ٢٧
٢٢١٤٢
٤ - ٢٨
٢٢١٤١
٤ - ٢٩
٢٢١٤٠
٤ - ٣٠

٢٢١٣٩
٤ - ٣١
٢٢١٣٨
٤ - ٣٢
٢٢١٣٧
٤ - ٣٣
٢٢١٣٦
٤ - ٣٤
٢٢١٣٥
٤ - ٣٥
٢٢١٣٤
٤ - ٣٦
٢٢١٣٣
٤ - ٣٧
٢٢١٣٢
٤ - ٣٨
٢٢١٣١
٤ - ٣٩
٢٢١٣٠
٤ - ٤٠

٢٢١٢٩
٤ - ٤١
٢٢١٢٨
٤ - ٤٢
٢٢١٢٧
٤ - ٤٣
٢٢١٢٦
٤ - ٤٤
٢٢١٢٥
٤ - ٤٥
٢٢١٢٤
٤ - ٤٦
٢٢١٢٣
٤ - ٤٧
٢٢١٢٢
٤ - ٤٨
٢٢١٢١
٤ - ٤٩
٢٢١٢٠
٤ - ٥٠

٢٢١١٩
٤ - ٥١
٢٢١١٨
٤ - ٥٢
٢٢١١٧
٤ - ٥٣
٢٢١١٦
٤ - ٥٤
٢٢١١٥
٤ - ٥٥
٢٢١١٤
٤ - ٥٦
٢٢١١٣
٤ - ٥٧
٢٢١١٢
٤ - ٥٨
٢٢١١١
٤ - ٥٩
٢٢١١٠
٤ - ٦٠

- ديالى • طبوغرافي
لوائي ديالى والسليمانيه • بغداد • مديرية المساحة العامه
قطعه واحده • مجزأة بالاقضية والنواحي
المقياس : ١ : ٢٠٦٠٠٠٠
كل قطعه تحتوى على فهرس للقطع المجاورة
- ١٢٤٦٩ / ك
٥ - ت
- ديالى • طبوغرافي ١٩٥٢ - ١٩٥١
لواء ديالى • بغداد • مديرية المساحة العامه ١٩٥٨ •
٣ قطعه مجزأة بالاقضية والنواحي
المقياس : ١ : ٢٠٦٠٠٠٠
في كل قطعه فهرس للقطع المجاورة
- ١٢٤٦٩ / ك
٥ - ت
- ديالى • طبوغرافي ١٩٥٢ - ١٩٥١
لوائي ديالى وكركون • بغداد • مديرية المساحة العامه ١٩٥٨ •
٢ قطعه • مجزأة بالاقضية والنواحي
كل قطعه تحتوى على فهرس للقطع المجاورة
- ١٢٤٦٩ / ك
٥ - ت
- ديالى • طبوغرافي ١٩٥٢
لواء ديالى • العراق
قطعه واحده • مجزأة بالاقضية والنواحي •
المقياس : ١ : ٢٠٦٠٠٠٠
كل قطعه تحتوى على فهرس للقطع المجاورة
اسماء الاماكن وباقي المعلومات باللغه الانكليزية
- ١٢٤٦٩ / ك
٥ - ت
- ديالى • طبوغرافي ١٩٥٢
لوائي ديالى وبغداد • العراق
قطعه واحده • مجزأة بالاقضية والنواحي
المقياس : ١ : ٢٠٦٠٠٠٠
تحتوى على فهرس للقطع المجاورة
اسماء الاماكن وباقي المعلومات باللغه الانكليزية
- ١٢٥
٧ - ن
- الرمادى • التقسيمات الادارية
لواء الدليم (الرمادى) • بغداد • مديرية المساحة العامه
خارطة ملونه ٨١ × ٥٥ سم
المقياس : ١ : ٥٠٠٦٠٠٠

١٩٥٦
٥٠٠
١٩٥٦
٥٠٠
١٩٥٦
٥٠٠
١٩٥٦
٥٠٠

١٩٥٦
٥٠٠
١٩٥٦
٥٠٠
١٩٥٦
٥٠٠
١٩٥٦
٥٠٠

١٩٥٦
٥٠٠
١٩٥٦
٥٠٠
١٩٥٦
٥٠٠
١٩٥٦
٥٠٠

١٩٥٦
٥٠٠
١٩٥٦
٥٠٠
١٩٥٦
٥٠٠
١٩٥٦
٥٠٠

١٩٥٦
٥٠٠
١٩٥٦
٥٠٠
١٩٥٦
٥٠٠
١٩٥٦
٥٠٠

١٩٥٦
٥٠٠
١٩٥٦
٥٠٠
١٩٥٦
٥٠٠
١٩٥٦
٥٠٠

١٢٥٤٠ / ق
ط - ٩

الرمادى . تخطيط المدن
الرمادى . (بغداد ، وزارة الاعمار . مجلس الاعمار)
قطعه واحده
المقياس : لا يوجد
اسماء الاماكن بالانكليزية ايضا .

١٢٥٤٠ / ق
ط - ٩

الرمادى . تخطيط المدن . ١٩٦٢ .
التصميم الاساسي لمدينة الرمادى . (بغداد)
وزارة البلديات . مديرية التخطيط والتصميم العامه . مديرية
التخطيط ١٩٦٢
خارطة واحده .
المقياس : ١ : ٢٥٠٠

١٢٥ / ك
ت - ٥

الرمادى . طبوغرافي
لواء الرمادى ١٩٥٩ - ١٩٦٠
٣٨ قطعه . مجزأة بالاقتضيه والنواحي
المقياس : ١ : ٢٥٤٠٠٠
كل قطعه تحتوى على فهرس للقطع المجاورة
عملت لمجلس وزارة الاعمار ببغداد

١٢٥ / ك
ت - ٧

الرمادى . مسح طبوغرافي
مسح طبوغرافي للعراق . لندن . هنتك ايروسرفيس
٧١ قطعه . مجزأة بالاقتضيه والنواحي
المقياس : ١ : ٢٥٤٠٠٠
في كل قطعه تحتوى على فهرس للقطع المجاورة
عملت لمجلس وزارة الاعمار ببغداد

١٢٧
ن - ٧

كريلاء . التقسيمات الادارية
لواء كريلاء . بغداد . مديرية المساحة العامه .
خارطه ملونه ٥٩ x ٥٨ سم
المقياس : ١ : ٢٥٠٠٠

٠٤٠٦١٨٠
 ٠٤٠٦١٨٠
 ٠٤٠٦١٨٠
 ٠٤٠٦١٨٠
 ٠٤٠٦١٨٠

٠٤٠٦١٨٠
 ٠٤٠٦١٨٠
 ٠٤٠٦١٨٠
 ٠٤٠٦١٨٠
 ٠٤٠٦١٨٠

٠٤٠٦١٨٠
 ٠٤٠٦١٨٠
 ٠٤٠٦١٨٠
 ٠٤٠٦١٨٠
 ٠٤٠٦١٨٠

٠٤٠٦١٨٠
 ٠٤٠٦١٨٠
 ٠٤٠٦١٨٠
 ٠٤٠٦١٨٠
 ٠٤٠٦١٨٠

٠٤٠٦١٨٠
 ٠٤٠٦١٨٠
 ٠٤٠٦١٨٠
 ٠٤٠٦١٨٠
 ٠٤٠٦١٨٠

- ١٢٧
د - ٢
- كربلاء • القبائل •
خريطة الحدود العشائرية والادارية للواء كربلاء •
بغداد • مديرية المساحة العامة •
خارطة ملونه • ٤٧ × ٥٦ سم
المقياس : ١ : ٢٥٣٦٤٤٠
- ١٢٧٥ / ق
ط - ٩
- كربلاء • تخطيط المدن •
كربلاء •
خارطة واحده •
المقياس : ١ : ٥٠٠٠ •
اسماء الاماكن بالا نكليزيه ايضا •
- ١٢٧٥ / ق
ط - ٩
- كربلاء • تخطيط المدن • ١٩٦١ •
التصميم الاساسي لمدينه كربلاء • (بغداد) •
وزارة البلديات • مديرية التخطيط • ١٩٦١ •
خارطة واحده •
المقياس : ١ : ٥٠٠٠ •
- ١٢٨
د - ٧
- الكوت • التقسيمات الاداريه
لواء الكوت • بغداد • مديرية المساحة العامه
خارطة ملونه • ٧٠ × ٥٧ سم
المقياس : ١ : ٢٥٠٦٠٠٠
- ١٢٨
د - ٢
- الكوت • القبائل
خريطة الحدود العشائرية والادارية للواء الكوت •
بغداد • مديرية المساحة العامه
خارطة ملونه (قطعتين) ٦٨ × ٤٨ سم
المقياس : ١ : ٢٥٣٦٤٤٠
- ١٢٨٥ / ق
ط - ٩
- الكوت • تخطيط المدن •
التصميم الاساسي لمدينة الكوت • (بغداد • وزارة
البلديات)
خارطة (قطعتين)
المقياس : ١ : ٥٠٠٠ •

٧٧٧
 * راجع الى القوائم *
 * كبريت الكبريت في القوائم *
 * كبريت الكبريت في القوائم *
 * كبريت الكبريت في القوائم *
 * كبريت الكبريت في القوائم *

٧٧٨
 * راجع الى القوائم *
 * كبريت الكبريت في القوائم *
 * كبريت الكبريت في القوائم *
 * كبريت الكبريت في القوائم *

٧٧٩
 * راجع الى القوائم *
 * كبريت الكبريت في القوائم *
 * كبريت الكبريت في القوائم *
 * كبريت الكبريت في القوائم *

٧٨٠
 * راجع الى القوائم *
 * كبريت الكبريت في القوائم *
 * كبريت الكبريت في القوائم *
 * كبريت الكبريت في القوائم *

٧٨١
 * راجع الى القوائم *
 * كبريت الكبريت في القوائم *
 * كبريت الكبريت في القوائم *
 * كبريت الكبريت في القوائم *

٧٨٢
 * راجع الى القوائم *
 * كبريت الكبريت في القوائم *
 * كبريت الكبريت في القوائم *
 * كبريت الكبريت في القوائم *

١٢٧٥١ / ق
ط - ٩

النجف • تخطيط المدن •
التصميم الاساسي لمدينة النجف والكوفة • (بغداد)
وزارة البلديات • مديرية البلديات العامة • مديرية التخطيط
والتنظيم •
خارطة واحده •
المقياس : ١ : ١٠٦٠٠٠٠

١٢٧٥١ / ق
ط - ٩

النجف • تخطيط المدن • ١٩٥٨
التصميم الاساسي لمدينة النجف والكوفة •
بغداد • وزارة الاعمار • مجلس الاعمار • ١٩٥٨ •
قطعه واحده •
المقياس : ١ : ٢٠٦٠٠٠٠
اسماء الاماكن بالانكليزية ايضا •

١٣٠ - العراق - القسم الجنوبي

٢٣٢
د - ٢

البصرة • التقسيمات الادارية
لواء البصرة • بغداد • مديرية المساحة العامة
خارطة ملونه ٥٧ × ٧٣ سم
المقياس : ١ : ٢٥٠٦٠٠٠٠

١٣٢
د - ٢

البصرة • القبائل
خريطة الحدود العشائرية والادارية للواء البصرة •
بغداد • مديرية المساحة العامة
خارطة ملونه ٥٨ × ٦٥ سم
المقياس : ١ : ٢٥٣٦٤٤٠

١٣٢٥٠ / ق
ط - ٩

البصرة • تخطيط المدن •
البصرة • (بغداد • وزارة الاعمار • مجلس الاعمار)
قطعه واحده •
المقياس : لا يوجد
اسماء الاماكن بالانكليزية ايضا •

١٣٢٦ ق /
ط - ٩

البصرة . تخطيط للمدن ١٩٦٣ .
التصميم الاساسي لمدينة البصرة (بغداد) وزارة البلديات
مديرية التخطيط والتصميم العامه . مديرية التخطيط . ١٩٦٣ .
خارطة واحده
المقياس : ١ : ١٠٦٠٠٠

١٣٢٢ ك /
ت - ٥

البصرة . طبوغرافي ١٩٥٢
لواء البصرة .
٣٢ قطعه ٥٥×٤٧ سم مجزأة بالاقتضيه والنواحي
المقياس : ١ : ٢٠٦٠٠٠
في كل قطعه فهرس للقطع المجاورة
اسماء الاماكن وباقى المعلومات باللغه الانكليزيه

١٣٢٦ ك /
ت - ٥

البصرة . طبوغرافي ١٩٥٢
لوائي البصرة والعمارة . العراق
قطعه واحده . ٥٥×٧٤ سم مجزأة بالاقتضيه والنواحي
المقياس : ١ : ٢٠٦٠٠٠
في كل قطعه فهرس للقطع المجاورة
اسماء الاماكن وباقى المعلومات باللغه الانكليزيه

١٣٢٦ ك /
ت - ٥

البصرة . طبوغرافيا ١٩٥٢
لوائي البصرة والناصرية . العراق
قطعه واحده ٥٥×٤٧ سم مجزأة بالاقتضيه والنواحي
المقياس : ١ : ٢٠٦٠٠٠
تحتوى على فهرس للقطع المجاورة
اسماء الاماكن وباقى المعلومات باللغه الانكليزيه

١٣٥
ن - ٢

الديوانيه . التقسيمات الادارية
لواء الديوانيه . بغداد . مديرية المساحه العامه
خارطة ملونه $\frac{١}{٤٥}$ ٤٧×٤٥ سم
المقياس : ١ : ٥٠٠٦٠٠٠

١٣٥
ن - ٢

الديوانيه . القبائل - ١٩٤٠
خريطة الحدود العشائرية والادارية للواء الديوانيه
بغداد . مديرية المساحه العامه (١٩٤٠)
خارطة ملونه . ٥٩×٧٧ سم
المقياس : ١ : ٢٥٣٦٤٤٠

7111 • ن عطا ليعيشة • قريه
 ت ليعيشة (ن عطا) • قريه قريه راسه 14 • قريه
 7211 • قريه قريه قريه • قريه قريه قريه قريه
 قريه قريه قريه
 1 0 0 0 0 0 1 • قريه قريه

7115 • قريه قريه
 قريه قريه قريه قريه قريه قريه قريه
 قريه قريه قريه قريه قريه قريه قريه
 قريه قريه قريه قريه قريه قريه قريه
 قريه قريه قريه قريه قريه قريه قريه

7117 • قريه قريه
 قريه قريه قريه قريه قريه قريه قريه
 قريه قريه قريه قريه قريه قريه قريه
 قريه قريه قريه قريه قريه قريه قريه
 قريه قريه قريه قريه قريه قريه قريه

7119 • قريه قريه
 قريه قريه قريه قريه قريه قريه قريه
 قريه قريه قريه قريه قريه قريه قريه
 قريه قريه قريه قريه قريه قريه قريه
 قريه قريه قريه قريه قريه قريه قريه

71 • قريه قريه
 قريه قريه قريه قريه قريه قريه قريه
 قريه قريه قريه قريه قريه قريه قريه
 قريه قريه قريه قريه قريه قريه قريه

71 • قريه قريه
 قريه قريه قريه قريه قريه قريه قريه
 قريه قريه قريه قريه قريه قريه قريه
 قريه قريه قريه قريه قريه قريه قريه

الديوانية • تخطيط المدن • ١٩٥٨ •
التصميم الاساسي للديوانية • بغداد • وزارة الاعمار •
مجلس الاعمار • ١٩٥٨ •
قطعه واحده •
المقياس : ١ : ١٠٦٠٠٠٠ •
اسماء الاماكن بالانكليزية ايضا •

الديوانية • تخطيط المدن • ١٩٦٤ •
التصميم الاساسي لمدينة الديوانية • (بغداد) • وزارة
البلديات • مديرية التخطيط والتصميم العام • مديرية التخطيط
• ١٩٦٤ •
خارطة واحده
المقياس : ١ : ١٠٦٠٠٠٠ •
اسماء الاماكن بالانكليزية ايضا •

العراق - القسم الجنوبي • طبوغرافيا • ١٩٥٢ •
السوية العمارة • البصرة والناصرية • العراق •
قطعه واحده • مجزأة بالا قضية والنواحي
المقياس : ١ : ٢٠٦٠٠٠٠ •
تحتوى على فهرس للقطع المجاورة
اسماء الاماكن وباقي المعلومات باللغه الانكليزية

العمارة • التقسيمات الادارية
لواء العمارة • بغداد • مديرية المساحة العامه
خارطة ملونه ٨٣ × ٥٧ سم
المقياس : ١ : ٢٥٠٦٠٠٠ •

العمارة • القبائل • ١٩٣٦ •
الخارطة الخاصه لحدود الوحدات الادارية والعشائريه
للواء العمارة • بغداد • مديرية المساحة العامه •
خارطة ملونه (قطعتين)
المقياس : ١ : ٢٥٣٦٤٤٠ •
تحتوى على جدول متسلسل لاسماء المقاطعات والشيخ •

العمارة • تخطيط المدن • ١٩٥٨ •
العمارة • بغداد • وزارة الاعمار • مجلس الاعمار • ١٩٥٨ •
قطعه واحده •
المقياس : ١ : ١٠٦٠٠٠٠ •

١٣٣٦ ق /

ط - ٩

العمارة • تخطيط المدن • ١٩٦٥
التصميم الاساسي لمدينة العمارة • (بغداد) • وزارة
وزارة الشؤون البلدية والقرويه • مديرية التخطيط والتصميم العامه
• ١٩٦٥ •
المقياس : ١ : ١٠٦٠٠٠٠

١٣٣ ك /

ت - ٥

العمارة • طبوغرافي ١٩٥٢
لواء السعارة • العراق
٨ قطعه ٤٧ x ٥٥ سم مجزأة بالاقضية والنواحي
المقياس : ١ : ٢٠٦٠٠٠٠
في كل قطعه فهرس للقطع المجاورة
اسماء الاماكن وباقي المعلومات باللغه الانكليزية

١٣٤

ن - ٧

المنتفك • التقسيمات الادارية
لواء الناصرية (المنتفك) • بغداد • مديرية المساحة العامه
خارطه ملونه ٥٧٦ x ٧٧ سم
المقياس : ١ : ٢٥٠٦٠٠٠٠

١٣٤٥ ق /

ط - ٩

المنتفك • تخطيط المدن • ١٩٥٦ •
التصميم العام لمدينة الناصرية •
المنتفك • لهيئة الفنيه لبلدية المنتفك ١٩٥٦
خارطه واحده •
المقياس : ١ : ٥٠٠٥٠٠٠

١٣٤ ك /

د - ٢

الناصرية • القبائل - ١٩٤١
خريطة الحدود العشائرية والادارية للواء المنتفك
بغداد • مديرية المساحة العامه
المقياس : ١ : ٢٥٣٦٤٤٠

١٣٤٥ ق /

ط - ٩

الناصرية • تخطيط المدن • ١٩٥٨ •
التصميم الاساسي للناصرية • بغداد • وزارة الاعمار • مجلس
الاعمار • ١٩٥٨ •
قطعه واحده •
المقياس : ١ : ١٠٦٠٠٠٠
اسماء الاماكن بالانكليزية ايضا •

٢٧٧١٨ ن
 ٥٢١١٠ ن شمالا غربيته • ق لسانا
 ق لوز • (١٠٠٠) • ق لسانا شرقيا شمالا
 لسانا • جسدال • ق لوز • ق لسانا • ق لسانا
 ٥٢١١٠ ن • ق لسانا
 ٥٢١١٠ ن • ق لسانا

٧٧١٨٥
 ٢٥١١٠ ن • ق لسانا
 ق لسانا • ق لسانا
 ق لسانا • ق لسانا
 ق لسانا • ق لسانا
 ق لسانا • ق لسانا

٢٧١
 ٢٧١٠ ن • ق لسانا
 ق لسانا • ق لسانا
 ق لسانا • ق لسانا
 ق لسانا • ق لسانا

٥٢٧١٨٦
 ٢٥١١٠ ن • ق لسانا
 ق لسانا • ق لسانا
 ق لسانا • ق لسانا
 ق لسانا • ق لسانا

٢٧١٨٥
 ٢٥١١٠ ن • ق لسانا
 ق لسانا • ق لسانا
 ق لسانا • ق لسانا
 ق لسانا • ق لسانا

٥٢٧١٨٦
 ٢٥١١٠ ن • ق لسانا
 ق لسانا • ق لسانا
 ق لسانا • ق لسانا
 ق لسانا • ق لسانا

- الناصرية • طبوغرافي ١٩٥٢ •
لواء الناصرية • العراق •
٢٨ قطعه • ٤٧ × ٥٥ سم • مجزأة بالاقضية والنواحي •
المقياس : ١ : ٢٠٦٠٠٠٠
في كل قطعه فهرس للقطع : المجاورة
اسماء الاماكن وباقي المعلومات باللغه الانكليزية
- ك / ١٣٤
ت - ٥
- الناصرية • طبوغرافي ١٩٥٢ •
لوائي الناصرية والبصرة • العراق •
٢ قطعه • ٤٧ × ٥٥ سم • مجزأة بالاقضية والنواحي •
المقياس : ١ : ٢٠٦٠٠٠٠
في كل قطعه فهرس للقطع المجاورة
١. اسماء الاماكن وباقي المعلومات باللغه الانكليزية
- ك / ١٣٤٦٩
ت - ٥
- الناصرية • طبوغرافيا ١٩٥٢ •
لوائي الناصرية والديوانيه • العراق •
قطعه واحد • ٤٧ × ٥٥ سم • مجزأة بالاقضية والنواحي •
المقياس : ١ : ٢٠٦٠٠٠٠
تحتوى على فهرس للقطع المجاورة
اسماء الاماكن وباقي المعلومات باللغه الانكليزية
- ك / ١٣٤٦٩
ت - ٥
- العراق • البادية الجنوبيه • القبائل
الخريطة العشائرية للباديه الجنوبيه • بغداد ٦ مديرية
المساحه العامه •
خارطه ملونه (قطعتين) ٦٠ × ٤٤ سم
- ١٤٠٦٢
د - ٢
- المقياس : ١ : ٥٠٠٦٠٠٠٠
(معه فهرس بالآبار وانواعها وعمقها ٠٠٠)
- العراق • البادية الشمالية • القبائل
الخريطة العشائرية للباديه الشماليه • بغداد ٦ مديرية
المساحه العامه •
خارطه ملونه (٢ قطعتين) ٦٩ × ٥٩ سم
المقياس : ١ : ٥٠٠٦٠٠٠٠
- ١٤٠٦١
د - ٢

العالم العربي ٢٠٠

- ٢٠٠
٨ - ز
- العالم العربي • البترول •
خريطة البترول العربي • جامعة الدول العربية • الامانة العامة • ادارة شؤون البترول ١٩٦٣ •
خارطه ملونه •
المقياس : ١ : ٥٠٠٠٠ ٨٠٠٠٠
تحتوى على ٣ خرائط صغيرة في داخلها •
تحتوى على جدول انتاج البترول الخام سنة ١٩٦٢
العنوان والمحتويات باللغتين العربية والانكليزية

٢١٢ المملكة العربية السعودية

- ٢١٢٦ ج / ل
١ - ج
- تهامة الشام • جيولوجيا
خريطة جغرافية للوحة تهامة الشام بالمملكة العربية السعودية
واشنطن • وزارة الداخلية • مصلحة المساحة الجيولوجية الامريكه •
١٩٥٨ م / ١٣٧٧ هـ
خريطة ملونه ٦٥ × ٨٨ سم (خريطة رقم B ٢١٦ - I)
المقياس : ١ : ٥٠٠٠٠ ٥٠٠٠٠
ابحاث جيولوجيه مختلفه - باللغتين العربية والانكليزية
تحتوى على فهرس الخرائط لشبه جزيرة العرب

- ٢١٢٦ ج / ل
٨ - ج
- تهامة الشام • فيزيو جرافيا
خريطة جيولوجيه للوحة تهامة الشام بالمملكة العربية السعودية
واشنطن • وزارة الداخلية • مديرية المساحة الجيولوجيه الامريكه •
١٩٥٨ م / ١٣٧٨ هـ
خارطة ملونه ٦٢ × ٨٦ سم (خريطة رقم A ٢١٦ - I)
المقياس : ١ : ٥٠٠٠٠ ٥٠٠٠٠
ابحاث جيولوجيه مختلفه - باللغتين العربية والانكليزية
تحتوى على فهرس الخرائط لشبه جزيرة العرب
ايضاحات • مصادر المجموعات الاساسيه والجيولوجيه

- ٢١٢٦ ج / ل
١ - ج
- الجوف وسكاك • جيولوجيا
خريطة جغرافية للوحة الجوف وسكاك • واشنطن • وزارة الداخلية
مصلحة المساحة الجيولوجيه الامريكه • ١٩٦٠ م / ١٣٨٠ هـ
خريطة ملونه ٥٧ × ٩٣ سم (خريطة رقم B ٢٠١ - I)
المقياس : ١ : ٥٠٠٠٠ ٥٠٠٠٠
ابحاث جيولوجيه مختلفه - باللغتين العربية والانكليزية
تحتوى على فهرس الخرائط لشبه جزيرة العرب

١٦٤١٢٢/ج

ج - ٨

الجوف وسكاكه • جيولوجيا - فيزيوغرافيا •
خريطة جيولوجية للوحة الجوف و سكاكه بالمملكة العربية السعودية •
واشنطن ، وزارة الداخلية • مديرية المساحة الجيولوجية الأمريكية ،
١٩٦٣ م / ١٣٨٢ هـ •
خارطة ملونه • ٩٢ × ٥٧ سم (خريطة رقم A ٢٠١ - I)
المقياس ١ : ٥٠٠٠٠٠٠ •
ابحاث جيولوجيه مختلفه - باللغتين العربية والانكليزيه •
ايضاحات ومصادر المجموعات الاساسيه والجيولوجيه •

١٠٤١٢٢/ج

ج - ١

الحجاز الجنوبي • جيولوجيا
خريطة جغرافيه للوحة الحجاز الجنوبي • واشنطن ، وزارة الداخلية
مصلحة المساحة الجيولوجيه الامريكيه ١٩٥٨ / ١٣٧٨ هـ
خريطة ملونه ٨٤ × ٨٧ سم (خريطة رقم B ٢١٠ - I)
المقياس ١ : ٥٠٠٠٠٠٠ •
ابحاث جيولوجيه مختلفه - باللغتين العربية والانكليزيه
تحتوى على فهرس الخرائط لشبه جزيرة العرب

١٠٤١٢٢/ج

ج - ٨

الحجاز الجنوبي • جيولوجيا فيزيوغرافيا
خريطة جيولوجيه للوحة الحجاز الجنوبي بالمملكة العربية السعودية •
واشنطن ، وزارة الداخلية • مديرية المساحة الجيولوجيه الامريكيه ،
١٩٦٣ م / ١٣٨٢ هـ •
خارطة ملونه ٨١ × ٨٦ سم (خريطة رقم A ٢١٠ - I)
المقياس ١ : ٥٠٠٠٠٠٠ •
ابحاث جيولوجيه مختلفه - باللغتين العربية والانكليزيه
ايضاحات ، مصادر المجموعات الاساسيه والجيولوجيه

١٠٢٤١٢/ج

ج - ١

الحجاز الشمالي الشرقي • جيولوجيا
خريطة جغرافيه للوحة الحجاز الشمالي الشرقي بالمملكة العربية السعودية
واشنطن ، وزارة الداخلية ، مصلحة المساحة الجيولوجيه الامريكيه ،
١٩٥٩ م / ١٣٧٨ هـ
خريطة ملونه ٦٠ × ٨٨ سم (خريطة رقم B ٢٠٥ - I)
المقياس ١ : ٥٠٠٠٠٠٠ •
ابحاث جيولوجيه مختلفه - باللغتين العربية والانكليزيه
تحتوى على فهرس الخرائط لشبه جزيرة العرب

١٠٢٤١٢/ج

ج - ٨

الحجاز الشمالي الشرقي • فيزيوغرافيا - جيولوجيا •
خريطة جيولوجيه للوحة الحجاز الشمالي الشرقي بالمملكة العربية
السعودية • واشنطن ، وزارة الداخلية • مديرية المساحة الجيولوجيه
الامريكيه ١٩٦٣ م / ١٣٨٢ هـ •
خارطة ملونه ٦٠ × ٨٦ سم (خريطة رقم A ٢٠٥ - I)
المقياس ١ : ٥٠٠٠٠٠٠ •
ابحاث جيولوجيه مختلفه - باللغتين العربية والانكليزيه
ايضاحات ، مصادر المجموعات الاساسيه والجيولوجيه

١٠١ ٢١٢٦ / ل

ج - ١

الحجاز الشمالي الغربي • جيولوجيا
خريطة جغرافية للوحة الحجاز الشمالي الغربي بالمملكة العربية
السعودية • واشنطن • وزارة الداخلية • مصلحة المساحة الجيولوجية
الأمريكية ١٩٥٩ / ١٣٧٨ هـ •
خريطة ملونه ٨٠ × ٨٨ سم (خريطة رقم B ٢٠٤ - I)
المقياس : ١ : ٥٠٠٠٠٠٠
أبحاث جيولوجية مختلفه - باللغتين العربية والانكليزية
تحتوى على فهرس الخرائط لشبه جزيرة العرب

١٠١ ٢١٢٦ / ل

ج - ٨

الحجاز الشمالي الغربي • فيزيوغرافيا - جيولوجيا •
خريطة جيولوجية للوحة الحجاز الشمالي الغربي بالمملكة
العربية السعودية • واشنطن • وزارة الداخلية • مديرية
المساحة الجيولوجية الأمريكية ١٩٦٣ / ١٣٨٢ هـ
خارطة ملونه ٨٧ × ٧٩ سم (خريطة رقم A ٢٠٤ - I)
المقياس : ١ : ٥٠٠٠٠٠٠
أبحاث جيولوجية مختلفه - باللغتين العربية والانكليزية
أيضاحات • مصادر المجموعات الأساسية والجيولوجية

١٢٦ ٢١٢٦ / ل

ج - ١

الخليج الفارسي الاوسط • جيولوجيا
خريطة جغرافية للوحة الخليج الفارسي الاوسط بالمملكة
العربية السعودية • واشنطن • وزارة الداخلية • مصلحة
المساحة الجيولوجية الأمريكية ١٩٥٩ / ١٣٧٨ هـ
خريطة ملونه ٦١ × ٨٧ سم (خريطة رقم B ٢٠٩ - I)
المقياس : ١ : ٥٠٠٠٠٠٠
أبحاث جيولوجية مختلفه - باللغتين العربية والانكليزية
تحتوى على فهرس الخرائط لشبه جزيرة العرب

٢٦ ٢١٢٦ / ل

ج - ١

درب زبيده • جيولوجيا
خريطة جغرافية للوحة درب زبيده بالمملكة العربية السعودية •
واشنطن • وزارة الداخلية - مصلحة المساحة الجيولوجية الأمريكية
١٩٦٠ / ١٣٧١ هـ •
خريطة ملونه ٥٩ × ٨٤ سم (خريطة رقم B ٢٠٢ - I)
المقياس : ١ : ٥٠٠ / ٠٠٠٠٠
أبحاث جيولوجية مختلفه - باللغتين العربية والانكليزية
تحتوى على فهرس الخرائط لشبه جزيرة العرب •

٢٦ ٢١٢٦ / ل

ج - ٨

درب زبيده • جيولوجيا - فيزيوغرافيا •
خريطة جيولوجية للوحة درب زبيده بالمملكة العربية السعودية •
واشنطن • وزارة الداخلية • مديرية المساحة الجيولوجية الأمريكية
١٩٦٣ / ١٣٨٢ هـ •
خارطة ملونه ٥٦ × ٨٧ سم (خريطة رقم A ٢٠٢ - I)
المقياس : ١ - ٥٠٠٠٠٠٠
أبحاث جيولوجية مختلفه - باللغتين العربية والانكليزية
أيضاحات ومصادر المجموعات الأساسية والجيولوجية

٢١٢٠٧٥ ج / ل

ج - ١

الربع الخالي الجنوبي الاوسط . جيولوجيا
خريطة جغرافيه للوحه الربع الخالي الجنوبي الاوسط بالمملكه العربيه
السعوديه . واشنطن ، وزارة الداخليه . مصلحه المساحه الجيولوجيه
الامريكيه ١٩٦٢ م / ١٣٨١ هـ .
خريطة ملونه ٦٥ × ٨٨ سم (خريطة رقم B ٢١٩ - I)
المقياس : ١ : ٥٠٠٠٠٠٠
ابحاث جيولوجيه مختلفه - باللغتين العربيه والانكليزيه
تحتوى على فهرس الخرائط لشبه جزيرة العرب

٢١٢٠٧٥ ج / ل

ج - ٨

الربع الخالي الجنوبي الاوسط . فيزيوغرافيا - جيولوجيا .
خريطة جيولوجيه للوحه الربع الخالي الجنوبي الاوسط بالمملكه العربيه
السعوديه . واشنطن ، وزارة الداخليه . مصلحه المساحه الجيولوجيه
الامريكيه ١٩٦٣ م / ١٣٨٢ هـ
خارطه ملونه ٦٣ × ٨٧ سم (خريطة رقم A ٢١٩٨ - I)
المقياس : ١ : ٥٠٠٠٠٠٠
ابحاث جيولوجيه مختلفه - باللغتين العربيه والانكليزيه
تحتوى على فهرس الخرائط لشبه جزيرة العرب
ايضاحات ، مصادر المجموعات الاساسيه والجيولوجيه

٢١٢٠٧٦ ج / ل

ج - ١

الربع الخالي الجنوبي الشرقي . جيولوجيا
خريطة جغرافيه للوحه الربع الخالي الجنوبي الشرقي بالمملكه العربيه
السعوديه . واشنطن ، وزارة الداخليه . مصلحه المساحه الجيولوجيه
الامريكيه ١٩٦١ م / ١٣٨١ هـ
خريطة ملونه ٦٤ × ٨٨ سم (خريطة رقم B ٢٢٠ - I)
المقياس : ١ : ٥٠٠٠٠٠٠
ابحاث جيولوجيه مختلفه - باللغتين العربيه والانكليزيه
تحتوى على فهرس الخرائط لشبه جزيرة العرب

٢١٢٠٧٦ ج / ل

ج - ٨

الربع الخالي الجنوبي الشرقي . فيزيوغرافيا - جيولوجيا
خريطة جيولوجيه للوحه الربع الخالي الجنوبي الشرقي بالمملكه
العربيه السعوديه . واشنطن ، وزارة الداخليه . مصلحه المساحه
الجيولوجيه الامريكيه ١٩٦٣ م / ١٣٨٢ هـ
خارطه ملونه ٦٣ × ٨٧ سم (خريطة رقم A ٢٢٠ - I)
المقياس : ١ : ٥٠٠٠٠٠٠
ابحاث جيولوجيه مختلفه - باللغتين العربيه والانكليزيه
تحتوى على فهرس الخرائط لشبه جزيرة العرب
ايضاحات ، مصادر المجموعات الاساسيه والجيولوجيه

٢٣ ٢١٢٦ / ل

ج - ١

الربيع الخالي الشرقي • جيولوجيا
خريطة جغرافيه للوحة الربيع الخالي الشرقي بالمملكة العربية
السعودية • واشنطن ، وزارة الداخلية • مصلحة المساحة الجيولوجيه
الامريكه ١٩٦٢ م / ١٣٨١ هـ
خريطه ملونه ٦٢ × ٨٨ سم (خريطه رقم B ٢١٥ - I)
المقياس : ١ : ٥٠٠٠٠٠٠
ابحاث جيولوجيه مختلفه - باللغتين العربيه والانكليزيه
تحتوى على فهرس الخرائط لشبه جزيرة العرب

٢٣ ٢١٢٦ / ل

ج - ٨

الربيع الخالي الشرقي • جيولوجيا - فيزيوغرافيا
خريطة جيولوجيه للوحة الربيع الخالي الشرقي بالمملكة العربيه
السعودية • واشنطن ، وزارة الداخلية • مديرية المساحة الجيولوجيه
الامريكه ١٩٦٣ م / ١٣٨٣ هـ
خارطة ملونه ٦٠ × ٨٧ سم (خريطه رقم A ٢١٥ - I)
المقياس : ١ : ٥٠٠٠٠٠٠
ابحاث جيولوجيه مختلفه - باللغتين العربيه والانكليزيه
ايضاحات ، مصدر المجموعات الاساسيه والجيولوجيه

٢٢ ٢١٢٦ / ل

ج - ١

الربيع الخالي الشمالي الشرقي • جيولوجيا
خريطة جغرافيه للوحة الربيع الخالي الشمالي الشرقي بالمملكة
العربيه السعوديه • واشنطن ، وزارة الداخلية ، مصلحة المساحة
الجيولوجيه الامريكه ١٩٥٩ م / ١٣٧٩ هـ
خريطه ملونه ٦٢ × ٨٨ سم (خريطه رقم B ٢١٤ - I)
المقياس : ١ : ٥٠٠٠٠٠٠
ابحاث جيولوجيه مختلفه - باللغتين العربيه والانكليزيه
تحتوى على فهرس الخرائط لشبه جزيرة العرب

٢٢ ٢١٢٦ / ل

ج - ٨

الربيع الخالي الشمالي الشرقي • فيزيوغرافيا - جيولوجيا
خريطة جيولوجيه للوحة الربيع الخالي الشمالي الشرقي بالمملكة
العربيه السعوديه • واشنطن ، وزارة الداخلية • مديرية المساحة
الجيولوجيه الامريكه ١٩٦١ م / ١٣٨١ هـ
خارطه ملونه ٦٤ × ٨٦ سم (خريطه رقم A ٢١٤ - I)
المقياس : ١ : ٥٠٠٠٠٠٠
ابحاث جيولوجيه مختلفه - باللغتين العربيه والانكليزيه
تحتوى على فهرس الخرائط لشبه جزيرة العرب
ايضاحات ، مصادر المجموعات الاساسيه والجيولوجيه

٢٧٠٢١١٧
٨ - ١
٢٧٠٢١١٧
٨ - ١
٢٧٠٢١١٧
٨ - ١
٢٧٠٢١١٧
٨ - ١

٢٧٠٢١١٧
٨ - ١
٢٧٠٢١١٧
٨ - ١
٢٧٠٢١١٧
٨ - ١
٢٧٠٢١١٧
٨ - ١

٢٧٠٢١١٧
٨ - ١
٢٧٠٢١١٧
٨ - ١
٢٧٠٢١١٧
٨ - ١
٢٧٠٢١١٧
٨ - ١

٢٧٠٢١١٧
٨ - ١
٢٧٠٢١١٧
٨ - ١
٢٧٠٢١١٧
٨ - ١
٢٧٠٢١١٧
٨ - ١

٢٧٠٢١١٧
٨ - ١
٢٧٠٢١١٧
٨ - ١
٢٧٠٢١١٧
٨ - ١
٢٧٠٢١١٧
٨ - ١

ل / ٢١٢٤٧١

ج - ١

الربع الخالي الشمالي الغربي • جيولوجيا
خريطة جغرافية للوحة الربع الخالي الشمالي الغربي بالمملكة
العربية السعودية • واشنطن ، وزارة الداخلية ، مصلحة المساحة
الجيولوجية الأمريكية ١٩٥٩ م / ١٣٧٨ هـ
خريطة ملونه ٦٢ × ٨٨ سم (خريطة رقم B ٢١٣ - I)
المقياس : ١ : ٥٠٠٠٠٠٠
ابحاث جيولوجيه مختلفه - باللغتين العربيه والا انكليزيه
تحتوى على فهرس الخرائط لشبه جزيرة العرب

ل / ٢١٢٤٧١

ج - ٨

الربع الخالي الشمالي الغربي • فيزيوغرافيا - جيولوجيا
خريطة جيولوجيه للوحة الربع الخالي الشمالي الغربي بالمملكة
العربية السعودية • واشنطن ، وزارة الداخلية • مديرية المساحة
الجيولوجيه الامريكه ١٩٥٩ م / ١٤٧٨ هـ
خارطة ملونه ٦٠ × ٨٧ سم (خارطة رقم ٢١٣٨ - I)
المقياس : ١ : ٥٠٠٠٠٠٠
ابحاث جيولوجيه مختلفه - باللغتين العربيه والا انكليزيه
تحتوى على فهرس الخرائط لشبه جزيرة العرب
ايضاحات ، مصادر المجموعات الاساسيه والجيولوجيه

ل / ٢١٢٤٧٤

ج - ١

الربع الخالي الغربي • جيولوجيا
خريطة جغرافية للوحة الربع الخالي الغربي بالمملكة
العربية السعودية • واشنطن ، وزارة الداخلية • مصلحة المساحة
الجيولوجيه الامريكه ١٩٦٢ م / ١٣٨١ هـ
خريطة ملونه ٦٥ × ٨٨ سم (خريطة رقم B ٢١٨ - I)
المقياس : ١ : ٥٠٠٠٠٠٠
ابحاث جيولوجيه مختلفه - باللغتين العربيه والا انكليزيه
تحتوى على فهرس الخرائط لشبه جزيرة العرب

ل / ٢١٢٤٧٤

ج - ٨

الربع الخالي الغربي • فيزيوغرافيا - جيولوجيا
خريطة جيولوجيه للوحة الربع الخالي الغربي بالمملكة العربيه
السعوديه • واشنطن ، وزارة الداخلية • مديرية المساحة
الجيولوجيه الامريكه ١٩٦٣ م / ١٣٨٢ هـ
خارطه ملونه ٦٤ × ٨٧ سم (خارطة رقم A ٢٢٨ - I)
المقياس : ١ : ٥٠٠٠٠٠٠
ابحاث جيولوجيه مختلفه - باللغتين العربيه والا انكليزيه
تحتوى على فهرس الخرائط لشبه جزيرة العرب
ايضاحات ، مصادر المجموعات الاساسيه والجيولوجيه

ل / ٢١٢٦٣٢

ج - ١

الطويق الجنوبي • جيولوجيا
خريطة جغرافية للوحدة الطويق الجنوبي بالمملكة العربية
السعودية • واشنطن ، وزارة الداخلية • مصلحة المساحة
الجيولوجية الامريكه ١٩٥٦ م / ١٣٧٥ هـ
خريطة ملونه ٦٢ × ٨٨ سم (خريطة رقم B ٢١٢ - I)
المقيا س : ١ : ٥٠٠٦٠٠٠
ابحاث جيولوجيه مختلفه - باللغتين العربيه والانكليزيه
تحتوى على فهرس الخرائط لشبه جزيرة العرب

ل / ٢١٢٦٣٢

ج - ٨

الطويق الجنوبي • جيولوجيا - فيزيوجرافيا
خريطة جيولوجيه للوحدة الطويق الجنوبي بالمملكة العربيه
السعودية • واشنطن ، وزارة الداخلية • مديرية المساحة
الجيولوجيه الامريكه ١٩٥٦ م / ١٣٧٥ هـ
خارطه ملونه ٦٢ × ٨٦ سم (خريطة رقم A ٢١٢ - I)
المقيا س : ١ : ٥٠٠٦٠٠٠
ابحاث جيولوجيه مختلفه - باللغتين العربيه والانكليزيه
تحتوى على فهرس الخرائط لشبه جزيرة العرب
ايضا حات ، مصادر المجموعات الاساسيه والجيولوجيه

ل / ٢١٢٦٣١

ج - ١

طويق الشمال • جيولوجيا
خريطة جغرافية للوحدة طويق الشمال بالمملكة العربيه
السعودية • واشنطن ، وزارة الداخلية • مصلحة المساحة
الجيولوجيه الامريكه ١٩٥٢ م / ١٣٧٢ هـ
خريطة ملونه ٦٠ × ٨٨ سم (خريطة رقم B ٢٠٧ - I)
المقيا س : ١ : ٥٠٠٦٠٠٠
ابحاث جيولوجيه مختلفه - باللغتين العربيه والانكليزيه
تحتوى على فهرس الخرائط لشبه جزيرة العرب

ل / ٢١٢٦٣١

ج - ٨

طويق الشمالي • فيزيوجرافيا - جيولوجيا •
خريطة جيولوجيه للوحدة طويق الشمالي بالمملكة العربيه
السعودية • واشنطن ، وزارة الداخلية • مديرية المساحة
الجيولوجيه الامريكه ١٩٥٨ م / ١٣٧٨ هـ
خارطه ملونه ٥٨ × ٨٦ سم (خريطة رقم A ٢٠٧ - I)
المقيا س : ١ : ٥٠٠٦٠٠٠
ابحاث جيولوجيه مختلفه - باللغتين العربيه والانكليزيه
ايضا حات ، مصادر المجموعات الاساسيه والجيولوجيه

٢١٢٥٥ / ل

ج - ١

عسير • جيولوجيا
خريطة جغرافية للوحة عسير بالمملكة العربية السعودية
واشنطن ، وزارة الداخلية • مصلحة المساحة الجيولوجية الامريكه
١٩٥٨ م / ١٣٧٧ هـ
خريطة ملونه ٦٥ × ٨٨ سم (خريطة رقم B ٢١٧ - I)
المقياس : ١ : ٥٠٠٠٠٠٠
ابحاث جيولوجيه مختلفه - باللغتين العربيه والا نكليزيه
تحتوى على فهرس الخرائط لشبه جزيرة العرب

٢١٢٥٢٠ / ل

ج - ١

نجد الجنوبي • جيولوجيا
خريطة جغرافية للوحة نجد الجنوبي • واشنطن ، وزارة الداخليه
مصلحة المساحة الجيولوجيه الامريكه ١٩٦٢ م / ١٣٨١ هـ
خريطة ملونه ٦١ × ٨٧ سم (خريطة رقم B ٢٢١ - I)
المقياس : ١ : ٥٠٠٠٠٠٠
ابحاث جيولوجيه مختلفه - باللغتين العربيه والا نكليزيه
تحتوى على فهرس الخرائط لشبه جزيرة العرب

٢١٢٥٢٠ / ل

ج - ٨

نجد الجنوبي • جيولوجيا فيزيوجرافيا
خريطة جيولوجيه للوحة نجد الجنوبي بالمملكة العربيه السعوديه
واشنطن ، وزارة الداخلية • مديرية المساحة الجيولوجيه الامريكه
١٩٦٣ م / ١٣٨٢ هـ
خارطة ملونه ٦١ × ٧٦ سم (خريطة رقم A ٢١١ - I)
المقياس : ١ : ٥٠٠٠٠٠٠
ابحاث جيولوجيه مختلفه - باللغتين العربيه والا نكليزيه
ايضاحات ، مصادر المجموعات الاساسيه والجيولوجيه

٢١٢٥٢٤ / ل

ج - ١

وادي الباطن • جيولوجيا
خريطة جغرافية للوحة وادي الباطن بالمملكة العربيه السعوديه
واشنطن ، وزارة الداخلية • مصلحة المساحة الجيولوجيه الامريكه
١٩٥٩ م / ١٣٧٨ هـ
خريطة ملونه ٥٩ × ٨٨ سم (خريطة رقم B ٢٠٣ - I)
المقياس : ١ : ٥٠٠٠٠٠٠
ابحاث جيولوجيه مختلفه - باللغتين العربيه والا نكليزيه
تحتوى على فهرس الخرائط لشبه جزيرة العرب

٢٤٦٢٤ / ل

ج - ٨

وادي الباطن • فيزيوغرافيا - جيولوجيا
خريطة جيولوجية للوحة وادي الباطن بالمملكة العربية
السعودية • واشنطن ، وزارة الداخلية • مديرية المساحة
الجيولوجية الأمريكية ١٩٦٠ م / ١٣٧٩ هـ
خارطة ملونه ٥٧ × ٨٦ سم (خريطة رقم A ٢٠٣ - I)
المقياس : ١ : ٥٠٠٠٠٠
ابحاث جيولوجيه مختلفه - باللغتين العربية والانكليزيه
ايضاحات ، مصادر المجموعات الاساسيه والجيولوجيه

٢٥٢٤٦ / ل

ج - ١

وادي الرمه • جيولوجيا
خريطة جغرافيه للوحة وادي الرمه بالمملكة العربية السعوديه
واشنطن ، وزارة الداخلية • مصلحة المساحة الجيولوجيه الامريكه
١٩٦٠ م / ١٣٨٠ هـ
خريطة ملونه ٥٩ × ٨٤ سم (خريطة رقم B ٢٠٦ - I)
المقياس : ١ : ٥٠٠٠٠٠
ابحاث جيولوجيه مختلفه - باللغتين العربية والانكليزيه
تحتوى على فهرس الخرائط لشبه جزيرة العرب

٢٥٢٤٦ / ل

ج - ٨

وادي الرمه • جيولوجيا • فيزيوغرافيا
خريطة جيولوجيه للوحة وادي الرمه بالمملكة العربية السعوديه
واشنطن ، وزارة الداخلية • مديرية المساحة الجيولوجيه الامريكه
١٩٦٣ م / ١٣٨٢ هـ
خريطة ملونه ٥٩ × ٨٦ سم (خريطة رقم A ٢٠٦ - I)
المقياس : ١ : ٥٠٠٠٠٠
ابحاث جيولوجيه مختلفه - باللغتين العربية والانكليزيه
ايضاحات ، مصادر المجموعات الاساسيه والجيولوجيه

١٧٢٤٦ / ل

ج - ١

وادي السرحان • جيولوجيا
خريطة جغرافيه للوحة وادي السرحان بالمملكة العربية السعوديه
واشنطن ، وزارة الداخلية • مصلحة المساحة الجيولوجيه الامريكه
١٩٦١ م / ١٣٨١ هـ
خريطة ملونه ٨٨ × ٨٨ سم (خريطة رقم B ٢٠٠ - I)
المقياس : ١ : ٥٠٠٠٠٠
ابحاث جيولوجيه مختلفه - باللغتين العربية والانكليزيه
تحتوى على فهرس الخرائط لشبه جزيرة العرب

١٢ / ٢١٢٦ ج

٨ - ج

- وادي السرحان - جيولوجيا - فيزيوغرافيا
- خريطة جيولوجية للوحة وادي السرحان بالمملكة العربية السعودية • واشنطن • وزارة الداخلية • مديرية المساحة الجيولوجية الأمريكية ١٩٦٣ م / ١٣٨٢ هـ
- خارطة ملونه ٨٦ × ٨٨ سم (خارطة رقم A ٢٠٠ - I)
- المقياس : ١ : ٥٠٠٠٠٠
- ابحاث جيولوجية مختلفة - باللغتين العربية والانكليزية
- ايضا حات ومصادر المجموعات الاساسيه والجيولوجيه

٢٢٥ الاردن

١١ / ٢٢٥ ك

٥ - ت

- اريد • طبوغرافي - ١٩٥٠
- اريد • المملكة الاردنيه الهاشميه • (الاردن) دائرة المساحه البريطانيه ١٩٥١
- قطعه ملونه ٤٧ × ٤٧ سم (لوحة رقم ٢)
- المقياس : ١ : ١٠٠ / ٠٠٠٠
- تحتوى على فهرس للقطع المجاورة
- مصادر التفاصيل • مصادر الكونتور

٢٢٥ / ك

٨ - ظ

- الاردن • سياحيه - ١٩٦٢
- المملكة الاردنيه الهاشميه • خارطة سياحيه • الاردن • دائرة الاراضي والمساحه لسلطة السياحه ١٩٦٢
- خارطة ملونه
- المقياس : ١ : ٧٥٠٠٠٠٠
- تحتوى على خارطة صغيرة واحده
- العنوان والمحتويات بالعربيه والانكليزيه

٩٤ / ٢٢٥ ك

٥ - ت

- جبل اسد مر • طبوغرافي - ١٩٥٢
- جبل اسد مر • المملكة الاردنيه الهاشميه • (الاردن) دائرة المساحه البريطانيه ١٩٥٢
- قطعه واحده • ملونه ٤٧ × ٤٧ سم (لوحة ١١)
- المقياس : ١ : ١٠٠٠٠٠٠
- تحتوى على فهرس للوحات المجاورة
- مصادر التفاصيل • مصادر الكونتور

جنين . طبوغرافي - ١٩٥٠
جنين ، المملكة الاردنيه الهاشميه . (الاردن) دائرة المساحه
البريطانيه ١٩٥١٦ .
قطعه ملونه . ٤٧ × ٤٧ سم (لوحه رقم ٣)
المقياس : ١ : ١٠٠٠٠٠٠
تحتوى على فهرس للوحات المجاوره
مصادر التفاصيل ، مصادر الكونتور

الزرقاء . طبوغرافي - ١٩٥٠
الزرقاء ، بالمملكه الاردنيه الهاشميه . (الاردن) دائرة المساحه
البريطانيه ١٩٥١٦ .
قطعه ملونه : ٤٧ × ٤٧ سم (لوحه رقم ٤)
المقياس : ١ : ١٠٠ / ٠٠٠٠
تحتوى على فهرس للوحات المجاوره

الشويك . طبوغرافي - ١٩٥٢
الشويك ، المملكة الاردنيه الهاشميه . الاردن . دائرة
المساحه البريطانيه ١٩٥٣٦ .
قطعه ملونه ٤٧ × ٤٧ سم (لوحه رقم ١٤)
المقياس : ١ : ١٠٠٠٠٠٠
تحتوى على فهرس للوحات المجاوره
مصادر التفاصيل ، مصادر الكونتور

الطقيه . طبوغرافي - ١٩٥٢
الطقيه . المملكة الاردنيه الهاشميه . (الاردن) دائرة
المساحه البريطانيه ١٩٥٣٦ .
قطعه . ملونه . ٤٧ × ٤٧ سم (لوحه رقم ١٢)
المقياس : ١ : ١٠٠٠٠٠٠
تحتوى على فهرس للوحات المجاوره
مصادر التفاصيل ، مصادر الكونتور

عمان . طبوغرافي - ١٩٥٠
عمان ، المملكة الاردنيه الهاشميه . (الاردن) دائرة المساحه
البريطانيه ١٩٥١٦ .
قطعه ملونه . ٤٧ سم × ٤٧ سم (لوحه رقم ٥)
المقياس : ١ : ١٠٠٠٠٠٠
تحتوى على فهرس للوحات المجاوره
مصادر التفاصيل ، مصادر الكونتور

٢٢٥٦٩٦/ك

٥ - ت

عين حصب • طبوغرافي - ١٩٥٢
عين حصب • المملكة الاردنيه الهاشميه • (الاردن) •
دائرة المساحه البريطانيه ١٩٥٣ •
قطعه ملونه ٤٧ x ٤٧ سم (لوحة رقم ١٣)
المقياس ١ : ١٠٠٦٠٠٠٠
تحتوى على فهرس للوحات المجاورة
مصادر التفاصيل • مصادر الكونتور

٢٢٥٦٢٥/ك

٥ - ت

القويره • طبوغرافي - ١٩٥٣
القويره • المملكة الاردنيه الهاشميه (الاردن)
دائرة المساحه البريطانيه ١٩٥٤ •
قطعه • ملونه ٤٧ x ٤٧ سم (لوحة رقم ١٧)
المقياس ١ : ١٠٠٦٠٠٠٠
تحتوى على فهرس للوحات المجاورة

٢٢٥٦٠٣/ك

٥ - ت

الكرك • طبوغرافي - ١٩٥٢ •
الكرك • المملكة الاردنيه الهاشميه • (الاردن)
دائرة المساحه البريطانيه ١٩٥٣ •
قطعه ملونه • ٤٧ سم x ٤٧ سم (لوحة رقم ١٠)
المقياس ١ : ١٠٠٦٠٠٠٠
تحتوى على فهرس للوحات المجاورة
مصادر التفاصيل • مصادر الكونتور

٢٢٥٦٢٢/ك

٥ - ت

مادبا • طبوغرافي - ١٩٥١
مادبا • المملكة الاردنيه الهاشميه • (الاردن)
دائرة المساحه البريطانيه ١٩٥٢ •
قطعه ملونه • ٤٧ سم x ٤٧ سم (لوحة رقم ٨) •
المقياس ١ : ١٠٠ / ٠٠٠٠
تحتوى على فهرس للوحات المجاورة
مصادر التفاصيل • مصادر الكونتور

٢٠٢ ٥٦٢٥٦ / ك

٥ - ت

المفرق • طبوغرافي - ١٩٥٠
المفرق والمملكة الاردنيه الهاشميه • (الاردن) دائرة
المساحه البريطانيه ١٩٥١٦ •
قطعه • ملونه ٤٧ × ٤٧ سم (لوحة رقم ١)
المقياس : ١ : ١٠٠٦٠٠٠
تحتوى على فهرس للوحات المجاورة

١٤ ٥٦٢٥٦ / ك


٥ - ت

الموقر • طبوغرافي - ١٩٥١
الموقر والمملكة الاردنيه الهاشميه • (الاردن) دائرة
المساحه البريطانيه ١٩٥٢٦ •
قطعه ملونه • ٤٧ سم × ٤٧ سم (لوحة رقم ٧)
المقياس : ١ : ١٠٠ / ٠٠٠
تحتوى على فهرس للوحات المجاورة
مصادر التفاصيل • مصادر الكونتور

٢٣ ٥٦٢٥٦ / ك

٥ - ت

وادي موسى • طبوغرافي - ١٩٥٣ •
وادي موسى والمملكة الاردنيه الهاشميه • (الاردن)
دائرة المساحه البريطانيه ١٩٥٤٦ •
قطعه • ملونه • ٤٧ × ٤٧ سم (لوحة رقم ١٥)
المقياس : ١ : ١٠٠٦٠٠٠
تحتوى على فهرس للوحات المجاورة
مصادر التفاصيل • مصادر الكونتور



٢٠٥٠٧٢٨٥
 ٥ - ت
 ٥٥١١٠ - رفايحيه - رفايحيه
 قبايله (رفايحيه) - قبايله
 ٥١٥١١٠ - قبايله
 (رفايحيه) - رفايحيه
 ٥٥٥٠٥٠٠٠ - رفايحيه
 قبايله (رفايحيه) - رفايحيه

٢١٥٠٧٢٨٥
 ٥ - ت
 ١٥١١٠ - رفايحيه - رفايحيه
 قبايله (رفايحيه) - قبايله
 ٥١٥١١٠ - قبايله
 (رفايحيه) - رفايحيه
 ٥٥٥٠٥٠٠٠ - رفايحيه
 قبايله (رفايحيه) - رفايحيه
 رفايحيه (رفايحيه) - رفايحيه

٢٢٥٠٧٢٨٥
 ٥ - ت
 ٢٥١١٠ - رفايحيه - رفايحيه
 قبايله (رفايحيه) - قبايله
 ٥١٥١١٠ - قبايله
 (رفايحيه) - رفايحيه
 ٥٥٥٠٥٠٠٠ - رفايحيه
 قبايله (رفايحيه) - رفايحيه
 رفايحيه (رفايحيه) - رفايحيه

كشاف هجائي بأسماء المناطق الجغرافية

رقم الصحيفة	اسم المكان
٢٧	أربيد
٢	أربيل
٢٧	الأردن
١	الأرض
١٧٤١٦	الأصلاخ - لواء الناصرية
٦٤٥	أعوجة لمر - لواء كركوك
٧٤٦	القوش - لواء الموصل
١٦٤١٥	أم عين - لواء العمارة
	البادية الجنوبية - العراق انظر
	البادية الشمالية - العراق انظر
٧٤٦	بارزاق - قضاء الزبيبار - لواء الموصل
٣	بازيان - لواء السليمانية
٢	بالك - لواء أربيل
٧٤٦	برواري بالا - لواء الموصل
١٤٤١٣	بصرة
١٥٤١٤	البصية - لواء الديوانية
٧	بعقوبة
٨٤٧	بغداد
٨٤٧	بلد - لواء بغداد
٣	بنجوين - لواء السليمانية
	بنكره - انظر ميركه
٦٤٥	بيياز - لواء كركوك
٨٤٧	بيجي - لواء بغداد
٧٤٦	بيره كبره - لواء الموصل
٣	تاجرو - لواء السليمانية
٨٤٧	تكريت - لواء بغداد
	توز خرماتو انظر طوز خورماتو
١٨	تهامة الشام

فهرست کتب خطی در کتابخانه مجلس شورای اسلامی

عنوان کتاب	شماره قفسه
.....	۷۷
.....	۷
.....	۷۷
.....	۱
.....	۲۱۵۷۱
.....	۵۵۲
.....	۲۵۷
.....	۵۱۵۲۱
.....	۲۵۷
.....	۷
.....	۷
.....	۲۵۷
.....	۷۱۰۳۱
.....	۳۱۵۵۱
.....	۷
.....	۷۵۸
.....	۷۵۸
.....	۷
.....	۵۵۲
.....	۷۵۸
.....	۲۵۷
.....	۷
.....	۷۵۸
.....	۸۱

رقم الصحيفة	اسم المكان
١٧٦١٦	الجبايش - لواء الناصرية
٢٧	جبل اسد مر
٦٦٥	الجزائر - لواء الناصرية انظر الجبايش - لواء الناصرية
٢٨	جمجمال - لواء كركوك
٣	جنين
١٨	جوارته - لواء السلیمانیة
	الجوف
٢٠٦١٩	الحجاز
١١٦١٠	حدیثة - لواء الرمادی
٢	حریر - لواء اربیل
٧٦٦	حضر - لواء الموصل
٣	حلبجة - لواء السلیمانیة
٦٦٥	الحلة
٦٦٥	الحمیجة - لواء كركوك
٢٠	الخليج العربي
٣	الخليج الفارسي انظر الخليج العربي
	خورمال - لواء السلیمانیة
٨٦٧	دجيل - لواء بغداد
٢٠	درب زبیده
٣	دزه - لواء السلیمانیة
١١٦١٠	الدليم انظر الرمادی
٧٦٦	دهوك - لواء الموصل
٧٦٦	دوسكي - لواء الموصل
١٠٦٩	ديالى
١٥٦١٤	الديوانية
٣	رانية - لواء السلیمانیة
٢٣٦٢٢٦٢١	الربيع الخالي
١١٦١٠	الرمادی
٢	رواندوز - لواء اربیل
	زبیده انظر درب زبیده

<u>تفصیلاً</u>	<u>رقم الصفحة</u>
.....	٢١٥٧٢
.....	٧٢
.....	٥٥٢
.....	٨٢
.....	٢
.....	٨٢
.....	٢١٥٠٧
.....	٢١٥١١
.....	٢
.....	٢٥٧
.....	٢
.....	٥٥٢
.....	٥٥٢
.....	٥١
.....	٢
.....	٧٥٨
.....	٥٧
.....	٢
.....	٢١٥١١
.....	٢٥٧
.....	٢٥٧
.....	٢٥١
.....	٢١٥٥١
.....	٢
.....	٢٧٥٧٧٥٧٧
.....	٢١٥١١
.....	٢
.....	٢

رقم الصحيفة

اسم المكان

١٤٥١٣	الزبير - لواء البصرة
٢٨	الزرقاء
٧٥٦	زوه ريسان - لواء الموصل
٨٥٧	سامراء - لواء بغداد
٣	سرجانار - لواء السليمانية
	السرحان - انظر - وادي السرحان
٣	سروجك - لواء السليمانية
٧٥٦	سليفاني - لواء الموصل
٣	السليمانية
٧٥٦	سندی - لواء الموصل
٦٥٥	سنكاو - لواء كركوك
٧٥٦	سورجيه - لواء الموصل
٣	سورداش - لواء السليمانية
١٤٥١٣	السويب - لواء البصرة
٣	سيوه بل - لواء السليمانية
٧٥٦	الشرقاط - لواء الموصل
٢	شقلاوة - لواء اربيل
٣	شهر بازار - لواء السليمانية
٦٥٥	شوان - لواء كركوك
٢٨	الشويك
٧٥٦	شيخان - لواء الموصل
٦٥٥	شيروانه - لواء كركوك
٢	صلاح الدين - لواء اربيل
٢	طقطق - لواء اربيل
٢٨	الطفيله
٦٥٥	طوزخورماتو - لواء كركوك
٢٤	الطويق
٧٥٦	العاصي - لواء الموصل
١٨	العالم العربي
	عانه انظر عنه
١	العراق
١٧	العراق - البادية الجنوبية

تاريخها ١٩٣١	٧٤٣
..... ٨٧	٨٧
..... ٢٥٧	٢٥٧
..... ٧٥٨	٧٥٨
..... ٧	٧
..... ٧	٧
..... ٢٥٧	٢٥٧
..... ٧	٧
..... ٢٥٧	٢٥٧
..... ٥٥٢	٥٥٢
..... ٢٥٧	٢٥٧
..... ٧	٧
..... ٧٤٣١	٧٤٣١
..... ٧	٧
..... ٢٥٧	٢٥٧
..... ٧	٧
..... ٧	٧
..... ٥٥٢	٥٥٢
..... ٨٧	٨٧
..... ٢٥٧	٢٥٧
..... ٥٥٢	٥٥٢
..... ٧	٧
..... ٧	٧
..... ٨٧	٨٧
..... ٥٥٢	٥٥٢
..... ٣١	٣١
..... ٢٥٧	٢٥٧
..... ٨٧	٨٧
..... ١	١
..... ٧٤	٧٤


رقم الصحيفة


اسم المكان


١٧	العراق - البادية الشمالية
١٥٦١٣	العراق - القسم الجنوبي
٥٦٤٦٢	العراق - القسم الشمالي
٧	العراق - الوسط
١٦٦١٥	الجزيرة - قلعة صالح - لواء العمارة
٢٥	عسيرة
١٧٦١٦	عديكة - لواء الناصرية
٧٥٦	العمادية - لواء الموصل
١٦٦١٥	العمارة
٢٨	عمان
١١٦١٠	عنه - قضاء عنه - لواء الرمادي
	عين حسب انظر عين حسب
٢٩	عين حسب
٦٦٥	قادركم - لواء كركوك
١١٦١٠	القائم - لواء الرمادي
١	قبة السماء الشمالية
	القرنه انظر القورنه
	قره تو انظر قوره تو
٣	قره داغ - لواء السليمانية
١٦٦١٥	قلعة صالح - لواء العمارة
	قلعة دزه انظر دزه
١٠٥٩	قوره تو - لواء ديالى
٢٩	القويره
١٢٦١١	كربلاء
٢٩	الكرك
٦٦٥	كركوك
١١٦١٠	الكرمه - لواء الرمادي
١٧٦١٦	كرمة بني سعد - لواء الناصرية
٦٦٥	كفري - لواء كركوك
٧٥٦	كلي - لواء الموصل
١٢	الكوت
	الكويره - انظر القويره
٢	كويسنجق - لواء اربيل


تلفیظہما بقی	ن الاصلہما بقی
۷۱	قیالمنشا غیر علیا - و ایاہا
۷۱۵۵۱	رہنہما ہستال - و ایاہا
۷۵۳۵۵	والمنشا ہستال - و ایاہا
۷	لحمہما - و ایاہا
۵۱۵۲۱	قیالمنشا ایاہا - والذ قلمہ - و ایاہا
۵۲	ہستہ
۱۱۵۷۱	قیالمنشا ایاہا - ہستہ
۲۵۷	لحمہما ایاہا - قیالمنشا
۵۱۵۱۱	قیالمنشا
۸۱	والہ
۵۱۵۱۱	قیالمنشا ایاہا - ہستہ لفظہ - ہستہ
	ہستہ ہستہ ہستہ ہستہ ہستہ
۱۲	ہستہ
۵۵۲	قیالمنشا ایاہا - ہستہ ہستہ
۵۱۵۱۱	قیالمنشا ایاہا - ہستہ
۱	قیالمنشا لہستہ
	ہستہ ہستہ ہستہ ہستہ
	ہستہ ہستہ ہستہ ہستہ
۶	قیالمنشا ایاہا - ہستہ
۵۱۵۱۱	قیالمنشا ایاہا - والذ قلمہ
	ہستہ ہستہ ہستہ ہستہ
۱۵۰۱	والذ قلمہ ایاہا - ہستہ
۱۲	ہستہ
۱۱۵۲۱	ہستہ
۱۲	ہستہ
۵۵۲	ہستہ
۵۱۵۱۱	قیالمنشا ایاہا - ہستہ
۱۱۵۷۱	قیالمنشا ایاہا - ہستہ ہستہ
۵۵۲	ہستہ
۲۵۷	لحمہما ایاہا - ہستہ
۲۱	ہستہ
	ہستہ ہستہ ہستہ ہستہ
۲	لحمہما ایاہا - ہستہ

رقم الصحيفة	اسم المكان
٢٩	ماديا
٣	ماوت - لواء السليمانية
١٦٥١٥	المجر الكبير - لواء العمارة
٢	مخيمير - لواء اربيل
١٤٥١٣	المدينة - لواء البصرة
٣٠	المفرق
	المملكة الاردنية الهاشمية انظر الاردن
١٨	المملكة العربية السعودية
	المنتفك انظر الناصرية
٧٥٦	الموصل
٣٠	الموتر
٢	ميركة سور - لواء اربيل
١٧٥١٦	الناصرية
٣	ناودشت - لواء السليمانية
٢٥	نجد
١٣	النجف
٧٥٦	نهله - لواء الموصل
١٤٥١٣	الهاريتة - لواء البصرة
١١٥١٠	هيت - لواء الرمادي
٢٦٥٢٥	وادي الباطن
٢٥	وادي الرمه
٢٦٥٢٥	وادي السرحان
٣٠	وادي موسى









COLUMBIA UNIVERSITY LIBRARIES



0036762857

DATE DUE

DATE DUE

APR 02 1976

07337221

INSERT

BOOK CARD

PLEASE DO NOT REMOVE.
A TWO DOLLAR FINE WILL
BE CHARGED FOR THE LOSS
OR MUTILATION OF THIS CARD.

IN ENTRY

4 2 20 21 22 23 24 25 26 27 28 29 30 31 32 33 34 35 36 37 38 39 40 41 42 43 44 45 46 47 48 49 50 51 52 53 54 55 56 57 58 59 60 61 62 63 64 65 66 67 68 69 70 71 72 73 74 75 76 77 78 79 80
PRINTED IN U.S.A.

07337221

SEP 20 1976

28
25