الاردن

احصاءات المساكن لعام

١٩٥٢

DATE DUE



315.69
U74iHA
Cat. Feb. 2. 54

المملكة الاردنية الهاشمية

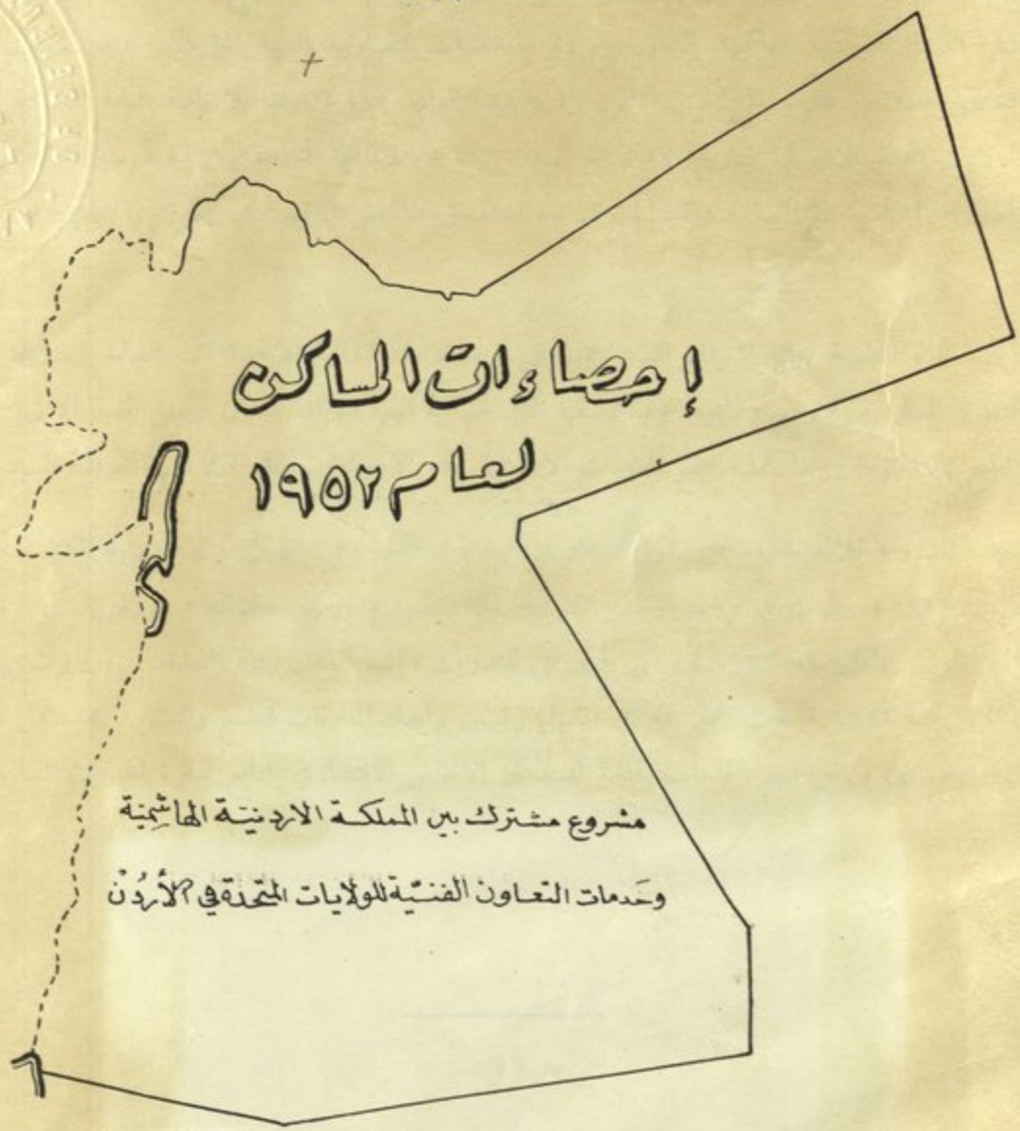

إحصاءات السكان
لعام ١٩٥٢

مشروع مشترك بين المملكة الاردنية الهاشمية
وخدمات التعاون الفنية للولايات المتحدة في الأردن

إحصاءات للألوية ، والاقضية ، والنواحي ، والمدن الرئيسية

UNIVERSITY OF BERLIN
LIBRARY

المقدمة

تقدّم هذه النشرة احصاءآت عن الحالة العامة للمساكن في المملكة الاردنية الهاشمية بحسب الالوية ، والاقضية ، والنواحي ، والمدن الرئيسية . وهذه الاحصاءآت مستمدة من جداول تعداد المساكن الذي اجري في اواخر الربع الثالث من عام ١٩٥٢ ، من قبل دائرة الاحصاءآت العامة في المملكة الاردنية الهاشمية بالتعاون مع دائرة الخدمات التعاونية الفنية للاردن . وقد اشرفت على تنفيذه دائرة الاحصاءآت العامة بمقتضى الصلاحية المخولة لها بموجب القانون رقم «٢٤» لعام ١٩٥٠ ، ووفقاً للاتفاقية العامة المعقودة بين المملكة الاردنية الهاشمية وحكومة الولايات المتحدة الاميركية بتاريخ ٢٧ شباط سنة ١٩٥١ ، وللاتفاقية الخاصة بين الحكومتين المذكورتين مع تعديلاتها المعقودة في ١٢ شباط سنة ١٩٥٢ ، واتفاقية قسم الخدمات الخاصة لصندوق الانعاش الاقتصادي رقم (إي . دي . اف — ١) تي . مي . أس — ج — ١ .

جرى اعداد مواد هذه النشرة تحت اشراف السيد محمد علي رضا ، مدير دائرة الاحصاءآت العامة ومساعد المدير جميل المعشر بالتعاون مع خبير التعداد المستر روبرت مي . هيمر . وتمّ تنسيقها تحت مراقبة السيد هايك بدفيان رئيس القسم الآلي . كما واشرف السيد جورج عماري على طبع تلك المواد . اما عملية جمع المعلومات الاساسية لهذه الاحصاءآت فقد تمت تحت اشراف السيد جميل المعشر .

لقد عمل في هذا المشروع ثلاثة خبراء من دائرة التعداد في الولايات المتحدة وهم : نيوتن بوث نكس ، الذي مكث في الاردن من نيسان الى حزيران سنة ١٩٥٢ ، وهو الذي وضع الاسس الاولية لهذا المشروع ورسم خطواته . ولورنس آي . مارزتي ، مكث في الاردن من آب الى تشرين الاول سنة ١٩٥٢ ، وعمل كخبير فني للتدريب وتمشية العمل اثناء التعداد . وروبرت مي . هيمر ، قدم الى الاردن في تشرين الاول سنة ١٩٥٢ ، حيث عمل كخبير في تنسيق وتبيين واعداد المعلومات للطبع والنشر . وقد عمل هؤلاء الخبراء تحت اشراف نورمان إي . تومسون ، رئيس قسم الخدمات الخاصة لصندوق الانعاش الاقتصادي التابع لدائرة الخدمات التعاونية الفنية للاردن .

المملكة الاردنية الهاشمية

وزارة الاقتصاد

انور الخطيب التميمي : — وزير الاقتصاد (دخل الوزارة في ايار ، ١٩٥٣)
خلوصي الخيري : — وزير الاقتصاد (استقال في ايار ، ١٩٥٣)
سليمان سكر : — وزير الاقتصاد (استقال في ايلول ، ١٩٥٢)

دائرة الاحصاءآت العامة

محمد علي رضا : — المدير
جميل المعشر : — مساعد المدير
زكي القسوس : — رئيس الديوان

رئيس القسم الزراعي : — نجاتي عبد الهادي
رئيس القسم الاقتصادي : — هاني غنما
رئيس القسم الحيوي : — غالب الصناع
رئيس القسم الآلي : — هايك بدفيان

دائرة الخدمات التعاونية الفنية للاردن

مكتب المدير

تريسي آر. ولنج ، المدير

قسم الخدمات الخاصة لصندوق الانعاش الاقتصادي

نورمان إي. تومسون ، الرئيس
روبرت مي. شيمر ، خبير التعداد

الدليل
المملكة الاردنية الهاشمية ، « تعداد المساكن ١٩٥٢ ، احصاءآت المناطق الادارية والمدن الرئيسية : »
عمان ، ١٩٥٣

الايضاحات

يتضمن هذا التقرير احصاءآت اساسية عامة عن المعلومات التي حصل عليها من تعداد المساكن العام الذي اجري في الربع الثالث من عام ١٩٥٢ ، واعتبر فيه البناء وحدة اساسية ـ كما يتضمن ايضاً احصاءآت عن المملكة بجميع اقسامها الادارية والويتها واقضيتها ونواحيها والمدن الرئيسية فيها وخريطة تبين تقسيمات المملكة الادارية ومواقع مدنها الرئيسية •

ان هذا التقرير هو الاول من سلسلة تقارير ستصدر عن نتائج تعداد المساكن لعام ١٩٥٢ ، وهناك تقرير ثان تحت التحضير وهو يتضمن معلومات موجزة عن كل مدينة او قرية في المملكة ، وهنالك اجزاء خاصة بكل لواء على حدة واجزاء منفصلة تتضمن جميع المدن والقرى مرتبة بحسب الحروف الابجدية في كل لواء • وهذا التقرير سيطبع في اواخر هذا العام ••• وسيصدر تقرير ثالث يصف الطرق والاساليب الفنية التي اتبعت في تعداد المساكن ، ويحتوي على نسخ من جميع التعليمات والبيانات التي استعملت •

طريقة التعداد

لقد ابتدأ تعداد المساكن العام في شهر آب من عام ١٩٥٢ ، وانتهى في آخر ايلول من نفس العام • وتسهيلا لعملية التعداد فقد قسمت المملكة الى مناطق تعداد كما قسمت كل مدينة او قرية الى منطقتي تعداد او اكثر •

لقد زود العدادون بعدد كاف من البيانات التي كانت مرقمة ارقاماً متسلسلة لعد جميع المساكن الواقعة ضمن منطقة تعداد كل منهم • وكان يصحب كل عداد مرقم ، مهمته ، ترقيم البناء الذي عده العداد في موضع بارز من ذلك البناء •• وهذا الرقم ، يسجل من قبل العداد في بيان التعداد • وعندما ينتهي العداد من تسجيل المعلومات الاحصائية في بيان التعداد يضع المرقم رقعة حمراء على الباب الامامي من البناء دلالة على الانتهاء من عده ، وتسهيلا لمهمة المراقب اثناء التفتيش •

لقد طلب الى العداد ان يعد في منطقة تعداده كل بناء يستعمله الانسان للسكن بما في ذلك الابنية المعدة للاغراض التجارية والصناعية ويسكنها الانسان باستثناء الابنية الواقعة ضمن معسكرات الجيش ويسكنها افراده وعائلاته فانها لم تعد • واما افراد الجيش وعائلاتهم التي تقطن خارج المعسكرات فقد شملها ذلك التعداد كغيرها • وبالاضافة الى ذلك فقد جرى عد بعض مراكز الجيش ودخلت ضمن التعداد •

ولتأكد من ان عمليات التعداد قد شملت جميع المملكة فقد قامت دائرة الاحصاءآت العامة بارسال جداول تتضمن جميع المدن والقرى التي جرى تعدادها الى الحكام الاداريين في المملكة وطلبت اليهم التأكد من ان جميع المدن والقرى التي في مقاطعتهم الادارية قد جرى تعدادها • وعلى ضوء الاجوبة التي تلقتها الدائرة من الحكام الاداريين في اوائل الربع الثاني من عام ١٩٥٣ وجد ان قريتين او ثلاث من « ٩٠٠ » مدينة وقرية في المملكة قد سهي عن تعدادها وقد قررت الدائرة عدم القيام بتعدادها لان عملية تعدادها ستؤخر النتائج النهائية للتعداد وعدم تعدادها لا يؤثر مطلقاً على النتائج النهائية •

بيان التعداد

لقد قسم بيان التعداد الى « ٢٠ » سطراً افقياً • لكل بناء سطر واحد وقد طبعت التعليمات العامة لتعبئة البيان المذكور على ظهره باللغة العربية هذا وقد تضمن البيان عشر مواد اساسية تتعلق بالصفات العامة للبناء وكل مادة رئيسية اعطيت ادلة في الاعمدة المخصصة لها • وفيما يلي المواد الرئيسية التي تضمنها البيان : —

المادة ١ الى ٦ — التقسيمات الادارية
المادة ٧ — الرقم المتسلسل
المادة ٨ — رقم البناء المتسلسل في المنطقة
المادة ٩ — نوع تركيب البناء
المادة ١٠ — عدد طوابق البناء
المادة ١٠أ — استعمال البناء
المادة ١١ — الملكية
المادة ١٢ — حالة المياه
المادة ١٣ — الانارة
المادة ١٤ — المراحيض
المادة ١٥ — عدد الغرف
المادة ١٦ — عدد العائلات والاشخاص

اما تفاصيل المواد من ٩ — ١٦ فهي كما يلي : —

المادة	الدليل
٩ نوع تركيب البناء :—	
بيت شعر	١
خيمة	٢
مغارة	٣
خشب	٤
لبن طين	٥
لبن اسمنت	٦

اسمنت مسلح ٧

دبش ٨

حجر ٩

١٠ عدد الطوابق :—

طابق واحد ١

طابقان ٢

ثلاثة طوابق ٣

اكثر من ثلاثة طوابق ٤

١٠ أ استعمال البناء :—

اوتيل ، بانسيون ، مستشفى ،
كنيسة ، جامع ، دير ،
مدرسة ، معسكر الخ ١

للسكن فقط ٢

للسكن مع مخازن او مصنع
او غير ذلك ٣

في طور البناء او غير مسكون ٤

١١ الملكية :—

مسكون من صاحب الملك فقط ١

مسكون من صاحب الملك ومؤجر ٢

مستأجر ٣

مسكون بدون مقابل ٤

مسكون من قبل الشركاء ٥

١٢ حالة المياه :—

مياه جارية داخل البناء
بمواسير من نبع عام مشترك ١

بئر خاص نبع او جمع ٢

مياه عامة جمع آبار او برك ٣

مياه عامة نبع آبار او سيول ٤

خلاف ذلك ٥

١٣ الانارة :—

كهرباء ١

كاز ٢

خلاف ذلك ٣

١٤ المراحيض :—

مرحاض داخل البناء مع مياه جارية ١

مرحاض خاص خارج البناء ٢

مرحاض عام ٣

خلاف ذلك ٤

١٥ عدد الغرف :— عدد

عدد الغرف المستعملة لاغراض
تجارية ، زراعية ، صناعية . . . . . ——

عدد الغرف المستعملة للسكن ، للنوم ،
للجلوس ، للطبخ ما عدا الحمام . . . . . ——

١٦ عدد الاشخاص والعائلات :—

مجموع عدد العائلات . . . . . ——

مجموع عدد الذكور . . . . . ——

مجموع عدد الاناث . . . . . ——

مجموع عدد الذكور والاناث . . . . . ——

تعاريف وايضاحات

التقسيمات الادارية :—

تقسم المملكة الى ثلاثة اقسام ادارية اهمها اللواء ، وفي المملكة ثمانية الوية ، واللواء يقسم الى اقضية وفي المملكة « ١٩ » قضاء وبعض الاقضية مقسم الى نواحي وفي المملكة « ١٠ » نواحي ، وحدود هذه الاقسام الادارية الثلاثة مبينة على الخريطة في الصفحة الخامسة (V) من القسم الانكليزي .

البناء :—

لقد استعمل التعريف التالي في التعداد :

وحدة التعداد هي البناء وتعني كلمة البناء اي ملجأ يستعمل لسكن الانسان ومنامه سواء اكان هذا السكن ثابتاً او متحركا كالخيام الخ ...

يعتبر البناء وحدة منفردة رغم ارتباطه او اتصاله ببناء او بابنية اخرى على ان الشرط الاساسي في البناء هو وجود مدخل منفصل من الخارج • وبناء على هذا التعريف ، فقد درب العداد على ان يحصي جميع الابنية والمساكن والمنشآت المعدة لغير المنامة والسكن كالمقاهي والمطاعم والمدارس عندما يستعمل قسم منها لاغراض السكن والنوم ، وكذلك الابنية التي هي في طور البناء او المهجورة اذا كانت تستعمل لاغراض السكن • وقد اعطي كل بناء سطراً افقياً في البيان ، اما المعاهد وما شابهها فقد دونت صفاتها في بيان آخر •

الابنية الدائمة والاخرى :—

ان الابنية الدائمة هي جميع الابنية ما عدا الخيام وبيوت الشعر وبيوت الخشب والكهوف (الادلة من رقم ١ — ٤ من المادة « ٩ ») التي هي من الابنية الاخرى •

نوع تركيب البناء :—

ان الانواع التسعة من المادة التاسعة تمثل جميع انواع الابنية المستعملة • وفي حالة ما اذا كانت الجدران من مواد مختلطة فقد درب العداد على ان يضع الدليل الذي يشير الى اهم ناحية في تركيب البناء •

عدد الطوابق :—

لقد درب العداد على ان يعتبر عدد طوابق الابنية الغير كاملة اعداداً صحيحة وان تعتبر التسوية كطابق اول •

الملكية :—

لم توجه اسئلة بالنسبة للخيام والكهوف والبيوت المهجورة والمؤسسات العامة • اما الاجزاء الخمسة من مادة الملكية فقد عرفت كما يلي :—

(١) مسكون من صاحب الملك فقط (اي ان البناء مسكون من قبل صاحبه وهو الساكن الوحيد فيه بغض النظر عن ملكية الارض الواقع عليها البناء او الابنية المتصلة به)

(٢) مسكون من صاحب الملك ومؤجر (اذا كان البناء مسكوناً من صاحبه وقسما مؤجراً منه للآخرين سواء اكان باجر او بالمجان)

(٣) مستأجر (اذا كان ساكن البناء او جميع سكانه من دافعي الاجور سواء اكان نقداً او مقابل عمل)

(٤) مسكون بدون مقابل (اذا كان صاحب البناء لا يدفع اجرة مهما كان نوعها مع العلم بانه لا يملك البناء وهذا ينطبق على المؤسسات الدينية ومخيمات اللاجئين)

حالة البناء والانارة والمراحيض :—

لقد درب العداد على ان يسجل دليل (واحد) لكل صفة من الصفات المذكورة اعلاه واذا كان في كل مادة اكثر من صفة مثلا مياه جارية بمواسير داخل البناء وبئر خاص لذلك البناء فقد درب العداد على ان يضع الدليل للمياه الجارية بالمواسير داخل البناء وفي حالة المراحيض كمرحاض داخل البناء بدون (نياجارا) ان يضع الدليل المتعلق (بخلاف ذلك) في مادة المراحيض •

عدد الغرف :—

اذا كان البناء من النوع المشترك (اي قسم منه للسكن والقسم الآخر لاغراض تجارية او زراعية او صناعية « دكان ، معمل ، مكتب الخ ») • فتبين المعلومات الخاصة بالغرف كما يلي :— يذكر في الخانة رقم (١٥) عدد الغرف المستعملة للاغراض المذكورة اعلاه ، وفي الخانة رقم (١٥أ) عدد الغرف المستعملة فقط لغايات المعيشة اي السكن والنوم ما عدا الحمامات والمراحيض • وكذلك يشمل ايضاً عدد الغرف المسكونة منها والمستعملة لغايات ثانوية اخرى كالمطبخ وغرف طابق التسوية والطابق الاول والمخازن التي تستعمل للسكن والنوم •

عدد العائلات :—

تعرف العائلة لاغراض هذا التعداد كما يلي :—

العائلة هي شخص او مجموعة اشخاص تعيش تحت سقف واحد وتاكل من مطبخ واحد او تعيش تحت سقوف منفصلة ولكنها تاكل من مطبخ واحد • ويشمل هذا التعريف جميع الخدم الذين يسكنون مع العائلة ويتناولون طعامهم معها ايضاً وكذلك الاشخاص الذين هم من غير افراد العائلة الاساسية او غير الاقارب يسكنون مع العائلة ولكنهم لا ياكلون من نفس المطبخ • وقد اهمل عدد الزوار الموقتين الذين يقطنون مع العائلة اثناء التعداد وسجلوا مع عدد افراد عائلاتهم في محل اقامتهم الدائمية الا في الحالات التي يكونون فيها قاطنين في احد الفنادق او المستشفيات والسجون والمعسكرات والمدارس الخ ••• فانهم لا يدخلون في تعداد افراد العائلة نفسها بل في تعداد الاشخاص الذين يقطنون المحلات المذكورة ••

عدد الاشخاص :—

لقد درب العداد على ان يسجل مجموع الذكور والاناث الذين يقطنون في المسكن واعطيت التعليمات التالية عن كيفية التعداد ومن بعد :—

(أ) ان يعد الاشخاص الغائبين موقتاً وان يعود اليهم ثانية في محل اقامتهم اذا كانوا من منطقته بما فيهم جميع الاشخاص المقيمين في محلات خاصة كالاديرة والمساجد وملاجيء العجزة الخ ••• اذا كانوا ضمن منطقته •

(ب) ان يعد جميع الاشخاص الذين يقيمون عادة في المسكن •

(ج) ان لا يعد الزوار الموقتين الذين لهم مساكن في محلات اخرى وكذلك الزوار الاجانب ورجال السفارات والمفوضيات والقنصليات •

(د) ان لا يعد الاشخاص الغائبين عن المملكة او المنخرطين في الجيش او الاشخاص البعيدين عن عائلاتهم طلباً للرزق •

قائمة البيانات

إن المعلومات في جميع البيانات مبينة في كل لواء ، قضاء ، ناحية والمدن الرئيسية

البيان — الصفحة

(١) — مجموع وحدات السكن ومجموع الاشخاص حسب الجنس ، موزعاً بحسب المدن والقرى ١

(٢) — عدد وحدات السكن الثابتة وغير الثابتة وعدد الأسر ٣

(٣) — نوع بناء وحدات السكن ٥

(٤) — عدد طوابق الابنية الثابتة وكيفية استعمالها ٧

(٥) — صفة شاغلي وحدات السكن الثابتة وغير الثابتة ٩

(٦) — توزيع وحدات السكن الثابتة بحسب عدد غرفها ١١

(٧) — توزيع وحدات السكن الثابتة بحسب عدد الغرف المستعملة لاغراض اخرى غير السكن ١٥

(٨) — توزيع الأسر بحسب وحدات السكن ١٩

(٩) — توزيع الأسر بحسب وحدات السكن الثابتة وغير الثابتة ٢١

(١٠) — وحدات السكن الثابتة بحسب مصدر المياه ونوع المراحيض ونوع الانارة ٢٥

(١١) — عدد وحدات السكن التي في طور البناء أو غير المسكونة ٢٩

(١٢) — عدد الأسر وعدد الاشخاص حسب الجنس في وحدات السكن الغير ثابتة ٣١

بيان (١)– مجموع وحدات السكن ومجموع الاشخاص حسب الجنس ، موزعاً بحسب المدن والقرى في كل لواء ، قضاء ، ناحية والمدن الرئيسية - كما جاء في تعداد المساكن : – آب ، ١٩٥٢

الالوية والاقضية والنواحي والمدن الرئيسية	مجموع وحدات السكن	مجموع الاشخاص				
		المجموع الكلي	ذكور	اناث	مجموع الاشخاص في المدن	مجموع الاشخاص في القرى
المجموع	١٨٤٨٣٩	١٣٢٩١٧٤	٦٧٥١٠٤	٦٥٤٠٧٠	٥٠١٠٧٢	٨٢٨١٠٢
محافظة العاصمة	٢٧٨٤٣	١٩٠٤٩٩	٩٨٩٥٨	٩١٥٤١	١٣٩٦٧٥	٥٠٨٢٤
قضاء عمان	٢٧٨٤٣	١٩٠٤٩٩	٩٨٩٥٨	٩١٥٤١	١٣٩٦٧٥	٥٠٨٢٤
ناحية الزرقاء	٥٨٢٠	٣٥٠٢٠	١٨٣٦٢	١٦٦٥٨	٢٨٤١١	٦٦٠٩
لواء عجلون	٣٤٢١١	٢١٣٨٧٧	١٠٨٤٥٩	١٠٥٤١٨	٥٣٣٢٤	١٦٠٥٥٣
قضاء اربد	٢١٩٣٩	١٣٩٥٦٧	٧٠٥٣٨	٦٩٠٢٩	٤٣٣٣١	٩٦٢٣٦
ناحية الرمثا	٢٦٣٤	١٦٢١٨	٨١٣٥	٨٠٨٣	٨٧٧٩	٧٤٣٩
ناحية المفرق	٣٣١١	١٧٥٧٦	٩١٧٢	٨٤٠٤	٦٠٠٩	١١٥٦٧
ناحية بني كنانه	٢٠١٦	١٣٨١٥	٦٨٧٣	٦٩٤٢	—	١٣٨١٥
قضاء عجلون	٤١٧٦	٢٧١٣٩	١٣٨٢٨	١٣٣١١	٥٧٩٢	٢١٣٤٧
قضاء الكوره	٣١١٢	٢٠٥٤٩	١٠٢٥٦	١٠٢٩٣	١٥٨٧	١٨٩٦٢
قضاء جرش	٤٩٨٤	٢٦٦٢٢	١٣٨٣٧	١٢٧٨٥	٢٦١٤	٢٤٠٠٨
لواء البلقاء	١٤٨١٧	٩٢٨٩٢	٤٧٩٢٨	٤٤٩٦٤	٢٥٩٣٠	٦٦٩٦٢
قضاء السلط	١٠١٣٥	٦٤٩٢٦	٣٣٦٠٣	٣١٣٢٣	١٧٣٨٥	٤٧٥٤١
ناحية الشونة	٤١٢١	٢٣٦٧١	١٢٠٣٩	١١٦٣٢	١٩٠٧	٢١٧٦٤
قضاء مادبا	٤٦٨٢	٢٧٩٦٦	١٤٣٢٥	١٣٦٤١	٨٥٤٥	١٩٤٢١
لواء الكرك	٩٦٤٩	٦٠٥٥٦	٣١٥٦٨	٢٨٩٨٨	١٤١٢٧	٤٦٤٢٩
قضاء الكرك	٦٦٧٧	٤١٠٩١	٢١٤٤٧	١٩٦٤٤	٥٥٣٩	٣٥٥٥٢
قضاء الطفيلة	٢٩٧٢	١٩٤٦٥	١٠١٢١	٩٣٤٤	٨٥٨٨	١٠٨٧٧
لواء معان	٥٦٥٥	٢٩٠٦١	١٥١٧١	١٣٨٩٠	٧٣٤٤	٢١٧١٧
قضاء معان	٤٧١٢	٢٤٢٩٩	١٢٣٦٠	١١٩٣٩	٤٥٠٩	١٩٧٩٠
ناحية الشوبك	١٠٣١	٤٩٦٧	٢٤٨٦	٢٤٨١	—	٤٩٦٧
ناحية وادي موسى	٩٢٤	٤٨٤٤	٢٥١٥	٢٣٢٩	—	٤٨٤٤
قضاء العقبة	٩٤٣	٤٧٦٢	٢٨١١	١٩٥١	٢٨٣٥	١٩٢٧
لواء نابلس	٤١٣١٤	٣١٥٢٣٦	١٥٩١٥٧	١٥٦٠٧٩	٧٧٠٣٤	٢٣٨٢٠٢
قضاء نابلس	١٩٨٧٧	١٥٣٢٣٧	٧٧٨٣٧	٧٥٤٠٠	٤٢٤٩٩	١١٠٧٣٨
ناحية سلفيت	٣١٩٦	٢٢٦٨٠	١١٤٦٧	١١٢١٣	—	٢٢٦٨٠
ناحية طوباس	٣٩٧٢	٢٤٤٧٧	١٢٨٤٥	١١٦٣٢	—	٢٤٤٧٧
قضاء جنين	١٠٨٤١	٨٠٢٤٤	٤٠٣٨٤	٣٩٨٦٠	١٢٦٦٣	٦٧٥٨١
قضاء طولكرم	١٠٥٩٦	٨١٧٥٥	٤٠٩٣٦	٤٠٨١٩	٢١٨٧٢	٥٩٨٨٣
ناحية قلقيلية	٢٧٢٣	٢٠٥٧٨	١٠٢٨٨	١٠٢٩٠	—	٢٠٥٧٨

تابع بيان (١) — مجموع وحدات السكن ومجموع الاشخاص حسب الجنس، موزعاً بحسب المدن والقرى في كل لواء، قضاء، ناحية والمدن الرئيسية .
كما جاء في تعداد المساكن : — آب ، ١٩٥٢

الالوية والاقضية والنواحي والمدن الرئيسية	مجموع وحدات السكن	مجموع الاشخاص				
		المجموع الكلي	ذكور	اناث	مجموع الاشخاص في المدن	مجموع الاشخاص في القرى
لواء القدس	٣٦٦٣٨	٣٠١٤٠٢	١٥٠٤٣٦	١٥٠٩٦٦	١٤٧٦٥٥	١٥٣٧٤٧
قضاء القدس	٧٤٩٥	٨٥٥٥٠	٤٣٢٠١	٤٢٣٤٩	٤٦٧١٣	٣٨٨٣٧
قضاء رام الله	١٤٤١٨	١١٠٠٧٦	٥٤٤٢٣	٥٥٦٥٣	٢٦٢٢٥	٨٣٨٥١
قضاء بيت لحم	٦٦٢١	٥٦٦٧٧	٢٨٢٥٣	٢٨٤٢٤	٣٣١٢٤	٢٣٥٥٣
قضاء اريحا	٨١٠٤	٤٩٠٩٩	٢٤٥٥٩	٢٤٥٤٠	٤١٥٩٣	٧٥٠٦
لواء الخليل	١٤٧١٢	١٢٥٦٥١	٦٣٤٢٧	٦٢٢٢٤	٣٥٩٨٣	٨٩٦٦٨
قضاء الخليل	١٤٧١٢	١٢٥٦٥١	٦٣٤٢٧	٦٢٢٢٤	٣٥٩٨٣	٨٩٦٦٨
المدن الرئيسية	٤٦٣٩١	٤١٩٧١٠	٢١٣٢٥٧	٢٠٦٤٥٣		
اربد	٣٣٤١	٢٣١٥٧	١١٨١٣	١١٣٤٤		
اريحا	٦٦٩٥	٤١٥٩٣	٢٠٧٢٧	٢٠٨٦٦		
بيت لحم	١٨٦٣	١٩١٠٥	٩٥٢٩	٩٦٢٦		
جرش	٤٥٤	٢٦١٤	١٣٦١	١٢٥٣		
جنين	١٤٨١	١٢٦٦٣	٦٣٧٦	٦٢٨٧		
رام الله	١٧٨٨	١٧١٤٥	٨٤٩٠	٨٦٥٥		
طولكرم	٢٧٦٥	٢١٨٧٢	١٠٩٢٦	١٠٩٤٦		
عجلون	٣١٨	٢٥١٨	١٢٧١	١٢٤٧		
عمان	١٣٦٣٨	١٠٨٣٠٤	٥٦٣٢٢	٥١٩٨٢		
مادبا	١٢٢٠	٨٥٤٥	٤٣٠٢	٤٢٤٣		
معان	٩٨٥	٤٥٠٩	٢٢٦٩	٢٢٤٠		
نابلس	٢٠٣٤	٤٢٤٩٩	٢١٣٩٥	٢١١٠٤		
الخليل	٢٢٠٨	٣٥٩٨٣	١٨٣٨٧	١٧٥٩٦		
السلط	١٧٣١	١٥٤٧٨	٧٧١٥	٧٧٦٣		
الطفيلة	١٠٨٧	٨٥٨٨	٤٤١٤	٤١٧٤		
القدس	٢٤١٤	٤٦٧١٣	٢٣٥٦٩	٢٣١٤٤		
الكرك	٨٦١	٥٥٣٩	٢٧٨٩	٢٧٥٠		
العقبة	٦٠٨	٢٨٣٥	١٦٠٢	١٢٣٣		

بيان (٢) — عدد وحدات السكن الثابتة وغير الثابتة وعدد الاسر في كل لواء ، قضاء ، ناحية والمدن الرئيسية كما جاء في تعداد المساكن : — آب ، ١٩٥٢

الالوية والاقضية والنواحي والمدن الرئيسية	مجموع وحدات السكن		وحدات السكن الثابتة		وحدات السكن الاخرى	
	مجموع وحدات السكن	مجموع الاسر *	مجموع وحدات السكن	مجموع الاسر *	مجموع وحدات السكن	مجموع الاسر *
المجموع	١٨٤٨٣٩	٢٤٢٩٧٧	١٣٢٠٧٢	١٨٧٩٣٣	٥٢٧٦٧	٥٥٠٤٤
محافظة العاصمة	٢٧٨٤٣	٣٤٦٥٨	١٤٨١٦	٢١١٤٠	١٣٠٢٧	١٣٥١٨
قضاء عمان	٢٧٨٤٣	٣٤٦٥٨	١٤٨١٦	٢١١٤٠	١٣٠٢٧	١٣٥١٨
ناحية الزرقاء	٥٨٢٠	٧٠٤٥	٣٤٥١	٤٥٢٣	٢٣٦٩	٢٥٢٢
لواء عجلون	٣٤٢١١	٣٩٩٩٤	٢٥٦٤٧	٣١٢٣٣	٨٥٦٤	٨٧٦١
قضاء اربد	٢١٩٣٩	٢٥٦٨٥	١٦٩٣٨	٢٠٥٩١	٥٠٠١	٥٠٩٤
ناحية الرمثا	٢٦٣٤	٢٩٤١	٢١٤٥	٢٤٤٨	٤٨٩	٤٩٣
ناحية المفرق	٣٣١١	٣٥٩١	١٨٢٢	٢٠٨٧	١٤٨٩	١٥٠٤
ناحية بني كنانه	٢٠١٦	٢٥٨٦	١٧٩٤	٢٣٦٤	٢٢٢	٢٢٢
قضاء عجلون	٤١٧٦	٥٢٤٨	٣٢٤٤	٤١٨٨	٩٣٢	١٠٦٠
قضاء الكوره	٣١١٢	٣٩٤٥	٣٠١٢	٣٨٤٥	١٠٠	١٠٠
قضاء جرش	٤٩٨٤	٥١١٦	٢٤٥٣	٢٦٠٩	٢٥٣١	٢٥٠٧
لواء البلقاء	١٤٨١٧	١٦٥٦٠	٨٠٥٢	٩٦٨٠	٦٧٦٥	٦٨٨٠
قضاء السلط	١٠١٣٥	١١٦٢٠	٦٦٧٢	٨٠٩٦	٣٤٦٣	٣٥٢٤
ناحية الشونة	٤١٢١	٤٣٤٥	٣١٩٨	٣٣٨٩	٩٢٣	٩٥٦
قضاء مادبا	٤٦٨٢	٤٩٤٠	١٣٨٠	١٥٨٤	٣٣٠٢	٣٣٥٦
لواء الكرك	٩٦٤٩	١٠٧٩٧	٦٠٩٨	٧١٨٢	٣٥٥١	٣٦١٥
قضاء الكرك	٦٦٧٧	٧٥٥٦	٤١٥٣	٤٩٩٧	٢٥٢٤	٢٥٥٩
قضاء الطفيلة	٢٩٧٢	٣٢٤١	١٩٤٥	٢١٨٥	١٠٢٧	١٠٥٦
لواء معان	٥٦٥٥	٥٨٩٩	٢١٤١	٢٠٨١	٣٥١٤	٣٨١٨
قضاء معان	٤٧١٢	٤٦٩٨	١٦٧٤	١٥٩٦	٣٠٣٨	٣١٠٢
ناحية الشوبك	١٠٣١	١٠٣٩	٥١١	٥١٥	٥٢٠	٥٢٤
ناحية وادي موسى	٩٢٤	٩٣٩	١٢٠	١٢٩	٨٠٤	٨١٠
قضاء العقبة	٩٤٣	١٢٠١	٤٦٧	٤٨٥	٤٧٦	٧١٦
لواء نابلس	٤١٣١٤	٥٨٢٥٢	٣٤٤٥٨	٥١٠٠١	٦٨٥٦	٧٢٥١
قضاء نابلس	١٩٨٧٧	٢٨١٨٣	١٥٧٤٥	٢٣٨٤٤	٤١٣٢	٤٣٣٩
ناحية سلفيت	٣١٩٦	٤٧٦١	٢٩٣٣	٤٤٨٥	٢٦٣	٢٧٦
ناحية طوباس	٣٩٧٢	٤٥٢٢	٢٢٩٥	٢٨٠٦	١٦٧٧	١٧١٦
قضاء جنين	١٠٨٤١	١٥٠٥٤	٩٥٤٣	١٣٧٠٤	١٢٩٨	١٣٥٠
قضاء طولكرم	١٠٥٩٦	١٥٠١٥	٩١٧٠	١٣٤٥٣	١٤٢٦	١٥٦٢
ناحية قلقيلية	٢٧٢٣	٣٩٨٩	٢٤٤٧	٣٦٩٤	٢٧٦	٢٩٥

تابع بيان (٢) — عدد وحدات السكن الثابتة وغير الثابتة وعدد الاسر في كل لواء ، قضاء ، ناحية والمدن الرئيسية كما جاء في تعداد المساكن : — آب ، ١٩٥٢

الالوية والاقضية والنواحي والمدن الرئيسية	مجموع وحدات السكن		وحدات السكن الثابتة		وحدات السكن الاخرى	
	مجموع وحدات السكن	مجموع الاسر *	مجموع وحدات السكن	مجموع الاسر *	مجموع وحدات السكن	مجموع الاسر *
لواء القدس	٣٦٦٣٨	٥٥٦٦٧	٣١٦٤٩	٥٠٥٢٤	٤٩٨٩	٥١٤٣
قضاء القدس	٧٤٩٥	١٥٦٢٨	٦٧٧٦	١٤٨٤٤	٧١٩	٧٨٤
قضاء رام الله	١٤٤١٨	٢١٠٣٤	١٢٧٣٢	١٩٢٩٤	١٦٨٦	١٧٤٠
قضاء بيت لحم	٦٦٢١	١٠٠١٥	٤٥٨٥	٧٨٧٠	٢٠٣٦	٢١٤٥
قضاء اريحا	٨١٠٤	٨٩٩٠	٧٥٥٦	٨٥١٦	٥٤٨	٤٧٤
لواء الخليل	١٤٧١٢	٢١١٥٠	٩٢١١	١٥٠٩٢	٥٥٠١	٦٠٥٨
قضاء الخليل	١٤٧١٢	٢١١٥٠	٩٢١١	١٥٠٩٢	٥٥٠١	٦٠٥٨
المدن الرئيسية	٤٦٣٩١	٧١٧٨٢	٣٥٩٠٠	٦٠٧٧٣	١٠٤٩١	١١٠٠٩
اربد	٣٣٤١	٣٨٦٢	٢٤٧٩	٢٩٨٢	٨٦٢	٨٨٠
اريحا	٦٦٩٥	٧٥٨٣	٦٣١١	٧٢٦٩	٣٨٤	٣١٤
بيت لحم	١٨٦٣	٣٣٨٨	١٢٧٦	٢٧٤٥	٥٨٧	٦٤٣
جرش	٤٥٤	٥٠٤	٤١٣	٤٦٢	٤١	٤٢
جنين	١٤٨١	٢١٤٥	١٢٠٢	١٨٤٦	٢٧٩	٢٩٩
رام الله	١٧٨٨	٢٩٨٤	١٠٩٠	٢٢٦٩	٦٩٨	٧١٥
طولكرم	٢٧٦٥	٣٥٥١	١٧٧٧	٢٤٥٧	٩٨٨	١٠٩٤
عجلون	٣١٨	٤٥٣	٣١٦	٤٥١	٢	٢
عمان	١٣٦٣٨	١٩٠٠٠	٨٥١٢	١٣٦١٨	٥١٢٦	٥٣٨٢
مادبا	١٢٢٠	١٣٩١	٨٧٨	١٠٣٠	٣٤٢	٣٦١
معان	٩٨٥	٨٥٧	٩٨٤	٨٥٦	١	١
نابلس	٢٩٣٤	٦٤٦٨	٢٢٨٢	٥٧٧٠	٦٥٢	٦٩٨
الخليل	٢٢٠٨	٥٧٤٠	٢١٢٦	٥٦٤٢	٨٢	٩٨
السلط	١٧٣١	٢٧٥٤	١٧٠٣	٢٧٢٦	٢٨	٢٨
الطفيلة	١٠٨٧	١٢٣٧	٨٥٨	١٠٠٤	٢٢٩	٢٣٣
القدس	٢٤١٤	٨١٨٢	٢٣٦٩	٨١٢٨	٤٥	٥٤
الكرك	٨٦١	١٠٣٧	٨٥٧	١٠٣٣	٤	٤
العقبة	٦٠٨	٦٤٦	٤٦٧	٤٨٥	١٤١	١٦١

* لوحدات السكن المذكور فيها عدد الاسر . لان عدد الاسر لم يذكر في ٥١٥٨ وحدة سكن (٤٩٥٨ منها وحدات سكن ثابتة و ٢٠٠ من وحدات السكن الاخرى).
ومن بين وحدات السكن ال ٥١٥٨ كانت ٣٧٢٦ منها في طور البناء او مهجورة .

بيان (٣) — نوع بناء وحدات السكن في كل لواء ، قضاء ، ناحية والمدن الرئيسية كما جاء في تعداد المساكن : — آب ، ١٩٥٢

الالوية والاقضية والنواحي والمدن الرئيسية	مجموع وحدات السكن	نوع البناء							
		بيت شعر	خيمه	مغارة	خشبي	لبن طين	لبن اسمنت	اسمنت مسلح	دبش	حجر منحوت
المجموع	١٨٤٨٣٩	٣٢٢٨٣	١٤٤٢١	٣٤٧٦	٢٥٨٧	٢٢٦٣٣	٢٧٩٠	١٠٥٧	٦٣٧١٤	٤١٨٧٨
محافظة العاصمة	٢٧٨٤٣	٧٤٢٦	٤٢٣٩	٤٥٢	٩١٠	٤٩٩٦	٢٢٤٦	٦٨٠	٤٥١٢	٢٣٨٢
قضاء عمان	٢٧٨٤٣	٧٤٢٦	٤٢٣٩	٤٥٢	٩١٠	٤٩٩٦	٢٢٤٦	٦٨٠	٤٥١٢	٢٣٨٢
ناحية الزرقاء	٥٨٢٠	١٢١٠	١١٠٩	٣	٤٧	٣١١٧	١٠٥	٢٤	٩٦	١٠٩
لواء عجلون	٣٤٢١١	٦٦٧٤	١٠٦٠	٢٨٣	٥٤٧	٤١٥١	٧٧	٣٨	١٩٠٧٢	٢٣٠٩
قضاء اربد	٢١٩٣٩	٣٤٦٥	٩٦٩	١٠٦	٤٦١	٣٥٨٧	٧٥	٢٦	١١١٩١	٢٠٥٩
ناحية الرمثا	٢٦٣٤	٤١٨	٢٨	٦	٣٧	٢٠	١	—	٢٠٨٥	٣٩
ناحية المفرق	٣٣١١	١٣٥٨	٢٠	٨٦	٢٥	١٠٧٩	٥	٣	٦٦١	٧٤
ناحية بنى كنانه	٢٠١٦	١٨٩	١٩	٥	٩	١١٧	—	—	١٦٤٤	٣٣
قضاء عجلون	٤١٧٦	٨٠٥	٣٨	٢٠	٦٩	٢١٣	—	٩	٢٨٩٣	١٢٩
قضاء الكوره	٣١١٢	٨٠	٣	٣	١٤	٧٦	—	—	٢٩١٧	١٩
قضاء جرش	٤٩٨٤	٢٣٢٤	٥٠	١٥٤	٣	٢٧٥	٢	٣	٢٠٧١	١٠٢
لواء البلقاء	١٤٨١٧	٥٥٤٩	٨٣٦	٩١	٢٨٩	٣٦٢٦	٧٣	١١	٣٢٤٠	١١٠٢
قضاء السلط	١٠١٣٥	٢٦٦٦	٤٧٠	٤٥	٢٨٢	٣٥٧٩	١٤	٦	٢٢٦٧	٨٠٦
ناحية الشونة	٤١٢١	٥٠٠	٢٢٧	١	١٩٥	٣١٥٣	١١	٥	١٣	١٦
قضاء مادبا	٤٦٨٢	٢٨٨٣	٣٦٦	٤٦	٧	٤٧	٥٩	٥	٩٧٣	٢٩٦
لواء الكرك	٩٦٤٩	٣٣٦٥	١٠٩	٦١	١٦	١٥٥	١	٤	٥٧٥٤	١٨٤
قضاء الكرك	٦٦٧٧	٢٣٥٣	١٠٧	٤٨	١٦	١٢٤	١	٤	٣٨٧٦	١٤٨
قضاء الطفيلة	٢٩٧٢	١٠١٢	٢	١٣	—	٣١	—	—	١٨٧٨	٣٦
لواء معان	٥٦٥٥	٣٠٢٠	١٣٠	٢٥٣	١١١	١٠٩١	٥٢	٤	٩٦٠	٣٤
قضاء معان	٤٧١٢	٢٨٢٧	٦٠	١٤٩	٢	٩٥٠	٣١	٤	٦٥٦	٣٣
ناحية الشوبك	١٠٣١	٥٠٧	٩	٤	—	١	—	—	٥٠٩	١
ناحية وادي موسى	٩٢٤	٦٤٣	٣٧	١٢٤	—	—	—	—	١١٨	٢
قضاء العقبة	٩٤٣	١٩٣	٧٠	١٠٤	١٠٩	١٤١	٢١	—	٣٠٤	١
لواء نابلس	٤١٣١٤	٢١٢٢	٣٧٨٨	٤٧١	٤٧٥	٩٥١	٢٢٢	١١٣	١٩٩٨٨	١٣١٨٤
قضاء نابلس	١٩٨٧٧	١١٠١	٢٣٢٩	٣٨٦	٣١٦	٨٠٢	٢٣	١٢	٦٣٦٨	٨٥٤٠
ناحية سلفيت	٣١٩٦	٣٣	١١٠	٩٦	٢٤	٤٠	—	—	١٩٣٢	٩٦١

ناحية طوباس	٣٩٧٢	٨٩٥	٦٣٥	١٢٦	٢١	٥٠٩	٤	١	١٣٨٤	٣٩٧
قضاء جنين	١٠٨٤١	٧٩٠	٣٥٢	٦٣	٩٣	٦٤	١٠	٤٦	٧٢٣٧	٢١٨٦
قضاء طولكرم	١٠٥٩٦	٢٣١	١١٠٧	٢٢	٦٦	٨٥	١٨٩	٥٥	٦٣٨٣	٢٤٥٨
ناحية قلقيليه	٢٧٢٣	١٠٦	١٤٣	٨	١٩	٤٥	١٥٧	١١	١٧٢٦	٥٠٨
لواء القدس	٣٦٦٣٨	١٨٩٣	٢٥٣٣	٣٣٩	٢٢٤	٧٥٢٦	١١٩	١٨٤	٥٢٢٨	١٨٥٩٢
قضاء القدس	٧٤٩٥	٣١١	٢٣٥	١١٨	٥٥	٣٠	٥٥	٩٥	٣٤٦	٦٢٥٠
قضاء رام الله	١٤٤١٨	٢٣٢	١٣٤٠	٥٥	٥٩	٥١	٢٦	٢٢	٤٢٠٨	٨٤٢٥
قضاء بيت لحم	٦٦٢١	١١٨٠	٦٢٨	١٦٥	٦٣	٨	١٦	٣٤	٦٥٣	٣٨٧٤
قضاء اريحا	٨١٠٤	١٧٠	٣٣٠	١	٤٧	٧٤٣٧	٢٢	٣٣	٢١	٤٣
لواء الخليل	١٤٧١٢	٢٢٣٤	١٧٢٦	١٥٢٦	١٥	١٣٧	—	٢٣	٤٩٦٠	٤٠٩١
قضاء الخليل	١٤٧١٢	٢٢٣٤	١٧٢٦	١٥٢٦	١٥	١٣٧	—	٢٣	٤٩٦٠	٤٠٩١
المدن الرئيسية	٤٦٣٩١	١٩٢٤	٦٥٩٧	٦٢٥	١٣٤٥	٩٠٧٥	٢٤١٠	٨٤١	٩٧٨١	١٣٧٩٣
اربد	٣٣٤١	٥٠	٦٩٩	٢	١١١	٢٦٠	٦٤	١٨	٧٢٥	١٤١٢
اريحا	٦٦٩٥	٥٩	٢٩٤	١	٣٠	٦٢٤٥	١٤	١٥	٦	٣١
بيت لحم	١٨٦٣	٢٢	٥٠١	٥٤	١٠	١	٢	١٠	٢٢٥	١٠٣٨
جرش	٤٥٤	١٧	٨	١٥	١	١٤٤	١	٣	٢٤٤	٢١
جنين	١٤٨١	١١٧	٩٦	٢٢	٤٤	٣٤	٨	٤٢	٦٧٤	٤٤٤
رام الله	١٧٨٨	١٧	٦٦٠	—	٢١	١٠	٦	٦	٢٧٥	٧٩٣
طولكرم	٢٧٦٥	٣٦	٩١٣	٤	٣٥	١٢	٢٧	٣٦	٨٩٣	٨٠٩
عجلون	٣١٨	—	١	١	—	١	—	٦	٢٧٩	٣٠
عمان	١٣٦٣٨	١٠٩٣	٢٨٧٨	٣٢٥	٨٣٠	١١٧٨	٢١٢٩	٦٤٦	٢٦٩٣	١٨٦٦
مادبا	١٢٢٠	٢٢٧	٩٦	١٦	٣	٤٥	٥٧	٥	٥٢٤	٢٤٧
معان	٩٨٥	١	—	—	—	٩٣٥	٢٤	٤	١	٢٠
نابلس	٢٩٣٤	٩	٣٩٠	١٣٠	١٢٣	٣١	١٤	٥	٢٣٧	١٩٩٥
الخليل	٢٢٠٨	٢٨	٢٩	١٥	١٠	١	—	٨	١٥٨	١٩٥٩
السلط	١٧٣١	١٠	—	١٥	٣	—	٢	—	٩٨٤	٧١٧
الطفيلة	١٠٨٧	٢١٩	٢	٨	—	٢٨	—	—	٧٩٨	٣٢
القدس	٢٤١٤	٥	٧	١٥	١٨	٩	٤٠	٣٧	٢٩	٢٢٥٤
الكرك	٨٦١	—	٢	٢	—	—	١	—	٧٣٢	١٢٤
العقبة	٦٠٨	١٤	٢١	—	١٠٦	١٤١	٢١	—	٣٠٤	١

بيان (٤) — عدد طوابق الابنية الثابتة وكيفية استعمالها في كل لواء ، قضاء ، ناحية والمدن الرئيسية . كما جاء في تعداد المساكن : — آب ، ١٩٥٢

الالوية والاقضية والنواحي والمدن الرئيسية	مجموع وحدات السكن	وحدات السكن الثابتة								وحدات السكن الاخرى
		المجموع	طابق واحد	طابقان	ثلاثة طوابق	اكثر من ثلاثة طوابق	غير مذكور	استعمال وحدات السكن		
								للسكن فقط	للسكن ولاغراض اخرى	
المجموع	١٨٤٨٣٩	١٣٢٠٧٢	١١٣٤٤٣	١٤٤٥٧	١٨٧١	٢٠٨	٢٠٩٣	١١٠٢١٠	٢١٨٦٢	٥٢٧٦٧
محافظة العاصمة	٢٧٨٤٣	١٤٨١٦	١٢٧٦٩	١٥٩٤	٢٥٢	٦٦	١٣٥	١٢١٤٠	٢٦٧٦	١٣٠٢٧
قضاء عمان	٢٧٨٤٣	١٤٨١٦	١٢٧٦٩	١٥٩٤	٢٥٢	٦٦	١٣٥	١٢١٤٠	٢٦٧٦	١٣٠٢٧
ناحية الزرقاء	٥٨٢٠	٣٤٥١	٣٣٦٥	٧٨	—	—	٨	٣٠٤٦	٤٠٥	٢٣٦٩
لواء عجلون	٣٤٢١١	٢٥٦٤٧	٢٤٧٦٥	٦١٥	١٠	—	٢٥٧	٢٠١١٦	٥٥٣١	٨٥٦٤
قضاء اربد	٢١٩٣٩	١٦٩٣٨	١٦٣٩٢	٣٤٨	٦	—	١٩٢	١٣٥٤٤	٣٣٩٤	٥٠٠١
ناحية الرمثا	٢٦٣٤	٢١٤٥	٢٠٧٠	١٢	—	—	٦٣	١٨٥٠	٢٩٥	٤٨٩
ناحية المفرق	٣٣١١	١٨٢٢	١٧٣٣	١٥	—	—	٧٤	١٦١٦	٢٠٦	١٤٨٩
ناحية بني كنانه	٢٠١٦	١٧٩٤	١٧٨٦	٦	١	—	١	١٥٢٤	٢٧٠	٢٢٢
قضاء عجلون	٤١٧٦	٣٢٤٤	٣١٣٦	٧٩	٣	—	٢٦	٢٣٧٣	٨٧١	٩٣٢
قضاء الكوره	٣١١٢	٣٠١٢	٢٩٢٤	٧٥	—	—	١٣	٢٥٤٦	٤٦٦	١٠٠
قضاء جرش	٤٩٨٤	٢٤٥٣	٢٣١٣	١١٣	١	—	٢٦	١٦٥٣	٨٠٠	٢٥٣١
لواء البلقاء	١٤٨١٧	٨٠٥٢	٧٢٢٤	٦٠٧	٧٨	٩	١٣٤	٦٤٤٢	١٦١٠	٦٧٦٥
قضاء السلط	١٠١٣٥	٦٦٧٢	٥٩٩٢	٥٠٨	٧٥	٩	٨٨	٥٤٠٩	١٢٦٣	٣٤٦٣
ناحية الشونة	٤١٢١	٣١٩٨	٣١٢٨	٤١	—	—	٢٩	٢٩٩٦	٢٢٠	٩٢٣
قضاء مادبا	٤٦٨٢	١٣٨٠	١٢٣٢	٩٩	٣	—	٤٦	١٠٣٣	٣٤٧	٣٣٠٢
لواء الكرك	٩٦٤٩	٦٠٩٨	٥٥٧٥	١٧٢	١٠	٢	٣٣٩	٤٧٧٦	١٣٢٢	٣٥٥١
قضاء الكرك	٦٦٧٧	٤١٥٣	٣٧٠٦	١٤٥	٩	٢	٢٩١	٣٠٣٦	١١١٧	٢٥٢٤
قضاء الطفيلة	٢٩٧٢	١٩٤٥	١٨٦٩	٢٧	١	—	٤٨	١٧٤٠	٢٠٥	١٠٢٧
لواء معان	٥٦٥٥	٢١٤١	١٩٩٧	١٢٧	٢	—	١٥	١٥٣٢	٦٠٩	٣٥١٤
قضاء معان	٤٧١٢	١٦٧٤	١٥٣٧	١٢٠	٢	—	١٥	١١٦٥	٥٠٩	٣٠٣٨
ناحية الشوبك	١٠٣١	٥١١	٥٠٧	٣	١	—	—	٣١٣	١٩٨	٥٢٠
ناحية وادي موسى	٩٢٤	١٢٠	١٠٩	١	—	—	١٠	١١٢	٨	٨٠٤
قضاء العقبة	٩٤٣	٤٦٧	٤٦٠	٧	—	—	—	٣٦٧	١٠٠	٤٧٦
لواء نابلس	٤١٣١٤	٣٤٤٥٨	٢٩١٤٤	٤٢١٧	٤٧١	٢١	٦٠٥	٢٩٥٤٦	٤٩١٢	٦٨٥٦
قضاء نابلس	١٩٨٧٧	١٥٧٤٥	١٢٠٢٩	٢٩٥٨	٤٣٣	١٩	٣٠٦	١٣٠٤١	٢٧٠٤	٤١٣٢
ناحية سلفيت	٣١٩٦	٢٩٣٣	٢٤٧٠	٤٣٨	٨	—	١٧	٢٥٢٧	٤٠٦	٢٦٣

ناحية طوباس	٣٩٧٢	٢٢٩٥	٢١٤١	٨٣	٨	١	٦٢	١٧٦٢	٥٣٣	١٦٧٧
قضاء جنين	١٠٨٤١	٩٥٤٣	٨٨٨٤	٥٥٧	٢١	٢	٧٩	٨٨٤٩	٦٩٤	١٢٩٨
قضاء طولكرم	١٠٥٩٦	٩١٧٠	٨٢٣١	٧٠٢	١٧	—	٢٢٠	٧٦٥٦	١٤١٤	١٤٢٦
ناحية قلقيلية	٢٧٢٣	٢٤٤٧	٢٣٦١	٧٤	١	—	١١	١٨٧٨	٥٦٩	٢٧٦
لواء القدس	٣٦٦٣٨	٣١٦٤٩	٢٤٧٠٧	٥٥٦٤	٧١٩	٧٥	٥٨٤	٢٧٧٠٤	٣٩٤٥	٤٩٨٩
قضاء القدس	٧٤٩٥	٦٧٧٦	٤٢٤٢	٢٠٧٠	٣٢٠	٣٨	١٠٦	٥٨٩٩	٨٧٧	٧١٩
قضاء رام الله	١٤٤١٨	١٢٧٣٢	١٠٥٣٠	١٩٣٧	٩٥	٥	١٦٥	١١٠٤٦	١٦٨٦	١٦٨٦
قضاء بيت لحم	٦٦٢١	٤٥٨٥	٢٤٩٢	١٤٦٤	٢٩٩	٣٢	٢٩٨	٣٩٢٧	٦٥٨	٢٠٣٦
قضاء اريحا	٨١٠٤	٧٥٥٦	٧٤٤٣	٩٣	٥	—	١٥	٦٨٣٢	٧٢٤	٥٤٨
لواء الخليل	١٤٧١٢	٩٢١١	٧٢٦٢	١٥٦١	٣٢٩	٣٥	٢٤	٧٩٥٤	١٢٥٧	٥٥٠١
قضاء الخليل	١٤٧١٢	٩٢١١	٧٢٦٢	١٥٦١	٣٢٩	٣٥	٢٤	٧٩٥٤	١٢٥٧	٥٥٠١
المدن الرئيسية	٤٦٣٩١	٣٥٩٠٠	٢٦٦٣٠	٦٨٢٦	١٥٩٠	١٩٨	٦٥٦	٣٠٦٨٣	٥٢١٧	١٠٤٩١
اربد	٣٣٤١	٢٤٧٩	٢٢٩١	١٦٢	٥	—	٢١	٢٢٥٨	٢٢١	٨٦٢
اريحا	٦٦٩٥	٦٣١١	٦٢٣٣	٧٥	٣	—	—	٥٨٣٥	٤٧٦	٣٨٤
بيت لحم	١٨٦٣	١٢٧٦	٣٣٥	٥٣٢	٢٠٥	٢٩	١٧٥	٩٤٥	٣٣١	٥٨٧
جرش	٤٥٤	٤١٣	٣٣٨	٧٤	١	—	—	٣٢٨	٨٥	٤١
جنين	١٤٨١	١٢٠٢	١٠٢٤	١٣٩	١٣	١	٢٥	١٠٧٢	١٣٠	٢٧٩
رام الله	١٧٨٨	١٠٩٠	٦٤٥	٣٨٢	٥٥	٣	٥	٩٣٨	١٥٢	٦٩٨
طولكرم	٢٧٦٥	١٧٧٧	١٣٩٦	١٨٠	٩	—	١٩٢	١٤٢٤	٣٥٣	٩٨٨
عجلون	٣١٨	٣١٦	٢٧٥	٣٦	١	—	٤	٢٥١	٦٥	٢
عمان	١٣٦٣٨	٨٥١٢	٦٧٠٠	١٤٠٩	٢٤٩	٦٦	٨٨	٧٣٧١	١١٤١	٥١٢٦
مادبا	١٢٢٠	٨٧٨	٧٧٥	٨٩	٣	—	١١	٧٣٩	١٣٩	٣٤٢
معان	٩٨٥	٩٨٤	٨٦٦	١١٤	—	—	٤	٧١٣	٢٧١	١
نابلس	٢٩٣٤	٢٢٨٢	٨٥٨	٩٧٠	٣٧٨	١٧	٥٩	١٩٠٤	٣٧٨	٦٥٢
الخليل	٢٢٠٨	٢١٢٦	٨٠٧	٩٧٤	٢٩٩	٣٥	١١	١٨٢٠	٣٠٦	٨٢
السلط	١٧٣١	١٧٠٣	١٢١٥	٤٠١	٧٣	٨	٦	١٢٦١	٤٤٢	٢٨
الطفيلة	١٠٨٧	٨٥٨	٧٩٩	٢١	١	—	٣٧	٨٠٤	٥٤	٢٢٩
القدس	٢٤١٤	٢٣٦٩	٨٧٨	١١٥٥	٢٨٧	٣٧	١٢	١٩٤٧	٤٢٢	٤٥
الكرك	٨٦١	٨٥٧	٧٣٥	١٠٦	٨	٢	٦	٧٠٦	١٥١	٤
العقبة	٦٠٨	٤٦٧	٤٦٠	٧	—	—	—	٣٦٧	١٠٠	١٤١

بيان (٥) — صفة شاغلي وحدات السكن الثابتة وغير الثابتة في كل لواء ، قضاء ، ناحية والمدن الرئيسية . كما جاء في تعداد المساكن : — آب ، ١٩٥٢

الالوية والاقضية والنواحي والمدن الرئيسية	مجموع وحدات السكن	وحدات السكن الثابتة						وحدات السكن الاخرى
		المجموع	صفة شاغل البناء					
			صاحب الملك	صاحب الملك ومستأجر	مستأجر	ساكن بدون مقابل	ساكن بصفة اخرى	
المجموع	١٨٤٨٣٩	١٣٢٠٧٢	٨٠٣٥٣	٩٥٦٣	١٨٩٠٦	٧٠٥٧	١٦١٩٣	٥٢٧٦٧
محافظة العاصمة	٢٧٨٤٣	١٤٨١٦	٥٦٦٧	٢٠١٠	٥٥٣٤	٨٨٧	٧١٨	١٣٠٢٧
قضاء عمان	٢٧٨٤٣	١٤٨١٦	٥٦٦٧	٢٠١٠	٥٥٣٤	٨٨٧	٧١٨	١٣٠٢٧
ناحية الزرقاء	٥٨٢٠	٣٤٥١	١٠٠٣	٣٢٥	١٨٠٥	١٢٩	١٨٩	٢٣٦٩
لواء عجلون	٣٤٢١١	٢٥٦٤٧	١٨١٥٠	١٠٣٩	٣٢٨٣	٩٠٥	٢٢٧٠	٨٥٦٤
قضاء اربد	٢١٩٣٩	١٦٩٣٨	١١٨٤٣	٧٧٤	٢٧٦٤	٧٠٧	٨٥٠	٥٠٠١
ناحية الرمثا	٢٦٣٤	٢١٤٥	١٧٩١	٥٠	١٨٥	٦٨	٥١	٤٨٩
ناحية المفرق	٣٣١١	١٨٢٢	٩٨٢	٦٣	٦٤٩	٥٩	٦٩	١٤٨٩
ناحية بنى كنانه	٢٠١٦	١٧٩٤	١٣٧٤	١٠٧	٧٥	٢٩	٢٠٩	٢٢٢
قضاء عجلون	٤١٧٦	٣٢٤٤	٢١٧٧	١٣١	١٦٦	٤٩	٧٢١	٩٣٢
قضاء الكوره	٣١١٢	٣٠١٢	٢٢٠٨	٨١	١٢٤	٨١	٥١٨	١٠٠
قضاء جرش	٤٩٨٤	٢٤٥٣	١٩٢٢	٥٣	٢٢٩	٦٨	١٨١	٢٥٣١
لواء البلقاء	١٤٨١٧	٨٠٥٢	٦٠٥٧	٤٤٣	٨٣٦	٤٠٧	٣٠٩	٦٧٦٥
قضاء السلط	١٠١٣٥	٦٦٧٢	٥٢٦٩	٣٥٧	٤٧٩	٣١٥	٢٥٢	٣٤٦٣
ناحية الشونة	٤١٢١	٣١٩٨	٢٨٨٥	٢٧	٨٨	١٧٧	٢١	٩٢٣
قضاء مادبا	٤٦٨٢	١٣٨٠	٧٨٨	٨٦	٣٥٧	٩٢	٥٧	٣٣٠٢
لواء الكرك	٩٦٤٩	٦٠٩٨	٤٤٣٢	٢٢٤	٧٤٧	١٥٤	٥٤١	٣٥٥١
قضاء الكرك	٦٦٧٧	٤١٥٣	٢٨٩٤	٢٠٣	٥٥٧	٩٩	٤٠٠	٢٥٢٤
قضاء الطفيلة	٢٩٧٢	١٩٤٥	١٥٣٨	٢١	١٩٠	٥٥	١٤١	١٠٢٧
لواء معان	٥٦٥٥	٢١٤١	١٢٠٨	٢٦	٤٨٦	١٠٥	٣١٦	٣٥١٤
قضاء معان	٤٧١٢	١٦٧٤	١٠٥٦	٢٢	٢٥٠	٩٣	٢٥٣	٣٠٣٨
ناحية الشوبك	١٠٣١	٥١١	٤٧٦	٥	١١	٤	١٥	٥٢٠
ناحية وادي موسى	٩٢٤	١٢٠	٩٧	١	١٤	٥	٣	٨٠٤
قضاء العقبة	٩٤٣	٤٦٧	١٥٢	٤	٢٣٦	١٢	٦٣	٤٧٦
لواء نابلس	٤١٣١٤	٣٤٤٥٨	٢٤١٢٤	٢٤١٣	٣٣٢٦	١٢٩٠	٣٣٠٥	٦٨٥٦
قضاء نابلس	١٩٨٧٧	١٥٧٤٥	١١١٩٠	١١٨٥	١٠٢٠	٦٥٦	١٦٩٤	٤١٣٢
ناحية سلفيت	٣١٩٦	٢٩٣٣	٢١٦٨	١٢٤	١٢٦	١٣٣	٣٨٢	٢٦٣

ناحية طوباس	٣٩٧٢	٢٢٩٥	١٣٤٤	١٨٣	١٠٥	٣٦٠	٣٠٣	١٦٧٧
قضاء جنين	١٠٨٤١	٩٥٤٣	٦٦٥٨	٦٣٠	٩٨٦	٤٠٠	٨٦٩	١٢٩٨
قضاء طولكرم	١٠٥٩٦	٩١٧٠	٦٢٧٦	٥٩٨	١٣٢٠	٢٣٤	٧٤٢	١٤٢٦
ناحية قلقيلية	٢٧٢٣	٢٤٤٧	١٧٨٤	١٢٢	٣٧٤	٧٦	٩١	٢٧٦
لواء القدس	٣٦٦٣٨	٣١٦٤٩	١٤٧٤١	٢٦٣١	٣٧٤٩	٢٩٧٣	٧٥٥٥	٤٩٨٩
قضاء القدس	٧٤٩٥	٦٧٧٦	٣٤٩١	٦٦٥	١٣٤٧	٥٨٠	٦٩٣	٧١٩
قضاء رام الله	١٤٤١٨	١٢٧٣٢	٧٨٠١	١٢٧٥	١٣٢٥	١٠٣٤	١٢٩٧	١٦٨٦
قضاء بيت لحم	٦٦٢١	٤٥٨٥	٢٤٠٣	٥٩٠	٧٥٦	٤١٢	٤٢٤	٢٠٣٦
قضاء اريحا	٨١٠٤	٧٥٥٦	١٠٤٦	١٠١	٣٢١	٩٤٧	٥١٤١	٥٤٨
لواء الخليل	١٤٧١٢	٩٢١١	٥٩٧٤	٧٧٧	٩٤٥	٣٣٦	١١٧٩	٥٥٠١
قضاء الخليل	١٤٧١٢	٩٢١١	٥٩٧٤	٧٧٧	٩٤٥	٣٣٦	١١٧٩	٥٥٠١
المدن الرئيسية	٤٦٣٩١	٣٥٩٠٠	١٢٣٤٧	٤٧٩٥	٩٢١٤	٢١٧١	٧٣٧٣	١٠٤٩١
اربد	٣٣٤١	٢٤٧٩	١١٣٦	٢٠٣	١٠١٩	٦٨	٥٣	٨٦٢
اريحا	٦٦٩٥	٦٣١١	٤٥٥	١٠٠	٢٦٠	٥٧٩	٤٩١٧	٣٨٤
بيت لحم	١٨٦٣	١٢٧٦	٢٦٥	٢٦٦	٣٨٢	٢٥٢	١١١	٥٨٧
جرش	٤٥٤	٤١٣	٢٠٧	١٣	١٦٦	١٢	١٥	٤١
جنين	١٤٨١	١٢٠٢	٧٤٠	١٦٤	٢٢٧	٢٧	٤٤	٢٧٩
رام الله	١٧٨٨	١٠٩٠	٣٩٣	٢٧٦	٢٥١	١١١	٥٩	٦٩٨
طولكرم	٢٧٦٥	١٧٧٧	٨٦٦	١٥١	٤٦٠	٥٩	٢٤١	٩٨٨
عجلون	٣١٨	٣١٦	١٥٦	٤١	٦٤	٤	٥١	٢
عمان	١٣٦٣٨	٢٥١٢	٢٩٩٧	١٥٨٨	٣١٦٤	٤٠١	٣٦٢	٥١٢٦
مادبا	١٢٢٠	٨٧٨	٤٤٠	٨٣	٢٧٧	٤٧	٣١	٣٤٢
معان	٩٨٥	٩٨٤	٤٧٣	١٦	٢١١	٦٦	٢١٨	١
نابلس	٢٩٣٤	٢٢٨٢	٨١٠	٦٣٩	٤٣٢	٥١	٣٥٠	٦٥٢
الخليل	٢٢٠٨	٢١٢٦	٨٧٥	٤٧١	٣٣٥	٥٠	٣٩٥	٨٢
السلط	١٧٣١	١٧٠٣	٩٨٩	٢٨٧	٢٨٤	٣٩	١٠٤	٢٨
الطفيلة	١٠٨٧	٨٥٨	٦٣٧	١٧	١٣٤	٣٤	٣٦	٢٢٩
القدس	٢٤١٤	٢٣٦٩	٣٥٨	٤٠٠	١٠٢٤	٣٣٥	٢٥٢	٤٥
الكرك	٨٦١	٨٥٧	٣٩٨	٧٦	٢٨٨	٢٤	٧١	٤
العقبة	٦٠٨	٤٦٧	١٥٢	٤	٢٣٦	١٢	٦٣	١٤١

بيان (٦) — توزيع وحدات السكن الثابتة بحسب عدد غرفها في كل لواء ، قضاء ، ناحية والمدن الرئيسية
كما جاء في تعداد المساكن : — آب ، ١٩٥٢

الالوية والاقضية والنواحي والمدن الرئيسية	مجموع وحدات السكن	مجموع عدد الغرف في وحدات السكن الثابتة				
		مجموع وحدات السكن الثابتة	غرفة واحدة	غرفتان	ثلاث غرف	اربع غرف
المجموع	١٨٤٨٣٩	١٣٢٠٧٢	٥٦١٣١	٣٣١٩٨	١٧٠٣٥	٨٦٤٤
محافظة العاصمة	٢٧٨٤٣	١٤٨١٦	٣٠١٦	٣٤١٠	٣٢١٣	١٨٤٤
قضاء عمان	٢٧٨٤٣	١٤٨١٦	٣٠١٦	٣٤١٠	٣٢١٣	١٨٤٤
ناحية الزرقاء	٥٨٢٠	٣٤٥١	٥٥٧	٨٣٧	١٠٥٨	٥٥٤
لواء عجلون	٣٤٢١١	٢٥٦٤٧	١٠٨١٣	٧٧٠٠	٣٧١١	١٥٤٩
قضاء اربد	٢١٩٣٩	١٦٩٣٨	٦٥٤٨	٥٠٩٥	٢٧٥٠	١١٤٢
ناحية الرمثا	٢٦٣٤	٢١٤٥	١٠٠٦	٦٨٥	٢٥٤	١١٥
ناحية المفرق	٣٣١١	١٨٢٢	٥٧٢	٤٢٤	٤٦٢	١٦٨
ناحية بني كنانه	٢٠١٦	١٧٩٤	٧٠٢	٦٣٧	٢٥٢	١٠٨
قضاء عجلون	٤١٧٦	٣٢٤٤	١٥٨٤	٩٣٢	٣٥٩	١٥٤
قضاء الكوره	٣١١٢	٣٠١٢	١٣٣٤	١٠٥٦	٣٤٧	١٣٩
قضاء جرش	٢٩٨٤	٢٤٥٣	١٣٤٧	٦١٧	٢٥٥	١١٤
لواء البلقاء	١٤٨١٧	٨٠٥٢	٤٨٦٤	١٦٠٠	٦٦٦	٣٠٦
قضاء السلط	١٠١٣٥	٦٦٧٢	٤١٥٠	١٢٨٥	٤٩٣	٢٢٣
ناحية الشونة	٤١٢١	٣٠٩٨	٣٣٣٨	٦٠٣	١٢٩	٣٢
قضاء مادبا	٤٦٨٢	١٣٨٠	٧١٤	٣١٥	١٧٣	٨٣
لواء الكرك	٩٦٤٩	٦٠٩٨	٣٧٠٣	١١٥٥	٥٥٤	٢٤٢
قضاء الكرك	٦٦٧٧	٤١٥٣	٢١٨٨	٩٥١	٤٧٣	١٩٨
قضاء الطفيلة	٢٩٧٢	١٩٤٥	١٥١٥	٢٠٤	٨١	٤٤
لواء معان	٥٦٥٥	٢١٤١	٥٥٧	٤٣١	٤٧٢	٢٨٠
قضاء معان	٤٧١٢	١٦٧٤	٤٥٨	٢٦٣	٣٤٧	٢٤٠
ناحية الشوبك	١٠٣١	٥١١	٣٥٩	١١٤	٢٩	٤
ناحية وادي موسى	٩٢٤	١٢٠	٣٧	٢٤	٣٢	١٦
قضاء العقبة	٩٤٣	٤٦٧	٩٩	١٦٨	١٢٥	٤٠
لواء نابلس	٤١٣١٤	٣٤٤٥٨	١٤٨٤٥	٩٦٣٢	٤٠٨١	١٩٥٩
قضاء نابلس	١٩٨٧٧	١٥٧٤٥	٧٦٤٩	٣٨٣٠	١٣٩٩	٧٣٢
ناحية سلفيت	٣١٩٦	٢٩٣٣	١٤٦٠	٨٠٠	٢٩٣	١٣٣
ناحية طوباس	٣٩٧٢	٢٢٩٥	١٤٠٩	٥٢٠	١٣٨	٥٧
قضاء جنين	١٠٨٤١	٩٥٤٣	٣٥٤٦	٢٩٧١	١٤٠٩	٦٩٠
قضاء طولكرم	١٠٥٩٦	٩١٧٠	٣٦٥٠	٢٨٣١	١٢٧٣	٥٣٧
ناحية قلقيلية	٢٧٢٣	٢٤٤٧	١٠٨٦	٨٢٠	٣٣٨	١٢٦

تابع بيان (٦) — توزيع وحدات السكن الثابتة بحسب عدد غرفها في كل لواء ، قضاء ، ناحية والمدن الرئيسية كما جاء في تعداد المساكن : — آب ، ١٩٥٢

مجموع عدد الغرف في وحدات السكن الثابتة							وحدات السكن الاخرى
خمس غرف	ست غرف	سبع غرف	ثماني غرف	تسع غرف	اكثر من تسع غرف	غير مذكور	
٤٥٦٧	٢٧٧٠	١٧٢٧	١١٧٧	٧٤٠	٣٠٢٦	٣٠٥٧	٥٢٧٦٧
٩٢٣	٥٨٨	٣٤٥	٢٣١	١٥٨	٦١٢	٤٧٦	١٣٠٢٧
٩٢٣	٥٨٨	٣٤٥	٢٣١	١٥٨	٦١٢	٤٧٦	١٣٠٢٧
١٦٧	٨٥	٣٨	٢٧	١٠	١٥	١٠٣	٢٣٦٩
٦٢٠	٣٢٣	١٤٢	٦٤	٢٧	٥٠	٦٤٨	٨٥٦٤
٤٦٩	٢٤٧	١١١	٤٦	١٩	٤١	٤٧٠	٥٠٠١
٣٢	١٥	٦	٤	١	—	٢٧	٤٨٩
٧١	٢٤	١١	٢	١	١	٨٦	١٤٨٩
٤٥	١٦	٨	٤	٢	١	١٩	٢٢٢
٥٦	٣٥	١٧	٩	٤	٦	٨٨	٩٣٢
٤٥	٢٤	٩	٤	٢	١	٥١	١٠٠
٥٠	١٧	٥	٥	٢	٢	٣٩	٢٥٣١
١٣٥	٩٦	٥٢	٤٣	٢٤	٧٤	١٩٢	٦٧٦٥
١٢٠	٧٤	٤٨	٣٦	٢٤	٧٣	١٤٦	٣٤٦٣
٩	٣	—	٢	—	٢	٨٠	٩٢٣
١٥	٢٢	٤	٧	—	١	٤٦	٣٣٠٢
١١٤	٥٤	٢٠	١١	٤	٢١	٢٢٠	٣٥٥١
٩٠	٤٩	١٧	١٠	٤	٢٠	١٥٣	٢٥٢٤
٢٤	٥	٣	١	—	١	٦٧	١٠٢٧
١٦٦	٧٨	٦٠	٢٦	١٠	١٩	٤٢	٣٥١٤
١٤٧	٧٦	٥٦	٢٦	٩	١٨	٣٤	٣٠٣٨
٢	—	—	—	—	—	٣	٥٢٠
٧	٤	—	—	—	—	—	٨٠٤
١٩	٢	٤	—	١	١	٨	٤٧٦
١١٠٨	٦٠١	٣٥٩	٢٦٢	١٥٩	٦٥٥	٧٩٧	٦٨٥٦
٥٠٤	٣٠٠	١٩٥	١٥٣	١١٠	٤٧١	٤٠٢	٤١٣٢
٦٩	٣٨	٢١	١٢	١٢	٢٣	٧٢	٢٦٣
٣٢	١١	٩	٦	٢	١٨	٩٣	١٦٧٧
٣٠٤	١٦١	٩٥	٦١	٢٦	٩٩	١٨١	١٢٩٨
٣٠٠	١٤٠	٦٩	٤٨	٢٣	٨٥	٢١٤	١٤٢٦
٤٠	١٣	٣	٧	٢	—	١٢	٢٧٦

تابع بيان (٦) — توزيع وحدات السكن الثابتة بحسب عدد غرفها في كل لواء ، قضاء ، ناحية والمدن الرئيسية
كما جاء في تعداد المساكن : — آب ، ١٩٥٢

الالوية والاقضية والنواحي والمدن الرئيسية	مجموع وحدات السكن	مجموع عدد الغرف في وحدات السكن الثابتة				
		مجموع وحدات السكن الثابتة	غرفة واحدة	غرفتان	ثلاث غرف	اربع غرف
لواء القدس	٣٦٦٣٨	٣١٦٤٩	١٣٧٤٦	٧٣٩٠	٣٤٥٠	١٩٤٦
قضاء القدس	٧٤٩٥	٦٧٧٦	١٧٠٧	١٣٨٢	٨٢٥	٦٦٢
قضاء رام الله	١٤٤١٨	١٢٧٣٢	٦٨٦٩	٢٧٥٩	١١٦٨	٥٧٢
قضاء بيت لحم	٦٦٢١	٤٥٨٥	١٤٠٠	١٠٣٢	٦٥٦	٤٣٠
قضاء اريحا	٨١٠٤	٧٥٥٦	٣٧٧٠	٢٢١٧	٨٠١	٢٨٢
لواء الخليل	١٤٧١٢	٩٢١١	٤٥٨٧	١٨٨٠	٨٨٨	٥١٨
قضاء الخليل	١٤٧١٢	٩٢١١	٤٥٨٧	١٨٨٠	٨٨٨	٥١٨
المدن الرئيسية	٤٦٣٩١	٣٥٩٠٠	٩٣٧٣	٧٤٩٢	٥٤٣٨	٣٥٤٢
اربد	٣٣٤١	٢٤٧٩	٦٦٩	٦١١	٥٥٧	٢٧٤
اريحا	٦٦٩٥	٦٣١١	٣٢٨٨	١٨٠٢	٦٠٦	٢٢٧
بيت لحم	١٨٦٣	١٢٧٦	٢٦٢	١٨٠	١٣٣	١٤٩
جرش	٤٥٤	٤١٣	٦٠	٩٨	١١٩	٧٢
جنين	١٤٨١	١٢٠٢	٣٥٩	٣٣٧	١٦٤	١١٠
رام الله	١٧٨٨	١٠٩٠	٣١٤	١١٣	١٠٥	٦٧
طولكرم	٢٧٦٥	١٧٧٧	٤٦٥	٣٩١	٢٦٤	١٤٨
عجلون	٣١٨	٣١٦	١٣٤	٧٢	٣٨	٣٤
عمان	١٣٦٣٨	٨٥١٢	١٤١١	١٩٣١	١٥٧٤	١٠١٥
مادبا	١٢٢٠	٨٧٨	٣٥٩	٢٣٧	١٤٩	٧٤
معان	٩٨٥	٩٨٤	٤٨	١٠٩	٢٧٨	٢١٥
نابلس	٢٠٣٤	٢٢٨٢	١٩٥	٢٥٨	٢٨٩	٢٦٨
الخليل	٢٢٠٨	٢١٢٦	٢٠٣	٢٨٩	٣٢٣	٢٨٠
السلط	١٧٣١	١٧٠٣	٦٣١	٣٦٨	٢٢٣	١٣٨
الطفيلة	١٠٨٧	٨٥٨	٥٦٩	١٣٨	٦٨	٤٢
القدس	٢٤١٤	٢٣٦٩	١١٥	١٧٨	٢٢٦	٢٧٨
الكرك	٨٦١	٨٥٧	١٩٢	٢١٢	١٩٧	١١١
العقبة	٦٠٨	٤٦٧	٩٩	١٦٨	١٢٥	٤٠

تابع بيان (٦) – توزيع وحدات السكن الثابتة بحسب عدد غرفها في كل لواء ، قضاء ، ناحية والمدن الرئيسية كما جاء في تعداد المساكن : — آب ، ١٩٥٢

مجموع عدد الغرف في وحدات السكن الثابتة							وحدات السكن الاخرى
خمس غرف	ست غرف	سبع غرف	ثماني غرف	تسع غرف	اكثر من تسع غرف	غير مذكور	
١١٦٦	٨٠٥	٦٠٥	٤٠٦	٢٧٥	١٢٧٧	٥٨٣	٤٩٨٩
٤٥٠	٣٤٨	٢٧٢	١٨٥	١٣٧	٦٧٢	١٣٦	٧١٩
٣٢٨	٢١٦	١٦٧	٩٥	٦٧	٢٧٦	٢١٥	١٦٨٦
٢٥٨	١٩٠	١٣٢	١٠٨	٦٦	٢٨٨	٢٥	٢٠٣٦
١٣٠	٥١	٣٤	١٨	٥	٤١	٢٠٧	٥٤٨
٣٣٥	٢٢٥	١٤٤	١٣٤	٨٣	٣١٨	٩٩	٥٥٠١
٣٣٥	٢٢٥	١٤٤	١٣٤	٨٣	٣١٨	٩٩	٥٥٠١
٢٤٦٢	١٦٥٥	١١٣٧	٨٣٠	٥٤٩	٢٥٤١	٨٨١	١٠٤٩١
١٣١	٩١	٣٨	٢٠	٨	٢٢	٥٨	٨٦٢
١٠٣	٣٩	٣٠	١٧	٥	٣٢	١٦٢	٣٨٤
١١٠	٨٠	٧١	٥٥	٣٦	١٩٥	٥	٥٨٧
٣٧	١٢	٤	٤	٢	٢	٣	٤١
٧٠	٤٣	٢٣	٢٣	٧	٤٨	١٨	٢٧٩
٧٨	٧٨	٦٣	٣٤	٣٦	١٦٣	٣٩	٦٩٨
١٣٠	٦٥	٣٦	٢٥	١٣	٦٤	١٧٦	٩٨٨
١١	١١	٦	٢	٢	٥	١	٢
٦٦٥	٤٥٧	٢٩٤	١٩٣	١٤٣	٥٨٦	٢٤٣	٥١٢٦
١٤	٢١	٤	٦	—	١	١٣	٣٤٢
١٣٧	٧٢	٥٥	٢٥	٨	١٦	٢١	١
٢٨٧	١٨٨	١٣٢	١٢٠	٨٨	٤١١	٤٦	٦٥٢
٢٢٨	١٦٧	١٢٣	١١٥	٧١	٣٠٢	٢٥	٨٢
٩٧	٦٩	٤٣	٣٣	٢٤	٦٨	٩	٢٨
٢٣	٥	٢	١	—	١	٩	٢٢٩
٢٦٢	٢٢٢	١٩٧	١٤٨	١٠٢	٦٠٧	٣٤	٤٥
٦٠	٣٣	١٢	٩	٣	١٧	١١	٤
١٩	٢	٤	—	١	١	٨	١٤١

بيان (٧) — توزيع وحدات السكن الثابتة بحسب عدد الغرف المستعملة لاغراض اخرى غير السكن في كل لواء ، قضاء ، ناحية والمدن الرئيسية . كما جاء في تعداد المساكن : — آب ، ١٩٥٢

الالوية والاقضية والنواحي والمدن الرئيسية	مجموع وحدات السكن الثابتة	عدد الغرف المستعملة لغير اغراض السكن			
		لا شيء	غرفة	غرفتان	ثلاث غرف
المجموع	١٣٢٠٧٢	١١٠٢١٠	١٠٤٧٤	٣٢٢١	١٠٧٨
محافظة العاصمة	١٤٨١٦	١٢١٤٠	٩٨٩	٤٤٥	٢٤٠
قضاء عمان	١٤٨١٦	١٢١٤٠	٩٨٩	٤٤٥	٢٤٠
ناحية الزرقاء	٣٤٥١	٣٠٤٦	١٩١	٣٥	١٣
لواء عجلون	٢٥٦٤٧	٢٠١١٦	٣٢٧٩	١٠٤٣	٢٣٨
قضاء اربد	١٦٩٣٨	١٣٥٤٤	٢٠٢٥	٧٣٣	١٥٨
ناحية الرمثا	٢١٤٥	١٨٥٠	١٩٩	٦٣	١١
ناحية المفرق	١٨٢٢	١٦١٦	١٣١	٢٠	٨
ناحية بنى كنانه	١٧٩٤	١٥٢٤	٢٠٢	٣٣	٥
قضاء عجلون	٣٢٤٤	٢٣٧٣	٤٤٩	١١٦	٣٨
قضاء الكوره	٣٠١٢	٢٥٤٦	٢٩٣	٩٠	١٧
قضاء جرش	٢٤٥٣	١٦٥٣	٥١٢	١٠٤	٢٥
لواء البلقاء	٨٠٥٢	٦٤٤٢	٨٧٤	٢٥٠	١١٨
قضاء السلط	٦٦٧٢	٥٤٠٩	٧٣٠	٢١١	١٠٠
ناحية الشونة	٣١٩٨	٢٩٩٦	٨٧	٢٨	١٨
قضاء مادبا	١٣٨٠	١٠٣٣	١٤٤	٣٩	١٨
لواء الكرك	٦٠٩٨	٤٧٧٦	٧٥٠	١٨٢	٥٦
قضاء الكرك	٤١٥٣	٣٠٣٦	٦٤١	١٥٩	٥٢
قضاء الطفيلة	١٩٤٥	١٧٤٠	١٠٩	٢٣	٤
لواء معان	٢١٤١	١٥٣٢	١٩٣	٦٣	٢٠
قضاء معان	١٦٧٤	١١٦٥	١٦٠	٥٩	١٩
ناحية الشوبك	٥١١	٣١٣	١١٤	٤٣	١٣
ناحية وادي موسى	١٢٠	١١٢	٤	—	—
قضاء العقبة	٤٦٧	٣٦٧	٣٣	٤	١
لواء نابلس	٣٤٤٥٨	٢٩٥٤٦	٢٦٢٢	٦٩٤	١٨٨
قضاء نابلس	١٥٧٤٥	١٣٠٤١	١٥٣٣	٣٤٠	٩٩
ناحية سلفيت	٢٩٣٣	٢٥٢٧	٢٥٧	٤٧	٩
ناحية طوباس	٢٢٩٥	١٧٦٢	٢٦٥	٤٩	١٠
قضاء جنين	٩٥٤٣	٨٨٤٩	٢٨٥	٥٩	١٨
قضاء طولكرم	٩١٧٠	٧٦٥٦	٨٠٤	٢٩٥	٧١
ناحية قلقيلية	٢٤٤٧	١٨٧٨	٣٨٠	١٣٤	٢٦

تابع بيان (٧) — توزيع وحدات السكن الثابتة بحسب عدد الغرف المستعملة لاغراض اخرى غير السكن في كل لواء ، قضاء ، ناحية والمدن الرئيسية . كما جاء في تعداد المساكن : — آب ، ١٩٥٢

عدد الغرف المستعملة لغير اغراض السكن							
اربع غرف	خمس غرف	ست غرف	سبع غرف	ثماني غرف	تسع غرف	اكثر من تسع غرف	غير مذكور
٤٦٠	١٩٧	٩٥	٥٦	٣٢	٢٥	١٢٢	٦١٠٢
١١٠	٥٣	٢٩	٢٠	٩	١٠	٤٨	٧٢٣
١١٠	٥٣	٢٩	٢٠	٩	١٠	٤٨	٧٢٣
٦	١	—	١	—	—	—	١٥٨
٨٨	٣١	١٥	٥	٢	٢	٥	٨٢٣
٦٠	٢٥	١٢	٥	٢	—	٢	٣٧٠
٥	٢	١	١	—	—	—	١٣
٣	٢	٣	—	—	—	—	٣٩
٣	—	—	—	—	—	—	٢٧
١٣	٥	١	—	—	١	—	٢٤٨
٩	—	١	—	—	١	—	٥٥
٦	١	١	—	—	—	١	١٥٠
٤٧	٢٥	٩	٥	٣	٢	١١	٢٦٦
٤٣	٢٣	٨	٥	٣	٢	١١	١٢٧
٤	٣	١	—	—	—	—	٦١
٤	٢	١	—	—	—	—	١٣٩
١٤	١١	١	٢	—	١	٣	٣٠٢
١٤	١١	١	٢	—	١	٣	٢٣٣
—	—	—	—	—	—	—	٦٩
١٣	١	١	—	—	—	—	٣١٨
١٣	١	١	—	—	—	—	٢٥٦
٥	—	—	—	—	—	—	٢٣
—	—	—	—	—	—	—	٤
—	—	—	—	—	—	—	٦٢
٧٦	٢٠	١٣	٨	٣	١	٨	١٢٧٩
٣٥	١٤	٧	٦	١	١	٦	٦٦٢
٣	١	١	٢	—	—	١	٨٥
١٠	١	—	—	—	—	٣	١٩٥
١٢	٢	٤	—	—	—	٢	٣١٢
٢٩	٤	٢	٢	٢	—	—	٣٠٥
٩	٢	—	—	—	—	—	١٨

تابع بيان (٧) — توزيع وحدات السكن الثابتة بحسب عدد الغرف المستعملة لاغراض اخرى غير السكن في كل لواء ، قضاء ، ناحية والمدن الرئيسية . كما جاء في تعداد المساكن : — آب ، ١٩٥٢

الالوية والاقضية والنواحي والمدن الرئيسية	مجموع وحدات السكن الثابتة	عدد الغرف المستعملة لغير اغراض السكن			
		لا شيء	غرفة	غرفتان	ثلاث غرف
لواء القدس	٣١٦٤٩	٢٧٧٠٤	١١٨٣	٣٨٤	١٤٨
قضاء القدس	٦٧٧٦	٥٨٩٩	١٤٨	٨٧	٣٤
قضاء رام الله	١٢٧٣٢	١١٠٤٦	٧٩٠	١٨٠	٤٤
قضاء بيت لحم	٤٥٨٥	٣٩٢٧	٢٠٨	١٠٣	٦٤
قضاء اريحا	٧٥٥٦	٦٨٣٢	٣٧	١٤	٦
لواء الخليل	٩٢١١	٧٩٥٤	٥٨٤	١٦٠	٧٠
قضاء الخليل	٩٢١١	٧٩٥٤	٥٨٤	١٦٠	٧٠
المدن الرئيسية	٣٥٩٠٠	٣٠٦٨٣	١٥١٢	٦٨٤	٣٧٨
اربد	٢٤٧٩	٢٢٥٨	١٠١	٣٤	٧
اريحا	٦٣١١	٥٨٣٥	٢٥	٩	٥
بيت لحم	١٢٧٦	٩٤٥	٨٩	٦٤	٣٣
جرش	٤١٣	٣٢٨	٤٣	٢٠	٩
جنين	١٢٠٢	١٠٧٢	٣٩	١٢	١٠
رام الله	١٠٩٠	٩٣٨	٦٢	١٨	٦
طولكرم	١٧٧٧	١٤٢٤	٥٤	٢٥	١٠
عجلون	٣١٦	٢٥١	٣١	١٠	٥
عمان	٨٥١٢	٧٣٧١	٢٧٦	١٦٤	١٢٦
مادبا	٨٧٨	٧٣٩	٥٨	١٣	١١
معان	٩٨٤	٧١٣	٣٦	١٥	٦
نابلس	٢٢٨٢	١٩٠٤	١٠٧	٦٥	٣٦
الخليل	٢١٢٦	١٨٢٠	١١٦	٦١	٣٧
السلط	١٧٠٣	١٢٦١	٢٥٩	٨٧	٣٢
الطفيلة	٨٥٨	٨٠٤	٢٧	٦	٢
القدس	٢٣٦٩	١٩٤٧	٩٤	٦٠	٢٩
الكرك	٨٥٧	٧٠٦	٦٢	١٧	١٣
العقبة	٤٦٧	٣٦٧	٣٣	٤	١

تابع بيان (٧) — توزيع وحدات السكن الثابتة بحسب عدد الغرف المستعملة لاغراض اخرى غير السكن في كل لواء ، قضاء ، ناحية والمدن الرئيسية . كما جاء في تعداد المساكن : — آب ، ١٩٥٢

عدد الغرف المستعملة لغير اغراض السكن							
اربع غرف	خمس غرف	ست غرف	سبع غرف	ثماني غرف	تسع غرف	اكثر من تسع غرف	غير مذكور
٩٤	٤٤	٢٢	١٤	١٤	٧	٤٠	١٩٩٥
٢٨	١٨	٦	٩	٨	٤	٢٩	٥٠٦
٢٣	١١	٥	١	٢	٢	٤	٦٢٤
٣٨	١٣	٨	٤	٤	١	٥	٢١٠
٥	٢	٣	—	—	—	٢	٦٦٥
١٨	١٢	٥	٢	١	٢	٧	٣٩٦
١٨	١٢	٥	٢	١	٢	٧	٣٩٦
٢٠٦	١١٤	٦٢	٤٠	٢٣	٢١	٩٩	٢٠٧٨
١١	٨	١	١	—	—	—	٥٨
١	٢	٣	—	—	—	٢	٤٢٩
٢٣	١١	٤	٢	٢	—	٢	١٠١
٣	١	١	—	—	—	١	٧
٥	٢	٢	—	—	—	١	٥٩
٨	٣	٢	—	١	٢	٣	٤٧
٥	١	٢	٢	٢	—	—	٢٥٢
٤	١	١	—	—	—	—	١٣
٦٥	٣٧	٢٤	١٨	٨	١٠	٤٣	٣٧٠
٤	٢	١	—	—	—	—	٥٠
٨	١	١	—	—	—	—	٢٠٤
١٠	٤	٦	٤	—	١	٢	١٤٣
١٤	١٠	٤	٢	١	٢	٧	٥٢
١٦	١١	٤	٤	٢	٢	١٠	١٥
—	—	—	—	—	—	—	١٩
٢٥	١٧	٥	٧	٧	٤	٢٨	١٤٦
٤	٣	١	—	—	—	—	٥١
—	—	—	—	—	—	—	٦٢

بيان (٨) توزيع الاسر بحسب وحدات السكن في كل لواء ، قضاء ، ناحية والمدن الرئيسية . كما جاء في تعداد المساكن : — آب ، ١٩٥٢

الالوية والاقضية والنواحي والمدن الرئيسية	مجموع وحدات السكن	عدد الاسر *									
		اسرة	اسرتان	ثلاث اسر	اربع اسر	خمس اسر	ست اسر	سبع اسر	ثماني اسر	تسع اسر	اكثر من تسع اسر
المجموع	١٨٤٨٣٩	١٤٤٨٩٠	٢١٨٦١	٧١١٩	٢٨٣٢	١٢٥٢	٧٠١	٣٣٧	٢٠٧	١١٠	٣٧٢
محافظة العاصمة	٢٧٨٤٣	٢٢٦٨٥	٢٨٠٧	٩٥١	٣٥٦	١٦٤	٧١	٣٧	٢٦	١١	٢١
قضاء عمان	٢٧٨٤٣	٢٢٦٨٥	٢٨٠٧	٩٥١	٣٥٦	١٦٤	٧١	٣٧	٢٦	١١	٢١
ناحية الزرقاء	٥٨٢٠	٤٦٥٦	٧٢٥	١٨٣	٥٥	١٩	٦	٣	١	—	١
لواء عجلون	٣٤٢١١	٢٨٧٩٧	٣٢٧٩	٨٦٥	٢٧٧	٩٦	٣١	١٥	٧	٣	٧
قضاء اربد	٢١٩٣٩	١٨٧٧٩	٢٠٥٥	٥٤٧	١٦٨	٥٠	٢٢	٨	٢	١	٢
ناحية الرمثا	٢٦٣٤	٢٤١١	١٦١	٤٦	١٢	٢	٢	—	—	—	—
ناحية المفرق	٣٣١١	٣٠٧٣	٢٠٥	٢٦	٥	٢	—	—	—	—	—
ناحية بنى كنانه	٢٠١٦	١٦٠٩	٢٥٨	٩٢	٢٤	١٣	٤	—	—	—	—
قضاء عجلون	٤١٧٦	٣٠٣٩	٥٩٥	١٥٥	٥٥	٣٢	٦	٤	٥	٢	٤
قضاء الكوره	٣١١٢	٢٤٤٧	٤٢٨	١٢٥	٤٢	١٢	٣	٣	—	—	—
قضاء جرش	٤٩٨٤	٤٥٣٢	٢٠١	٣٨	١٢	٢	—	—		—	١
لواء البلقاء	١٤٨١٧	١٣٥٣٦	٩٠١	٢١٢	٦٣	١٨	٩	٣	٢	١	٥
قضاء السلط	١٠١٣٥	٩٠٧٠	٧٣١	١٧٧	٥٧	١٧	٩	٣	٢	١	٥
ناحية الشونة	٤١٢١	٣٩١١	١٨٢	١٣	٥	١	١	—	—	—	—
قضاء مادبا	٤٦٨٢	٤٤٦٦	١٧٠	٣٥	٦	١	—	—	—	—	—
لواء الكرك	٩٦٤٩	٨٣٧٦	٧٥٧	١٩٨	٥٣	١٥	٣	—	١	—	—
قضاء الكرك	٦٦٧٧	٥٧٤٤	٥٢٨	١٦٠	٤٥	١٤	٣	—	١	—	—
قضاء الطفيلة	٢٩٧٢	٢٦٣٢	٢٢٩	٣٨	٨	١	—	—	—	—	—
لواء معان	٥٦٥٥	٥٠٩٦	١٩٢	٢٠	٦	٥	٦	٦	٣	٣	١٥
قضاء معان	٤٧١٢	٤٢٩٨	١٥٠	١١	٤	١	١	١	١	—	٢
ناحية الشوبك	١٠٣١	٩٨٣	٢٨	—		—	—	—	—	—	—
ناحية وادي موسى	٩٢٤	٩٠٩	١٥	—	—	—	—	—	—	—	—
قضاء العقبة	٩٤٣	٧٩٨	٤٢	٩	٢	٤	٥	٥	٢	٣	١٣
لواء نابلس	٤١٣١٤	٣٠٤٣٥	٦٢٥٤	٢٠٦٩	٨٣٠	٣٧٠	١٩٧	٨٣	٤٩	٣٢	٨٨
قضاء نابلس	١٩٨٧٧	١٤٧٥٧	٢٧١٦	٩٤٧	٤٢٣	٢٠٢	١١٢	٦١	٢٩	٢٠	٧٠
ناحية سلفيت	٣١٩٦	٢٢١٧	٥٢١	١٩٦	٨٠	٣٧	٢٤	١٣	٤	٣	٩

ناحية طوباس	٣٩٧٢	٣٣٥٨	٢٦٩	٦٨	٢٦	١٢	٧	٣	٢	١	١١
قضاء جنين	١٠٨٤١	٧٨١٣	١٧٥٦	٥٨٣	٢٣٠	٨٨	٤٠	١٣	١٠	٧	١١
قضاء طولكرم	١٠٥٩٦	٧٨٦٥	١٧٨٢	٥٣٩	١٧٧	٨٠	٤٥	٩	١٠	٥	٧
ناحية قلقيليه	٢٧٢٣	٢٠١٢	٤٧٣	١٥٥	٣٥	١٠	٨	—	٣	١	—
لواء القدس	٣٦٦٣٨	٢٥٠٤٣	٥٦٢٤	٢١٥٦	٩٣٩	٤٢٦	٢٨٢	١٣٨	٨٠	٤٠	١٨٣
قضاء القدس	٧٤٩٥	٤٣٠٥	١٢٩٨	٦٦٧	٣٣٢	١٨٠	١٣٨	٦٢	٤٣	٢٤	١٣٠
قضاء رام الله	١٤٤١٨	١٠١٢٧	٢٢٤١	٨٥٨	٣٧٢	١٤٥	٨٣	٥٢	٢٥	١٠	٣٧
قضاء بيت لحم	٦٦٢١	٤٧٠٧	١١٠٦	٤١٢	١٦٦	٨٥	٥٢	٢٣	١٢	٥	١٢
قضاء اريحا	٨١٠٤	٥٩٠٤	٩٧٩	٢١٩	٦٩	١٦	٩	١	--	١	٤
لواء الخليل	١٤٧١٢	١٠٩٢٢	٢٠٤٧	٦٤٨	٣٠٨	١٥٨	١٠٢	٥٥	٣٩	٢٠	٥٣
قضاء الخليل	١٤٧١٢	١٠٩٢٢	٢٠٤٧	٦٤٨	٣٠٨	١٥٨	١٠٢	٥٥	٣٩	٢٠	٥٣
المدن الرئيسية	٤٦٣٩١	٣٢٥٣٠	٦٥٦٨	٢٦٠٠	١٢٤٨	٦٧٢	٤٠٨	٢١٢	١٣٦	٧٨	٢٧٨
اربد	٣٣٤١	٢٨٥٤	٢٩٠	٧٥	٢٥	٦	٤	٣	١	—	٢
اريحا	٦٦٩٥	٤٩١٠	٨٥٥	١٨٧	٥٨	١١	٩	١	—	١	٤
بيت لحم	١٨٦٣	١١٤٣	٣٥٧	١٤٦	٨٠	٤٧	٣١	١٩	٧	٣	١٠
جرش	٤٥٤	٤١٤	٣١	٢	٣	٢	—	—	—	—	—
جنين	١٤٨١	١٠٥٧	٢٣٢	٩٤	٣٤	١٧	١٠	٣	١	١	١
رام الله	١٧٨٨	١٢٥٢	٢٣٧	١٢٢	٦٧	٣٩	١٩	١٣	٨	٤	٨
طولكرم	٢٧٦٥	٢٢٤٣	٣٦٧	٧٩	٣١	١٦	٥	٣	٢	١	٣
عجلون	٣١٨	٢١٤	٥٩	٢٠	٦	٦	—	١	—	—	—
عمان	١٣٦٣٨	١٠٢١٩	١٧٩٨	٧١٠	٢٩٠	١٤٤	٦٣	٣٤	٢٥	١١	٢٠
مادبا	١٢٢٠	١٠٨٠	١٠٥	٢٤	٦	١	—	—	—	—	—
معان	٩٨٥	٧١٣	٥١	٧	٤	١	—	--	—	—	—
نابلس	٢٩٣٤	١٥٣٩	٥٥٢	٣٢٤	١٩٥	١١٦	٥٥	٣٧	١٨	١٢	٤٩
الخليل	٢٢٠٨	٨٦٨	٥٣٣	٢٧٧	١٦٨	١٠٤	٧٧	٣٧	٣٢	٢٠	٤٨
السلط	١٧٣١	١١٢٨	٣٨٦	١٢٦	٤٧	١٣	٨	٣	٢	١	٤
الطفيلة	١٠٨٧	٩٤٦	١١٠	١٤	٦	١	—	—	—	—	—
القدس	٢٤١٤	٨٠٣	٤٤٦	٣٥٦	٢٢٠	١٤٥	١٢٤	٥٨	٤٠	٢٣	١٢٦
الكرك	٨٦١	٦٤٩	١٢١	٣١	٨	٣	١	—	—	—	—
العقبة	٦٠٨	٤٩٨	٣٨	٦	—	—	٢	—	—	١	٣

* لوحدات السكن المذكور فيها عدد الاسر. لان عدد الاسر لم يذكر في ٥١٥٨ وحدة سكن (٤٩٥٨ منها وحدات سكن ثابتة و٢٠٠ من وحدات السكن الاخرى) . ومن بين وحدات السكن الـ ٥١٥٨ كانت ٣٧٢٦ منها في طور البناء او مهجورة .

بيان (٩) — توزيع الاسر بحسب وحدات السكن الثابتة وغير الثابتة في كل لواء ، قضاء ، ناحية والمدن الرئيسية كما جاء في تعداد المساكن : — آب ، ١٩٥٢

الالوية والاقضية والنواحي والمدن الرئيسية	عدد الاسر في وحدات السكن الثابتة*						
	المجموع	اسرة	اسرتان	ثلاث اسر	اربع اسر	خمس اسر	ست اسر	اكثر من ست اسر
المجموع	١٣٢٠٧٢	٩٤٢١٣	٢٠٢٥٥	٦٩١٩	٢٨٠١	١٢٤٠	٦٩٣	٩٩٣
محافظة العاصمة	١٤٨١٦	١٠٠٩٢	٢٤٦٦	٨٩٧	٣٤٧	١٦٢	٦٩	٩٢
قضاء عمان	١٤٨١٦	١٠٠٩٢	٢٤٦٦	٨٩٧	٣٤٧	١٦٢	٦٩	٩٢
ناحية الزرقاء	٣٤٥١	٢٤١٢	٦٢٢	١٦٨	٥٣	١٨	٥	٤
لواء عجلون	٢٥٦٤٧	٢٠٤١٩	٣١٧٠	٨٥٠	٢٧٥	٩٤	٣٠	٢٢
قضاء اربد	١٦٩٣٨	١٣٨٦٠	١٩٨٦	٥٣٦	١٦٧	٥٠	٢٢	١٣
ناحية الرمثا	٢١٤٥	١٩٢٦	١٥٧	٤٦	١٢	٢	٢	—
ناحية المفرق	١٨٢٢	١٥٩٦	١٩٥	٢٥	٤	٢	—	—
ناحية بني كنانه	١٧٩٤	١٣٨٧	٢٥٨	٩٢	٢٤	١٣	٤	—
قضاء عجلون	٣٢٤٤	٢١٥٣	٥٦٩	١٥٣	٥٤	٣٠	٥	٥
قضاء الكوره	٣٠١٢	٢٣٤٧	٤٢٨	١٢٥	٤٢	١٢	٣	٣
قضاء جرش	٢٤٥٣	٢٠٥٩	١٨٧	٣٦	١٢	٢	—	١
لواء البلقاء	٨٠٥٢	٦٨٧٩	٨٠٢	٢٠٥	٦٢	١٨	٩	١١
قضاء السلط	٦٦٧٢	٥٦٦٧	٦٧٥	١٧٤	٥٧	١٧	٩	١١
ناحية الشونة	٣١٩٨	٣٠٢١	١٤٩	١٣	٥	١	١	—
قضاء مادبا	١٣٨٠	١٢١٢	١٢٧	٣١	٥	١	—	—
لواء الكرك	٦٠٩٨	٤٨٨٦	٦٩٩	١٩٥	٥٣	١٥	٣	١
قضاء الكرك	٤١٥٣	٣٢٥٣	٤٩٧	١٥٨	٤٥	١٤	٣	١
قضاء الطفيله	١٩٤٥	١٦٣٣	٢٠٢	٣٧	٨	١	—	—
لواء معان	٢١٤١	١٦٩٤	١١٥	١٤	٤	١	٢	٨
قضاء معان	١٦٧٤	١٣٢٣	٨٨	١٠	٤	١	١	٤
ناحية الشوبك	٥١١	٤٦٧	٢٤	—	—	—	—	—
ناحية وادي موسى	١٢٠	١١١	٩	—	—	—	—	—
قضاء العقبة	٤٦٧	٣٧١	٢٧	٤	—	—	١	٤
لواء نابلس	٣٤٤٥٨	٢٣٩٦٢	٥٩١٩	٢٠٤١	٨٢٤	٣٧٠	١٩٧	٢٥٢
قضاء نابلس	١٥٧٤٥	١٠٨٤١	٢٥٢٩	٩٣٢	٤٢٢	٢٠٢	١١٢	١٨٠
ناحية سلفيت	٢٩٣٣	١٩٦٦	٥١٠	١٩٥	٨٠	٣٧	٢٤	٢٩
ناحية طوباس	٢٢٩٥	١٧٣٩	٢٢٢	٦٧	٢٦	١٢	٧	١٧
قضاء جنين	٩٥٤٣	٦٥٦٣	١٧١٤	٥٧٩	٢٢٩	٨٨	٤٠	٤١
قضاء طولكرم	٩١٧٠	٦٥٥٨	١٦٧٦	٥٣٠	١٧٣	٨٠	٤٥	٣١
ناحية قلقيلية	٢٤٤٧	١٧٥٣	٤٥٨	١٥٣	٣٥	١٠	٨	٤

تابع بيان (٩) — توزيع الاسر بحسب وحدات السكن الثابتة وغير الثابتة في كل لواء ، قضاء ، ناحية والمدن الرئيسية كما جاء في تعداد المساكن : — آب ، ١٩٥٢

المجموع	عدد الاسر في وحدات السكن الاخرى *						
	اسرة	اسرتان	ثلاث اسر	اربع اسر	خمس اسر	ست اسر	اكثر من ست اسر
٥٢٧٦٧	٥٠٦٧٧	١٦٠٦	٢٠٠	٣١	١٢	٨	٣٣
١٣٠٢٧	١٢٥٩٣	٣٤١	٥٤	٩	٢	٢	٣
١٣٠٢٧	١٢٥٩٣	٣٤١	٥٤	٩	٢	٢	٣
٢٣٦٩	٢٢٤٤	١٠٣	١٥	٢	١	١	١
٨٥٦٤	٨٣٧٨	١٠٩	١٥	٢	٢	١	١٠
٥٠٠١	٤٩١٩	٦٩	١١	١	—	—	—
٤٨٩	٤٨٥	٤	—	—	—	—	—
١٤٨٩	١٤٧٧	١٠	١	١	—	—	—
٢٢٢	٢٢٢	—	—	—	—	—	—
٩٣٢	٨٨٦	٢٦	٢	١	٢	١	١٠
١٠٠	١٠٠	—	—	—	—	—	—
٢٥٣١	٢٤٧٣	١٤	٢	—	—	—	—
٦٧٦٥	٦٦٥٧	٩٩	٧	١	—	—	—
٣٤٦٣	٣٤٠٣	٥٦	٣	—	—	—	—
٩٢٣	٨٩٠	٣٣	—	—	—	—	—
٣٣٠٢	٣٢٥٤	٤٣	٤	١	—	—	—
٣٥٥١	٣٤٩٠	٥٨	٣	—	—	—	—
٢٥٢٤	٢٤٩١	٣١	٢	—	—	—	—
١٠٢٧	٩٩٩	٢٧	١	—	—	—	—
٣٥١٤	٣٤٠٢	٧٧	٦	٢	٤	٤	١٩
٣٠٣٨	٢٩٧٥	٦٢	١	—	—	—	—
٥٢٠	٥١٦	٤	—	—	—	—	—
٨٠٤	٧٩٨	٦	—	—	—	—	—
٤٧٦	٤٢٧	١٥	٥	٢	٤	٤	١٩
٦٨٥٦	٦٤٧٣	٣٣٥	٢٨	٦	—	—	—
٤١٣٢	٣٩١٦	١٨٧	١٥	١	—	—	—
٢٦٣	٢٥١	١١	١	—	—	—	—
١٦٧٧	١٦١٩	٤٧	١	—	—	—	—
١٢٩٨	١٢٥٠	٤٢	٤	١	—	—	—
١٤٢٦	١٣٠٧	١٠٦	٩	٤	—	—	—
٢٧٦	٢٥٩	١٥	٢	—	—	—	—

* لوحدات السكن المذكور فيها عدد الاسر . لان عدد الاسر لم يذكر في ٥١٥٨ وحدة سكن (٤٩٥٨ منها وحدات سكن ثابتة و ٢٠٠ من وحدات السكن الاخرى).
ومن بين وحدات السكن ال ٥١٥٨ كانت ٣٧٢٦ منها في طور البناء او مهجورة .

تابع بيان (٩) – توزيع الاسر بحسب وحدات السكن الثابتة وغير الثابتة في كل لواء ، قضاء ، ناحية والمدن الرئيسية كما جاء في تعداد المساكن : – آب ، ١٩٥٢

الالوية والاقضية والنواحي والمدن الرئيسية	عدد الاسر في وحدات السكن الثابتة*						
	المجموع	اسرة	اسرتان	ثلاث اسر	اربع اسر	خمس اسر	ست اسر	اكثر من ست اسر
لواء القدس	٣١٦٤٩	٢٠٣٧٠	٥٤٥٩	٢١٢٣	٩٣٣	٤٢٥	٢٨٢	٤٤٠
قضاء القدس	٦٧٧٦	٣٦٥٠	١٢٥٠	٦٦٠	٣٣٢	١٨٠	١٣٨	٢٥٨
قضاء رام الله	١٢٧٣٢	٨٤٩٣	٢٢٠٤	٨٥٠	٣٧١	١٤٥	٨٣	١٢٤
قضاء بيت لحم	٤٥٨٥	٢٧٥٤	١٠٤٣	٣٩٧	١٦٢	٨٤	٥٢	٥٢
قضاء اريحا	٧٥٥٦	٥٤٧٣	٩٦٤	٢١٦	٦٨	١٦	٩	٦
لواء الخليل	٩٢١١	٥٩١١	١٦٢٥	٥٩٤	٣٠٣	١٥٥	١٠١	١٦٧
قضاء الخليل	٩٢١١	٥٩١١	١٦٢٥	٥٩٤	٣٠٣	١٥٥	١٠١	١٦٧
المدن الرئيسية	٣٥٩٠٠	٢٢٦٤٩	٦١٤٨	٢٥٣٩	١٢٣١	٦٧٠	٤٠٦	٧٠٢
اربد	٢٤٧٩	٢٠١٢	٢٧٤	٧٣	٢٥	٦	٤	٦
اريحا	٦٣١١	٤٦٣٠	٨٤٣	١٨٥	٥٧	١١	٩	٦
بيت لحم	١٢٧٦	٦٠٢	٣١٧	١٤٣	٧٨	٤٦	٣١	٣٩
جرش	٤١٣	٣٧٤	٣٠	٢	٣	٢	—	—
جنين	١٢٠٢	٧٩٦	٢١٦	٩٢	٣٤	١٧	١٠	٦
رام الله	١٠٩٠	٥٦٧	٢٢٧	١٢٠	٦٦	٣٩	١٩	٣٣
طولكرم	١٧٧٧	١٣٤٧	٢٨٥	٧٣	٢٧	١٦	٥	٩
عجلون	٣١٦	٢١٢	٥٩	٢٠	٦	٦	—	١
عمان	٨٥١٢	٥٣١٨	١٦٢٦	٦٨١	٢٨٤	١٤٣	٦٢	٨٨
مادبا	٨٧٨	٧٥٤	٩١	٢٣	٥	١	—	—
معان	٩٨٤	٧١٢	٥١	٧	٤	١	—	—
نابلس	٢٢٨٢	٩٢١	٥٢٨	٣١٦	١٩٣	١١٦	٥٥	١١٦
الخليل	٢١٢٦	٨٠٠	٥٢١	٢٧٥	١٦٨	١٠٤	٧٧	١٣٧
السلط	١٧٠٣	١١٠٢	٣٨٥	١٢٦	٤٧	١٣	٨	١٠
الطفيلة	٨٥٨	٧٢١	١٠٦	١٤	٦	١	—	—
القدس	٢٣٦٩	٧٦٥	٤٤١	٣٥٤	٢٢٠	١٤٥	١٢٤	٢٤٧
الكرك	٨٥٧	٦٤٥	١٢١	٣١	٨	٣	١	—
العقبة	٤٦٧	٣٧١	٢٧	٤	—	—	١	٤

تابع بيان (٩) — توزيع الاسر بحسب وحدات السكن الثابتة وغير الثابتة في كل لواء ، قضاء ، ناحية والمدن الرئيسية كما جاء في تعداد المساكن : — آب ، ١٩٥٢.

عدد الاسر في وحدات السكن الاخرى *							
المجموع	اسرة	اسرتان	ثلاث اسر	اربع اسر	خمس اسر	ست اسر	اكثر من ست اسر
٤٩٨٩	٤٦٧٣	١٦٥	٣٣	٦	١	—	١
٧١٩	٦٥٥	٤٨	٧	—	—	—	١
١٦٨٦	١٦٣٤	٣٩	٨	١	—	—	—
٢٠٣٦	١٩٥٣	٦٣	١٥	٤	١	—	—
٥٤٨	٤٣١	١٥	٣	١	—	—	—
٥٥٠١	٥٠١١	٤٢٢	٥٤	٥	٣	١	—
٥٥٠١	٥٠١١	٤٢٢	٥٤	٥	٣	١	—
١٠٤٩١	٩٨٨١	٤٢٠	٦١	١٧	٢	٢	٢
٨٦٢	٨٤٢	١٦	٢	—	—	—	—
٣٨٤	٢٨٠	١٢	٢	١	—	—	—
٥٨٧	٥٤١	٤٠	٣	٢	١	—	—
٤١	٤٠	١	—	—	—	—	—
٢٧٩	٢٦١	١٦	٢	—	—	—	—
٦٩٨	٦٨٥	١٠	٢	١	—	—	—
٩٨٨	٨٩٦	٨٢	٦	٤	—	—	—
٢	٢	—	—	—	—	—	—
٥١٢٦	٤٩٠١	١٧٢	٢٩	٦	١	١	٢
٣٤٢	٣٢٦	١٤	١	١	—	—	—
١	١	—	—	—	—	—	—
٦٥٢	٦١٨	٢٤	٨	٢	—	—	—
٨٢	٦٨	١٢	٢	—	—	—	—
٢٨	٢٦	١	—	—	—	—	—
٢٢٩	٢٢٥	٤	—	—	—	—	—
٤٥	٣٨	٥	٢	—	—	—	—
٤	٤	—	—	—	—	—	—
١٤١	١٢٧	١١	٢	—	—	١	—

* لوحدات السكن المذكور فيها عدد الاسر . لان عدد الاسر لم يذكر في ٥١٥٨ وحدة سكن (٤٩٥٨ منها وحدات سكن ثابتة و٢٠٠ من وحدات السكن الاخرى) . ومن بين وحدات السكن الـ ٥١٥٨ كانت ٣٧٢٦ منها في طور البناء او مهجورة .

بيان (١٠) — وحدات السكن الثابتة بحسب مصدر المياه ونوع المراحيض ونوع الانارة في كل لواء ، قضاء ، ناحية والمدن الرئيسية كما جاء في تعداد المساكن : — آب ، ١٩٥٢

الالوية والاقضية والنواحي والمدن الرئيسية	وحدات السكن الثابتة					
	المجموع	مصدر المياه				
		نبع علم جار ضمن تمديدات داخل البناء	بئر خاص	مياه عامة جمع	مياه عامة نبع او جارية	خلاف ذلك
المجموع	١٣٢٠٧٢	١٦٨٦٨	٣٢٨٤٨	١٢٢٧٨	٤٥٦١٦	٢٤٤٦٢
محافظة العاصمة	١٤٨١٦	٨١٠٤	٧١١	٥٨٤	٢٣١٣	٣١٠٤
قضاء عمان	١٤٨١٦	٨١٠٤	٧١١	٥٨٤	٢٣١٣	٣١٠٤
ناحية الزرقاء	٣٤٥١	٢٢٥٦	٥٤	—	٣٦٢	٧٧٩
لواء عجلون	٢٥٦٤٧	١٩٢٠	١٠٠٣٠	١٦٨٤	٧٥٠٣	٤٥١٠
قضاء اربد	١٦٩٣٨	١٦١٥	٦٩٥١	١١٧٦	٣٣٣١	٣٨٦٥
ناحية الرمثا	٢١٤٥	—	١٣٦٨	٨	١٠	٧٥٩
ناحية المفرق	١٨٢٢	٢٠١	٦٢٢	١٠٩	٥٠	٨٤٠
ناحية بني كنانه	١٧٩٤	—	٦٧٥	١٢	١٠١٥	٩٢
قضاء عجلون	٣٢٤٤	٤٤	٥٠٥	٢٨٧	٢١٧٤	٢٣٤
قضاء الكوره	٣٠١٢	١	٢٣٣٢	١	٣٨٢	٢٩٦
قضاء جرش	٢٤٥٣	٢٦٠	٢٤٢	٢٢٠	١٦١٦	١١٥
لواء البلقاء	٨٠٥٢	١١٤٧	٣٠٨	٢١١	٥٧٧٣	٦١٣
قضاء السلط	٦٦٧٢	٦٤٤	١٤٢	٦٢	٥٦٨٤	١٤٠
ناحية الشونة	٣١٩٨	٢٧	٧	٢٢	٣٠٨١	٦١
قضاء مادبا	١٣٨٠	٥٠٣	١٦٦	١٤٩	٨٩	٤٧٣
لواء الكرك	٦٠٩٨	٥٩٣	١١٠٨	٤٥١	٣٢٢٥	٧٢١
قضاء الكرك	٤١٥٣	٥٩٣	١٠٩٠	٤٤٧	١٣٥٩	٦٦٤
قضاء الطفيلة	١٩٤٥	—	١٨	٤	١٨٦٦	٥٧
لواء معان	٢١٤١	٢٩	٥٤٧	١٥	١٤٧٤	٧٦
قضاء معان	١٦٧٤	١٧	٥٤٠	١٣	١٠٣١	٧٣
ناحية الشوبك	٥١١	—	—	—	٥١١	—
ناحية وادي موسى	١٢٠	—	—	—	١٢٠	—
قضاء العقبة	٤٦٧	١٢	٧	٢	٤٤٣	٣
لواء نابلس	٣٤٤٥٨	٣٦٥١	٩٩٢٦	٣٢٨٠	١٠٦٨٦	٦٩١٥
قضاء نابلس	١٥٧٤٥	١٤٠٦	٣١٧٧	١٩٢٦	٦٥٦٨	٢٦٦٨
ناحية سلفيت	٢٩٣٣	٧٨	١٠٩٨	٥٥٨	٩٨٥	٢١٤
ناحية طوباس	٢٢٩٥	٣٣	٦٨٢	٤٥٣	٦٧٢	٤٥٥
قضاء جنين	٩٥٤٣	٤٩٦	٣٥٦٠	٥٦٨	٢٩٥٥	١٩٦٤
قضاء طولكرم	٩١٧٠	١٧٤٩	٣١٨٩	٧٨٦	١١٦٣	٢٢٨٣
ناحية قلقيلية	٢٤٤٧	٨٣٩	٤٧٥	١١٦	٣٧١	٦٤٦

تابع بيان (١٠) — وحدات السكن الثابتة بحسب مصدر المياه ونوع المراحيض ونوع الانارة في كل لواء ، قضاء ، ناحية والمدن الرئيسية كما جاء في تعداد المساكن : — آب ، ١٩٥٢

وحدات السكن الثابتة								وحدات السكن الاخرى
نوع المراحيض				نوع الانارة				
مرحاض داخل البناء بمياه جارية	مرحاض خاص خارج البناء	مرحاض عام	خلاف ذلك	كهرباء	كاز	خلاف ذلك		
١١٧٠١	٢٠٨٩٦	٧٩٧٤	٩١٥٠١	٧٢٦٤	١١٣١٩٤	١١٦١٤		٥٢٧٦٧
٤٠٦٠	٥٢٧٧	٩٨٩	٤٤٩٠	٣٥٩٧	١٠٧٣٤	٤٨٥		١٣٠٢٧
٤٠٦٠	٥٢٧٧	٩٨٩	٤٤٩٠	٣٥٩٧	١٠٧٣٤	٤٨٥		١٣٠٢٧
٦٢٥	١١٠٩	٢٢٨	١٤٨٩	٧٩٩	٢٥٤٦	١٠٦		٢٣٦٩
١٢٨٨	٢٦٧٥	٧٧٢	٢٠٩١٢	٧٥٣	٢٤٠٣٥	٨٥٩		٨٥٦٤
١١٥٠	٢٢٥٨	٧٥٨	١٢٧٧٢	٧٢٠	١٥٨١٢	٤٠٦		٥٠٠١
—	٤٨١	٩	١٦٥٥	—	٢٠٢٠	١٢٥		٤٨٩
٧١٤	٤٢	١١١	٩٥٥	٢٦	١٧٩١	٥		١٤٨٩
—	٨٦	—	١٧٠٨	—	١٧٧٠	٢٤		٢٢٢
٨	٢٤٩	١٢	٢٩٧٥	٣٣	٢٩٨٩	٢٢٢		٩٣٢
—	٩٦	—	٢٩١٦	—	٢٩١٢	١٠٠		١٠٠
١٣٠	٧٢	٢	٢٢٤٩	—	٢٣٢٢	١٣١		٢٥٣١
١٩٨	١٠٦٨	٢٦٦٦	٤١٢٠	٣٥	٧٨١١	٢٠٦		٦٧٦٥
١٢٦	٥٧٩	٢٥٨٨	٣٣٧٩	٣٥	٦٥٣٠	١٠٧		٣٤٦٣
٢٩	٥٢	٢٥١٩	٥٩٨	٥	٣١٤٨	٤٥		٩٢٣
٧٢	٤٨٩	٧٨	٧٤١	—	١٢٨١	٩٩		٣٣٠٢
٥١٨	٥٥٨	٥	٥٠١٧	٢	٥٧٩٢	٣٠٤		٣٥٥١
٥١٨	٣٧٨	٥	٣٢٥٢	٢	٣٩٠٤	٢٤٧		٢٥٢٤
—	١٨٠	—	١٧٦٥	—	١٨٨٨	٥٧		١٠٢٧
٤	١١	٢٧	٢٠٩٩	١٥	١٨٧٣	٢٥٣		٣٥١٤
١	١٠	٢٤	١٦٣٩	١٠	١٤٥٩	٢٠٥		٣٠٣٨
—	٨	—	٥٠٣	—	٤٩٧	١٤		٥٢٠
—	—	—	١٢٠	—	١٢٠	—		٨٠٤
٣	١	٣	٤٦٠	٥	٤١٤	٤٨		٤٧٦
٣٧٣٢	٤٤٤٩	١١٠٦	٢٥١٧١	١١٢٤	٣٠٩٥١	٢٣٨٣		٦٨٠٦
١٦٤٠	١٢٩٢	٦٢٥	١٢١٨٨	٥٧٠	١٤٤٤٧	٧٢٨		٤١٣٢
٧٠	٤٧٤	١٢٥	٢٢٦٤	—	٢٨٣٠	١٠٣		٢٦٣
٧٥	٦٨	٢٥٥	١٨٩٧	١	٢٠٨٢	٢١٢		١٦٧٧
١١٧٥	٧٩٦	٨٥	٧٤٨٧	١٦٥	٩٠١١	٣٦٧		١٢٩٨
٩١٧	٢٣٦١	٣٩٦	٥٤٩٦	٣٨٩	٧٤٩٣	١٢٨٨		١٤٢٦
١٥٢	٧٣٧	٣٤	١٥٢٤	—	٢١٣٩	٣٠٨		٢٧٦

تابع بيان (١٠) — وحدات السكن الثابتة بحسب مصدر المياه ونوع المراحيض ونوع الانارة في كل لواء ، قضاء ، ناحية والمدن الرئيسية كما جاء في تعداد المساكن : -- آب ، ١٩٥٢

الالوية والاقضية والنواحي والمدن الرئيسية	وحدات السكن الثابتة					
	المجموع	مصدر المياه				
		نبع عام جار ضمن تمديدات داخل البناء	بئر خاص	مياه عامة جمع	مياه عامة نبع او جارية	خلاف ذلك
لواء القدس	٣١٦٤٩	٨٨٩	٨٢٧٨	٢٢١٢	١٢٥٣١	٧٧٣٩
قضاء القدس	٦٧٧٦	٥٠٢	٢٥٧٩	٨٢٢	١٣٦٥	١٥٠٨
قضاء رام الله	١٢٧٣٢	٢٧٥	٣١٨٠	٨٥٩	٧٧٣٣	٦٨٥
قضاء بيت لحم	٤٥٨٥	٦٩	٢٣٦٦	٤٩٠	١٣٤٢	٣١٨
قضاء اريحا	٧٥٥٦	٤٣	١٥٣	٤١	٢٠٩١	٥٢٢٨
لواء الخليل	٩٢١١	٥٣٥	١٩٤٠	٣٨٤١	٢١١١	٧٨٤
قضاء الخليل	٩٢١١	٥٣٥	١٩٤٠	٣٨٤١	٢١١١	٧٨٤
المدن الرئيسية	٣٥٩٠٠	١٢٩٧٧	٤١٧٦	٩٧٠	٧٦٨٩	١٠٠٨٨
اربد	٢٤٧٩	١٤١٠	١٨٠	٦	١٤٦	٧٣٧
اريحا	٦٣١١	٤٢	١٤١	٣٥	١١٠٢	٤٩٩١
بيت لحم	١٢٧٦	٤٥	٧٦٢	٤١	٣٩٥	٣٣
جرش	٤١٣	٢٦٠	١	—	١٣٨	١٤
جنين	١٢٠٢	٤٩٥	٢٨	٢	٥٥٣	١٢٤
رام الله	١٠٩٠	٢٤٤	٢٩٥	٢٥	٤٦٧	٥٩
طولكرم	١٧٧٧	٩٠٧	٧٠	٤٨	٣٥٦	٣٩٦
عجلون	٣١٦	٤٣	٢	٣	٢٤١	٢٧
عمان	٨٥١٢	٥٥٨٣	١٧٧	٣٦	٦٤٧	٢٠٦٩
مادبا	٨٧٨	٥٠٣	٥٧	٢٣	١٢	٢٨٣
معان	٩٨٤	١٧	٥٣٨	٣	٣٨١	٤٥
نابلس	٢٢٨٢	١٢٢٢	٥٥	١١٠	٥٣٠	٣٦٥
الخليل	٢١٢٦	٥٢٢	٨٢٠	٤٤٠	٢٩	٣١٥
السلط	١٧٠٣	٦١٦	٢١	٢٩	١٠٢٠	١٧
الطفيلة	٨٥٨	—	١٢	٢	٨٣٧	٧
القدس	٢٣٦٩	٤٦٤	١٠١٠	١٦٥	٢١٤	٥١٦
الكرك	٨٥٧	٥٩٢	—	—	١٧٨	٨٧
العقبة	٤٦٧	١٢	٧	٢	٤٤٣	٣

تابع بيان (١٠) — وحدات السكن الثابتة بحسب مصدر المياه ونوع المراحيض ونوع الانارة في كل لواء ، قضاء ، ناحية والمدن الرئيسية كما جاء في تعداد المساكن : — آب ، ١٩٥٢

وحدات السكن الثابتة								وحدات السكن الاخرى
نوع المراحيض				نوع الانارة				
مرحاض داخل البناء بمياه جارية	مرحاض خاص خارج البناء	مرحاض عام	خلاف ذلك	كهرباء	كاز	خلاف ذلك		
١٤٠٩	٦٠٤٧	٢١٢٦	٢٢٠٦٧	١٦٩٥	٢٣٨٥١	٦١٠٣		٤٩٨٩
٤٤٢	٢١٦١	٥٠٢	٣٦٧١	٥٨٨	٥٨١٩	٣٦٩		٧١٩
٣٩٦	١٩٤٦	٢٠٤	١٠١٨٦	٤٥٠	١١٦٩٨	٥٨٤		١٦٨٦
٤٥١	١٤٣٨	٢٣٣	٢٤٦٣	٥٧٤	٣٩٥٦	٥٥		٢٠٣٦
١٢٠	٥٠٢	١١٨٧	٥٧٤٧	٨٣	٢٣٧٨	٥٠٩٥		٥٤٨
٤٩٢	٨١١	٢٨٣	٧٦٢٥	٤٣	٨١٤٧	١٠٢١		٥٥٠١
٤٩٢	٨١١	٢٨٣	٧٦٢٥	٤٣	٨١٤٧	١٠٢١		٥٥٠١
٨٤٤٩	٩٧٢٤	٣٢٣٧	١٤٤٩٠	٥٩٤٠	٢٣٧٦٤	٦١٩٦		١٠٤٩١
٣٧٧	١١١١	٥٨٧	٤٠٤	٦٩٠	١٧٤٧	٤٢		٨٦٢
٧٧	٤٦٠	٦٥٦	٥١١٨	٤٩	١٤٠١	٤٨٦١		٣٨٤
٣٢٠	٥٣٣	١٩٣	٢٣٠	٤٠٧	٨٤٩	٢٠		٥٨٧
١٠٤	٤٤	٢	٢٦٣	—	٤٠٤	٩		٤١
٤٩٩	٩١	٣١	٥٨١	١٦٣	٩٦٤	٧٥		٢٧٩
٢٤٤	٤٩٢	٩٨	٢٥٦	٣٥٠	٦٩٣	٤٧		٦٩٨
٦٩٨	٣٢١	٢٦٠	٤٩٨	٣٨٨	١٠٤٠	٣٤٩		٩٨٨
٧	١٠٢	٧	٢٠٠	٣٣	٢٨١	٢		٢
٣٣٢١	٣١٥٧	٥٧٣	١٤٦١	٢٦٦٠	٥٦٢٩	٢٢٣		٥١٢٦
٦٢	٤٨٤	٧٨	٢٥٤	—	٨٦٣	١٥		٣٤٢
١	—	٢٢	٩٦١	١٠	٧٩٥	١٧٩		١
١٣٥٣	٣٤٧	٢١١	٣٧١	٥٤٠	١٦٤٧	٩٥		٦٥٢
٤٦٥	٦١٤	٤٧	١٠٠٠	٣٩	٢٠٢٩	٥٨		٨٢
٩٥	٤٦٦	٥٩	١٠٨٣	٢٧	١٦٦٣	١٣		٢٨
—	١٦٦	—	٦٩٢	—	٨٥٤	٤		٢٢٩
٣٤٤	١٠٧١	٤٠٦	٥٤٨	٥٧٨	١٦٦٩	١٢٢		٤٥
٤٧٩	٢٦٤	٤	١١٠	١	٨٢٢	٣٤		٤
٣	١	٣	٤٦٠	٥	٤١٤	٤٨		١٤١

بيان (١١) — عدد وحدات السكن التي في طور البناء او غير المسكونة في كل لواء ، قضاء ، ناحية والمدن الرئيسية كما جاء في تعداد المساكن : — آب ، ١٩٥٢

الالوية والاقضية والنواحي والمدن الرئيسية	مجموع وحدات السكن	في المدن	في القرى
المجموع	٣٧٢٦	٨٧١	٢٨٥٥
محافظة العاصمة	٤٦٠	٢٨٨	١٧٢
قضاء عمان	٤٦٠	٢٨٨	١٧٢
ناحية الزرقاء	٨٣	٨١	٢
لواء عجلون	٦٥٣	١١٦	٥٣٧
قضاء اربد	٢٣٠	٧٤	١٥٦
ناحية الرمثا	٦	٤	٢
ناحية المفرق	—	—	—
ناحية بني كنانه	١٣	—	١٣
قضاء عجلون	٢٤٤	٣٩	٢٠٥
قضاء الكوره	٢٧	—	٢٧
قضاء جرش	١٥٢	٣	١٤٩
لواء البلقاء	٥٠	١١	٣٩
قضاء السلط	٤٦	٧	٣٩
ناحية الشونة	١٤	١	١٣
قضاء مادبا	٤	٤	—
لواء الكرك	١٩٠	٤٠	١٥٠
قضاء الكرك	١٣٧	٣٧	١٠٠
قضاء الطفيلة	٥٣	٣	٥٠
لواء معان	٢٦٥	٢٤١	٢٤
قضاء معان	٢٠٨	١٨٤	٢٤
ناحية الشوبك	١٤	—	١٤
ناحية وادي موسى	—	—	—
قضاء العقبة	٥٧	٥٧	—
لواء نابلس	٦٢١	٤٧	٥٧٤
قضاء نابلس	٤١١	٢٨	٣٨٣
ناحية سلفيت	٥٤	—	٥٤
ناحية طوباس	١٧١	—	١٧١
قضاء جنين	١٨٩	١٤	١٧٥
قضاء طولكرم	٢١	٥	١٦
ناحية قلقيلية	٧	—	٧

تابع بيان (١١) – عدد وحدات السكن التي في طور البناء او غير المسكونة في كل لواء ، قضاء ، ناحية والمدن الرئيسية كما جاء في تعداد المساكن : – آب ، ١٩٥٢

الالوية والاقضية والنواحي والمدن الرئيسية	مجموع وحدات السكن	في المدن	في القرى
لواء القدس	١١٥٦	٩٤	١٠٦٢
قضاء القدس	١٩٦	٢٩	١٦٧
قضاء رام الله	٣٦٥	١٤	٣٥١
قضاء بيت لحم	٨	٦	٢
قضاء اريحا	٥٨٧	٤٥	٥٤٢
لواء الخليل	٣٣١	٣٤	٢٩٧
قضاء الخليل	٣٣١	٣٤	٢٩٧
المدن الرئيسية		٧٠٦	
اريد		٣٢	
اريحا		٤٥	
بيت لحم		٥	
جرش		٣	
جنين		١٤	
رام الله		١٤	
طولكرم		٥	
عجلون		٩	
عمان		١٩٧	
مادبا		٤	
معان		١٨٤	
نابلس		٢٨	
الخليل		٣٤	
السلط		٦	
الطفيلة		٣	
القدس		٢٩	
الكرك		٣٧	
العقبة		٥٧	

بيان (١٢) — عدد الاسر وعدد الاشخاص حسب الجنس في وحدات السكن الغير ثابتة في كل لواء ، قضاء ، ناحية والمدن الرئيسية . كما جاء في تعداد المساكن : — آب ، ١٩٥٢

الالوية والاقضية والنواحي والمدن الرئيسية	بيوت شعر					خيام				
	المجموع	عدد الاسر	عدد الاشخاص			المجموع	عدد الاسر	عدد الاشخاص		
			المجموع	ذكور	اناث			المجموع	ذكور	اناث
المجموع	٣٢٢٨٣	٣٣١١٩	١٨١١٧٣	٩٣٠٦٠	٨٨١١٣	١٤٤٢١	١٥٣٠٥	٨٣٧٨٩	٤٣٤٦٧	٤٠٣٢٢
محافظة العاصمة	٧٤٢٦	٧٥٣٦	٤٠٥٦٠	٢٠٧٨٨	١٩٧٧٢	٤٢٣٩	٤٤٤٤	٢٤١٢٢	١٢٥٣٩	١١٥٨٣
قضاء عمان	٧٤٢٦	٧٥٣٦	٤٠٥٦٠	٢٠٧٨٨	١٩٧٧٢	٤٢٣٩	٤٤٤٤	٢٤١٢٢	١٢٥٣٩	١١٥٨٣
ناحية الزرقاء	١٢١٠	١٢٤٥	٦٨٧٧	٣٥٨٩	٣٢٨٨	١١٠٩	١٢١٥	٦١١٧	٣٠٦٣	٣٠٥٤
لواء عجلون	٦٦٧٤	٦٧٧٩	٣٥٦٥٩	١٨٦١٨	١٧٠٤١	١٠٦٠	١١٧٢	٥٤٥٨	٢٨٣٧	٢٦٢١
قضاء اربد	٣٤٦٥	٣٥١٦	١٨٧٧٩	٩٦٩٣	٩٠٨٦	٩٦٩	٩٩٨	٥٠١٠	٢٥٤٣	٢٤٦٧
ناحية الرمثا	٤١٨	٤٢١	٢٠٦٨	١٠٤٤	١٠٢٤	٢٨	٢٨	١١٥	٦٥	٥٠
ناحية المفرق	١٣٥٨	١٣٦٨	٧٠٨٤	٣٦٥٧	٣٤٢٧	٢٠	٢٠	٩٢	٤٩	٤٣
ناحية بني كنانه	١٨٩	١٨٩	٩٦١	٥٠٦	٤٥٥	١٩	١٩	٨٦	٤٥	٤١
قضاء عجلون	٨٠٥	٨٥٢	٤٤٠٩	٢٣٤٠	٢٠٦٩	٣٨	١٢١	١٨٨	١٥٢	٣٦
قضاء الكوره	٨٠	٨٠	٤١٥	٢٠٤	٢١١	٣	٣	١٥	٩	٦
قضاء جرش	٢٣٢٤	٢٣٣١	١٢٠٥٦	٦٣٨١	٥٦٧٥	٥٠	٥٠	٢٤٥	١٣٣	١١٢
لواء البلقاء	٥٥٤٩	٥٦٢٣	٣١٢٠٥	١٦٣١٨	١٤٨٨٧	٨٣٦	٨٦٦	٤٤١١	٢٤٩٣	١٩١٨
قضاء السلط	٢٦٦٦	٢٧٠١	١٥٣٦٣	٨١٦١	٧٢٠٢	٤٧٠	٤٨٧	٢٣٦٨	١٤٣٥	٩٣٣
ناحية الشونة	٥٠٠	٥١٨	٢٧٨٨	١٤٣٢	١٣٥٦	٢٢٧	٢٣٨	١٢٣٥	٦٤٢	٥٩٣
قضاء مادبا	٢٨٨٣	٢٩٢٢	١٥٨٤٢	٨١٥٧	٧٦٨٥	٣٦٦	٣٧٩	٢٠٤٣	١٠٥٨	٩٨٥
لواء الكرك	٣٣٦٥	٣٤٢٣	١٨٨٥٣	٩٧٠٦	٩١٤٧	١٠٩	١١١	٥٦٤	٣٤٦	٢١٨
قضاء الكرك	٢٣٥٣	٢٣٨٢	١٢٨٠٦	٦٦٧٧	٦١٢٩	١٠٧	١٠٩	٥٥٠	٣٣٦	٢١٤
قضاء الطفيلة	١٠١٢	١٠٤١	٦٠٤٧	٣٠٢٩	٣٠١٨	٢	٢	١٤	١٠	٤
لواء معان	٣٠٢٠	٣١١٤	١٦٥٥٣	٨٣١٩	٨٢٣٤	١٣٠	٣٢٢	٦٦١	٦١١	٥٠
قضاء معان	٢٨٢٧	٢٨٨٤	١٥٥١٧	٧٧٥٢	٧٧٦٥	٦٠	٦٥	٢٥٣	٢١٠	٤٣
ناحية الشوبك	٥٠٧	٥١١	٢٥٢٨	١٢٣٠	١٢٩٨	٩	٩	١٩	١٦	٣
ناحية وادي موسى	٦٤٣	٦٤٥	٣٥٥٢	١٨٣٨	١٧١٤	٣٧	٤١	١٠٢	٧٨	٢٤
قضاء العقبة	١٩٣	٢٣٠	١٠٣٦	٥٦٧	٤٦٩	٧٠	٢٥٧	٤٠٨	٤٠١	٧
لواء نابلس	٢١٢٢	٢١٩١	١٣١١٠	٦٦٤٨	٦٤٦٢	٣٧٨٨	٤٠١٢	٢٣٨١٧	١٢٠٢٥	١١٧٩٢
قضاء نابلس	١١٠١	١١٣٩	٦٤٥١	٣٣٠٥	٣١٤٦	٢٣٢٩	٢٤٤٩	١٤١٥٤	٧٢٤٦	٦٩٠٨
ناحية سلفيت	٣٣	٣٤	٢١٩	١١٦	١٠٣	١١٠	١١١	٧٥٢	٣٥٤	٣٩٨
ناحية طوباس	٨٩٥	٩٢٥	٥١٢٩	٢٦٤٥	٢٤٨٤	٦٣٥	٦٤٦	٣٤٧١	١٨٤٩	١٦٢٢
قضاء جنين	٧٩٠	٨١٠	٥١٨٥	٢٦٠٦	٢٥٧٩	٣٥٢	٣٦٢	٢٧٣٠	١١٥٤	١٥٧٦
قضاء طولكرم	٢٣١	٢٤٢	١٤٧٤	٧٣٧	٧٣٧	١١٠٧	١٢٠١	٦٩٣٣	٣٦٢٥	٣٣٠٨
ناحية قلقيلية	١٠٦	١١٣	٦٩٩	٣٤٥	٣٥٤	١٤٣	١٥١	٩٦٨	٤٨٦	٤٨٢

تابع بيان (١٢) — عدد الاسر وعدد الاشخاص حسب الجنس في وحدات السكن الغير ثابتة في كل لواء ، قضاء ، ناحية والمدن الرئيسية . كما جاء في تعداد المساكن : — آب ، ١٩٥٢

مغاور					وحدات خشبية				
المجموع	عدد الاسر	عدد الاشخاص			المجموع	عدد الاسر	عدد الاشخاص		
		المجموع	ذكور	اناث			المجموع	ذكور	اناث
٣٤٧٦	٣٨٠٠	٢١٤٥١	١١٠٦٣	١٠٣٨٨	٢٥٨٧	٢٨٢٠	١٣٩٧٨	٧٣٨٠	٦٥٩٨
٤٥٢	٥١٢	٢٧٥٣	١٥٠٩	١٢٤٤	٩١٠	١٠٢٦	٥١٧٦	٢٧٧٢	٢٤٠٤
٤٥٢	٥١٢	٢٧٥٣	١٥٠٩	١٢٤٤	٩١٠	١٠٢٦	٥١٧٦	٢٧٧٢	٢٤٠٤
٣	٣	١٥	٨	٧	٤٧	٥٩	٢٠٨	١٢٩	٧٩
٢٨٣	٢٥٥	١٣٣٤	٦٩١	٦٤٣	٥٤٧	٥٥٥	٢٥٦١	١٣٨٧	١١٧٤
١٠٦	١٠٩	٥٥٢	٢٨٦	٢٦٦	٤٦١	٤٧١	٢١٩٤	١١٩٨	٩٩٦
٦	٧	٤٠	٢٢	١٨	٣٧	٣٧	١٧٦	٩١	٨٥
٨٦	٨٨	٤٤٩	٢٣٢	٢١٧	٢٥	٢٨	٥٢	٤٥	٧
٥	٥	٣١	١٥	١٦	٩	٩	٣٣	٢٢	١١
٢٠	٢٠	١٢٦	٧٠	٥٦	٦٩	٦٧	٢٧٨	١٤٤	١٣٤
٣	٣	١٥	٧	٨	١٤	١٤	٨١	٣٩	٤٢
١٥٤	١٢٣	٦٤١	٣٢٨	٣١٣	٣	٣	٨	٦	٢
٩١	٩٥	٥٢٦	٢٧٥	٢٥١	٢٨٩	٢٩٦	١٢٩٢	٧١٩	٥٧٣
٤٥	٤٧	٢٤٣	١٢٨	١١٥	٢٨٢	٢٨٩	١٢٥٤	٧٠٠	٥٥٤
١	١	٣	١	٢	١٩٥	١٩٩	٨٧١	٤٧٦	٣٩٥
٤٦	٤٨	٢٨٣	١٤٧	١٣٦	٧	٧	٣٨	١٩	١٩
٦١	٦٥	٣٧٣	١٩٩	١٧٤	١٦	١٦	٧٥	٤٢	٣٣
٤٨	٥٢	٢٨٤	١٥٥	١٢٩	١٦	١٦	٧٥	٤٢	٣٣
١٣	١٣	٨٩	٤٤	٤٥	—	—	—	—	—
٢٥٣	٢٥٥	١٣٧١	٧٠٦	٦٦٥	١١١	١٢٧	٥٦٥	٣٠٤	٢٦١
١٤٩	١٥١	٧٤٧	٣٧٤	٣٧٣	٢	٢	٤	٤	—
٤	٤	١٧	٨	٩	—	—	—	—	—
١٢٤	١٢٤	٦٠١	٢٩٥	٣٠٦	—	—	—	—	—
١٠٤	١٠٤	٦٢٤	٣٣٢	٢٩٢	١٠٩	١٢٥	٥٦١	٣٠٠	٢٦١
٤٧١	٤٩٤	٢٥٨٢	١٣٢١	١٢٦١	٤٧٥	٥٥٤	٣١٢٣	١٥٥٤	١٥٦٩
٣٨٦	٤٠٣	٢٠٣٥	١٠٤١	٩٩٤	٣١٦	٣٤٨	١٩٩٢	١٠٠٩	٩٨٣
٩٦	١٠٣	٤٥٥	٢٣١	٢٢٤	٢٤	٢٨	١٥٥	٨٠	٧٥
١٢٦	١٢٨	٦٠٠	٢٩٤	٣٠٦	٢١	١٧	٧٠	٣٩	٣١
٦٣	٦٩	٤٣٧	٢٢٥	٢١٢	٩٣	١٠٩	٥٥٥	٢٦٤	٢٩١
٢٢	٢٢	١١٠	٥٥	٥٥	٦٦	٩٧	٥٧٦	٢٨١	٢٩٥
٨	٨	٣٨	١٩	١٩	١٩	٢٣	١١٥	٥٣	٦٢

تابع بيان (١٢) — عدد الاسر وعدد الاشخاص حسب الجنس في وحدات السكن الغير ثابتة في كل لواء ، قضاء ، ناحية والمدن الرئيسية . كما جاء في تعداد المساكن : — آب ، ١٩٥٢

الالوية والاقضية والنواحي والمدن الرئيسية	بيت شعر					خيام				
			عدد الاشخاص					عدد الاشخاص		
	المجموع	عدد الاسر	المجموع	ذكور	اناث	المجموع	عدد الاسر	المجموع	ذكور	اناث
لواء القدس	١٨٩٣	١٩٥١	١١٠٠٣	٥٥٩٩	٥٤٠٤	٢٥٣٣	٢٥٤٦	١٤٣٩١	٧٢٩٦	٧٠٩٥
قضاء القدس	٣١١	٣٣٢	٢٠١٤	٩٩٨	١٠١٦	٢٣٥	٢٥١	١٤٨٤	٧٨٠	٧٠٤
قضاء رام الله	٢٣٢	٢٤٠	١٣٨٤	٦٩١	٦٩٣	١٣٤٠	١٣٧٦	٧٨٩٥	٣٩٩٨	٣٨٩٧
قضاء بيت لحم	١١٨٠	١١٩٨	٦٦٤٩	٣٤٢٠	٣٢٢٩	٦٢٨	٦٧٢	٣٦٧٦	١٨٥٠	١٨٢٦
قضاء اريحا	١٧٠	١٨١	٩٥٦	٤٩٠	٤٦٦	٣٣٠	٢٤٧	١٣٣٦	٦٦٨	٦٦٨
لواء الخليل	٢٢٣٤	٢٥٠٢	١٤٢٣٠	٧٠٦٤	٧١٦٦	١٧٢٦	١٨٣٢	١٠٣٦٥	٥٣٢٠	٥٠٤٥
قضاء الخليل	٢٢٣٤	٢٥٠٢	١٤٢٣٠	٧٠٦٤	٧١٦٦	١٧٢٦	١٨٣٢	١٠٣٦٥	٥٣٢٠	٥٠٤٥
المدن الرئيسية	١٩٢٤	١٩٦٣	١٠٧٦١	٥٤٦٠	٥٣٠١	٦٥٩٧	٦٧٨٢	٣٧٧٧٥	١٩٥١٩	١٨٢٥٦
اربد	٥٠	٥٢	٢٨٩	١٤٣	١٤٦	٦٩٩	٧٠٩	٣٥٨٤	١٧٩٣	١٧٩١
اريحا	٥٩	٦٦	٣٨٦	١٩٥	١٩١	٢٩٤	٢١٥	١٢٠٥	٦٠٧	٥٩٨
بيت لحم	٢٢	٢٢	١١٦	٤٨	٦٨	٥٠١	٥٣٦	٢٩٥٥	١٤٨٠	١٤٧٥
جرش	١٧	١٧	٩٥	٥١	٤٤	٨	٨	٤٦	٢٤	٢٢
جنين	١١٧	١١٧	٧٩٢	٣٩٩	٣٩٣	٩٦	١٠١	٦٥٦	٣١٥	٣٤١
رام الله	١٧	١٧	٨٥	٤٠	٤٥	٦٦٠	٦٧١	٣٧٧٠	١٩١٧	١٨٥٣
طولكرم	٣٦	٣٧	٢٠١	٩٢	١٠٩	٩١٣	٩٩٤	٥٥٩٦	٢٩٣٩	٢٦٥٧
عجلون	—	—	—	—	—	١	١	٢	٢	—
عمان	١٠٩٣	١١٠٢	٥٧٣٤	٢٩٣٠	٢٨٠٤	٢٨٧٨	٢٩٦٩	١٦٦٦٤	٨٧٢٨	٧٩٣٦
مادبا	٢٢٧	٢٣٩	١٣٧١	٧٠٤	٦٦٧	٩٦	١٠١	٥٦٨	٢٩٠	٢٧٨
معان	١	١	٦	٢	٤	—	—	—	—	—
نابلس	٩	١٠	٤٧	٢٤	٢٣	٣٩٠	٤٠٠	٢٣٨١	١٢١٤	١١٦٧
الخليل	٢٨	٣٠	١٦٨	٩٥	٧٣	٢٩	٤٠	٢٢٥	١٢٤	١٠١
السلط	١٠	١٠	٥٠	٢٧	٢٣	—	—	—	—	—
الطفيلة	٢١٩	٢٢٣	١٢٩٧	٦٤٦	٦٥١	٢	٢	١٤	١٠	٤
القدس	٥	٥	٣٤	١٧	١٧	٧	٩	٤٣	٢١	٢٢
الكرك	—	—	—	—	—	٢	٢	١٠	٦	٤
العقبة	١٤	١٥	٩٠	٤٧	٤٣	٢١	٢٤	٥٦	٤٩	٧

تابع بيان (١٢) — عدد الاسر وعدد الاشخاص حسب الجنس في وحدات السكن الغير ثابتة في كل لواء ، قضاء ، ناحية والمدن الرئيسية . كما جاء في تعداد المساكن : — آب ، ١٩٥٢

مغاور					وحدات خشبية				
المجموع	عدد الاسر	عدد الاشخاص			المجموع	عدد الاسر	عدد الاشخاص		
		المجموع	ذكور	اناث			المجموع	ذكور	اناث
٣٣٩	٤١٥	٢٢٩٩	١١٥٢	١١٤٧	٢٢٤	٢٣١	١١٠٦	٥٦١	٥٤٥
١١٨	١٤٦	٧٧٥	٣٩٣	٣٨٢	٥٥	٥٥	٢٦١	١٢٢	١٣٩
٥٥	٥٨	٣٢٦	١٦١	١٦٥	٥٩	٦٦	٣٠٩	١٦١	١٤٨
١٦٥	٢١٠	١١٩٧	٥٩٧	٦٠٠	٦٣	٦٥	٣٢٣	١٦٣	١٦٠
١	١	١	١	—	٤٧	٤٥	٢١٣	١١٥	٩٨
١٥٢٦	١٧٠٩	١٠٢١٣	٥٢١٠	٥٠٠٣	١٥	١٥	٨٠	٤١	٣٩
١٥٢٦	١٧٠٩	١٠٢١٣	٥٢١٠	٥٠٠٣	١٥	١٥	٨٠	٤١	٣٩
٦٢٥	٧١٨	٣٩٣٨	٢١٠٩	١٨٢٩	١٣٤٥	١٥٤٥	٨١٥٥	٤٢٨١	٣٨٧٤
٢	٢	٧	٣	٤	١١١	١١٧	٦٦٠	٣٦٠	٣٠٠
١	١	١	١	—	٣٠	٣٢	١٧٦	٩١	٨٥
٥٤	٧٤	٤٤٣	٢٢٩	٢١٤	١٠	١١	٤٦	٢٣	٢٣
١٥	١٦	١٠٣	٦٠	٤٣	١	١	٣	٣	—
٢٢	٢٦	١٧٣	٩٥	٧٨	٤٤	٥٥	٢٧٧	١٣٠	١٤٧
—	—	—	—	—	٢١	٢٧	١١٣	٥٧	٥٦
٤	٤	١٠	٥	٥	٣٥	٥٩	٣٧٧	١٨٤	١٩٣
١	١	٦	٤	٢	—	—	—	—	—
٣٢٥	٣٧٨	١٩٧٧	١٠٨٥	٨٩٢	٨٣٠	٩٣٣	٤٨٠٢	٢٥٥١	٢٢٥١
١٦	١٨	٩٥	٥١	٤٤	٣	٣	١٣	٧	٦
—	—	—	—	—	—	—	—	—	—
١٣٠	١٣٨	٨٠٠	٤١٨	٣٨٢	١٢٣	١٥٠	٩٦٧	٤٩٥	٤٧٢
١٥	١٨	٨٦	٣٩	٤٧	١٠	١٠	٥١	٢٦	٢٥
١٥	١٥	٧٧	٤٤	٣٣	٣	٣	١٧	٩	٨
٨	٨	٥٣	٢٣	٣٠	—	—	—	—	—
١٥	١٧	٩٥	٤٧	٤٨	١٨	٢٢	٩٧	٥٠	٤٧
٢	٢	١٢	٥	٧	—	—	—	—	—
—	—	—	—	—	١٠٦	١٢٢	٥٥٦	٢٩٥	٢٦١

Table 12:— NUMBER OF HOUSEHOLDS AND NUMBER OF PERSONS, BY SEX, IN OTHER STRUCTURES, IN EACH DISTRICT, SUB-DISTRICT, NAHIYA AND PRINCIPAL TOWNS IN THE 1952 CENSUS OF HOUSING: AUGUST, 1952 — *Con.*

Cave					Wooden structures				
Total	Number of households	Number of persons			Total	Number of households	Number of persons		
		Total	Male	Female			Total	Male	Female
339	415	2299	1152	1147	224	231	1106	561	545
118	146	775	393	382	55	55	261	122	139
55	58	326	161	165	59	66	309	161	148
165	210	1197	597	600	63	65	323	163	160
1	1	1	1	—	47	45	213	115	98
1526	1709	10213	5210	5003	15	15	80	41	39
1526	1709	10213	5210	5003	15	15	80	41	39
625	718	3938	2109	1829	1345	1545	8155	4281	3874
1	1	6	4	2	—	—	—	—	—
325	378	1977	1085	892	830	933	4802	2551	2251
—	—	—	—	—	106	122	556	295	261
54	74	443	229	214	10	11	46	23	33
15	18	86	39	47	10	10	51	26	25
2	2	7	3	4	111	117	660	360	300
15	16	103	60	43	1	1	3	3	—
22	26	173	95	78	44	55	277	130	147
1	1	1	1	—	30	32	176	91	85
15	17	95	47	48	18	22	97	50	47
2	2	12	5	7	—	—	—	—	—
—	—	—	—	—	—	—	—	—	—
16	18	95	51	44	3	3	13	7	6
130	138	800	418	382	123	150	967	495	472
—	—	—	—	—	21	27	113	57	56
15	15	77	44	33	3	3	17	9	8
8	8	53	23	30	—	—	—	—	—
4	4	10	5	5	35	59	377	184	193

Table 12:— NUMBER OF HOUSEHOLDS AND NUMBER OF PERSONS, BY SEX, IN OTHER STRUCTURES, IN EACH DISTRICT, SUB-DISTRICT, NAHIYA AND PRINCIPAL TOWNS IN THE 1952 CENSUS OF HOUSING: AUGUST, 1952 — *Con.*

Area	Beduoin tents					Other tents				
	Total	Number of households	Number of persons			Total	Number of households	Number of persons		
			Total	Male	Female			Total	Male	Female
JERUSALEM DISTRICT	1893	1951	11003	5599	5404	2533	2546	14391	7296	7095
Jerusalem Sub-District	311	332	2014	998	1016	235	251	1484	780	704
Ramallah Sub-District	232	240	1384	691	693	1340	1376	7895	3998	3897
Bethlehem Sub-District	1180	1198	6649	3420	3229	628	672	3676	1850	1826
Jericho Sub-District	170	181	956	490	466	330	247	1336	668	668
HEBRON DISTRICT	2234	2502	14230	7064	7166	1726	1832	10365	5320	5045
Hebron Sub-District	2234	2502	14230	7064	7166	1726	1832	10365	5320	5045
PRINCIPAL TOWNS	1924	1963	10761	5460	5301	6597	6782	37775	19519	18256
'AJLUN	—	—	—	—	—	1	1	2	2	—
AMMAN	1093	1102	5734	2930	2804	2878	2969	16664	8728	7936
AQABA	14	15	90	47	43	21	24	56	49	7
BETHLEHEM	22	22	116	48	68	501	536	2955	1480	1475
HEBRON	28	30	168	95	73	29	40	225	124	101
IRBID	50	52	289	143	146	699	709	3584	1793	1791
JARASH	17	17	95	51	44	8	8	46	24	22
JENIN	117	117	792	399	393	96	101	656	315	341
JERICHO	59	66	386	195	191	294	215	1205	607	598
JERUSALEM	5	5	34	17	17	7	9	43	21	22
KARAK	—	—	—	—	—	2	2	10	6	4
MA'AN	1	1	6	2	4	—	—	—	—	—
MADABA	227	239	1371	704	667	96	101	568	290	278
NABLUS	9	10	47	24	23	390	400	2381	1214	1167
RAMALLAH	17	17	85	40	45	660	671	3770	1917	1853
SALT	10	10	50	27	23	—	—	—	—	—
TAFILA	219	223	1297	646	651	2	2	14	10	4
TULKARM	36	37	201	92	109	913	994	5596	2939	2657

Table 12 :— NUMBER OF HOUSEHOLDS AND NUMBER OF PERSONS, BY SEX, IN OTHER STRUCTURES, IN EACH DISTRICT, SUB-DISTRICT, NAHIYA AND PRINCIPAL TOWNS IN THE 1952 CENSUS OF HOUSING : AUGUST 1952 — *Con.*

Cave					Wooden structures				
Total	Number of households	Number of persons			Total	Number of households	Number of persons		
		Total	Male	Female			Total	Male	Female
3476	3800	21451	11063	10388	2587	2820	13978	7380	6598
452	512	2753	1509	1244	910	1026	5176	2772	2404
452	512	2753	1509	1244	910	1026	5176	2772	2404
3	3	15	8	7	47	59	208	129	79
283	255	1334	691	643	547	555	2561	1387	1174
106	109	552	286	266	461	471	2194	1198	996
6	7	40	22	18	37	37	176	91	85
86	88	449	232	217	25	28	57	45	7
5	5	31	15	16	9	9	33	22	11
20	20	126	70	56	69	67	278	144	134
3	3	15	7	8	14	14	81	39	42
154	123	641	328	313	3	3	8	6	2
91	95	526	275	251	289	296	1292	719	573
45	47	243	128	115	282	289	1254	700	554
1	1	3	1	2	195	199	971	476	395
46	48	283	147	136	7	7	38	19	19
61	65	373	199	174	16	16	75	42	33
48	52	284	155	129	16	16	75	42	33
13	13	89	44	45	—	—	—	—	—
253	255	1371	706	665	111	127	565	304	261
149	151	747	374	373	2	2	4	4	—
4	4	17	8	9	—	—	—	—	—
124	124	601	295	306	—	—	—	—	—
104	104	624	332	292	109	125	561	300	261
471	494	2582	1321	1261	475	554	3123	1554	1569
386	403	2035	1041	994	316	348	1992	1009	983
96	103	455	231	224	24	28	155	80	75
126	128	600	294	306	21	17	70	39	31
63	69	437	225	212	93	109	555	264	291
22	22	110	55	55	66	97	576	281	295
8	8	38	19	19	19	23	115	53	62

Table 12:— NUMBER OF HOUSEHOLDS AND NUMBER OF PERSONS, BY SEX, IN OTHER STRUCTURES, IN EACH DISTRICT, SUB-DISTRICT, NAHIYA AND PRINCIPAL TOWNS IN THE 1952 CENSUS OF HOUSING: AUGUST, 1952.

Area	Beduoin tents					Other tents				
	Total	Number of households	Number of persons			Total	Number of households	Number of persons		
			Total	Male	Female			Total	Male	Female
Total	32283	33119	181173	93060	88113	14421	15305	83789	43467	40322
AMMAN DISTRICT	7426	7536	40560	20788	19772	4239	4444	24122	12539	11583
Amman Sub-District	7426	7536	40560	20788	19772	4239	4444	24122	12539	11583
Zarqa Nahiya	1210	1245	6877	3589	3288	1109	1215	6117	3063	3054
'AJLUN DISTRICT	6674	6779	35659	18618	17041	1060	1172	5458	2837	2621
Irbid Sub-District	3465	3516	18779	9693	9086	969	998	5010	2543	2467
Ramtha Nahiya	418	421	2068	1044	1024	28	28	115	65	50
Mafraq Nahiya	1358	1368	7084	3657	3427	20	20	92	49	43
Samar Nahiya	189	189	961	506	455	19	19	86	45	41
'Ajlun Sub-District	805	852	4409	2340	2069	38	121	188	152	36
Deir Abu Sa'id Sub-District	80	80	415	204	211	3	3	15	9	6
Jarash Sub-District	2324	2331	12056	6381	5675	50	50	245	133	112
BALQA DISTRICT	5549	5623	31205	16318	14887	836	866	4411	2493	1918
Salt Sub-District	2666	2701	15363	8161	7202	470	487	2368	1435	933
Shuna Nahiya	500	518	2788	1432	1356	227	238	1235	642	593
Madaba Sub-District	2883	2922	15842	8157	7685	366	379	2043	1058	985
KARAK DISTRICT	3365	3423	18853	9706	9147	109	111	564	346	218
Karak Sub-District	2353	2382	12806	6677	6129	107	109	550	336	214
Tafila Sub-District	1012	1041	6047	3029	3018	2	2	14	10	4
MA'AN DISTRICT	3020	3114	16553	8319	8234	130	322	661	611	50
Ma'an Sub-District	2827	2884	15517	7752	7765	60	65	253	210	43
Shaubak Nahiya	507	511	2528	1230	1298	9	9	19	16	3
Wadi Musa Nahiya	643	645	3552	1838	1714	37	41	102	78	24
Aqaba Sub-District	193	230	1036	567	469	70	257	408	401	7
NABLUS DISTRICT	2122	2191	13110	6648	6462	3788	4012	23817	12025	11792
Nablus Sub-District	1101	1139	6451	3305	3146	2329	2449	14154	7246	6908
Salfit Nahiya	33	34	219	116	103	110	111	752	354	398
Tubas Nahiya	895	925	5129	2645	2484	635	646	3471	1849	1622
Jenin Sub-District	790	810	5185	2606	2579	352	362	2730	1154	1576
Tulkarm Sub-District	231	242	1474	737	737	1107	1201	6933	3625	3308
Qalqiliya Nahiya	106	113	699	345	354	143	151	968	486	482

Table 11:— NUMBER OF STRUCTURES UNDER CONSTRUCTION OR UNOCCUPIED IN EACH DISTRICT, SUB-DISTRICT, NAHIYA AND PRINCIPAL TOWNS IN THE 1952 CENSUS OF HOUSING: AUGUST, 1952— *Con.*

AREA	TOTAL	IN TOWNS	IN VILLAGES
JERUSALEM DISTRICT	1156	94	1062
Jerusalem Sub-District	196	29	167
Ramallah Sub-District	365	14	351
Bethlehem Sub-District	8	6	2
Jericho Sub-District	587	45	542
HEBRON DISTRICT	331	34	297
Hebron Sub-District	331	34	297
PRINCIPAL TOWNS		706	
'AJLUN		9	
AMMAN		197	
AQABA		57	
BETHLEHEM		5	
HEBRON		34	
IRBID		32	
JARASH		3	
JENIN		14	
JERICHO		45	
JERUSALEM		29	
KARAK		37	
MA'AN		184	
MADABA		4	
NABLUS		28	
RAMALLAH		14	
SALT		6	
TAFILA		3	
TULKARM		5	

Table 11 :— NUMBER OF STRUCTURES UNDER CONSTRUCTION OR UNOCCUPIED IN EACH DISTRICT, SUB-DISTRICT, NAHIYA AND PRINCIPAL TOWNS IN THE 1952 CENSUS OF HOUSING : AUGUST, 1952.

Area	Total	In towns	In villages
Total	3726	871	2855
AMMAN DISTRICT	460	288	172
Amman Sub-District	460	288	172
Zarqa Nahiya	83	81	2
'AJLUN DISTRICT	653	116	537
Irbid Sub-District	230	74	156
Ramtha Nahiya	6	4	2
Mafraq Nahiya	—	—	—
Samar Nahiya	13	—	13
'Ajlun Sub-District	244	39	205
Deir Abu Sa'id Sub-District	27	—	27
Jarash Sub-District	152	3	149
BALQA DISTRICT	50	11	39
Salt Sub-District	46	7	39
Shuna Nahiya	14	1	13
Madaba Sub-District	4	4	—
KARAK DISTRICT	190	40	150
Karak Sub-District	137	37	100
Tafila Sub-District	53	3	50
MA'AN DISTRICT	265	241	24
Ma'an Sub-District	208	184	24
Shaubak Nahiya	14	—	14
Wadi Musa Nahiya	—	—	—
Aqaba Sub-District	57	57	—
NABLUS DISTRICT	621	47	574
Nablus Sub-District	411	28	383
Salfit Nahiya	54	—	54
Tubas Nahiya	171	—	171
Jenin Sub-District	189	14	175
Tulkarm Sub-District	21	5	16
Qalqiliya Nahiya	7	—	7

Table 10:— PERMANENT STRUCTURES BY SOURCE OF WATER SUPPLY, TYPE OF TOILET AND LIGHTING IN EACH DISTRICT, SUB-DISTRICT, NAHIYA AND PRINCIPAL TOWNS IN THE 1952 CENSUS OF HOUSING: AUGUST 1952 — *Con.*

Permanent structures						
Source of water supply			Lighting equipment			Other structures
Communal water supply		Other				
From wells or pools	From springs or streams		Electricity	Petrol	Other	
2212	12531	7739	1695	23851	6103	4989
822	1365	1508	588	5819	369	719
859	7733	685	450	11698	584	1686
490	1342	318	574	3956	55	2036
41	2091	5228	83	2378	5095	548
3841	2111	784	43	8147	1021	5501
3841	2111	784	43	8147	1021	5501
970	7689	10088	5940	23764	6196	10491
3	241	27	33	281	2	2
36	647	2069	2660	5629	223	5126
2	443	3	5	414	48	141
41	395	33	407	849	20	587
440	29	315	39	2029	58	82
6	146	737	690	1747	42	862
—	138	14	—	404	9	41
2	553	124	163	964	75	279
35	1102	4991	49	1401	4861	284
165	214	516	578	1669	122	45
—	178	87	1	822	34	4
3	381	45	10	795	179	1
23	12	283	—	863	15	342
110	530	365	540	1647	95	652
25	467	59	350	693	47	698
29	1020	17	27	1663	13	28
2	837	7	—	854	4	229
48	356	396	388	1040	349	988

Table 10:— PERMANENT STRUCTURES BY SOURCE OF WATER SUPPLY, TYPE OF TOILET AND LIGHTING IN EACH DISTRICT, SUB-DISTRICT, NAHIYA AND PRINCIPAL TOWNS IN THE 1952 CENSUS OF HOUSING: AUGUST 1952 — *Con.*

Area	Permanent structures						
	Total	Type of toilet facilities				Source of water supply	
		Flush-type inside the building	Private outside priyy	Communal privy	Other	Piped water inside the structure from a common supply	Private well
JERUSALEM DISTRICT	31649	1409	6047	2126	22067	889	8278
Jerusalem Sub-District	6776	442	2161	502	3671	502	2579
Ramallah Sub-District	12732	396	1946	204	10186	275	3180
Bethlehem Sub-District	4585	451	1438	233	2463	69	2366
Jericho Sub-District	7556	120	502	1187	5747	43	153
HEBRON DISTRICT	9211	492	811	283	7625	535	1940
Hebron Sub-District	9211	492	811	283	7625	535	1940
PRINCIPAL TOWNS	35900	8449	9724	3237	14490	12977	4176
AJLUN	316	7	102	7	200	43	2
AMMAN	8512	3321	3157	573	1461	5583	177
AQABA	467	3	1	3	460	12	7
BETHLEHEM	1276	320	533	193	230	45	762
HEBRON	2126	465	614	47	1000	522	820
IRBID	2479	377	1111	587	404	1410	180
JARASH	413	104	44	2	263	260	1
JENIN	1202	499	91	31	581	495	28
JERICHO	6311	77	460	656	5118	42	141
JERUSALEM	2369	344	1071	406	548	464	1010
KARAK	857	479	264	4	110	592	—
MA'AN	984	1	—	22	961	17	538
MADABA	878	62	484	78	254	503	57
NABLUS	2282	1353	347	211	371	1222	55
RAMALLAH	1090	244	492	98	256	244	295
SALT	1703	95	466	59	1083	616	21
TAFILA	858	—	166	—	692	—	12
TULKARM	1777	698	321	260	498	907	70

Table 10:— PERMANENT STRUCTURES IN SOURCE OF WATER SUPPLY, TYPE OF TOILET AND LIGHTING IN EACH DISTRICT, SUB-DISTRICT, NAHIYA AND PRINCIPAL TOWNS IN THE 1952 CENSUS OF HOUSING: AUGUST 1952 — *Con.*

Permanent structures						
Source of water supply			Lighting equipment			Other structures
Communal water supply		Other	Electricity	Petrol	Other	
From wells or pools	From springs or streams					
12278	45616	24462	7264	113194	11614	52767
584	2313	3104	3597	10734	485	13027
584	2313	3104	3597	10734	485	13027
—	362	779	799	2546	106	2369
1684	7503	4510	753	24035	859	8564
1176	3331	3865	720	15812	406	5001
8	10	759	—	2020	125	489
109	50	840	26	1791	5	1489
12	1015	92	—	1770	24	222
287	2174	234	33	2989	222	932
1	382	296	—	2912	100	100
220	1616	115	—	2322	131	2531
211	5773	613	35	7811	206	6765
62	5684	140	35	6530	107	3463
22	3081	61	5	3148	45	923
149	89	473	—	1281	99	3302
451	3225	721	2	5792	304	3551
447	1359	664	2	3904	247	2524
4	1866	57	—	1888	57	1027
15	1474	76	15	1873	253	3514
13	1031	73	10	1459	205	3038
—	511	—	—	497	14	520
—	120	—	—	120	—	804
2	443	3	5	414	48	476
3280	10686	6915	1124	30951	2383	6856
1926	6568	2668	570	14447	728	4132
558	985	214	—	2830	103	263
453	672	455	1	2082	212	1677
568	2955	1964	165	9011	367	1298
786	1163	2283	389	7493	1288	1426
116	371	646	—	2139	308	276

Table 10:— PERMANENT STRUCTURES BY SOURCE OF WATER SUPPLY, TYPE OF TOILET AND LIGHTING IN EACH DISTRICT, SUB-DISTRICT, NAHIYA AND PRINCIPAL TOWNS IN THE 1952 CENSUS OF HOUSING: AUGUST 1952.

Area	Permanent structures						
	Total	Type of toilet facilities				Source of water supply	
		Flush-type inside the building	Private outside privy	Communal privy	Other	Piped water inside the structure from a common supply	Private well
Total	132072	11701	20896	7974	91501	16868	32848
AMMAN DISTRICT	14816	4060	5277	989	4490	8104	711
Amman Sub-District	14816	4060	5277	989	4490	8104	711
Zarqa Nahiya	3451	625	1109	228	1489	2256	54
'AJLUN DISTRICT	25647	1288	2675	772	20912	1920	10030
Irbid Sub-District	16938	1150	2258	758	12772	1615	6951
Ramtha Nahiya	2145	—	481	9	1655	—	1368
Mafraq Nahiya	1822	714	42	111	955	201	622
Samar Nahiya	1794	—	86	—	1708	—	675
'Ajlun Sub-District	3244	8	249	12	2975	44	505
Deir Abu Sa'id Sub-District	3012	—	96	—	2916	1	2332
Jarash Sub-District	2453	130	72	2	2249	260	242
BALQA DISTRICT	8052	198	1068	2666	4120	1147	308
Salt Sub-District	6672	126	579	2588	3379	644	142
Shuna Nahiya	3198	29	52	2519	598	27	7
Madaba Sub-District	1380	72	489	78	741	503	166
KARAK DISTRICT	6098	518	558	5	5017	593	1108
Karak Sub-District	4153	518	378	5	3252	593	1090
Tafila Sub-District	1945	—	180	—	1765	—	18
MA'AN DISTRICT	2141	4	11	27	2099	29	547
Ma'an Sub-District	1674	1	10	24	1639	17	540
Shaubak Nahiya	511	—	8	—	503	—	—
Wadi Musa Nahiya	120	—	—	—	120	—	—
Aqaba Sub-District	467	3	1	3	460	12	7
NABLUS DISTRICT	34458	3732	4449	1106	25171	3651	9926
Nablus Sub-District	15745	1640	1292	625	12188	1406	3177
Salfit Nahiya	2933	70	474	125	2264	78	1098
Tubas Nahiya	2295	75	68	255	1897	33	682
Jenin Sub-District	9543	1175	796	85	7487	496	3560
Tulkarm Sub-District	9170	917	2361	396	5496	1749	3189
Qalqiliya Nahiya	2447	152	737	34	1524	839	475

Table 9:— DISTRIBUTION OF HOUSEHOLDS IN PERMANENT AND OTHER STRUCTURES IN EACH DISTRICT, SUB-DISTRICT, NAHIYA AND PRINCIPAL TOWNS IN THE 1952 CENSUS OF HOUSING: AUGUST, 1952 — *Con.*

Number of households in other structures 1/							
Total	1	2	3	4	5	6	7 or more
4989	4673	165	33	6	1	—	1
719	655	48	7	—	—	—	1
1686	1634	39	8	1	—	—	—
2036	1953	63	15	4	1	—	—
548	431	15	3	1	—	—	—
5501	5011	422	54	5	3	1	—
5501	5011	422	54	5	3	1	—
10491	9881	420	61	17	2	2	2
2	2	—	—	—	—	—	—
5126	4901	172	29	6	1	1	2
141	127	11	2	—	—	1	—
587	541	40	3	2	1	—	—
82	68	12	2	—	—	—	—
862	842	16	2	—	—	—	—
41	40	1	—	—	—	—	—
279	261	16	2	—	—	—	—
384	280	12	2	1	—	—	—
45	38	5	2	—	—	—	—
4	4	—	—	—	—	—	—
1	1	—	—	—	—	—	—
342	326	14	1	1	—	—	—
652	618	24	8	2	—	—	—
698	685	10	2	1	—	—	—
28	26	1	—	—	—	—	—
229	225	4	—	—	—	—	—
988	896	82	6	4	—	—	—

1/ For structures for which number of households were reported. For 5,158 structures the number of households were not reported (4,958 permanent structures and 200 other structures). Of the 5,158 structures, 3,726 were under construction or abandoned.

Table 9:— DISTRIBUTION OF HOUSEHOLDS IN PERMANENT AND OTHER STRUCTURES IN EACH DISTRICT, SUB-DISTRICT, NAHIYA AND PRINCIPAL TOWNS IN THE 1952 CENSUS OF HOUSING: AUGUST, 1952 — *Con.*

Area	Number of households in permanent structures 1/							
	Total	1	2	3	4	5	6	7 or more
JERUSALEM DISTRICT	31649	20370	5459	2123	933	425	282	440
Jerusalem Sub-District	6776	3650	1250	660	332	180	138	258
Ramallah Sub-District	12732	8493	2202	850	371	145	83	124
Bethlehem Sub-District	4585	2754	1043	397	162	84	52	52
Jericho Sub-District	7556	5473	964	216	68	16	9	6
HEBRON DISTRICT	9211	5911	1625	594	303	155	101	167
Hebron Sub-District	9211	5911	1625	594	303	155	101	167
PRINCIPAL TOWNS	35900	22649	6148	2539	1231	670	406	702
'AJLUN	316	212	59	20	6	6	—	1
AMMAN	8512	5318	1626	681	284	143	62	88
AQABA	467	371	27	4	—	—	1	4
BETHLEHEM	1276	602	317	143	78	46	31	39
HEBRON	2126	800	521	275	168	104	77	137
IRBID	2479	2012	274	73	25	6	4	6
JARASH	413	374	30	2	3	2	—	—
JENIN	1202	796	216	92	34	17	10	6
JERICHO	6311	4630	843	185	57	11	9	6
JERUSALEM	2369	765	441	354	220	145	124	247
KARAK	857	645	121	31	8	3	1	—
MA'AN	984	712	51	7	4	1	—	—
MADABA	878	754	91	23	5	1	—	—
NABLUS	2282	921	528	316	193	116	55	116
RAMALLAH	1090	567	227	120	66	39	19	33
SALT	1703	1102	385	126	47	13	8	10
TAFILA	858	721	106	14	6	1	—	—
TULKARM	1777	1347	285	73	27	16	5	9

Table 9:— DISTRIBUTION OF HOUSEHOLDS IN PERMANENT AND OTHER STRUCTURES IN EACH DISTRICT, SUB-DISTRICT, NAHIYA AND PRINCIPAL TOWNS IN THE 1952 CENSUS OF HOUSING: AUGUST, 1952 — *Con.*

Number of households in other structures 1/							
Total	1	2	3	4	5	6	7 or more
52767	50677	1606	200	31	12	8	33
13027	12593	341	54	9	2	2	3
13027	12593	341	54	9	2	2	3
2369	2244	103	15	2	1	1	1
8564	8378	109	15	2	2	1	10
5001	4919	69	11	1	—	—	—
489	485	4	—	—	—	—	—
1489	1477	10	1	1	—	—	—
222	222	—	—	—	—	—	—
932	886	26	2	1	2	1	10
100	100	—	—	—	—	—	—
2531	2473	14	2	—	—	—	—
6765	6657	99	7	1	—	—	—
3463	3403	56	3	—	—	—	—
923	890	33	—	—	—	—	—
3302	3254	43	4	1	—	—	—
3551	3490	58	3	—	—	—	—
2524	2491	31	2	—	—	—	—
1027	999	27	1	—	—	—	—
3514	3402	77	6	2	4	4	19
3038	2975	62	1	—	—	—	—
520	516	4	—	—	—	—	—
804	798	6	—	—	—	—	—
476	427	15	5	2	4	4	19
6856	6473	335	28	6	—	—	—
4132	3916	187	15	1	—	—	—
263	251	11	1	—	—	—	—
1677	1619	47	1	—	—	—	—
1298	1250	42	4	1	—	—	—
1426	1307	106	9	4	—	—	—
276	259	15	2	—	—	—	—

1/ For structures for which number of households were reported. For 5,158 structures the number of households were not reported (4,958 permanent structures and 200 other structures). Of the 5,158 structures, 3,726 were under construction or abandoned.

Table 9:— DISTRIBUTION OF HOUSEHOLDS IN PERMANENT AND OTHER STRUCTURES IN EACH DISTRICT, SUB-DISTRICT, NAHIYA AND PRINCIPAL TOWNS IN THE 1952 CENSUS OF HOUSING: AUGUST, 1952.

Area	Number of households in permanent structures 1/							
	Total	1	2	3	4	5	6.	7 or more
Total	132072	94213	20255	6919	2801	1240	693	993
AMMAN DISTRICT	14816	10092	2466	897	347	162	69	92
Amman Sub-District	14816	10092	2466	897	347	162	69	92
Zarqa Nahiya	3451	2412	622	168	53	18	5	4
'AJLUN DISTRICT	25647	20419	3170	850	275	94	30	22
Irbid Sub-District	16938	13860	1986	536	167	50	22	13
Ramtha Nahiya	2145	1926	157	46	12	2	2	—
Mafraq Nahiya	1822	1596	195	25	4	2	—	—
Samar Nahiya	1794	1387	258	92	24	13	4	—
'Ajlun Sub-District	3244	2153	569	153	54	30	5	5
Deir Abu Sa'id Sub-District	3012	2347	428	125	42	12	3	3
Jarash Sub-District	2453	2059	187	36	12	2	—	1
BALQA DISTRICT	8052	6879	802	205	62	18	9	11
Salt Sub-District	6672	5667	675	174	57	17	9	11
Shuna Nahiya	3198	3021	149	13	5	1	1	—
Madaba Sub-District	1380	1212	127	31	5	1	--	—
KARAK DISTRICT	6098	4886	699	195	53	15	3	1
Karak Sub-District	4153	3253	497	158	45	14	3	1
Tafila Sub-District	1945	1633	202	37	8	1	—	—
MA'AN DISTRICT	2141	1694	115	14	4	1	2	8
Ma'an Sub-District	1674	1323	88	10	4	1	1	4
Shaubak Nahiya	511	467	24	—	—	—	—	—
Wadi Musa Nahiya	120	111	9	—	—	—	—	—
Aqaba Sub-District	457	371	27	4	—	—	1	4
NABLUS DISTRICT	34458	23962	5919	2041	824	370	197	252
Nablus Sub-District	15745	10841	2529	932	422	202	112	180
Salfit Nahiya	2933	1966	510	195	80	37	24	29
Tubas Nahiya	2295	1739	222	67	26	12	7	17
Jenin Sub-District	9543	6563	1714	579	229	88	40	41
Tulkarm Sub-District	9170	6558	1676	530	173	80	45	31
Qalqiliya Nahiya	2447	1753	458	153	35	10	8	4

Tubas Nahiya	3972	3358	269	68	26	12	7	3	2	1	11
Jenin Sub-District	10841	7813	1756	583	230	88	40	13	10	7	11
Tulkarm Sub-District	10596	7865	1782	539	177	80	45	9	10	5	7
Qalqiliya Nahiya	2723	2012	473	155	35	10	8	—	3	1	—
JERUSALEM DISTRICT	36638	25043	5624	2156	939	426	282	138	80	40	183
Jerusalem Sub-District	7495	4305	1298	667	332	180	138	62	43	24	130
Ramallah Sub-District	14418	10127	2241	858	372	145	83	52	25	10	37
Bethlehem Sub-District	6621	4707	1106	412	166	85	52	23	12	5	12
Jericho Sub-District	8104	5904	979	219	69	16	9	1	—	1	4
HEBRON DISTRICT	14712	10922	2047	648	308	158	102	55	39	20	53
Hebron Sub-District	14712	10922	2047	648	308	158	102	55	39	20	53
PRINCIPAL TOWNS	46391	32530	6568	2600	1248	672	408	212	136	78	278
'AJLUN	318	214	59	20	6	6	—	1	—	—	—
AMMAN	13638	10219	1798	710	290	144	63	34	25	11	20
AQABA	608	498	38	6	—	—	2	—	—	1	3
BETHLEHEM	1863	1143	357	146	80	47	31	19	7	3	10
HEBRON	2208	868	533	277	168	104	77	37	32	20	48
IRBID	3341	2854	290	75	25	6	4	3	1	—	2
JARASH	454	414	31	2	3	2	—	—	—	—	—
JENIN	1481	1057	232	94	34	17	10	3	1	1	1
JERICHO	6695	4910	855	187	58	11	9	1	—	1	4
JERUSALEM	2414	803	446	356	220	145	124	58	40	23	126
KARAK	861	649	121	31	8	3	1	—	—	—	—
MA'AM	985	713	51	7	4	1	—	—	—	—	—
MADABA	1220	1080	105	24	6	1	—	—	—	—	—
NABLUS	2934	1539	552	324	195	116	55	37	18	12	49
RAMALLAH	1788	1252	237	122	67	39	19	13	8	4	8
SALT	1731	1128	386	126	47	13	8	3	2	1	4
TAFILA	1087	946	110	14	6	1	—	—	—	—	—
TULKARM	2765	2243	367	79	31	16	5	3	2	1	3

1/ For structures for which number of households were reported. For 5,158 structures the number of households were not reported (4,958 permanent structures and 200 other structures). Of the 5,158 structures, 3,726 were under construction or abandoned.

Table 8:— DISTRIBUTION OF HOUSEHOLDS BY STRUCTURES IN EACH DISTRICT, SUB-DISTRICT, NAHIYA AND PRINCIPAL TOWNS IN THE 1952 CENSUS OF HOUSING: AUGUST, 1952.

Area	Total structures	Number of households 1/									
		1	2	3	4	5	6	7	8	9	10 or more
Total	184839	144890	21861	7119	2832	1252	701	337	207	110	372
AMMAN DISTRICT	27843	22685	2807	951	356	164	71	37	26	11	21
Amman Sub-District	27843	22685	2807	951	356	164	71	37	26	11	21
Zarqa Nahiya	5820	4656	725	183	55	19	6	3	1	—	1
'AJLUN DISTRICT	34211	28797	3279	865	277	96	31	15	7	3	7
Irbid Sub-District	21939	18779	2055	547	168	50	22	8	2	1	2
Ramtha Nahiya	2634	2411	161	46	12	2	2	—	—	—	—
Mafraq Nahiya	3311	3073	205	26	5	2	—	—	—	—	—
Samar Nahiya	2016	1609	258	92	24	13	4	—	—	—	—
'Ajlun Sub-District	4176	3039	595	155	55	32	6	4	5	2	4
Deir Abu Sa'id Sub-District	3112	2447	428	125	42	12	3	3	—	—	—
Jarash Sub-District	4984	4532	201	38	12	2	—	—	—	—	1
BALQA DISTRICT	14817	13536	901	212	63	18	9	3	2	1	5
Salt Sub-District	10135	9070	731	177	57	17	9	3	2	1	5
Shuna Nahiya	4121	3911	182	13	5	1	1	—	—	—	—
Madaba Sub-District	4682	4466	170	35	6	1	—	—	—	—	—
KARAK DISTRICT	9649	8376	757	198	53	15	3	—	1	—	—
Karak Sub-District	6677	5744	528	160	45	14	3	—	1	—	—
Tafila Sub-District	2972	2632	229	38	8	1	—	—	—	—	—
MA'AN DISTRICT	5655	5096	192	20	6	5	6	6	3	3	15
Ma'an Sub-District	4712	4298	150	11	4	1	1	1	1	—	2
Shaubak Nahiya	1031	983	28	—	—	—	—	—	—	—	—
Wadi Musa Nahiya	924	909	15	—	—	—	—	—	—	—	—
Aqaba Sub-District	943	798	42	9	2	4	5	5	2	3	13
NABLUS DISTRICT	41314	30435	6254	2069	830	370	197	83	49	32	88
Nablus Sub-District	19877	14757	2716	947	423	202	112	61	29	20	70
Salfit Nahiya	3196	2217	521	196	80	37	24	13	4	3	9

Table 7:— DISTRIBUTION OF PERMANENT STRUCTURES BY NUMBER OF ROOMS USED FOR OTHER THAN RESIDENTIAL PURPOSES IN EACH DISTRICT, SUB-DISTRICT, NAHIYA AND PRINCIPAL TOWNS IN THE 1952 CENSUS OF HOUSING: AUGUST, 1952 — *Con.*

Number of rooms used for other than residential purposes						
5 rooms	6 rooms	7 rooms	8 rooms	9 rooms	10 or more rooms	Not reported
44	22	14	14	7	40	1995
18	6	9	8	4	29	506
11	5	1	2	2	4	624
13	8	4	4	1	5	210
2	3	—	—	—	2	665
12	5	2	1	2	7	396
12	5	2	1	2	7	396
114	62	40	23	21	99	2078
1	1	—	—	—	—	13
37	24	18	8	10	43	370
—	—	—	—	—	—	62
11	4	2	2	—	2	101
10	4	2	1	2	7	52
8	1	1	—	—	—	58
1	1	—	—	—	1	7
2	2	—	—	—	1	59
2	3	—	—	—	2	429
17	5	7	7	4	28	146
3	1	—	—	—	—	51
1	1	—	—	—	—	204
2	1	—	—	—	—	50
4	6	4	—	1	2	143
3	2	—	1	2	3	47
11	4	4	2	2	10	15
—	—	—	—	—	—	19
1	2	2	2	—	—	252

Table 7:— DISTRIBUTION OF PERMANENT STRUCTURES BY NUMBER OF ROOMS USED FOR OTHER THAN RESIDENTIAL PURPOSES IN EACH DISTRICT, SUB-DISTRICT, NAHIYA AND PRINCIPAL TOWNS IN THE 1952 CENSUS OF HOUSING: AUGUST, 1952 — *Con.*

Area	Total number of permanent structures	Number of rooms used for other than residential purposes				
		None	1 room	2 rooms	3 rooms	4 rooms
JERUSALEM DISTRICT	31649	27704	1183	384	148	94
Jerusalem Sub-District	6776	5899	148	87	34	28
Ramallah Sub-District	12732	11046	790	180	44	23
Bethlehem Sub-District	4585	3927	208	103	64	38
Jericho Sub-District	7556	6832	37	14	6	5
HEBRON DISTRICT	9211	7954	584	160	70	18
Hebron Sub-District	9211	7954	584	160	70	18
PRINCIPAL TOWNS	35900	30683	1512	684	378	206
'AJLUN	316	251	31	10	5	4
AMMAN	8512	7371	276	164	126	65
AQABA	467	367	33	4	1	—
BETHLEHEM	1276	945	89	64	33	23
HEBRON	2126	1820	116	61	37	14
IRBID	2479	2258	101	34	7	11
JARASH	413	328	43	20	9	3
JENIN	1202	1072	39	12	10	5
JERICHO	6311	5835	25	9	5	1
JERUSALEM	2369	1947	94	60	29	25
KARAK	857	706	62	17	13	4
MA'AN	984	713	36	15	6	8
MADABA	878	739	58	13	11	4
NABLUS	2282	1904	107	65	36	10
RAMALLAH	1030	938	62	18	6	8
SALT	1703	1261	259	87	32	16
TAFILA	858	804	27	6	2	—
TULKARM	1777	1424	54	25	10	5

Table 7:— DISTRIBUTION OF PERMANENT STRUCTURES BY NUMBER OF ROOMS USED FOR OTHER THAN RESIDENTIAL PURPOSES IN EACH DISTRICT, SUB-DISTRICT, NAHIYA AND PRINCIPAL TOWNS IN THE 1952 CENSUS OF HOUSING: AUGUST, 1952 — *Con.*

Number of rooms used for other than residential purposes						
5 rooms	6 rooms	7 rooms	8 rooms	9 rooms	10 or more rooms	Not reported
197	95	56	32	25	122	6102
53	29	20	9	10	48	723
53	29	20	9	10	48	723
1	—	1	—	—	—	158
31	15	5	2	2	5	823
25	12	5	2	—	4	370
2	1	1	—	—	—	13
2	3	—	—	—	—	39
—	—	—	—	—	—	27
5	1	—	—	1	—	248
—	1	—	—	1	—	55
1	1	—	—	—	1	150
25	9	5	3	2	11	266
23	8	5	3	2	11	127
3	1	—	—	—	—	61
2	1	—	—	—	—	139
11	1	2	—	1	3	302
11	1	2	—	1	3	233
—	—	—	—	—	—	69
1	1	—	—	—	—	318
1	1	—	—	—	—	256
—	—	—	—	—	—	23
—	—	—	—	—	—	4
—	—	—	—	—	—	62
20	13	8	3	1	8	1279
14	7	6	1	1	6	662
1	1	2	—	—	1	85
1	—	—	—	—	3	195
2	4	—	—	—	2	312
4	2	2	2	—	—	305
2	—	—	—	—	—	18

Table 7:— DISTRIBUTION OF PERMANENT STRUCTURES BY NUMBER OF ROOMS USED FOR OTHER THAN RESIDENTIAL PURPOSES IN EACH DISTRICT, SUB-DISTRICT, NAHIYA AND PRINCIPAL TOWNS IN THE 1952 CENSUS OF HOUSING: AUGUST, 1952.

Area	Total number of permanent structures	Number of rooms used for other than residential purposes				
		None	1 room	2 rooms	3 rooms	4 rooms
Total	132072	110210	10474	3221	1078	460
AMMAN DISTRICT	14816	12140	989	445	240	110
Amman Sub-District	14816	12140	989	445	240	110
Zarqa Nahiya	3451	3046	191	35	13	6
'AJLUN DISTRICT	25647	20116	3279	1043	238	88
Irbid Sub-District	16938	13544	2025	733	158	60
Ramtha Nahiya	2145	1850	199	63	11	5
Mafraq Nahiya	1822	1616	131	20	8	3
Samar Nahiya	1794	1524	202	33	5	3
'Ajlun Sub-District	3244	2373	449	116	38	13
Deir Abu Sa'id Sub-District	3012	2546	293	90	17	9
Jarash Sub-District	2453	1653	512	104	25	6
BALQA DISTRICT	8052	6442	874	250	118	47
Salt Sub-District	6672	5409	730	211	100	43
Shuna Nahiya	3198	2996	87	28	18	4
Madaba Sub-District	1380	1033	144	39	18	4
KARAK DISTRICT	6098	4776	750	182	56	14
Karak Sub-District	4153	3036	641	159	52	14
Tafila Sub-District	1945	1740	109	23	4	—
MA'AN DISTRICT	2141	1532	193	63	20	13
Ma'an Sub-District	1674	1165	160	59	19	13
Shaubak Nahiya	511	313	114	43	13	5
Wadi Musa Nahiya	120	112	4	—	—	—
Aqaba Sub-District	467	367	33	4	1	—
NABLUS DISTRICT	34458	29546	2622	694	188	76
Nablus Sub-District	15745	13041	1533	340	99	35
Salfit Nahiya	2933	2527	257	47	9	3
Tubas Nahiya	2295	1762	265	49	10	10
Jenin Sub-District	9543	8849	285	59	18	12
Tulkarm Sub-District	9170	7656	804	295	71	29
Qalqiliya Nahiya	2447	1878	380	134	26	9

Table 6:— DISTRIBUTION OF PERMANENT STRUCTURES BY NUMBER OF ROOMS IN EACH DISTRICT, SUB-DISTRICT, NAHIYA AND PRINCIPAL TOWNS IN THE 1952 CENSUS OF HOUSING: AUGUST, 1952 — *Con.*

Total number of rooms in permanent structures							Other structures
5 rooms	6 rooms	7 rooms	8 rooms	9 rooms	10 or more rooms	Not reported	
1166	805	605	406	275	1277	583	4989
450	348	272	185	137	672	136	719
328	216	167	95	67	276	215	1686
258	190	132	108	66	288	25	2036
130	51	34	18	5	41	207	548
335	225	144	134	83	318	99	5501
335	225	144	134	83	318	99	5501
2462	1655	1137	830	549	2541	881	10491
11	11	6	2	2	5	1	2
665	457	294	193	143	586	243	5126
19	2	4	—	1	1	8	141
110	80	71	55	36	195	5	587
228	167	123	115	71	302	25	82
131	91	38	20	8	22	58	862
37	12	4	4	2	2	3	41
70	43	23	23	7	48	18	279
103	39	30	17	5	32	162	384
262	222	197	148	102	607	34	45
60	33	12	9	3	17	11	4
137	72	55	25	8	16	21	1
14	21	4	6	—	1	13	342
287	188	132	120	88	411	46	652
78	78	63	34	36	163	39	698
97	69	43	33	24	68	9	28
23	5	2	1	—	1	9	229
130	65	36	25	13	64	176	988

Table 6:— DISTRIBUTION OF PERMANENT STRUCTURES BY NUMBER OF ROOMS IN EACH DISTRICT, SUB-DISTRICT, NAHIYA AND PRINCIPAL TOWNS IN THE 1952 CENSUS OF HOUSING: AUGUST, 1952 — *Con.*

Area	Total structures	Total number of rooms in permanent structures				
		Total permanent structures	1 room	2 rooms	3 rooms	4 rooms
JERUSALEM DISTRICT	36638	31649	13746	7390	3450	1946
Jerusalem Sub-District	7495	6776	1707	1382	825	662
Ramallah Sub-District	14418	12732	6869	2759	1168	572
Bethlehem Sub-District	6621	4585	1400	1032	656	430
Jericho Sub-District	8104	7556	3770	2217	801	282
HEBRON DISTRICT	14712	9211	4587	1880	888	518
Hebron Sub-District	14712	9211	4587	1880	888	518
PRINCIPAL TOWNS	46391	35900	9373	7492	5438	3542
'AJLUN	318	316	134	72	38	34
AMMAN	13638	8512	1411	1931	1574	1015
AQABA	608	467	99	168	125	40
BETHLEHEM	1863	1276	262	180	133	149
HEBRON	2208	2126	203	289	323	280
IRBID	3341	2479	669	611	557	274
JARASH	454	413	60	98	119	72
JENIN	1481	1202	359	337	164	110
JERICHO	6695	6311	3288	1802	606	227
JERUSALEM	2414	2369	115	178	226	278
KARAK	861	857	192	212	197	111
MA'AN	985	984	48	109	278	215
MADABA	1220	878	359	237	149	74
NABLUS	2934	2282	195	258	289	268
RAMALLAH	1788	1090	314	113	105	67
SALT	1731	1703	631	368	223	138
TAFILA	1087	858	569	138	68	42
TULKARM	2765	1777	465	391	264	148

Table 6:— DISTRIBUTION OF PERMANENT STRUCTURES BY NUMBER OF ROOMS IN EACH DISTRICT, SUB-DISTRICT, NAHIYA AND PRINCIPAL TOWNS IN THE 1952 CENSUS OF HOUSING: AUGUST, 1952 — *Con.*

Total number of rooms in permanent structures							Other structures
5 rooms	6 rooms	7 rooms	8 rooms	9 rooms	10 or more rooms	Not reported	
4567	2770	1727	1177	740	3026	3057	52767
923	588	345	231	158	612	476	13027
923	588	345	231	158	612	476	13027
167	85	38	27	10	15	103	2369
620	323	142	64	27	50	648	8564
469	247	111	46	19	41	470	5001
32	15	6	4	1	—	27	489
71	24	11	2	1	1	86	1489
45	16	8	4	2	1	19	222
56	35	17	9	4	6	88	932
45	24	9	4	2	1	51	100
50	17	5	5	2	2	39	2531
135	96	52	43	24	74	192	6765
120	74	48	36	24	73	146	3463
9	3	—	2	—	2	80	923
15	22	4	7	—	1	46	3302
114	54	20	11	4	21	220	3551
90	49	17	10	4	20	153	2524
24	5	3	1	—	1	67	1027
166	78	60	26	10	19	42	3514
147	76	56	26	9	18	34	3038
2	—	—	—	—	—	3	520
7	4	—	—	—	—	—	804
19	2	4	—	1	1	8	476
1108	601	359	262	159	655	797	6856
504	300	195	153	110	471	402	4132
69	38	21	12	12	23	72	263
32	11	9	6	2	18	93	1677
304	161	95	61	26	99	181	1298
300	140	69	48	23	85	214	1426
40	13	3	7	2	—	12	276

Table 6:— DISTRIBUTION OF PERMANENT STRUCTURES BY NUMBER OF ROOMS IN EACH DISTRICT, SUB-DISTRICT, NAHIYA AND PRINCIPAL TOWNS IN THE 1952 CENSUS OF HOUSING: AUGUST, 1952.

Area	Total structures	Total number of rooms in permanent structures				
		Total permanent structures	1 room	2 rooms	3 rooms	4 rooms
Total	184839	132072	56131	33198	17035	8644
AMMAN DISTRICT	27843	14816	3016	3410	3213	1844
Amman Sub-District	27843	14816	3016	3410	3213	1844
Zarqa Nahiya	5820	3451	557	837	1058	554
'AJLUN DISTRICT	34211	25647	10813	7700	3711	1549
Irbid Sub-District	21939	16938	6548	5095	2750	1142
Ramtha Nahiya	2634	2145	1006	685	254	115
Mafraq Nahiya	3311	1822	572	424	462	168
Samar Nahiya	2016	1794	702	637	252	108
'Ajlun Sub-District	4176	3244	1584	932	359	154
Deir Abu Sa'id Sub-District	3112	3012	1334	1056	347	139
Jarash Sub-District	4984	2453	1347	617	255	114
BALQA DISTRICT	14817	8052	4864	1600	666	306
Salt Sub-District	10135	6672	4150	1285	493	323
Shuna Nahiya	4121	3198	2338	603	129	32
Madaba Sub-District	4682	1380	714	315	173	83
KARAK DISTRICT	9649	6098	3703	1155	554	242
Karak Sub-District	6677	4153	2188	951	473	198
Tafila Sub-District	6972	1945	1515	204	81	44
MA'AN DISTRICT	5655	2141	557	431	472	280
Ma'an Sub-District	4712	1674	458	263	347	240
Shaubak Nahiya	1031	511	359	114	29	4
Wadi Musa Nahiya	924	120	37	24	32	16
Aqaba Sub-District	943	467	99	168	125	40
NABLUS DISTRICT	41314	34458	14845	9632	4081	1959
Nablus Sub-District	19877	15745	7649	3830	1399	732
Salfit Nahiya	3196	2933	1460	800	293	133
Tubas Nahiya	3972	2295	1409	520	138	57
Jenin Sub-District	10841	9543	3546	2971	1409	690
Tulkarm Sub-District	10596	9170	3650	2831	1273	537
Qalqiliya Nahiya	2723	2447	1086	820	338	126

Tubas Nahiya	3972	2295	1344	183	105	360	303	1677
Jenin Sub-District	10844	9543	6658	630	986	400	869	1298
Tulkarm Sub-District	10596	9170	6276	598	1320	234	742	1426
Qalqiliya Nahiya	2723	2447	1784	122	374	76	91	276
JERUSALEM DISTRICT	36638	31649	14741	2631	3749	2973	7555	4989
Jerusalem Sub-District	7495	6776	3491	665	1347	580	693	719
Ramallah Sub-District	14418	12732	7801	1275	1325	1034	1297	1686
Bethlehem Sub-District	6621	4585	2403	590	756	412	424	2036
Jericho Sub-District	8104	7556	1046	101	321	947	5144	548
HEBRON DISTRICT	14712	9211	5974	777	945	336	1179	5501
Hebron Sub-District	14712	9211	5974	777	945	336	1179	5501
PRINCIPAL TOWNS	46391	35900	12347	4795	9214	2171	7373	10491
'AJLUN	318	316	156	41	64	4	51	2
AMMAN	13638	8512	2997	1588	3164	401	362	5126
AQABA	608	467	152	4	236	12	63	141
BETHLEHEM	1863	1276	265	266	382	252	111	587
HEBRON	2208	2126	875	471	335	50	395	82
IRBID	3341	2479	1136	203	1019	68	53	862
JARASH	454	413	207	13	166	12	15	41
JENIN	1481	1202	740	164	227	27	44	279
JERICHO	6695	6311	455	100	260	579	4917	384
JERUSALEM	2414	2369	358	400	1024	335	252	45
KARAK	861	857	398	76	288	24	71	4
MA'AN	985	984	473	16	211	66	218	1
MADABA	1220	878	440	83	277	47	31	342
NABLUS	2934	2282	810	639	432	51	350	652
RAMALLAH	1788	1090	393	276	251	111	59	698
SALT	1731	1703	989	587	284	39	104	28
TAFILA	1087	858	637	17	134	34	36	229
TULKARM	2765	1777	866	151	460	59	241	988

Table 5:— TYPE OF OCCUPANCY FOR PERMANENT AND OTHER STRUCTURES IN EACH DISTRICT, SUB-DISTRICT, NAHIYA AND PRINCIPAL TOWNS IN THE 1952 CENSUS OF HOUSING : AUGUST, 1952.

Area	Total structures	Permanent structures							Other structures
		Total	Tenure and occupancy						
			Inhabited by the owner	Partly inhabited by the owner & partly rented	Rented	Rent-free	All other and not reported		
Total	184839	132072	80353	9563	18906	7057	16193		52767
AMMAN DISTRICT	27843	14816	5667	2010	5534	887	718		13027
Amman Sub-District	27843	14816	5667	2010	5534	887	718		13027
Zarqa Nahiya	5820	3451	1003	325	1805	129	189		2369
'AJLUN DISTRICT	34211	25647	18150	1039	3283	905	2270		8564
Irbid Sub-District	21939	16938	11843	774	2764	707	850		5001
Ramtha Nahiya	2634	2145	1791	50	185	68	51		489
Mafraq Nahiya	3311	1822	982	63	649	59	69		1489
Samar Nahiya	2016	1794	1374	107	75	29	209		222
'Ajlun Sub-District	4176	3244	2177	131	166	49	721		932
Deir Abu Sa'id Sub-District	3112	3012	2208	81	124	81	518		100
Jarash Sub-District	4984	2453	1922	53	229	68	181		2531
BALQA DISTRICT	14817	8052	6057	443	836	407	309		6765
Salt Sub-District	10135	6672	5269	357	479	315	252		3463
Shuna Nahiya	4121	3198	2885	27	88	177	21		923
Madaba Sub-District	4682	1380	788	86	357	92	57		3302
KARAK DISTRICT	9649	6098	4432	224	747	154	541		3551
Karak Sub-District	6677	4153	2894	203	557	99	400		2524
Tafila Sub-District	2972	1945	1538	21	190	55	141		1027
MA'AN DISTRICT	5655	2141	1208	26	486	105	316		3514
Ma'an Sub-District	4712	1674	1056	22	250	93	253		3038
Shaubak Nahiya	1031	511	476	5	11	4	15		520
Wadi Musa Nahiya	924	120	97	1	14	5	3		804
Aqaba Sub-District	943	467	152	4	236	12	63		476
NABLUS DISTRICT	44314	34458	24124	2413	3326	1290	3305		6856
Nablus Sub-District	19877	15745	11190	1185	1020	656	1694		4132
Salfit Nahiya	3196	2933	2168	124	126	133	382		263

Tubas Nahiya	3972	2295	2141	83	8	1	62	1762	533	1677
Jenin Sub-District	10841	9543	8884	557	21	2	79	8849	694	1298
Tulkarm Sub-District	10596	9170	8231	702	17	—	220	7656	1414	1426
Qalqiliya Nahiya	2723	2447	2361	74	1	—	11	1878	569	276
JERUSALEM DISTRICT	36638	31649	24707	5564	719	75	584	27704	3945	4989
Jerusalem Sub-District	7495	6776	4242	2070	320	38	106	5899	877	719
Ramallah Sub-District	14418	12732	10530	1937	95	5	165	11046	1686	1686
Bethlehem Sub-District	6621	4585	2492	1464	299	32	298	3927	658	2036
Jericho Sub-District	8104	7556	7443	93	5	—	15	6832	724	548
HEBRON DISTRICT	14712	9211	7262	1561	329	35	24	7954	1257	5501
Hebron Sub-District	14712	9211	7262	1561	329	35	24	7954	1257	5501
PRINCIPAL TOWNS	46391	35900	26630	6826	1590	198	656	30683	5217	10491
'AJLUN	318	316	275	36	1	—	4	251	65	2
AMMAN	13638	8512	6700	1409	249	66	88	7371	1141	5126
AQABA	608	467	460	7	—	—	—	367	100	141
BETHLEHEM	1863	1276	335	532	205	29	175	945	331	587
HEBRON	2208	2126	807	974	299	35	11	1820	306	82
IRBID	3341	2479	2291	162	5	—	21	2258	221	862
JARASH	454	413	338	74	1	—	—	328	85	41
JENIN	1481	1202	1024	139	13	1	25	1072	130	279
JERICHO	6695	6311	6233	75	3	—	—	5835	476	384
JERUSALEM	2414	2369	878	1155	287	37	12	1947	422	45
KARAK	861	857	735	106	8	2	6	706	151	4
MA'AN	985	984	866	114	—	—	4	713	271	1
MADABA	1220	878	775	89	3	—	11	739	139	342
NABLUS	2934	2282	858	970	378	17	59	1904	378	652
RAMALLAH	1788	1090	645	382	55	3	5	938	152	698
SALT	1731	1703	1215	401	73	8	6	1261	442	28
TAFILA	1087	858	799	21	1	—	37	804	54	229
TULKARM	2765	1777	1396	180	9	—	192	1424	353	988

Table 4:— NUMBER OF STOREYS AND USE OF PERMANENT STRUCTURES IN EACH DISTRICT, SUB-DISTRICT, NAHIYA AND PRINCIPAL TOWNS IN THE 1952 CENSUS OF HOUSING: AUGUST, 1952

Area	Total structures	Permanent structures								Other structures
		Total	Number of stories					Use of structure		
			1	2	3	4 or more	Not reported	Solely for residential purposes	For residential & other use	
Total	184839	132072	113443	14457	1871	208	2093	110210	21862	52767
AMMAN DISTRICT	27843	14816	12769	1594	252	66	135	12140	2676	13027
Amman Sub-District	27843	14816	12769	1594	252	66	135	12140	2676	13027
Zarqa Nahiya	5820	3451	3365	78	—	—	8	3046	405	2369
'AJLUN DISTRICT	34211	25647	24765	615	10	--	257	20116	5531	8564
Irbid Sub-District	21939	16938	16392	348	6	—	192	13544	3394	5001
Ramtha Nahiya	2634	2145	2070	12	—	—	63	1850	295	489
Mafraq Nahiya	3311	1822	1733	15	—	—	74	1616	206	1489
Samar Nahiya	2016	1794	1786	6	1	—	1	1524	270	222
'Ajlun Sub-District	4176	3244	3136	79	3	—	26	2373	871	932
Deir Abu Sa'id Sub-District	3112	3012	2924	75	—	—	13	2546	466	100
Jarash Sub-District	4984	2453	2313	113	1	—	26	1653	800	2531
BALQA DISTRICT	14817	8052	7224	607	78	9	134	6442	1610	6765
Salt Sub-District	10135	6672	5992	508	75	9	88	5409	1263	3463
Shuna Nahiya	4121	3198	3128	41	—	—	29	2996	220	923
Madaba Sub-District	4682	1380	1232	99	3	—	46	1033	347	3302
KARAK DISTRICT	9649	6098	5575	172	10	2	339	4776	1322	3551
Karak Sub-District	6677	4153	3706	145	9	2	291	3036	1117	2524
Tafila Sub-District	2972	1945	1869	27	1	—	48	1740	205	1027
MA'AN DISTRICT	5655	2141	1997	127	2	—	15	1532	609	3514
Ma'an Sub-District	4712	1674	1537	120	2	—	15	1165	509	3038
Shaubak Nahiya	1031	511	507	3	1	—	—	313	198	520
Wadi Musa Nahiya	924	120	109	1	—	—	10	112	8	804
Aqaba Sub-District	943	467	460	7	—	—	—	367	100	476
NABLUS DISTRICT	41314	34458	29144	4217	471	21	605	29546	4912	6856
Nablus Sub-District	19877	15745	12029	2958	433	19	306	13041	2704	4132
Salfit Nahiya	3196	2933	2470	438	8	—	17	2527	406	263

Tubas Nahiya	3972	895	635	126	21	509	4	1	1384	397
Jenin Sub-District	10841	790	352	63	93	64	10	46	7237	2186
Tulkarm Sub-District	10596	231	1107	22	66	85	189	55	6383	2458
Qalqiliya Nahiya	2723	106	143	8	19	45	157	11	1726	508
JERUSALEM DISTRICT	36638	1893	2533	339	224	7526	119	184	5228	18592
Jerusalem Sub-District	7495	311	235	118	55	30	55	95	346	6250
Ramallah Sub-District	14418	232	1340	55	59	51	26	22	4208	8425
Bethlehem Sub-District	6621	1180	628	165	63	8	16	34	653	3874
Jericho Sub-District	8104	170	330	1	47	7437	22	33	21	43
HEBRON DISTRICT	14712	2234	1726	1526	15	137	—	23	4960	4091
Hebron Sub-District	14712	2234	1726	1526	15	137	—	23	4960	4091
PRINCIPAL TOWNS	46391	1924	6597	625	1345	9075	2410	841	9781	13793
'AJLUN	318	—	1	1	—	1	—	6	279	30
AMMAN	13638	1093	2878	325	830	1178	2129	646	2693	1866
AQABA	608	14	21	—	106	141	21	—	304	1
BETHLEHEM	1863	22	501	54	10	1	2	10	225	1038
HEBRON	2208	28	29	15	10	1	—	8	158	1959
IRBID	3341	50	699	2	111	260	64	18	725	1412
JARASH	454	17	8	15	1	144	1	3	244	21
JENIN	1481	117	96	22	44	34	8	42	674	444
JERICHO	6695	59	294	1	30	6245	14	15	6	31
JERUSALEM	2414	5	7	15	18	9	40	37	29	2254
KARAK	861	—	2	2	—	—	1	—	732	124
MA'AM	985	1	—	—	—	935	24	4	1	20
MADABA	1220	227	96	16	3	45	57	5	524	247
NABLUS	2934	9	390	130	123	31	14	5	237	1995
RAMALLAH	1788	17	660	—	21	10	6	6	275	793
SALT	1731	10	—	15	3	—	2	—	984	717
TAFILA	1087	219	2	8	—	28	—	—	798	32
TULKARM	2765	36	913	4	35	12	27	36	893	809

Table 3:— TYPE OF CONSTRUCTION OF STRUCTURES IN EACH DISTRICT, SUB-DISTRICT, NAHIYA AND PRINCIPAL TOWNS IN THE 1952 CENSUS OF HOUSING: AUGUST, 1952.

Area	Total structures	Type of construction of structures								
		Bedouin tents	Other tents	Cave	Wood	Mud	Cement block	Concrete	Undressed stones	Dressed stones
Total	184839	32283	14421	3476	2587	22633	2790	1057	63714	41878
AMMAN DISTRICT	27843	7426	4239	452	910	4996	2246	680	4512	2382
Amman Sub-District	27843	7426	4239	452	910	4996	2246	680	4512	2382
Zarqa Nahiya	5820	1210	1109	3	47	3117	105	24	96	109
'AJLUN DISTRICT	34211	6674	1060	283	547	4151	77	38	19072	2309
Irbid Sub-District	21939	3465	969	106	461	3587	75	26	11191	2059
Ramtha Nahiya	2634	418	28	6	37	20	1	—	2085	39
Mafraq Nahiya	3311	1358	20	86	25	1079	5	3	661	74
Samar Nahiya	2016	189	19	5	9	117	—	—	1644	33
'Ajlun Sub-District	4176	805	38	20	69	213	—	9	2893	129
Deir Abu Sa'id Sub-District	3112	80	3	3	14	76	—	—	2917	19
Jarash Sub-District	4984	2324	50	154	3	275	2	3	2071	102
BALQA DISTRICT	14817	5549	836	91	289	3626	73	11	3240	1102
Salt Sub-District	10135	2666	470	45	282	3579	14	6	2267	806
Shuna Nahiya	4121	500	227	1	195	3153	11	5	13	16
Madaba Sub-District	4682	2883	366	46	7	47	59	5	973	296
KARAK DISTRICT	9649	3365	109	61	16	155	1	4	5754	184
Karak Sub-District	6677	2353	107	48	16	124	1	4	3876	148
Tafila Sub-District	2972	1012	2	13	—	31	—	—	1878	36
MA'AN DISTRICT	5655	3020	130	253	111	1091	52	4	960	34
Ma'an Sub-District	4712	2827	60	149	2	950	31	4	656	33
Shaubak Nahiya	1031	507	9	4	—	1	—	—	509	1
Wadi Musa Nahiya	924	643	37	124	—	—	—	—	118	2
Aqaba Sub-District	943	193	70	104	109	141	21	—	304	1
NABLUS DISTRICT	41314	2122	3788	471	475	951	222	113	19988	13184
Nablus Sub-District	19877	1101	2329	386	316	802	23	12	6368	8540
Salfit Nahiya	3196	33	110	96	24	40	—	—	1932	961

Table 2:— NUMBER OF PERMANENT AND OTHER STRUCTURES, AND NUMBER OF HOUSEHOLDS IN EACH DISTRICT, SUB-DISTRICT, NAHIYA AND PRINCIPAL TOWNS IN THE 1952 CENSUS OF HOUSING: AUGUST 1952 — *Con.*

Area	Total structures		Permanent structures		Other structures	
	Structures	Households 1/	Structures	Households 1/	Structures	Households 1/
JERUSALEM DISTRICT	36638	55667	31649	50524	4989	5143
Jerusalem Sub-District	7495	15628	6776	14844	719	784
Ramallah Sub-District	14418	21034	12732	19294	1686	1740
Bethlehem Sub-District	6621	10015	4585	7870	2036	2145
Jericho Sub-District	8104	8990	7556	8516	548	474
HEBRON DISTRICT	14712	21150	9211	15092	5501	6058
Hebron Sub-District	14712	21150	9211	15092	5501	6058
PRINCIPAL TOWNS	46391	71782	35900	60773	10491	11009
'AJLUN	318	453	316	451	2	2
AMMAN	13638	19000	8512	13618	5126	5382
AQABA	608	646	407	485	141	161
BETHLEHEM	1863	3388	1276	2745	587	643
HEBRON	2208	5740	2126	5642	82	98
IRBID	3341	3862	2479	2982	862	880
JARASH	454	504	413	462	41	42
JENIN	1481	2145	1202	1846	279	299
JERICHO	6695	7583	6311	7269	384	314
JERUSALEM	2414	8182	2369	8128	45	54
KARAK	861	1037	857	1033	4	4
MA'AN	985	857	984	856	1	1
MADABA	1220	1391	878	1030	342	361
NABLUS	2934	6468	2282	5770	652	698
RAMALLAH	1788	2984	1090	2269	698	715
SALT	1731	2754	1703	2726	28	28
TAFILA	1087	1237	858	1004	229	233
TULKARM	2765	3551	1777	2457	988	1094

1/ For structures for which number of households were reported. For 5,158 structures the number of households were not reported (4,958 permanent structures and 200 other structures). Of the 5,158 structures, 3,726 were under construction or abandoned.

Table 2:— NUMBER OF PERMANENT AND OTHER STRUCTURES, AND NUMBER OF HOUSEHOLDS IN EACH DISTRICT, SUB-DISTRICT, NAHIYA AND PRINCIPAL TOWNS IN THE 1952 CENSUS OF HOUSING: AUGUST 1952.

Area	Total structures		Permanent structures		Other structures	
	Structures	Households 1/	Structures	Households 1/	Structures	Households 1/
Total	184839	242977	132072	187933	52767	55044
AMMAN DISTRICT	27843	34658	14816	21140	13027	13518
Amman Sub-District	27843	34658	14816	21140	13027	13518
Zarqa Nahiya	5820	7045	3451	4523	2369	2522
'AJLUN DISTRICT	34211	39994	25647	31233	8564	8761
Irbid Sub-District	21939	25685	16938	20591	5001	5094
Ramtha Nahiya	2634	2941	2145	2448	489	493
Mafraq Nahiya	3311	3591	1822	2087	1489	1504
Samar Nahiya	2016	2586	1794	2364	222	222
'Ajlun Sub-District	4176	5248	3244	4188	932	1060
Deir Abu Sa'id Sub-District	3112	3945	3012	3845	100	100
Jarash Sub-District	4984	5116	2453	2609	2531	2507
BALQA DISTRICT	14817	16560	8052	9680	6765	6880
Salt Sub-District	10135	11620	6672	8096	3463	3524
Shuna Nahiya	4121	4345	3198	3389	923	956
Madaba Sub-District	4682	4940	1380	1584	3302	3356
KARAK DISTRICT	9649	10797	6098	7182	3551	3615
Karak Sub-District	6677	7556	4153	4997	2524	2559
Tafila Sub-District	2972	3241	1945	2185	1027	1056
MA'AN DISTRICT	5655	5899	2141	2081	3514	3818
Ma'an Sub-District	4712	4698	1674	1596	3038	3102
Shaubak Nahiya	1031	1039	511	515	520	524
Wadi Musa Nahiya	924	939	120	129	804	810
Aqaba Sub-District	943	1201	467	485	476	716
NABLUS DISTRICT	41314	58252	34458	51001	6856	7251
Nablus Sub-District	19877	28183	15745	23844	4132	4339
Salfit Nahiya	3196	4761	2933	4485	263	276
Tubas Nahiya	3972	4522	2295	2806	1677	1716
Jenin Sub-District	10841	15054	9543	13704	1298	1350
Tulkarm Sub-District	10596	15015	9170	13453	1426	1562
Qalqiliya Nahiya	2723	3989	2447	3694	276	295

Table 1:— TOTAL NUMBER OF STRUCTURES, TOTAL NUMBER OF PERSONS BY SEX AND TOWN-VILLAGE CLASSIFICATION, IN EACH DISTRICT, SUB-DISTRICT, NAHIYA AND PRINCIPAL TOWNS IN THE 1952 CENSUS OF HOUSING : AUGUST, 1952 — *Con.*

Area	Total number of structures	Number of persons				
		Total	Male	Female	In towns	In villages
JERUSALEM DISTRICT	36638	301402	150436	150966	147655	153747
Jerusalem Sub-District	7495	85550	43201	42349	46713	38837
Ramallah Sub-District	14418	110076	54423	55653	26225	83851
Bethlehem Sub-District	6621	56677	28253	28424	33124	23553
Jericho Sub-District	8104	49099	24559	24540	41593	7506
HEBRON DISTRICT	14712	125651	63427	62224	35983	89668
Hebron Sub-District	14712	125651	63427	62224	35983	89668
PRINCIPAL TOWNS	46391	419710	213257	206453		
AJLUN	318	2518	1271	1247		
AMMAN	13638	108304	56322	51982		
AQABA	608	2835	1602	1233		
BETHLEHEM	1863	19155	9529	9626		
HEBRON	2208	35983	18387	17596		
IRBID	3341	23157	11813	11344		
JARASH	454	2614	1361	1253		
JENIN	1481	12663	6376	6287		
JERICHO	6695	41593	20727	20866		
JERUSALEM	2414	46713	23569	23144		
KARAK	861	5539	2789	2750		
MA'AN	985	4509	2269	2240		
MADABA	1220	8545	4302	4243		
NABLUS	2934	42499	21395	21104		
RAMALLAH	1788	17145	8490	8655		
SALT	1731	15478	7715	7763		
TAFILA	1087	8588	4414	4174		
TULKARM	2765	21872	10926	10946		

Table 1:— TOTAL NUMBER OF STRUCTURES, TOTAL NUMBER OF PERSONS BY SEX AND TOWN-VILLAGE CLASSIFICATION, IN EACH DISTRICT, SUB-DISTRICT, NAHIYA AND PRINCIPAL TOWNS IN THE 1952 CENSUS OF HOUSING: AUGUST, 1952.

Area	Total number of structures	Number of persons				
		Total	Male	Female	In towns	In villages
Total	184839	1329174	675104	654070	501072	828102
AMMAN DISTRICT	27843	190499	98958	91541	139675	50824
Amman Sub-District	27843	190499	98958	91541	139675	50824
Zarqa Nahiya	5820	35020	18362	16658	28411	6609
'AJLUN DISTRICT	34211	213877	108459	105418	53324	160553
Irbid Sub-District	21939	139567	70538	69029	43331	96236
Ramtha Nahiya	2634	16218	8135	8083	8779	7439
Mafraq Nahiya	3311	17576	9172	8404	6009	11567
Samar Nahiya	2616	13815	6873	6942	—	13815
'Ajlun Sub-District	4176	27139	13828	13311	5792	21347
Deir Abu Sa'id Sub-District	3112	20549	10256	10293	1587	18962
Jarash Sub-District	4984	26622	13837	12785	2614	24008
BALQA DISTRICT	14817	92892	47928	44964	25930	66962
Salt Sub-District	10135	64926	33603	31323	17385	47541
Shuna Nahiya	4121	23671	12039	11632	1907	21764
Madaba Sub-District	4682	27966	14325	13641	8545	19421
KARAK DISTRICT	9649	60556	31568	28988	14127	46429
Karak Sub-District	6677	41091	21447	19644	5539	35552
Tafila Sub-District	2972	19465	10121	9344	8588	10877
MA'AN DISTRICT	5655	29061	15171	13890	7344	21717
Ma'an Sub-District	4712	24299	12360	11939	4509	19790
Shaubak Nahiya	1031	4967	2486	2481	—	4967
Wadi Musa Nahiya	924	4844	2515	2329	—	4844
Aqaba Sub-District	943	4762	2811	1951	2835	1927
NABLUS DISTRICT	41314	315236	159157	156079	77034	238202
Nablus Sub-District	19877	153237	77837	75400	42499	110738
Salfit Nahiya	3196	22680	11467	11213	—	22680
Tubas Nahiya	3972	24477	12845	11632	—	24477
Jenin Sub-District	10841	80244	40384	39860	12663	67581
Tulkarm Sub-District	10596	81755	40936	40819	21872	59883
Qalqiliya Nahiya	2723	20578	10288	10290	—	20578

Number of Rooms - This item was divided into two groups, the first group was the count of rooms in the structure used **exclusively** for industrial or commercial purposes while the second group related to rooms used for residential purposes (even though they may have been used also for commercial or industrial purposes). Bathrooms were never included in the count of rooms nor were closets, basements or garages not finished off for dwelling purposes. However if attics, basements and garages were used for habitation or about to be used for dwelling purposes they were counted as rooms. Kitchens, dining rooms, halls, corridors (1½ meters or more in width), finished verandas, bedrooms and the like were counted as rooms. Also counted as rooms were shops, offices and storage rooms if they were ordinarily used for sleeping purposes.

Household — A household was defined as a group of persons, living together in the same dwelling and participating in the same cooking arrangement. Lodgers, servants, and domestic servants living and eating with the family occupying the dwelling were considered as part of the household. A family consisted of two or more persons related by blood, marriage, or adoption A single person living in a structure with a household or family but taking his meal elsewhere was considered as a separate household. Two families living in the same structure and taking their meals together were considered as members of one household.

Number of Persons — The enumerator was instructed to enter the total number of males and females living in the household. The following instructions were followed as to whom to enumerate :-

" Whom to Enumerate

a. Include persons, who are temporarily away, but will return to their usual place of residence in your enumeration area. Include all eligible residents in special places, such as monasteries, convents, home for the aged, a house for the needy, etc , that are within your enumeration area

b. Include persons who are usual residents of the structure.

c. Do not include casual or temporary guests staying for short periods and have homes elsewhere. Do not include foreign persons visiting in your country; foreign persons working for a Legation, Consulate, etc.

d. Do not include persons away on military assignment.

e. Do not include persons away from the family in special types of living facilities, where they stay a long time, such as a sanatorium, home for the aged, convents, monastries, etc., (These persons will be enumerated at those special places)".

Treatment of "Not reported" - For certain of the schedule items the enumerators did not make entries. In most cases these were treated as "Not reported" and this category is shown separately in certain of the tables. For other items the "Not reported" group was combined with one of the reporting groups. In "Use of Structure", table 4, the "Not reported" group is included with the category "For residential and other use." In "Ownership", table 5, the "Not reported" is included in the last category in the distribution In table 10, the "Not reported" is always included in the category "Other" in the three distributions.

Data for Small Areas - Users of data for the smaller areas should bear in mind that the data for such areas represent the work of a very small number of enumerators (often only one or two). The misinterpretation by an enumerator of the instructions for a particular item may, therefore, have an appreciable effect on the statistics for a small community, even though it would have a negligible effect upon the figures for a large area.

LIST OF TABLES

(In all of the tables the data are shown for the Kingdom, each District, Sub-district, Nahiya and for the Principal Towns)

Table		*Page*
1.	— Total number of structures, total number of persons by sex and town-village classification	1
2.	— Number of permanent and other structures, and number of households	3
3.	— Type of construction of structures	5
4.	— Number of stories and use of permanent structures	7
5.	— Type of occupancy for permanent and other structures	9
6.	— Distribution of permanent structures by number of rooms	11
7.	— Distribution of permanent structures by number of rooms used for other than residential purposes.	15
8.	— Distribution of households by structures	19
9.	— Distribution of households in permanent and other structures.	21
10.	— Permanent structures by source of water supply, type of toilet and lighting	25
11.	— Number of structures under construction or unoccupied	29
12.	— Number of households and number of persons, by sex, in other structures	31

11.- Ownership

Inhabited by the owner	1
Partly inhabited by the owner and partly rented	2
Rented	3
Rent-free	4
Inhabited by partners and other types of ownership	5

12.- Water Supply

Water running in pipes inside the structure from a common water supply	1
Private well, either collected from rain or a spring	2
Public water supply collected either in wells or pools	3
Public water supply from spring or stream	4
Other sources	5

13.- Toilet Facilities

Flush-type toilet inside the building	1
Private outside privy	2
Communal privy	3
Other	4

14.- Lighting Equipment

Electricity	1
Petrol	2
Other	3

15.- Number of Rooms

	Number
Number of rooms used exclusively for commercial, agricultural and industrial purposes	____
Number of rooms used for residential purposes	____

16.- Number of Households & Persons

	Number
Total Number of Households	____
Total Number of Males	____
Total Number of Females	____
Total Males and Females	____

DEFINITIONS AND EXPLANATIONS

Administrative Divisions — In the Hashemite Kingdom of Jordan there are three levels of administrative divisions. The highest level is the district (Liwa) of which there are eight. Districts are sub-divided into sub-districts (Qada) and there are nineteen such sub-districts in the Kingdom (although two of the Sub-districts are co-extensive with the districts). Certian sub-districts have a further sub-division called a nahiya (Nahiya) and there are ten nahiyas. The boundaries of these three types of administrative boundaries are shown on the map on page V.

Structure — The following definition was used for the enumeration :-

"A structure, for the purposes of this census, is any shelter used for human habitation. Any type of dwelling is a structure even though it be temporary, movable or fixed, such as tents, caves, leantos, etc . . . . . A Structure shall be considered an individual unit, although it be joined to other structures in a line or in a courtyard, provided it has its own separate entrance to a street or a courtyard."

In applying this definition the enumerator was instructed to include all residential structures as well as those structures part residential and part commercial or industrial in which people were living. Also vacant structures, structures under construction and temporarily abandoned structures were included if they were used or were intended for use as human habitations.

A separate line was filled on the schedule for each structure. However if the structure was an institution or the like a separate schedule was used.

Permanent and Other Structures — In the tables that follow separate data are presented for permanent and other structures. Permanent structures are all structures that are **not** Bedouin tents, other tents, caves or of wood construction (the first four categories of item 9). Other structures comprise these first four categories.

Type of Construction of Walls — The nine types of wall construction represent the entire range of building materials in use. In cases where the walls were of mixed material the enumerator was instructed to enter the code for the principal type of wall construction used throughout the walls.

Number of Floors — The enumerator was instructed to report the number of floors in whole numbers. Thus 1½ floors was reported as two floors, 2½ floors as three floors. A basement was counted as a floor. For tents and caves the item was not asked and these types of quarters were coded as having one floor.

Ownership — This item was not asked for tents, caves, vacant structures, community dwellings and institutions. The definitions for the categories are as follows :-

a. Inhabited by the owner - A structure occupied by only one household which owns the structure (but not necessarily the land upon which it stands) either by one of its members or jointly by several members of the single household.

b. Partly inhabited by the owner and partly rented- A structure occupied by two or more households, one of which owns the structure. The other households may pay rent or live in the quarters rent-free.

c. Rented - A structure occupied by one or more households each of which pay rent. The rent may be paid in cash, in produce, or in labor.

d. Rent-free - A structure which is occupied free of rent. These are usually structures occupied by individuals of religious communities living, outside their community houses, free of charge. Also structures, except tents and caves, occupied by refugees were included in this category.

Water Supply, Toilet Facilities and Lighting Equipment - The enumerator was instructed to enter the one code that described each of the types of facilities available. In each item if more than one type of facility, for example if both "Piped water inside" and "Private well", was available to a structure, the enumerator reported the most important facility which in this case was "Piped water". In "Toilet Facilities" a non-flush toilet inside the structure was reported as "Other".

CONTENT

This report presents basic statistics relating to practically all subjects for which information was collected in the Census of Housing taken in the early fall of 1952. The structure is the reporting unit in this report.

Statistics are presented for the Kingdom and for each district (Liwa), Sub-district (Qada), and Nahiya (Nahiya) and for each of the principal towns. A map of the Kingdom showing the administrative divisions and the location of the principal towns is included in this report.

This report is the first of a series of reports to be issued, based on the 1952 Census of Housing. The second report in the series is in preparation and will present less detailed data for each of the individual towns and villages in the Kingdom. Separate sections will be issued for each district and the towns and villages will be presented alphabetically within districts. This report is scheduled for publication this fall. A third report is planned and will present the technical material describing the procedures and methods used in the Census and will include copies of the instructions, schedules and forms used.

METHOD OF ENUMERATION

The enumeration of the Housing Census began in August 1952 and was completed late in September. For purposes of enumeration, the Kingdom was divided into enumeration areas. Each town or village consisted of one or more enumeration areas.

The enumerators were supplied with a package of serially numbered schedules sufficient to enumerate all of the structures in the enumeration area. A numbering clerk accompanied each enumerator and after it was determined that a given structure was to be enumerated, the numbering clerk painted a serial number, in a conspicuous place, on the structure. This serial number was also entered by the enumerator on the schedule line used to enumerate the structure. When the enumerator had completed the enumeration of the structure he affixed a red label near the front door to signify to the Controller that he had completed the enumeration.



The enumerator was instructed to enumerate every structure in his enumeration area that was used for human habitation. This included all residential structures and those commercial and industrial structures where people were living. With one major exception all of the structures used for human habitation were enumerated. Because of security restrictions the quarters of military personnel and their families residing in Arab Legion encampments and installations were excluded from the enumeration. Thus the data on structures and number of persons excludes these groups. However, private quarters occupied by Arab Legion personnel were included in the enumeration and such persons are included in the count of the number of persons. In addition, a limited number of police posts and small isolated military installations were included in the enumeration.

In order to assure completeness of enumeration after the Census was completed, the Department of Statistics corresponded with the District Governors and asked them to verify that all of the towns and villages in their districts were enumerated. On the basis of their replies a field check was made in the spring of 1953. It was found that out of the more than nine-hundred towns and villages in the Kingdom less than ten of them had not been enumerated. These were very small, isolated villages and it was decided not to re-enumerate them since there inclusion would delay the processing of the Census and their exclusion could not affect the Census results.

THE SCHEDULE

The schedule was a line-type schedule containing 20 lines. Each line was used to enumerate a single structure. The reverse of the schedule contained the general instructions to the enumerator. The schedule, as well as the instructions and related material, was printed in Arabic.

In addition to the identification items the schedule contained ten items relating to the characteristics of each structure. Each part of most of the items was given a specific code and the enumerator entered this code in the appropriate column.

The schedule items are as follows :-

Items 1 to 6	— Area identification
Item 7	— Line Number
Item 8	— Serial Number of the Structure
Item 9	— Type of Construction of Walls
Item 10	— Number of Floors
Item 10A	— Use of Structure
Item 11	— Ownership
Item 12	— Water Supply
Item 13	— Toilet Facilities
Item 14	— Lighting Equipment
Item 15	— Number of Rooms
Item 16	— Number of Households and Persons.

The detail of items 9 to 16 are as follows :

Item	Code
9.- Type of Construction of Walls —	
Bedouin tent	1
Other tents	2
Cave	3
Wood	4
Mud	5
Cement block	6
Concrete	7
Undressed stone	8
Dressed stone	9
10.- Number of Floors	
1 floor	1
2 floors	2
3 floors	3
More than 3 floors	4
10A.- Use of Structure	
Hotel, hospital, church, mosque, monastery, school, camp	1
Residential dwelling only	2
Mixed residential and industrial or commercial	3
Vacant, under construction or temporarily abandoned.	4

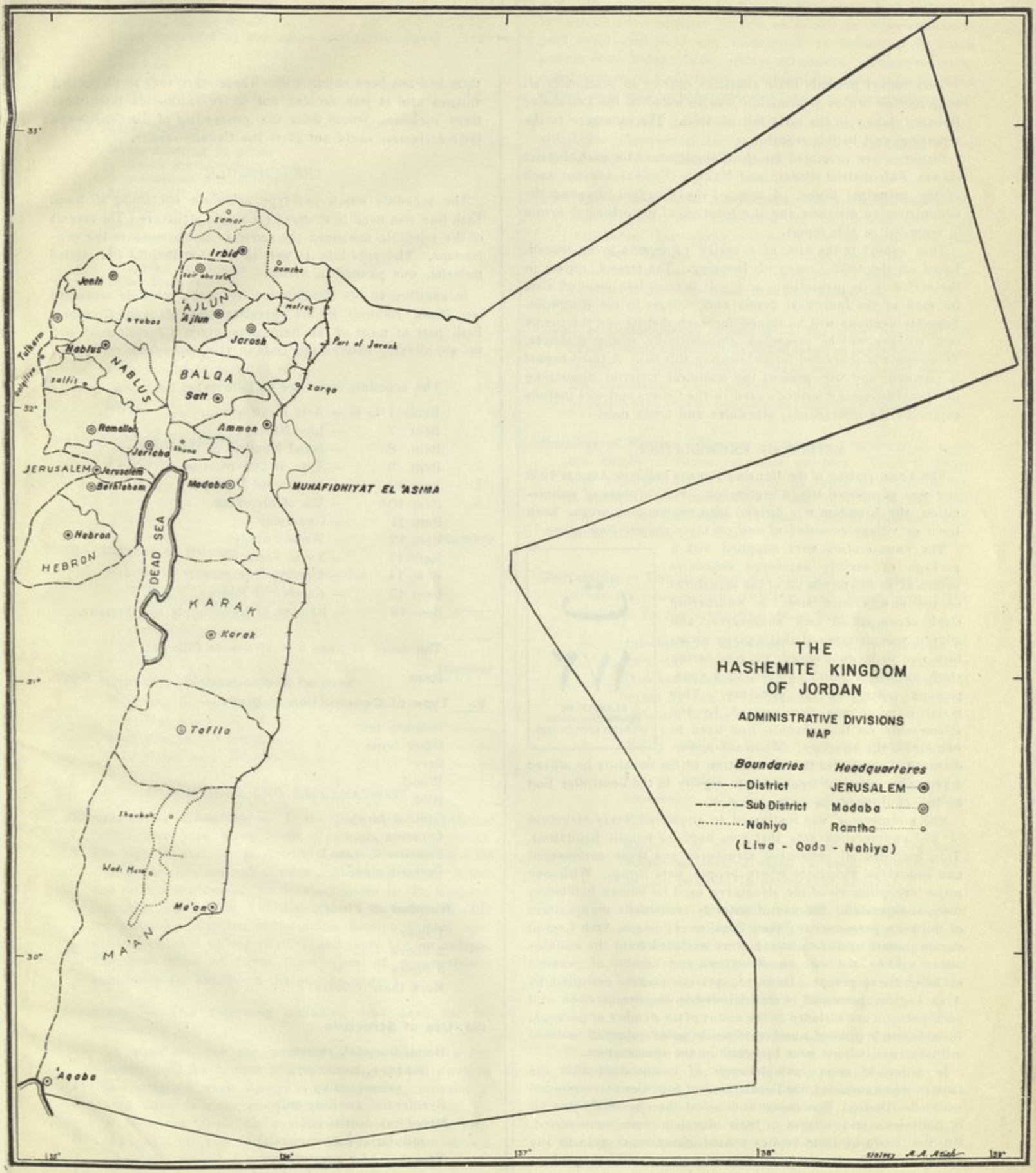
THE
HASHEMITE KINGDOM
OF JORDAN
ADMINISTRATIVE DIVISIONS
MAP
Boundaries
District
Sub District
Nahiya
Headquarters
JERUSALEM
Madaba
Ramtha
(Liwa - Qada - Nahiya)
Irbid
Jenin
'AJLUN
Ajlun
Jarash
Port of Jarash
Nablus
NABLUS
BALQA
Salt
Zarqa
Ramallah
Amman
Jericho
JERUSALEM
Jerusalem
Bethlehem
Madaba
MUHAFIDHIYAT EL 'ASIMA
Hebron
HEBRON
DEAD SEA
KARAK
Karak
Tafila
MA'AN
Ma'an
'Aqaba

THE HASHEMITE KINGDOM OF JORDAN

MINISTRY OF ECONOMY

ANWAR KATEB TAMIMI, Minister of Economy (appointed May, 1953)

KHLOUSY KHAIRY, Minister of Economy (resigned May, 1953)

SULEIMAN SUKKAR, Minister of Economy (resigned September, 1952)

DEPARTMENT OF STATISTICS

MOHAMMED ALI RIDA, Director

JAMIL MU'ASHER, Assistant Director

ZAKI QUOSSOUS, Administrative Officer

Agriculture Statistics Section — NAJATI ABDEL HADI, Chief

Economic Statistics Section — HANI GHANMA, Chief

Vital Statistics Section — GHALIB AL-SUNNA, Chief

Mechanical Tabulation Section — HAIG BEDEVIAN, Chief

UNITED STATES TECHNICAL COOPERATION SERVICE FOR JORDAN

OFFICE OF THE DIRECTOR

TRACY R. WELLING, Director

SPECIAL SERVICES DIVISION - ECONOMIC DEVELOPMENT FUND

NORMAN E. THOMPSON, Chief

ROBERT C. HAMER, Census Consultant

SUGGESTED IDENTIFICATION

The Hashemite Kingdom of Jordan, *1952 Census of Housing, Statistics for Administrative Divisions and Principal Towns:*

Amman, 1953

PREFACE

This report presents statistics on the general characteristics of dwellings for the Hashemite Kingdom of Jordan, its districts, sub-districts, nahiyas and principal towns. The data are based on tabulations from the 1952 Census of Housing taken in the early fall of 1952. The 1952 Census of Housing was a joint project of the Department of Statistics of the Hashemite Kingdom of Jordan and the United States Technical Cooperation Service for Jordan. It was conducted by the Department of Statistics as authorized by Law No. 24 of 1950 and pursuant to the General Agreement between the Hashemite Kingdom of Jordan and the Government of the United States of America dated February 27, 1951; the Program Agreement between the said Governments dated February 12, 1952, as amended; and Project Agreement No. EDF-1 (TCS-J-1) of the Special Services Division of the Economic Development Fund.

The materials presented here were prepared under the direction of Mohammed Ali Rida, Director, Department of Statistics, and Jamil Mu'asher, Assistant Director with the assistance of Robert C. Hamer, U.S. Census Consultant. The compilation of the data was under the supervision of Haig Bedevian, Chief, Mechanical Tabulation Section. George Ammari was in charge of the publication of this report. The collection of the information on which these statistics were based was under the direction of Jamil Mu'asher.

Three census consultants of the United States Bureau of Census have served on this project. Newton Booth Knox was in Jordan from April to June, 1952 and was instrumental in establishing the project and planning the enumeration phases. Lawrence A. Marzetti was in Jordan from August to October, 1952 and served as the technical consultant for the training and field enumeration phases of the Census. Robert C. Hamer arrived in Jordan in October, 1952 and has served as the consultant on the processing, tabulation and publication phases of the Census. All of these consultants have been under the direction of Norman E. Thompson, Chief, Special Services Division, the Economic Development Fund, Technical Cooperation Service for Jordan.

AMERICAN UNIVERSITY OF BEIRUT
LIBRARY

315.69
U74chA
c.1

ENGINEERING

THE HASHEMITE KINGDOM OF JORDAN

A JOINT PROJECT OF THE HASHEMITE KINGDOM OF JORDAN AND THE UNITED STATES TECHNICAL COOPERATION SERVICE FOR JORDAN

1952 CENSUS OF HOUSING

STATISTICS FOR DISTRICTS, SUBDISTRICTS, NAHIYAS, AND PRINCIPAL TOWNS

315.69:U74IhA:c.1
الاردن. دائرة الاحصاءات العامة
احصاءات المساكن لعام ١٩٥٢
AMERICAN UNIVERSITY OF BEIRUT LIBRARIES
01012577

315.69
U74ihA
c.1