





AMERICAN UNIVERSITY
L1
OF









﴿ الجزء الثاني من ﴾

910.3
K45m A
٧١٥
٧٠٢
٢١

كِتَاب

مِنْجَانِ الْعَرَبِ

فِي الْمُسْتَدْرَكِ عَلَى مَعْجَمِ الْبُلْدَانِ

جمعه ورتبه السيد محمد أمين الخانجي

﴿ الطبعة الأولى ﴾

سنة ١٣٢٥ هـ - ١٣٠٧ م

(على ثقة أحمد ناجي الجمالي • ومحمد أمين الخانجي وأخيه)
• ومولوي محمد عبد الله جينكر • وسيد موسى شريف •

﴿ حقوق إعادة طبع ﴾

محفوظة لمحمد أمين الخانجي

﴿ المجلد العاشر - من عشرة مجلدات ﴾

(طبع بمطبعة السعادة بجوار محافظة مصر - لصاحبها محمد اسماعيل)

بِسْمِ اللَّهِ الرَّحْمَنِ الرَّحِيمِ

(تمة الكلام على أمركا)

اشباه الجزائر .. أشهرها شبه جزيرة بونيا وشبه جزيرة ملقيل وهما من ضمن الأراضى القطبية ثم شبه جزيرة اللبرادور ثم شبه جزيرة ايقوسية الجديدة ثم شبه جزيرة كودو ثم شبه جزيرة فلوريدة بين خليج مكسيكا والاتلنتيكي ثم شبه جزيرة بوقاطان بين خليج مكسيكا وبحر انديلا ثم شبه جزيرة كاليفورينة القديمة بين خليج كاليفورينة والمحيط الهادى ثم شبه جزيرة آسكاين المحيط الهادى والمنجمد الشمالى واشباه الجزائر المذكورة جميعها فى أمركا الشماليه

رؤوسها .. أشهرها رأس بارو فى شمال آسكا ورأس بونيا فيليكس فى شمال كندا وهما أقصى نقط أمركا شمالا ثم رأس فرول فى جنوب جرونلندة ثم رأس شارل فى شرق اللبرادور ورأس راش فى شرق جزيرة الارض الجديدة ثم رأس هتراس ورأس سابل فى شرق و جنوب شرقي الولايات المتحدة ثم رأس كانوش فى شمال شرقي شبه جزيرة بوقالمان ثم رأس جاليناس فى شمال كولومبيا ثم رأس سان روك ورأس برانكو فى شرق البرازيل وهما أقصى نقط أمركا شرقا ثم رأس فريو شرق ريودو جانيرو ثم رأس فوروارد فى جنوب باهاجونية وهو أقصى نقط أمركا جنوبا ورأس هورن ثم رأس بارينا فى شمال غربى حكومة بيرو ثم رأس ماريانو فى جنوب غربى برنخ باناما ثم رأس كورينتس غرب مكسيكا ثم رأس سان لوقا فى جنوب شبه جزيرة كاليفورينه ثم رأس مندوسينو غرب الولايات المتحدة ثم الرأس الغربى أورأس البرنس دوغال فى شبه جزيرة آسكا نجاه الرأس الشرقي فى آسيا

جبالها .. توجد فى غرب القارة الامركانية الشماليه والجنوبية سلسلة جبال هي أعظم سلسلة جبليه فى الكرة الارضية وهي تقريبا ستة أقسام .. القسم البحرى وهو مجموع جبال

اتيمة . . . وقسمان في امركا الشمالية وهما جبال كورديلير الشمالية وجبال اليجاني يفصلهما عن
 بعضهما سهول نهر مسيسيبي . . . وثلاثة في امركا الجنوبية وهي جبال انده وجويانه والبرازيل
 المفصولة عن بعضها بسهول انهار الاورينوك والامازون ولا بلاتا : جبال الكورديلير
 الشمالية هي اوسع جبال هذه القارة وهي ممتدة من بوغاز بهر نغ الى برزخ باناما ويحدها
 غربا المحيط الهادي وشرقا سهول نهرى مكارزى وميسيبي وهي مشتقة على جبال آلسكا
 في شبه الجزيرة المشهورة بهذا الاسم وأشهرها جبال سان ايلي التي يبلغ ارتفاعها ٤١١٥
 مترا وجبال كاسكاد في كولومبيا البريطانية ومقاطعة أوريجون ثم سيرا نيقاد في
 كاليفورنيا ومن انحدارها تتكون هضبة الأوريجون والبحيرة المالحة وأعلىها جبل
 شاستا الذي ارتفاعه ٤٤٧٥ مترا والجبال الصخرية وأشهرها جبل براوان البالغ من
 الارتفاع ٤٨٧٥ قدما وجبال مكسيكا المكونة طضبة انا هوك الواسعة وأشهر جبالها
 سيرا جوادلوب وسيرامادر وريبيكين أوريزابا وبوبوكوتابل القائمان على هضبة مكسيكو
 البالغ ارتفاعهما ٥٥٠٠ قدم . . . وجبال امركا الوسطى المحتوية على عدة براكين أخصها
 بركان فويجو وأجوا البالغان ٤٢٠٠ متر وجبال انده وهي سلسلة يبلغ طولها سبعة
 آلاف كيلو متر ممتدة من باناما الى رأس فوروارد يحدها غربا المحيط الهادي وشرقا سهول
 انهار الاورينوك والامازون ولا بلاتا وهي بحسب المواقع جملة أقسام . . . جبال كولومبيا
 وهي مكونة من ثلاث سلاسل جنوبية السلسلة الشرقية وهي موقع مدينة بوجوتا
 وارتفاعها ٢٦٤٠ قدما والسلسلة الوسطى وهي واقعة بين نهرى مجد الينا وكوكا يبلغ
 ارتفاعها ٥٦٠٠ قدما وهي التي يعلوها بركان توليما ثم السلسلة الغربية وهي ممتدة من برزخ
 باناما . . . وجبال خط الاستواء وهي مكونة من سلسلتين بينهما وادى كيتو ويعلوها نحو
 عشرين بركانا من جملتها يشنشاوانتيزانا وكوتويا كى وشبرادو وهي في ارتفاع ٦٥٠٠ قدم
 . . . وجبال يرو وهي عدة سلاسل متوازية تشتمل على هضبة كوزكو التي ارتفاعها
 ٣٠٠٠ قدم وعلى بركان اريكيا المرتفع نحو ٦٠٠٠ قدم . . . وجبال بوليفيا وهي جبال متسعة
 مكونة لهضبة بحيرة تيتيكاكا البالغة من الارتفاع نحو ٣٨٠٠ قدم وهي محاطة بجملة جبال
 عالية لا تفارقها الثلوج ابدأها جملة براكين أشهرها بركان سورانا وارتفاعه ٦٥٠٠ قدم

وبركان ايليماني وبركان ساهاما وما في ارتفاع ٦٤٠٠ قدم وجبال شيلي وهي سلسلة طويلة تمتد في باناجونية وبها بركان آكونكاجوا وارتفاعه ٦٨٤٠ قدما وهو أعلى جبل في أمريكا وتغر في عدة جزائر صغيرة في الساحل وتأخذ في الانخفاض قبيل رأس هورن: وجبال الآليجاني يحدها شمالا سهول كندا وغربا سهول نهر مسيسيبي وشرقا ساحل المحيط الاطلنطي وهي محتوية في جنوبها الغربي على جبال الاباش وهي قليلة الارتفاع في جهة بناسيع نهر الاباما في الوسط جبال الآليجاني وفي الشمال الشرقي الجبال البيضاء وجبل واشنطن: وجبال إتيلا وهي محتوية على الجبال البركانية الواقعة في جزيرة كوبه وجامايكا وهايتي وجوادلوب ومرتينيك وغيرها: وجبال جويانة ويحدها سهول نهرى الاورينوك والامازون بفتزويلا والبرازيل وهي تشتمل على جبال ياريم التي ارتفاعها ٢٥٠٠ قدم الواقعة في بناسيع الاورينوك وجبال توموك هوماك في جنوب جويانة الهولندية والفرنساوية. وجبال البرازيل ويحدها سهول الامازون وباراجوى ولا بلاتا وهي عبارة عن هضبة واسعة مختزقة جنوب شرقي البرازيل والاوراجوى ومرتفعة عن ساحل البحر وهي مشتملة على سلسلة جبال سراد ومار وأعلى قمة في هذه السلسلة هو جبل ايتانيايا البالغ من الارتفاع ٢٧٠٠ مترًا ثم جبال سيرالينهاسو الممتدة شرق نهر سان فرانسكو وجبال وهضاب جويانز ومانوجر وسواقي ٠٠ وأشهر هذه الجبال جبل اكونكاجوا وجبال بوبوكوتابتل وبراون والآليجاني وجبال ياريم وجبال سراد ومارا براكينها وسهولها ٠٠ يوجد بها جملة بركانات مشتملة منها ٢٢ في أمريكا الشمالية و ٥١ في أمريكا الوسطى وجزائر أنتيلا و ٥١ في جبال اندة والمشهور منها بوبوكوتابتل وأوريزابا في مكسيكا وفويجو واجوا في جواينالا وتوليا في كولومبيا وشمبرازو وكوتوباكسى في خط الاستواء وغيرها ٠٠ وأشهر هضابها هضبة كولومبيا البريطانية وأوريجون وأوتاه وأناهواك ومكسيكو وكتو وكوزكو ونيبيكا والبرازيل ٠٠ ويوجد بها من السهول خمسة عظيمة وهي السهل الشمالي الشاغل وسط كندا ٠ وسهول نهر مسيسيبي في وسط الولايات المتحدة ممتدة الى ساحل الاطلنطي وخليج مكسيكا وهي زاوية بالروج الخضراء ٠ وسهول نهر الاورينوك المسماة بسهول لانوس وهي نخارى رملية في الفصل الجاف

ومروج خضراء في فصل الامطار • وسهول نهر الامازون وهي أعظم سهول الدنيا
سعة ونباتا وأكثرها غابات ومستنقعات • وسهول لابلاتا وباناجونية وهي فسحات
واسعة ممشبة كثيرة النبات خصوصا على شاطئ نهر پاراجوى والبحيرات المألحة في
سفح جبال أندا والقاحلة في باناجونية

أنهارها • أشهر الأنهار التي تصب في المحيط الأتنتيكي هي نهر لوران ونهر
كونيكتيكو ونهر هودسون ونهر دلاوار ونهر سوسكهانا ونهر بوتوماك ونهر ساغانا •
وأشهر الأنهار التي تصب في المنجمد الشمالي هو نهر مكازى وطوله ٣٧٠٠ كيلو متر •
وأشهر الأنهار التي تصب في بحر هودسون هي نهر شارشل ونهر نلسون ونهر ستقرن
ونهر الباني • وأشهر الأنهار التي تصب في خليج مكسيكا هي نهر آلاباما ونهر مسيسيبي
وهما في الولايات المتحدة ثم نهر ريوجراند دلنورت وهو الحد الفاصل بين مكسيكا
والولايات المتحدة • وأشهر الأنهار التي تصب في بحر أنتيلة هما نهر سان جوان في أمريكا
الوسطى ومجدالينا في كولومبيا • وأشهر الأنهار التي تصب في الأنتيكتك الجنوبي هي
نهر الاورينوك في فنزويلا واسيكيو وكورنتين وسورينام وماروني واديايوك وكلها في
جويانة ثم نهر الامازون ثم نهر نوكانتان وبارانا هيا وسان فرانسيسكو وباراهيا وكلها في
البرازيل ثم نهر لابلاتا ونهر ريونجرف وفي جمهورية أرجنتينة • وأشهر الأنهار التي تصب في
المحيط الهادي هي نهر ريوسانتياجو في مكسيكا وأنهار كولورادو وسكرامنتو واريجون
في الولايات المتحدة ونهر يوكون في آلسكا

بحيراتها • تشمل أمريكا على عدة كثيرة من البحيرات خصوصا في كندا وأشهرها
بحيرات الدب الأكبر والبييد وآتاباسكا وجميعها في السهول الشمالية وتصب مياهها في
نهر مكازى • وبحيرتا وبيج ومايتوبا اللتان تصبان في نهر نلسون وهما في حوض بحر
هودسون • والبحيرات العليا ومبشيجان وهورون وأبرية وأونتاريو وكلها في كندا
وتصب في نهر سان لوران • والبحيرة المألحة التي في هضبة اوتاه بالولايات المتحدة ثم
بحيرتا نيكاراجو وماناجو في أمريكا الوسطى ثم بحيرة بتسكابين بيرو وبوليفيا وغيرها
جوها • لا يخفى أن أمريكا وأوروبا وأفريقيا متفقان في العرض على خط واحد ومع

ذلك درجة حرارتها أخفض منهما على العموم وذلك لاربعة أسباب • أولها ان اقتراب
 أمريكا من القطبين أكثر منهما شمالا وجنوبا • وثانيها وجود البحار في الاقاليم التي بين
 المدارين • وثالثها وجود الجبال العالية في غربها الدائمة الثلوج وخروج الانهار بكثرة منها
 • ورابعها وجود سهولها المتسعة المستعدة لطبوب الرياح الرطبة من الشرق والرياح الباردة
 من الشمال • • واقليم أمريكا بالنسبة لعطسها أربعة أنواع منجمد وبارد ومعتدل وحار • فالمنجمد
 (الجليدي) هو غالباً مستور بالجليد ولذا هو خال من السكان الا بعض شواطئ
 جرونلندة الجنوبية الغربية • والبارد هو في شمال آسكا وكندا وفي الجنوب باناجونية
 والجزائر المجاورة لها وفي جهة كوريليرا القمم الجبلية الدائمة الثلوج • والمعتدل هو
 الولايات المتحدة وهضاب مكسيكا في الشمال وفي الجنوب حوض نهر لا بلانا وهضاب
 البرازيل وهضاب جبال انده • والحر هو سهول نهري الامازون والاورينوك الرطبة
 وسهول جويانة خصوصاً سواحل المحيط الهادي بين المدارين في سفح جبال انده فان
 جوها حار جداً لا يرى للامطار فيها أثر أصلاً وهي فقراء لا نبات بها ولا زرع ولا
 ساكن • • ومن البقاع الحارة جزائر انبيلة والسواحل الشرقية لمكسيكا وأمريكا الوسطى
 الا أنها غزيرة الامطار كثيرة الانبات كالاقليم الافريقي والهندي وهي غير صالحة لسكن
 الاوروابوين ومستعدة لانتشار الهواء الاصفر دائماً وبالجملة فهواء أمريكا يختلف بحسب
 المواقع من المناطق الحارة والباردة والمعتدلة ففي شمال أمريكا الشمالية يشد البرد الى
 درجة لا يثبت فيها نبات ولا ينمو فيها شجر وتبقى بحارها تسعة أشهر من السنة جامدة
 ولا امكان لذي حياة ان يعيش بها أبداً ثم اذا تقدمت الى الجنوب قليلاً أخذ الهواء في
 الاعتدال تدريجاً حتى اذا وصلت الى الولايات المتحدة أو الاراضي الواقعة في شمال
 الجنوبية وجدت تمام الاعتدال ويصير الهواء لطيفاً كهواء الربيع ثم اذا تقدمت أكثر
 من ذلك برد الهواء وطال الشتاء حتى ان الشتاء في البلاد التي عند رأس هورن يتمدد
 تسعة شهور لقرنها من القطب الجنوبي

حيواناتها • • حيوانات أمريكا الاصلية ممنازة عن حيوانات بقية الكرة ومعظم
 الاختلاف واقع بين الحيوانات الكبيرة فانه ليس في أمريكا حيوان يشبه الفيل وفرس

النهر والكركدن الموجودة في نصف الكرة الشرقي وبشبه الجمال الحيوانان المعروفان
بلاما وفيكونا ويشبه الاسد والفخر الجاغار والبانتير ٥٥ ومن الانواع الكبيرة التي هي
أكبر من مثلها في غير أمريكا خصوصاً دب كاليفورنيا الهائل وكندا اليبسون ومن
حيواناتها الدب الاسود والابيض والاسمر والذآب والثعالب والبوما والفهد والهر البري
ومن حيواناتها القراضة كلب الماء والارنب والمرموت والفار والقنفذ والسنجاب ومن
أنواع المجترّة عدة أنواع من الأيل كالرنة والألك واليبسون وحيوان المسك والغنم
والماعز ونيس الجبل وأما القرده فمهي ممتازة عن قرده القارات الأخر حيث انها ذات
أذنان طويلة كثيراً ما تتعلق بها في الاشجار وأما الحصان والثور فانها منقولان الي
أمريكا من أوروبا وأما الطيور ففها ما هو مختص بأمريكا وذلك كدبك الحبش البري
والتوقان ومنها ما هو مشترك لكنه مع نوع امتياز وذلك كالنسور والعقبان والغربان
وعدة طيور صغيرة والحشرات بأمريكا كثيرة ومن المختص منها بها البواوذوات الاجراس
ويكثر التمساح في أنهر المدارين وتكثر السلاحف في أبحرها ويكثر الموردي في سواحل
نيوفاوندلندة والبحيرات والجداول مملوءة بأنواع الاسماك وأشهرها الصومون وتكثر
الطوام في بعض أقاليمها خصوصاً البعوض ويوجد بها نحل برى أصلي وأما النحل الاهلي
الذي يربي فيها الآن فهو أوروبوي

نباتاتها ٥٥ نباتات أمريكا كثيرة ومتشوعة منها الصنوبر والسنديان والجرمشق وهي
تنبت في الاقاليم المعتدلة وبها أنواع كثيرة من النخل تنبت في أقاليم المدارين وفي بعض
أقسام أمريكا الجنوبية تكثر الاشجار وتنتف على بعضها حتى لا يتمكن الوحش من المرور
الا بفتح طريق لنفسه وأكثر أنواع الحبوب الامركانية المتأصلة هي الذرة ثم الكرم
وأكثر أشجار الفاكهة موجودة في أمريكا نباتا أو استنباتا

صناعاتها ٥٥ هي من أعظم الممالك الراقية في الصناعة ولها اليد الطولي في تقدم
الصناعة بحيث أصبحت مالكة لزمانها تراحم كل من يباريها في فنونها من العالم الأوروبوي
ومصنوعاتها حائزة قصبات السبق في جميع الاسواق التجارية من الممالك الأخرى الا
أن أغلب صناعاتها محصورة في الولايات المتحدة وأما بقية الممالك الامركانية فتكاد صناعاتها

لا تذكر بل صفاتها منحصرة غالباً في استخراج المعادن الارضية
تجارها .. لها علاقة تجارية مع أغلب الممالك بسبب كثرة نتائج صناعاتها ووفور
حواصلها الطبيعية المعدنية والنباتية وهي دائماً دائرة على محور التبادل التجاري خصوصاً
مع انكلترا وفرنسا والمانيا وهولندة وبلجيكا والصين واليابان وغيرها وطرقها التجارية
الاربعة فيها بغاية الانتظام .. فأما سككها الحديدية فهي كثيرة خصوصاً في الولايات
المتحدة وكندا فان طرقها الحديدية تخترق القارة كلها من شرقها الى غربها وهي في كندا
من فانكوفر الى هاليفاكس وفي الولايات المتحدة من سان فرانسيسكو الى نيويورك ومن
باناما الى كولون ومن كالياريزو الى بيونوزيزو وهي بذلك سهلت انتشار التجارة وأتمت
الوصلة بين المحيطين الاثنتيني والهادي .. وأما طرق الملاحة النهرية فكثيرة أيضاً وأغلبها
مستعدة لمسير السفن وأشهر الانهر القابلة للملاحة هي نهر سان لوران ونهر مسيسيبي
ونهر الامازون ولا بلانا وغيرها .. وأما طرق القوافل فكثيراً ما تنقل البضائع على
عربات مجرورة بالخيول أو الثيران في الاقاليم الغربية من الولايات المتحدة وعلى ظهور
الابل في اقليم تكساس وعلى ظهور البغال في جبال الأند .. وأما التجارة الخارجية
فتمحصل بواسطة المحيط الاثنتيني حتى تخترق البواخر الامركانية والأوروبوية حاملة
لانواع البضائع الصادرة والواردة .. وأما خطوطها التلغرافية فهي ستة خطوط
تربط كندا بانكلترا واثنان يربطان الولايات المتحدة بفرنسا واثنان يربطان البرازيل
بالبرتغال وانكلترا بارجنتين وقد تم الخط الذي يربط سان فرانسيسكو باليابان ومن عهد
قريب تم ايصال القارة الامركانية بالاوروبوية بالتلغراف المركوني العديم السلك
سكانها ومساحتها .. قدروا سكانها بنحو ١٣٥ مليون نسمة منها ٩٦ مليوناً بأمريكا
الشمالية و٣٩ مليوناً بأمريكا الجنوبية .. ومساحتها تبلغ ٤١ مليوناً من الكيلو مترات
المربعة فيكون عدد سكانها النسبي يبلغ ثلاثة ونصف في كل كيلو متر مربع
أنواع سكانها .. هم أربعة أصناف أصلية الصنف الابيض والصنف الاحمر
والصنف الاسود والصنف الاصفر .. فالجنس الابيض هم أوهمهم الأوروبويون الذين
هاجروا الى أمريكا عقب اكتشافها ومنهم يتركب الحزب الامريكى الاكبر وهم في الحقيقة

أهلها وأرباب ثروتها وأصحاب النفوذ والتجارة والصناعة بها وهم مكوّنون من انكليزي والماني وايرلاندي وفرنساوي في الولايات المتحدة وكندا وأسباني في مكسيكا وأمريكا الوسطي وكل أمريكا الجنوبية ماعدا البرازيل فانها مكوّنة من المجلس البرتوغالي . . والصنف الاحمر هو المجلس الامركي الأصلي وهو عبارة عن هنود أمريكا وهم عدة قبائل رحالة لم يزالوا على حالة وحشية همجية جل عنايتهم في المعارك والحروب الاهلية التي لم تبق منهم الا القليل وبعض هؤلاء وهم هنود مكسيكا واتيبله وبيرو وشيلي أخذوا نوعا في التهدب والخدمة الزراعية وعدد مجموعهم لا يزيد عن مليون : والصنف الاسود هم من نسل الزوج الذين استجلبهم الامركانيون من افريقية بصفة ارقاء قبل ابطال تجارة الرقيق لخدمة اراضيهم وهم في الولايات المتحدة ومكسيكا واتيبله وجميع البلاد التي بين المدارين . . والصنف الأصفر أو المغولي هم عدة أنواع من الاسكيمو والجرولنديين والاليوتانيين والصينيين وهم في أحوالهم المعيشية كالصنف الاحمر لغاتها . . من المعلوم ان اللغات الغالب استعمالها في بلاد أمريكا هي اللغات الاوروبوية الا ان كل لغة لاستعمالها أغلبية في جهة مخصوصة فاللغة الانكليزية غالبية الاستعمال في أمريكا الشمالية ماعدا أهالي مكسيكا فان اللغة الغالبة فيهم هي الاسبانية واللغة الاسبانية في أمريكا الجنوبية عدا أهل البرازيل فان لغتهم البورتغالية والهولندية في غويانة والفرنساوية في جزائر هايتي وبعض جزائر أنتيلا وفي إقليم لوبسان السابع للولايات المتحدة وفي بعض جهات كندا هكذا ذكر بعضهم . . وقال آخر ان الانكليزية والالمانية والابرلندية يتكلم بها في الولايات المتحدة وكندا والاسبانية في مكسيكا وأمريكا الوسطي والجنوبية والبرتوغالية في البرازيل والفرنساوية في كندا السفلى وعلى شاطئ نهر مسيسيبي والهولندية في بعض جزائر أنتيلا وكل قبيلة من قبائل هنود أمريكا لهم لغة بلهجة خاصة بها

أديانها . . نظر الكون المكتشفين والفاصلين لبلاد أمريكا هم أهالي أوروبا وبالضرورة يلزم انتشار أديانهم بها ولذا يكثر وجود المذهب الكاثوليكي بين أهاليها الذين أصلهم برتغاليون أو فرنساويون أو أسبانيون أو ايرلانديون كما يكثر المذهب البروتستانتي في

للتأصلين من انكلترا أو ألمانيا أو هولندا ويوجد قبائل كثيرة من هنود أمريكا لا زالوا
معتنقين للدين الوثني كما يوجد قليل من اليهود المهاجرين اليها من جهات مختلفة وأخيراً قام
الشيخ رسل ووب يسي في نشر الدين الاسلامي

مدينتها ٥٠٠ مذكر حل الاوروابويون الى أمريكا هاجرت معهم المدنية الاوروابوية
اليها وانتشرت معهم حيث انتشروا وبذلوا غاية جهدهم في تسليق سلام الترقى الحديث
الى ان حازوا قصبات السبق في ميادين الفنون الصناعية والعلوم الرياضية وملكوا بجدهم
ونشاطهم زمام الاختراع وزاحموا الدول الاوروابوية في كل اكتشاف وإبداع فدانت
لهم قطوف أعمالهم البانعة واشرفت في أسماء هذه القارة كواكب السعود اللامعة وصاروا
هم أرباب الثروة والغناء وهم الصناع ومنهم العلماء والحكام وأصبحت آيات نجاحهم
على صفحات الجرائد تتلى وتذكر وفي سجلات الدهور تطوى وتنتشر هذا وأما الوطنيون
فمنهم من مشى على خعتهم ونحس نحوهم فنال بعض مانالوا ومنهم من بقي هائماً في أودية
جهالته نائماً في مهد سكرته وضلالته نائماً في الفيافي والجبال راضياً بالفقر والذل في الحل
والترحال استحكمت منه جرائم الكسل وهو قانع من دهره بكل ما حصل وهنا للبيب
موقف فكر واعتبار ولينذكر أولوا الابصار

تاريخها ٥٠٠ قال بعض المؤرخين ان تاريخ أمريكا ابتدأ من نحو خمسة قرون أما
قبل ذلك فالأخبار التاريخية تغلبت عليها الخرافات ثم من المحقق أن النور مدينين أتوا
غربيين من القرن العاشر واستعمروا فيها قوماً ووصلوا علاقتهم معها وقد تبعوا أيضاً
ساحل الاطلنطيك وتوغلوا في البحر قليلاً الا انه لا دليل على انهم تجاوزوا انكلترا
الجديدة أو تقدموا نحو ٢٠ ميلاً الى الداخل ٥٠٠ أما مصدر سكان أمريكا الأصليين وزمن
خروجهم منهم فلم يزل مجهولين الى الآن الا ان الجيل المعروف باسكيموا الذي هو
منتشر فيها بكثرة مشابه كل الشبه لسكان سيبيريا وسكان لباندا معاً والظاهر أن مسيرهم
الى أمريكا كان من طريق ايسلاندا أو اجنيزاً من مضيق بيرين أو من الطريقين معا
ثم ان السياح الذين سبروا قارة أمريكا أولاً وجدوا سكان ذلك الاقليم كله على هيئة
واحدة وعلى طريقة مجبشة واحدة وظهر لهم ان هذا الجيل مسبق بجيل أعظم منه

بسطة في الجسم وأشد قوة وذلك الجبل هو المعروف ببنائى الحصون الذى كان منتشراً في وادى مسيسيبي وتقدم شمالاً الى ان وصل الاقليم النحاسى بجوار بحيرة سوريور وأهم ما بقى من آثارهم هو الحصون والخنادق التى أقاموها وقد وجد منها ألوف في ولاية أوهايو ووحدها وكثرة عددها وعظم حجمها يدلان على أنهم أم قوية الا إن كيفية انقراضهم والزمن الذى انقروا فيه لم يزالا مجهولين تماماً الى الآن ويستفاد من وجود تلك الخرابات الكبيرة أن ذلك الاقليم الذى لا يكاد يباغ سكانه عشرة في كل ميل مربع قد كان سابقاً مأهولاً أكثر بكثير من الآن اما مكسيكو فكان سكانها في درجة من التقدم أعلى من الدرجة التى يمكن افتراضها لبنائى الحصون المذكورين ولما فتحت تلك البلاد كانت سكانها من الازتيكية الا ان حلولهم فيها كان من بضعة اجيال وقد بقيت هذه القارة مجهولة زمناً طويلاً الى تاريخ ٨٨٩ هجرية ومن ابتداء التاريخ الامريكى حينما قام كريستوف كولومب الجنوى من مدينة جنوه باطاليا وهو رجل بارع في العلوم الفلكية والجغرافية والفلسفية طالما كان يهجرس في فكره انه ما دامت الارض كروية فلا بد من وجود نصف آخر لها وانه لو اتجه انسان غرب أوروبا لابد وأن يصل الى الى بلاد الهند من هذه الجهة وكثيراً ما كان يعرض هذا الامر على ملوك أوروبا وقتئذ ويطلب منهم اسعافه في الجولان في الجهات الغربية للاكتشاف ولكن لم يصغ اليه أحد بل كان يعد في ذلك من الخرفين ثم أخيراً ذهب الى أسبانيا وعرض أمره على الملكة ايترايلا فسمعت مقاله ولبت طلبه وجهزت له ثلاث سفن بمعداتها فسار في عرض البحر ورسى على جزائر الخالدات ثم بعد ثلاثين يوماً من قيامه منها وصل الى احدى الجزر بعد ما رماه من معه بالتحريف والجنون بل تراودوا على قتله وكان وصوله اليها في ١٢ أكتوبر سنة ٨٨٩ هجرية وحين وصولهم اليها رجعوا عما هم فيه وعادوا الى احترامه وهي احدى جزائر لوكايس التى كانت تسمى قديماً جوانا هاني وسميت بعد سان سلوادور ثم سار ثانياً واكتشف جزيرة كوبه وجزيرة هايتى التى سماها الاسبانيول أسبانيا الصغيرة وأطلق على هذه الارض اسم الهند الغربية ظناً منه أنها من قارة آسيا ولما عاد الى أسبانيا في السنة التالية لقبه ملك أسبانيا بوالى الهند ثم قفلى راجعاً الى

تلك الاصقاع ليم اكتشاف جزائر أنتيلة الصغيرة فاكتشفها بما أمكن ثم في سياحته
الثالثة والرابعة توصل الى اكتشاف شواطئ فنزويلا وأمريكا الوسطى وقد فتح كولومب
لاسبانيا باكتشافه هذا باباً واسعاً للاستعمار ولم يجن من عمله لنفسه سوى الاضطهاد
والسجن ومات ذليلاً سنة ٩١٢ هجرية وانما لم نسم القارة باسمه تخليداً لذكوره كما هو
حقه بل سميت باسم أميريك فسبوس أجد الرحالة القاصدين تلك البلاد مع كولومب
وبعده لان أميريك المذكور كتب رحلته لتلك البلاد وجعلها على شكل روائي لطيف
وأشهره بين الناس فسميت القارة باسمه وتنوسى المكتشف الاصلى كما هو سنة الدهر
في الغطاء من غش أفلح ومن نصح خاب ثم بعد كولومب ومن كان معه أخذ
المكتشفون الاسبانيون وغيرهم يجوبون المحيط في الطريق الذي خطه لهم كولومب
المذكور وكثر ترددهم على تلك البقاع حتى أصبح معظم القارة معلوماً علماً كافياً في
أقل من نصف قرن من ياناجونية جنوباً الى الأوريجون وفلوريدا شمالاً ثم ان كولومب
اكتشف جزائر أنتيلة وشواطئ فنزويلا وأمريكا الوسطى من سنة ٨٩٧ الى سنة ٩٠٦
هجرية كما تقدم وأميريك فسبوس بلغ شواطئ جويانة في سنة ٩٠٥ هجرية وبنزون
مصب نهر الامازون في سنة ٩٠٦ وكابرال البرتغالى شواطئ البرازيل حيث قدفنه
اليها الرياح والامواج في السنة المذكورة أيضاً ٥٠ وماجلان طاف حول القارة من
جنوبها في سنة ٩٢٧ واكتشفت في ذلك الحين أيضاً بلاد مكسيكا وكاليفورينا وفلوريدا
والارض الجديدة والبرادور من أمريكا الشمالية وفي سنة ٩٤١ اكتشف جارك كاربتية
نهر سان لوران ومن سنة ١٠١٦ الى سنة ١٠٢١ اكتشف دافيس وهودسون وبنغان
البحار التي سميت بأسمائهم وفي سنة ١٠٩١ اكتشف كاثيلية دولاسل مجري نهر
ميسيبي كما اكتشف بهرنغ البحر المسمى باسمه وآلسكا في سنة ١١٥٤ واخترق مكانزى
الساحل الشمالي في سنة ١٢٠١ واكتشف فانكوفر الجزيرة المسماة باسمه وشاطئ
كولومبيا البريطانية في سنة ١٢٠٨ ٥٠ ثم قام بعد هؤلاء في القرن الثالث عشر جملة
مستكشفين من جهات مختلفة جاؤوا بلاد هذه القارة شرقاً وغرباً شمالاً وجنوباً وسبروها
سبراً تاماً مدققاً حتى حازوا علماً كافياً لتهد طرق الاستعمار بها وكان أول من فاز

بالسبق في الاستعمار بها دولة أسبانيا فمدت ظلال سلطتها وسطونها على جزائر أنتيلة
 وأمريكا الوسطى ومكسيكا وكاليفورنيا وفلوريدا وعلى جميع أمريكا الجنوبية ما عدا
 البرازيل وجزء من جويانا حيث سبقها إليها البورتغال فاستعمرتها كما استولى الفرنسيون
 على جزء من جزائر أنتيلة واستعمروا كندا التي سموها وقتئذ فرنسا الجديدة وحوض
 ميسيسيبي وجزء من جويانا واستعمر الإنكليز جزيرة جامايكية وجزءاً من الولايات
 المتحدة سموه إنكلترا الجديدة ثم في سنة ١١٧٧ تنازلت لهم فرنسا عن حقوقها في
 كندا وأقليم بحر هودسون وحوض نهر ميسيسيبي وجزيرة الأرض الجديدة ثم في
 أواخر القرن الثاني عشر الهجري قام الأمريكانيون يطلبون الحرية والاستقلال من
 ملوك أوروبا وتقدمتهم في ذلك إنكلترا الجديدة التي هي الولايات المتحدة الآن وبمساعدة
 فرنسا على ذلك نالت أمتيتها وانفصلت عن إنكلترا وأعلن استقلالها سنة ١١٩٠ ثم
 تبعهم في ذلك زنج أمركا أهالي سان دومنج وطلبوا استقلالهم عن فرنسا وأبرموا
 أمرهم إلى أن استحصلوا على طلبهم وشكلوا جمهورية لم تزل ثابتة إلى الآن ثم حذت
 حذوهم أهالي مكسيكا وأمركا الوسطى وكولومبيا وبيرو وغيرها حينما زاولت فرنسا
 احتلال أسبانيا فاعتصمت الفرصة وأشعلت نار الثورة إلى أن حازت استقلالها سنة ١٢٢٥
 في هذه القارة سوى جزيرتي كوبا وبورتوريكو ثم في سنة ١٣١٦ أضيف هانان الجزيرتان
 إلى الولايات المتحدة عقب الحرب الأخيرة التي وقعت بينهما في التاريخ المذكور ثم في
 سنة ١٣٢٠ استقلت كوبا وصارت جمهورية ثم تبعهم في ذلك البرازيل وانفصلت عن
 البورتوغاليين وكونت جمهورية ثم اشترت الولايات المتحدة شبه جزيرة آلسكا من روسيا
 ومدت حدود بلادها غرباً إلى المحيط الهندي وأما كندا التي هي مستعمرة إنكلترا في
 أمركا فانقسمت عدة أمارات مستقلة تحت سيادة إنكلترا وعلى ما تقدم نرى أنه لم يبق في
 أمركا مستعمرة باقية تحت سلطة مطلقة لأوروبا ولا القليل وذلك جزائر أنتيلة الصغيرة
 وقليل من أنتيلة الكبيرة وبعض جهات أخرى ليست ذات أهمية تذكر .. فانظر إلى
 عجيب تصاريف القدرة الباهرة كيف أحيت أمة كانت في رموس الجهل والخفاء عظيماً
 ناخرة ثم أرضعتها ندى العلوم والمعارف في حجور المراضع الأوروبية وخلعت عليها

خلع الترقى في الفنون الصناعية حتى بزغت شمس سعادتها الدنيوية في أفق الوجود وصارت في شؤونها عبرة لكل موجود ونالت في مضمار المدنية الرتبة الوحيدة وأصبحت في سلك العقد الدولي الدرة الفريدة وفي ذلك فليتنافس المتنافسون والله في خلقه شؤون

تقسيماتها ٠٠ تنقسم أمريكا الى ثلاثة أقسام كبرى وهي الشمالية والوسطى والجنوبية وتنقسم أمريكا الشمالية الى أربعة أقسام كبرى أيضاً وهي ممالك أمريكا المتحدة وجمهورية مكسيكا وغرولانده وحكومة كندا ٠٠ وتنقسم أمريكا الوسطى الى خمس جمهوريات صغيرة وهي جواتيمالا وهندوراس وسان سلوادور ونيكاراجا وكوستاريا ٠٠ وتنقسم أمريكا الجنوبية الى عشر جمهوريات وهي فنزويلا وكولومبيا وخط الاستواء وبيرو وبوليفيا وشيلي والبرازيل وأرجنتين وباراجواى وأراجواى

ممالك أمريكا الشمالية المستقلة

الولايات المتحدة

حدودها ٠٠ يحدها شمالاً حكومة كندا وشرقاً المحيط الاطلنطي وجنوباً خليج وجمهورية مكسيكا وغرباً الاوقيانوس الهادى الاعظم وهي تحتوي على وسط أمريكا الشمالية سوى آلاسكا

جبالها ٠٠ جبالها قليلة منها جبال آليجا المشتملة شمالاً على الجبال البيضاء التي منها جبل واشنطن وارتفاعه ١٨٨٠ متراً وجبل قرمون وجنوباً جبال أبالاش ومنها جبال كورديلير الشمالية المحتوية على الجبال الصخرية التي منها جبل فريمون البالغ ارتفاعه ٤٢٠٠ متراً وجبل سراجر ولاس وجبال كاسكادوسيرانواده التي منها جبل شاستا المرتفع ٤٤٧٥ متراً

أنهارها ٠٠ أنهارها ونهيراتها وجداولها وكذا ترعها الصناعية لا تحصى لكثرتها وأشهر أنهارها نهر سان لوران وهو يجري في الجهة الشمالية الشرقية ويعظم حجمه

عند انصباب مياه بحيرات كندا ويصب في خليج سان لوران ببلاد كندا • ومنها أنهار
كونيكتيكو وهودسون ودلافار وسوسكمانا وبوتوماك وجس وهي تصدر من جبال
أبالاش وتصب في خليج شزابيك ثم ساقانه ثم في المحيط الأتلنطيكي • ومنها نهر مسيسيبي
الكبير الذي يصب فيه نهر ميسوري وأركساس من الغرب ثم نهر أوهيو وأيلينو
من الشرق ويصب في خليج مكسيكا • ومنها نهر ريو جرانددنور وهو يجري من الجبال
الصخرية ويصب أيضاً في خليج مكسيكا • ومنها نهر ريوكلورادو ونهر كلومبيا ويصبان
في الأوقيانوس الهادي

بحيراتها •• هي كثيرة وأشهرها البحيرات الخمس الواقعة في البلاد الشمالية الشرقية
على حدود كندا وأكبرها البحيرة العليا ثم بحيرة ميشيغان وبحيرة هورن وبحيرة أريية
وبحيرة أونتابو ومياها عذبة ويجري فيها نهر سان لوران • ومنها بحيرة شامبلين التي
تصب في نهر سان لوران • ومنها بحيرة اباسكا في منابع نهر مسيسيبي • ومنها البحيرة
المالحة الكبيرة في هضبة أوتاه والحيوانات البحرية فيها كثيرة

منظرها الطبيعي •• هي باعتبار هيئاتها النظرية تنقسم إلى خمسة أقاليم طبيعية
• الأولى الأقليم الغربي وهو اقليم واسع مكون من جبال قفرة يغطي بعضها الثلوج الدائمة
وبعضها الآخر الغابات الكثيفة • والثاني اقليم جبال الألبجا والبحيرات الكبيرة وهو
اقليم مرتفع خصب كثير الزراعة وتكثر غاباته عند نهر أوهيو • والثالث اقليم هضاب
أوتاه وكاليفورينا وتكساس التي يبلغ ارتفاعها ١٠٠٠ متر • والرابع اقليم سهول نهر
ميسيبي الواسعة المحتوى شماله على كثير من المروج والمراعي وغربه على الهضاب الرملية
وجنوبه ووسطه على السهول الكثيرة المستنقعات • والخامس اقليم سهول سواحل
المحيط الأتلنطيكي وخليج مكسيكا وهو اقليم في غاية الخصابة إلا أنه كثير المستنقعات
المضرة بالصحة لكثرة مياهه الراكدة

طقسها •• هو شديد البرد في جهاتها الشمالية وشديد الحر في الجهات الجنوبية
ومفتدل في الأقاليم الوسطي وكلها غميرة الأمطار عند السهول الواقعة بين نهر ميسيبي
والجبال الصخرية قاتمة عديمة الأمطار وبذلك كانت دائماً مقفرة وهوؤها صحي إلا في

الجهات الجنوبية فانها كثيرة الحميات القتالة

مساحتها ٥٥ هي وحدها تبلغ نحو ٧٨٥٥٠٠٠٠ كيلو متر مربع ومع مقاطعة
السكان تبلغ ٩٣٥٥٠٠٠٠

سكانها ٥٥ يبلغ عددهم أكثر من ٧١ مليوناً من الانفس ويزداد عددهم في كل
سنة أكثر من مليون ويتضاعف عددهم في كل ٣٥ سنة وهذا التكاثر السريع يقضى
بالعجب المدعش مع ما كانوا عليه من القلة التي لا تستحق الذكر حيث ان عددهم كان
في ابان استقلالهم نحو ثلاثة ملايين وهذا النمو الغريب السرعة ناتج من كثرة المواليد
الاهلية وكثرة المهاجرين الذين جندهم بسر التعيش ووفور أسباب الارتزاق حتى
أصبحت هذه القارة عديمة المثال في كثرة مهاجريها من جميع الانحاء فترى جميع
الاجناس البشرية علي اختلاف عاداتها وأخلاقها قد اجتمعت في هذه القارة وانتظم
شملها فان فيها كما تقدم المجلس الابيض وهم ذراري الانكليزيين الذين هم أكثر
عدواً وأقوى نشاطاً والامانيين والابرلنديين وهم الزراع والصناع وتوطنهم في
الجهات الشمالية والشرقية والفرنساويين وقطونهم في اقليم لويزيانا وعلى شواطئ
نهر مسيسيبي الأوسط والاسبانيين وهم في الجهات الغربية من مكسيكا وفيها ذراري
أوروباويين من جهات آخر . وفيها من المجلس الاصفر الصينيون المتوطنون في
كاليفورنية . وفيها من المجلس الاسود زنوج أفريقية وعددهم أكثر من ثمانية ملايين
وهم قاطنون في الجهات الجنوبية الشرقية وشغلهم الزراعة والفلاحة وخدمة
الأراضي . وفيها من المجلس الاحمر الهنود والوطنيون وعددهم نحو ٢٥ ألف الا ان
عددهم دائماً آخذ في النقصان وبعض قبائلهم أخذت في التمدن الحديث والباقيون لازالوا
هي الحالة الهمجية كما تقدم

أخلاقهم وعاداتهم . لا نظير لتمدني هذه الولايات في حسن السجيا ولطف
الشمالك ودعة الاخلاق وانظار البشاشة وميلهم لفعل الخير والسلام وحبهم للحرية
والاستقلال وشفقهم بالاخاء والتعاضد وحماية الضعيف واتصاف المظلوم وشفقهم بالانصاف
والعدالة بدون تعصب لجنسية ولا مذهب ضد ما تخلفت به أهالي أوروبا من الاجانب

من اداء هذه الاخلاق والتظاهر بها وارثكاب أضرارها في المعاملات السياسية فتري
 جل سياستهم استجلاب الاغراض الشخصية والصوالح الذاتية تسي حول استحصالها
 بكل ما أمكن ولو كان ذلك لصالح العامة أذى محضاً وتستر شذوذها عن خطة العدالة
 والانصاف باختراع وجه سياسي تنسبه لبند من بنود دساتيرها وتعدده حساماً لقطع السنة
 الناقدين عليها ومن اقترف ذنباً من أبناء جنسها أو رعيها أو مذهبها خصوصاً اذا كان مع
 شخص من غير هؤلاء فله الاسعاف والرعاية والحماية والتبرئة بما وصلت القدرة اليه ومن
 هم بها ولم يعملها من غير المذكورين فلا تسلك عن كبر جرمه وعظم وزره وتخرى في
 تأديبه قصاص أعظم الجرائم وتستر بانظار العدالة ولا تخشى في ذلك لومة لائم ومع أن
 هذا ديدنها ترى ذكر عدالتها منشور اللواء في المجالس والمحافل وطرازاً مذهباً على صفحات
 الجرائد وطي الدفاتر

حيواناتها •• حيوانات هذه المملكة البرية لا تقدر كثرة الا ان منها ماله نظير في
 بقية الممالك كالجمل والفيل والسبع والنمر والفهد والذئب والضبع والكركدن والتعام
 وفرس النهر والزرافة وغير ذلك من أنواع الحيوانات الوحشية ومنها ما ليس له نظير في
 غيرها وذلك كالجاموس والغنم والمعز البرية وكالوعلى وجملة أنواع من الفرلال والقروود
 والديبلات والزحافات والطيور وأما حيواناتها الاهلية فجلت ان يضارعها في كثرتها مملكة
 أخرى خصوصاً الاغنام والابقار والخنزير فان كثرتها تعدد بمئات الملايين وتصدر
 أنواع لحومها وجلودها لاوروبا وفيها على بعض التقاويم ١٦ مليون خصان و ٥١ مليوناً
 من البقر و ٤٦ مليوناً من الخنازير و ٣٣ مليوناً من الغنم وثمنها يقدر بنحو ٣٨٣ مليوناً
 من الجنينات

معادنها •• تمد الولايات المتحدة أغنى بمالك الأرض في معادنها حيث كثرت بها
 القدرة معادن يعجز عن احصائها منها الذهب الذي يستخرج من كاليفورنيا الغنية
 المكتشفة في سنة ١٢٦٥ هجريه من وادي نهر سكرامنتو ومونتانا وكولورادو وقد
 بلغت القيمة المستحصلة منه الى قريب من التاريخ الحاضر ٣٢٠ مليوناً من الجنينات
 وعليه فتوسط محصوله سنوياً نحو سبعة ملايين من الجنينات • ومنها الفضة المستخرجة

من مونتانا وكولورادو ونواد و أوتاه و مناجمها أغنى مناجم العالم فان معدل حاصلها سنويا يقدر بنحو ١٥ مليونا من الجنيهات وهو قريب من مجموع محاصيل الفضة في بقية الممالك . ومنها الحديد وهو تقريباً موجود في كل الولايات المذكورة من جمهورية نيويورك الى جمهورية الاباما ومن المحيط الاطلسي الى المحيط الهادي وتسبق في هذا الصنف أغنى الممالك فيه كانكلترا . ومنها النحاس وأكثراً استخراجاً من مونتانا و آريزونا وتعتبر هذه الولايات في الرتبة الثالثة في هذا الصنف بعد جمهورية شيلي واسبانيا . ومنها الرصاص وأكثراً استخراجاً في كولورادو وهي بعد ألمانيا واسبانيا في استخراجها تعتبر في الدرجة الثالثة أيضاً . ومنها الزنك [تونجا] وهي في نيو جيرسي وبنسلفانيا وإيلينوا ومسوري وكنتاس . ومنها الزبيق وهو في كاليفورنيا . ومنها البترول في بنسلفانيا وفي مقاطعات آخر . ومنها الفحم الحجري وهو يستخرج من ٨٣ ولاية من ولاياتها وأحسنه ما يستخرج من بنسلفانيا وقد بلغت قيمة الناتج منه في بعض السنين ١٧٨ مليون طن وهو تقريباً ثلث محصوله من مناجم جميع الممالك ومساحة بقاع مناجمها ٢٠٠ ألف ميل مربع وقد بلغت قيمة المستخرج من جميع معادن المملكة في بعض السنين ١٣١ مليون جنيه وجميع مناجمها مملوكة لأربابها

زراعتها . هي في الدرجة الأولى زراعة القطن بلغت حاصلاتها الزراعية سنة ١٣١٤ ثلث محاصيل بقية الممالك مع أنها لا تبلغ ثلث خمس مساحة بقية الممالك وبلغ محصول القمح فيها نحو ١٢٠ مليون أردب وقدر الجغرافيون أنه لو وضع سكانها في كفة ميزان وربع حاصلات قمحها في الكفة الأخرى لتوازنت الكفتان وبلغ محصول القطن ٥٨٠ مليوناً من الأردب وكان زرعها في أرض مساحتها ٣٥ مليوناً من الفدادين وبلغت حواصل القطن ٥٠ مليون قطن وهي أربعة أخماس القطن المستلب في بقية الممالك الزراعية ومساحة أرض زراعتها أكثر من ٣٥ مليوناً من الفدادين وتبلغ مساحة جميع الأراضي الزراعية في هذه الولايات نحو ٧٥٠ مليوناً من الفدادين إلا أن المزروع منها ٣٥٠ مليون فدان فقط . وتبلغ مساحة غاباتها وأحراشها نحو ٥٠٠ مليون من الفدادين ويقال إن أخشابها كافية لسد حاجات أهالي أوروبا منها سنويا مع زيادة

فضلة تساوى قيمتها ١٠ ملايين من الجنيتات وقد قدرت جملة حاصلاتها الزراعية بنحو ٨٠٠ مليون من الجنيتات كل سنة وجميع الاعمال الزراعية المكونة من حرث وبذر وحصد ودرس وجمع وتفريق جارية فيها بالآلات البخارية والكهربائية وبالجملة هي أول مملكة زراعية في العمران وفلاحوها في غاية النشاط والمهارة في فنون الزراعة وربما يظن حسب القياس انهم كغيرهم من الفلاحين معدودون من الطبقة السفلى والحال هم كغيرهم من أهالي الثروة متمتعون بعبثة هنية وغناء تام ويبلغ عدد المشتغلين بالزراعة نحو ستين في المائة من السكان وعلى العموم أراضي الولايات المتحدة جيدة التربة خصبة الزرع غزيرة الامطار كثيرة الانهار واسعة الأرجاء بلغت النهاية في اتقان الارواء خيراتها كافية لسد حاجات سكانها وأربعة أضعافها فسبحان مبدع الاشياء الذي يؤتي ملكه من يشاء

صناعاتها ٥٥ هي الدولة التي حازت قصبات السبق في مضمار الصناعة حتى غدت فرسان هذا الميدان تشير اليها بالبنان فان بها نحو ألف معمل لنسج الاقطان التي تقدر قيمتها بأكثر من ٢٤ مليون جنيه وبها ٢٥٠٠ معمل لنسج الصوف وقيمة منسوجاته نحو ٧٠ مليوناً من الجنيتات ٥٥ وبها أكثر من ٥٠٠ معمل لنسج الحرير وقيمة منسوجاته تبلغ ١٨ مليون جنيه ٠ وبها نحو ٢٦٥ معصرة كبيرة لعصر بذر القطن وبها ٧٥ مدينة كبيرة مشهورة بمعاملها ومصنوعاتها تقدر قيمة منسوجاتها بمبلغ ١٤٠ مليوناً من الجنيتات وكما انها سبقت الدول في صناعة النسيج سبقتها أيضاً في صناعة الآلات البخارية والكهربائية فان صناعتها في ذلك تفوق صناعة انكلترا الشهيرة في هذه الصناعة فتصنع في معاملها البواخر والسفن التجارية والحربية والدوارع والبواخر والقطرات والآلات الزراعية والصناعية والطبية والجراحية والادوات الكهربائية والاسلحة والساعات والمجوهرات وغير ذلك

تجارتها ٥٥ هي ثالث دولة تجارية في التجارة الخارجية بعد انكلترا وفرنسا ومع ذلك تجارتها آخذة في الازدياد والترقي بسرعة عجيبة وصورة مذهشة ولحاصلاتها في سوق التجارة رواج عظيم ومن صادراتها الذهب والفضة والحديد والنحاس وغيرها

ومنها الأقطان والحبوب والسكاكر والحيوانات والجلود واللحوم والأقشة والآلات وغير ذلك وقدرت قيمتها بنحو ٢١٠ ملايين جنيه ويرد إليها بعض أقشة وأقطان مغزولة من معامل انكلترا وجملة بضائع أوروبا بقيمة ١٥٣ مليون جنيه إلا أن صادراتها تنوف وارداتها بكثير وعليه فهي غنية عن جميع وارداتها لاحتوائها على كل ما يحتاجه ٠٠ وأما تجارتها الداخلية فهي مما يدهش العقول ويحير الأفكار بل قيمة تجارتها الخارجية لا تذكر بجانب تجارتها الداخلية فإنه قد مر في نهر من أنهارها في سنة واحدة ٢٢ مليون طن من البضائع وهي أكثر من البضائع التي تمر من ترعة السويس مع البضائع الواردة للوندره في عام واحد وهذا خلاف البضائع التي تنقل على السكة الحديدية فقد بلغت في بعض الأعوام نحو ٧٢٠ مليون طن ومما قبل أن سكة حديد بنسلفانيا ينقل بضائع أكثر من جميع ما كسب انكلترا وقد قدرت تجارتها الداخلية بأكثر من تجارتها الخارجية بنحو ٢٤ ضعفاً وأكثر من تجارة انكلترا الخارجية بستة أضعاف وقدرت قيمة البضائع التجارية المارة من السكك الحديدية بها والترع والأنهار بنحو ١٢ ألف مليون جنيه وهو أزيد بكثير من ثمن البضائع التجارية الأوروبية سنوياً طرقها ٠٠ هي كثيرة فإن السكة الحديدية ممتدة في كافة أطراف الولايات شرقاً وغرباً من الأوقيانوس الاثنتينيكي إلى المحيط الهادى وشمالاً وجنوباً من حدود حكومات كندا إلى حدود جمهورية مكسيكا وقد بلغ طول طرقها الحديدية في السنين الأخيرة ١٨٢٥٠٠ ميل وهو يضاعف محيط الأرض سبع مرات وأطول من مجموع أطوال السكك الحديدية بأوروبا وأفريقية وأستراليا وتقطع بواخرها البرية في السنة ثلاثة أضعاف المسافة بين الأرض والشمس والخطوط الحديدية في بدستمانه شركة مالية وارادتها سنوياً تربوا عن ٣٠٠ مليون من الجنيهات ونفقات انشاء تلك الخطوط بلغت في السنين الأخيرة نحو ٥٣٢٠ مليون جنيه وكذلك جميع أنهارها وترعها وجدواها قابلة للملاحة فإن فيها خمسة وستون نهراً أقصرها يزيد طولاً عن ١٠٠ ميل ونهر مسيسيبي يعادل جميع أنهار أوروبا ماعدا نهر فولغا ومياها العذبة ثلث مياه الأرض وطول أنهارها أطول من مجموع أنهر أوروبا

لغاتهما ٠٠ اللغة الرسمية فيها التي تتكلم بها الحكومة والأمة هي الانكليزية ويتكلم أهلها بلغات أخر أوروبية لكثرة وفود المهاجرين الأوروبين إليها على الدوام وأهالي لوزيان يتكلمون باللغة الفرنسية

ديانتها ٠٠ ديانة الحكومة الرسمية والشعب هي الدين البروتستانتي والحرية الدينية منشورة الهواء في جميع أنحاء البلاد وكل فرد من الاهالي يتدين بما يقوده اليه فكره واجتهاده ولا معارض ولذا ترى مذاههم لا تكاد تعد ولا تحصر ولا يمضي يوم الا ويقوم فيهم داع لمذهب جديد وكنائسها كلها حائزة تمام الاستقلال وتعام الغنى لا كتفتائها بوافر ايرادها الذي لا يقل سنوياً عن ٧٠ مليوناً من الجنيهات وعددها نحو ١٧٠ ألف كنيسة ويوجد بها نحو ثمانية ملايين من الكاثوليك وقليل من اليهود والبوذيين والوثنيين

معارفها ٠٠ عن معارفها حدث ولا حرج ومهما تصورت من إرتقاء درجات معارفها وعلومها وفنونها الفلسفية والفلكية والطبية والهندسية والجغرافية والصناعية وقوة اختراعاتها وكثرة اكتشافاتك فأنت غابن وبأخص لها حيث أن علومها بالغة الدرجة القصوي ووسائل التعليم مع وفرتها حائزة كمال الانتظام فان مدارسها بلغت الألوف من جميع الدرجات والأصناف وقد بلغت مدارسها الجامعة ٤٥٠ مدرسة وجميع الممالك الأوروبية وغيرها ليس فيها قدر نصف مدارس أمريكا الجامعة وهذا خلاف مدارس البنات الجامعة فان جملتها بها ١٩٠ مدرسة وبها من المدارس الكلية الدينية ١٥٠ وتلاميذ مدارسها تزيد عن ١٥ ألف مليوناً ذكوراً وإناً فلي ذلك تكون تلامذة المدارس أكثر من خمس السكان متنوعة بين علمية وطبية وصيدلية وهندسية وحقوقية وزراعية وصناعية ودبية وغيرها وتبلغ أساتذة مدارسها نحو ٣٧٠ ألفاً وهو أكثر عدداً من طلبة مدارس وكتائب القطر المصري وتبلغ نفقات الحكومة على مدارسها زيادة على نفقات الأهالي نحو ٣٥ مليوناً من الجنيهات في السنة وأغلبه على التعليم الابتدائي والثانوي وهو تقريباً ثلث واردات الحكومة السنوي والتعليم فيها اجباري وأما مطابعتها فكادت أن لا تحصى لكثرتها ولذا كانت قيمة المطبوعات بها رخيصة جداً وجرائدها

كذلك كثيرة وقد استقرى بعضهم كمية الجرائد الموجودة في العمران فبلغت نحو ٤١ ألف جريدة منها بأمركا نحو ٢٠ ألفاً فجرائدها قدر نصف جرائد الكون ونشر جرائدها يومياً ثلاثة آلاف مليون عدد وبعضها يتكرر صدوره يومياً مراراً أيام الحوادث المهمة ورأس مال مجموع جرائدها يبلغ ٢١ مليوناً من الجنيهات وتبلغ نفقاتها سنوياً نحو ٢٠ مليوناً من الجنيهات والجرائد تأثير قوي على أفكار أهلها ولذا لا يخلو بيت من بيوتها حتى في القرى من وجود جريدة وبالجملة فهي الدولة الوحيدة في تقدم المطبوعات وأما اختراعاتها واكتشافاتها الكهربائية فقد بلغت حداً يقف عنده الفكر حيث عمت أغلب الاشغال في ولاية مونتانا تسير العربات ونحى الآلات والافران وتطبخ الماء كولات وتدار المطابع والطلعبات والآلات الرافعة وتكنس الشوارع وترش وبزال الشعر وتعالج الامراض وتحلل المركبات الكهربائية وتناثر جميع الشوارع والبيوت والمغازات وتنقل الاخبار جميع ذلك بالكهربائية حتى ان جريدة نيويورك كانت تنقل أخبار الحرب الاسبانية الاميركية وصور الوقائع بالفوتوغراف كل ذلك بالتلغراف وتصدر الجريدة أحيانا قبل انتهاء المعركة وهذا الاختراع العجيب من جملة مخترعات المستر أديسن الكهربائي الامركاني المشهور البالغ عددها ٧٥٠٠ مخترعا ومع تقدمهم العلمي للمذكور وسرعة انتشار معارفهم ازداد رواج كتبهم ومراسلاتهم حتى بلغ عدد رسائل البريد في بعض السنين ١١ ألف مليون رسالة وهو أكثر من نصف عدد الرسائل المنتشرة في الكون وبلغ عدد الرسائل التلغرافية ٣٠٠ مليون رسالة سنوياً ٠٠ وبها أيضاً ٧٠٥٠٠ مكتب للبريد وأغلب الموظفين في البريد والتلغراف والمدارس والمستشفيات هم النساء حتى ان عدد أساتذة النساء في مدارسها أكثر من الرجال ٠٠ وبها أيضاً ٣٨٤٠ مكتبة تحتوي على ٣١ مليون مجلد غير مكاتب المدارس المعدة للطلبة فان فيها ١٢ مليون مجلداً وهو يساوي مجموع ما تحويه مكاتب أوروبا

ثروتها ٠٠ قدرها الاحصائيون بأربعة عشر ملياراً وخمسمائة مليون جنيه فيكون نصيب كل واحد من سكانها من هذه الثروة المدهشة ٢٠٨ جنيهات الا ان الثروة الاهلية غير موزعة بالسواء فان دخلها بلغ في احدى السنين الاخيرة ٢٨٠٠ مليون جنيه ٩٥

في المائة من السكان يتناولون من الدخل المذكور ١٨٣٠ مليون جنيه والخمسة في المائة منهم ٩٧٠ مليوناً ومن السكان يوجد نحو أكثر من مائة من أغنياء الدنيا وقدرت ثروة الواحد منهم من عشرة ملايين إلى ١٠٠ مليون من الجنهات وينفق الاميركانيون من الدخل المذكور ١٢٢٠ مليون جنيه في الطرق المعيشية كالمآكل والمشرب والملابس والسكنى و ١٨٠ مليون جنيه من المسكرات وقد بلغت كمية المشروبات المستهلكة بها سنويا ٨٩٠٠ مليون رطل يخص الفرد الواحد منهم من هذا المقدار ١٠٨ أرطال مصرية سنويا . . . وهي الدولة الثالثة في كثرة النقود المتداولة فان لها ١٢١ مليون جنيه ذهب و ١٢٣ مليون جنيه فضة و ٨٣ مليون جنيه أوراق نوت و ٠٠ وبها نحو ١١٥٠ بنكاً تبلغ أموالها ٣٦٠ مليون جنيه وذلك خلاف ٧٥٠٠ بنك أهلى يقدر رأس مالها بنحو مائتي مليون جنيه وفي خزائنها ريبالات فضية بقيمة ١٠٠ مليون جنيه وهي أغنى خزائن الممالك المعمورة

ماليتها . . . هي في غاية الانتظام و إيراداتها وافرة وقد بلغ دخل حكومتها في بعض السنين الأخيرة ٨٦ مليون جنيه ومصروفها أكثر من ذلك بقليل وتسد عجزها من الاموال الاحتياطية وقد كانت ديونها عقب استقلالها ٥٥٢ مليون جنيه فلما آخذت في تنقيصها تدريجياً الى أن بقي الآن قدر الربع ومع ذلك سهام ديونها بيد أهاليها وكانت قد قررت ضرائب خفيفة على الاموال المخزونة في البنوك أيام حربها الأخيرة لتصرفها في سبيل القتال فاجتمع لها من الضرائب المذكورة ومن التبرعات ما قيمته ٢٦٥ مليون جنيه فأنفقت منها نحو ٤٠ مليون جنيه وادخرت الباقي لوقت الحاجة ومع هذا كله لو شاءت الآن أن تزيد إيراداتها لا أكثر من ضعفها لتدبرت على ذلك الا ان وفور أموالها الاحتياطية أغناها عن ذلك

بحريتها التجارية . . . هي في غاية السعة والارتقاء فان عندها على بعض التقاويم في السنين الأخيرة ٣٣٥٠ سفينة تجارية محمولا ٢١٥٠٠٠٠ طن منها ٦٠٠ سفينة بحارية محمولا لا أقل من ٩٢٠ ألف طن وجميعها من النوع المتين الجيد الصناعة ومع ذلك هي كل يوم في ازدياد

بحريتها الحربية ٥٥ بعد فراغها من حروب استقلالها كانت بحريتها في حيز الازمالات
بحيث لا تذكر بين بحريات الدول الا أنها من تاريخ سنة ١٢٩١ هجرية جددت أهميتها
لذلك وأخذت في تشييد بناء الدوارع على الطرز الجديد الى أن أصبح لديها الآن
أسطولان عظيمان كافيان لحماية المملكة بأجمعها أحدهما في المحيط الاطلنطي وهو الاكبر
والآخر في المحيط الهادي شهدت لقوتها دول أوروبا بعد أن دمرت بهما أساطيل
اسبانيا في الحرب الاخيرة ولم يبحر منهما ولا مركب واحد وغندها سفن أخرى كثيرة
غير مدرعة وأغلب سفنها التجارية مبنية على أسلوب حربي بحيث تصلح عند اللزوم
للتسلح والدخول في الحروب البحرية وهي تعد بالثلاث وتسمى بالاسطول المتطوع
وعندها نحو ٥٥ ألف عسكري نظامي مع امكانها الزيادة على ذلك مدة الحروب وعندها
أيضاً في بحر الولايات المتحدة مركب نساب صغير الحجم يمتد تحت سطح الماء مقدار
ساعة أو ساعتين ويفجر كل نساب يلاقيه أو دارعة يصادفها وهو اختراع رجل أمريكي
يدعى هولند ٥٥ ولها أيضا سفينة صغيرة الحجم لا مثيل لها بضغط الهواء فتزلي من
الديناميت فتقابل لا تقل الواحدة عن خمسمائة رطل وتصل الى أعلى ثم تسقط الى
أسفل بقوة عجيبة وغند وصولها الى الارض تنفجر فتدمر الى مسافة بعيدة

جيشها البري ٥٥ ليست في اعداد قوتها البرية كبقية الدول بحيث يجتمع لديها
جيش كبير تخسر عليه النفقات الباهظة بل غاية ما لديها في السلم ٢٥ ألف جندي الا انها
في أيام الحرب لها اقتدار أن تيمش جيشا يبلغ الملايين حيث من نظامها العسكري أن
كل من بلغ عمراً من ١٨ الى ٤٥ سنة فهو تحت الطلب لحمل السلاح حين الدعوة وقد
ظهر من بعض الاحصاءات أن عدد الذكور الذين تحت الانتظام الرديفي يبلغ نحو ١٣
مليوناً وهو جيش مهول لم يسمع له نظير أما المعدات الحربية فناهيك ولا تسليح سيجاً
وأمركا أم الاختراعات ومنبع الاكتشافات ومصدر المعامل وهي أول دولة تعتنق بانتظام
العسكرية وراحة العساكر فان متوسط نفقة العسكري الواحد على خزيرتها تساوي
سنويًا ٢٧٨ جنيتها وبالجملة فهي ذولة حربية من الدرجة الأولى لا تخشى بأس الحرب
وشتها أغنى أم المسكونة

حكومتها ٥٥ هي حكومة جمهورية تعاهدية دستورية مؤلفة من ٤٥ جمهورية مستقلة في ادارتها الداخلية وتابعة لحكومة واحدة عامة ولكل جمهورية حكومة خاصة بها للنظر في الادارة الداخلية ودستورها بخول حكومتها السلطة في سن النرائع وتنفيذ الاحكام والقوة التنفيذية مفوضة لرئيس الجمهورية الذي ينتخب لمدة أربع سنوات بمعرفة منتخبين تعيينهم كل ولاية على حدها ومن الحقوق المخولة أيضاً أن ينتفض ما يصدق عليه المجلس العمومي المؤلف من مجلس الشيوخ والنواب الا انه اذا نقض حكماً ثم عرض ذلك الحكم على المجلس العمومي وصادق عليه ثلثا أعضاء المجلس صار قانوناً من قوانين البلاد . ومجلس الشيوخ مؤلف من أعضاء ينتخب كل اثنين منهم من احدى الجمهوريات لمدة ست سنوات وبشترط في انتخابهم أن لا يكون سن أحدهم أقل من ثلاثين سنة وأن يكونوا قد اكتسبوا الرعاية الامركانية منذ تسع سنوات على الأقل وأن يكونوا مقيمين في الولاية التي ينتخبون منها . وأما مجلس النواب فهو مؤلف من أعضاء تنتخبهم الامة مرة كل سنتين وينوب كل اثنين منهم عن ولاية من الولايات المتحدة ولكل من الرعايا الامركانية الذكور الذين تجاوز سنهم ٢١ سنة حق الرأى في انتخاب النواب مهما اختلفت أصولهم وألوانهم . ورئيس الولايات المتحدة الآن هو المستر روزفلت وهو من مشاهير رجال السياسة ومن نخول العلماء المصريين

سياستها ٥٥ ملتزم فيها قاعدة وضعها بعض رؤسائها السابقين وهو منروي الشير وأبرم العمل بمتنضها سنة ١٨٢٤ ميلادية وهي قاعدة سياسية خاصة بقارة امركا تقتضى جملة شروط منها تخصيص امركا بالامركانيين ومنها عدم تداخل امركا في شؤون أوروبا وعدم ارتباطها معها باتفاق أو معاهدة سياسية أو نحوها ومنها لزوم مقاومة امركا لأوروبا ومنعها من التداخل في شؤونها ومنها جعل الولايات المتحدة حكماً في الاختلافات التي تنشأ بين أوروبا وجمهوريات امركا وهي جارية على هذا الاساس منذ وضعه الى الآن وظهر حسن نتائجه في حرب المكسيك سنة ١٨٦٩ ميلادية لما أراد النابليون الثالث التداخل في شؤون مكسيكا حيث قامت الولايات المتحدة وشدت عليه

التكبر وأنذرت بسوء العاقبة فلم يسع التابليون المذكور الا الرجوع ولم ينل من قصده الا الفشل وكانت خيبته من المكسيك مقدمة لسقوطه أمام ألمانيا في حرب السبعين وكذا لما حصلت مشكلة فزويلا وأراد اللورد سالبري جبر هذه الحكومة على قبولها طلبات انكثيرارغماً عن أنفها تداخل المستر كايفلاندرئيس الولايات المتحدة وأنذر انكثيرا بسوء العاقبة والقيام للحرب فانكسرت صولة سالبري لسطوته وطأطأ رأسه خاضعاً لقوة أمريكا وباه بخيبة وفشل وبالجملة فأمركا دولة من الدرجة الأولى وهي دولة مالية تجارية علمية صناعية زراعية برية بحرية كاملة المدنية تامة الحضارة غنية عن مساعدة أى دولة من الدول الا أنها جنحت أخيراً الى تغيير بعض قواعد سياستها القديمة والاتفاق مع بعض الدول الاور وبابوية والاقرب انها انكثرتا لوجود جملة جوامع بينهما والله أعلم بمستقبل الأمر

تقسيماتها ٥٥ هي مقسمة الى ٤٦ جمهورية وخمس مقاطعات ولنتكلم على أشهرها
حاصرين ذلك في سبعة أقسام فنقول

القسم الاول - الجمهوريات الشرقية الشمالية وهي مشتملة على جملة ولايات بها أولاً ٥٠ ولاية مساشوسنس وهي ولاية شهيرة بمعاملها الصناعية الكثيرة ومن مدنها مدينة بوسطن وهي الميناء الثانية في الولايات المتحدة لقوة تجارتها وكثرة غناها بها جملة مصانع لبناء السفن الحربية والتجارية وجملة فابريقات لتكرير السكر وغير ذلك وسكانها ٩٤٠ ألف نسمة ومنها يصدر مقادير وافرة من الاغلال واللحوم المملحة الى الممالك الاور وبابوية وقريباً منها توجد مدينة كبردىج المشهورة بمدرستها الكلية ثم مدينة ولهم التي بها عدة معامل كبيرة لعمل الساطات ثم مدينة لول الشهيرة بمعامل المنسوجات

الثانى ٥٥ ولاية نيويورك التي هي أعظم ولايات أمريكا المتحدة وبها من السكان نحو ٦ ملايين ومن مدنها الشهيرة مدينة نيويورك وهي بعد لوندرا أكبر مدينة في الدنيا وأعظم ميناء تجارية في أمريكا وسكانها ٥٠٥ ٣٥٠٠٠ نسمة وهي واقعة على جزيرة تقرب من مصب نهر هودسن ولا تسل عن كثرة معاملها وفبريقاتها وسعة تجارتها ثم مدينة بوقالو الواقعة على بحيرة أريبيّة قريباً من شلال بناجرا البالغ ارتفاعه خمسون متراً

وعرضه ١٥ مترا وسكانها ٢٧٠ ألفا ثم مدينة بوس ت بوانت المشهورة بالمدرسة المهمة للحرية والهندسة ثم مدينة ستراتوغاذاذ البنابيع المعدنية الكثيرة ومدينة سيراكوس الكائنة تجاه بحيرة أريية وبها الملاحات الشهيرة

ثالثاً ٠٠ ولاية بانسلفانيا هي أخصب جمهوريات أمريكا تربة وأكثرها سكاناً وأغناها بالمعدن الفعحي وزيت البترول والحديد ومن مدنها الشهيرة فيلادلفيا وهي من مدن أمريكا العظام وعدد سكانها مليون وربع من النفوس وهي عظيمة التجارة وبها عدة معامل لبناء السفن ثم مدينة بتسبورج الكائنة على الترع الموصلة لبحيرة أريية ونهر أوهايو بالمحيط الاتلنتيكي وسكانها ٣٦٠ ألف نسمة ومعامل سكب الحديد وعمل الزجاج بها شهيرة

رابعاً ٠٠ ولاية ميرلانده وهي ولاية شهيرة بزراع الدخان وأشهر مدنها بالتيمور وهي ميناء واسعة التجارة كثيرة مصانع بناء السفن وعدد سكانها ٥٠٠ ألف نسمة

خامساً ٠٠ ولاية كولومبيا وبها مدينة واشنطن عاصمة الممالك المتحدة التي بنيت باسم الجنرال واشنطن الشهير الذي خلاص أمريكا من رق عبودية انكلترا وهي مدينة جميلة بها جملة سرايات ضخمة ومعامل لانشاء السفن الحربية ورصدخانه وبها من السكان ٢٥٠ ألف نفس

القسم الثاني — الولايات الجنوبية وهي مؤلفة من عدة جمهوريات وهي كارولينا وجورجيا والاباما وفلوريدة وميسيسيبي ولوزيانا وتكساس هواؤها غير نجي حار جدا وسواحلها عرضة لفتكات الحيات القتالة وأكثر سكانها من الارقاء السود المحررين وصنائعها قليلة الاهمية وشهرتها بمحاصيلها الزراعية من القطن وقصب السكر والارز وأشهر مدنها مدينة شارلستون وهي ميناء مهمة واسعة التجارة حصينة بحماية جملة حصون وقلاع متينة ومدينة ساوانا وهي أيضا ميناء تجارية ومدينة اتلاندا وهي شهيرة بكثرة المعامل ومدينة نيواورليانس وهي مدينة مهمة في ولاية لوزيانا يصدر عنها القطن بكثرة وعدد سكانها ٢٧٠ ألف نفس كلهم من أصل فرنساوي ثم مدينة جالستون في ولاية تكساس المستخلصة من جمهورية مكسيكا بها كثير من الغنم وهي واسعة التجارة

كثيرة الاقطان والسكاكر وأنواع الحبوب وبها عدة معامل

القسم الثالث — الولايات الوسطى الشرقية وأشهرها ولايات نيسياوكانتوكي وابلنوا وأدهيو وايديانا ومشيفان ومينوسا وأيووا وهي جميعها جمهوريات زراعية ومن مدنها لوز فيل على نهر أوهيو وسكانها نحو ٢٠٠ ألف يصدر منها كميات وافرة من التبغ ثم مدينة سنسباني التي هي أشهر المدن الصناعية في الولايات المذكورة وبها جملة مصانع للبوابير الحربية والسفن التجارية الكبيرة ومعامل للاقشة وسكانها نحو ٣١٠ آلاف نسمة ومدينة كاليفلاند وموقعها على شط بحيرة أريية وتجارها بالاشخاب وزيت البترول وبها من السكان ٢٥٠ ألف نفس ومدينة شيكاغو وهي من أكبر مدن أمريكا واقعة على بحيرة مشيفان وعدد سكانها مليون و ٢٠٠ ألف نسمة وبها سوق عظيم لا نظير له في بقية الممالك ويملح بها نحو خمسة ملايين من الخنازير ومليونين من البقر وتصدر للخارج ويصنع بها جملة ملايين من النعال في السنة

القسم الرابع — الولايات الوسطى الغربية وجمهورياتها نبرسكا وميسوري وكنساس وأركنساس ومكسيكا الجديدة وكلورادو ومن مدنها الشهيرة مدينة سانت لوز على سيسبي وهي مركز الملاحاة الداخلية وتجارها الاغنام واللحوم المعالجة والدقيق وكثير من المصنوعات وبها من الاهالي ٥٥٠ ألف نفس ومدينة ليدفيل الواقعة في ولاية كلورادو وهي مدينة جديدة فتحت لاستخراج المعادن من مناجمها الموجودة بكثرة بها ومدينة أوماها التي هي مركز للسكك الحديدية الموصلة من نيويورك وهي آخذة في الترقى والاهمية

القسم الخامس — جمهوريات المحيط الهادي وهي جمهورية كاليفورنيا وأريزونا وأوتاح ونيغادا وايداهو وواشنطن وأوريجون وكلها خصبة التربة كثيرة الحواصل وأغنى المعادن بها وبها أعظم مناجم الذهب والفضة ومن مدنها الشهيرة سان فرانسيسكو التي هي أعظم موانئ المحيط الهادي وهي ذات تجارة واسعة وكثيرة الصنائع ومتصلة بالاقويانوس الاتلنتيكي ومدينة نيويورك بالسكك الحديدية وسكانها نحو ٣٧٠ ألف نسمة ومدينة سكرامنتو وهي عاصمة ولاية كاليفورنيا وفي سنة ١٨٤٨ ميلادية اكتشف

قريب منها مناجم ذهبية ثم مدينة بورتلندر في شمال اوريفون ومدينة أوستريا الواقعة على مصب النهر المسمى باسمها • ثم جمهورية هاواي التي ضمت اليها قريباً القسم السادس — مقاطعة ألاسكا وهي قطر واسع واقع في غرب حكومة كاندرا كان تابعا لروسيا لغاية سنة ١٨٦٧ ثم اشترته الولايات المتحدة بمبلغ مليون ونصف من الجنيهات وهو كثير الغابات والانهار وهو اژه شديد البرودة واليبوسة خصوصا في الشتاء وبه من السكان ٣٥٠٠٠ من جنس الاسكيمو الذين تعيشهم من صيد السمك وأشهر مدنه مدينة سيتكا

القسم السابع — بورتوريكو وهي جزيرة كانت تابعة لاسبانيا واستخلصها منها الولايات المتحدة في الحرب الاخيرة وهي من جزائر أنتيلة الكبرى ٥٠ ومساحتها ٣٦٠٠ ميل مربع وسكانها تزيد عن ٨٠٠ ألف نسمة من البيض الاقليات من السود ومذهب جميعهم الكاثوليكي ولغتهم الاسبانية ومركز الادارة مدينة سان جان دو بورتوريكو وهي ميناء محكمة جدا وأهاليها نحو ٣٥ ألف نسمة

تاريخها •• قد تقدم اجمالا تاريخ الولايات المتحدة من حين اكتشافها ضمن ذكر تاريخ أمريكا العام ويناسب معنا أن نذكر نبذة من تاريخها الخصوصي الحديث وصورة نخلصها من رقي عبوديتها وانفصالها عن انكلتريا وبيان الأسباب والدواعي التي ألجأتها للتخلص منها فنقول حينما كانت انكلتريا ناذجة ظلال السيادة على الولايات المتحدة وناشرة لواء الجور والظلم في أطرافها قام الشعب الأمريكي بنادي بالويل والثبور وعظائم الأمور ويشتمكي من استبداد العمال ويطلب العدالة ويلتمس عزل ولاية الاستبداد وكرر عليها ذلك مرارا وأنذرها سرا وجهارا فكانت انكلتريا تفتح آذانها نارة فتنجيهم وتصمها أخرى وتتغافل عنهم الى ان حازوا منها الاستقلال الاداري ولم يبق لها عليهم الا السيادة العامة الا أنهم لم يزالوا معها في مشقة وتعب ولم ينالوا من استقلالهم سوى اسم بلا جسم ثم في ذلك الأثناء أرادت انكلتريا مزاحمة الشعب الأمريكي في تزونه فأصدرت أمرها بلزوم استعمال الطوابع على جميع سكوك العقود مبيعات ومعاهدات ومقاولات وغيرها وان الصك الغير الموسوم بوسم تلك الذمغة يكون محروماً من القبول

والعمل فأوجس الشعب في نفسه خيفة من المكر والقدر وسوء العواقب فعقد الأهالي
مجمعاً في مدينة نيويورك استقر رأي العموم فيه على رفض هذا المشروع رفضاً باتاً فأولت
انكلتيرا سلوك طريق أخرى وأرادت أن تضرب رسوماً على الشاي الوارد للبلاد المتحدة
فأصر الشعب نائياً على رفضه وعدم اجراءه ثم في سنة ١١٨٧ هجرية أشرف على ميناء
بوسطن ثلاث سفن مشحونة بالشاي فنزل اليها ليلاً بعض الأمريكانيين ونهبوها وألقوا
من بها في البحر فلما بلغ انكلتيرا الخبر اشتد غضبها وأرسلت جيشاً لاذلالهم وأرسلت
عمارتها البحرية الى مدينة بوسطن ولما وصل الجيش الانكليزي اليها علم قائدها ان
للأمريكانيين استعداداً حربياً في مكان يقرب من بوسطن فأرسل اليها بعضاً من الجنود
وعزوا عليها وأتلفوها وكانت جملة مدافع وبعض مهمات حربية ثم التقوا بالأمريكانيين
وجرى بين الفريقين معركة شديدة قتل فيها من الانكليز نحو ثلاثمائة نفر ثم اجتمع
الأمريكانيون في مدينة فيلادلفيا وألقوا شوراهم بينهم وقرروا المداومة على الحرب
وجعلوا القائد العام الجنرال واشنطن ثم حصلت واقعة أخرى على تل بنكر الذي
موقعه قرب بوسطن وكان الظفر فيها للانكليز ثم حاصر الجنرال واشنطن مدينة بوسطن
وأجأ الانكليز للخروج منها واشتدت عزيمة الأمريكانيين على الحرب والثبات والدوام
على القتال وقويت عصبيتهم واجتمع أمرهم واسبانيا وفرنسا تحركهم وتحرضهم على
العصيان واستمرت الحروب بين الفريقين نحو ثمانى سنوات كان الفوز الغالب فيها
للانكليز لكن مع خسائر عظيمة رجالاً ومالاً فلما رأيت انكلتيرا عجزها عن اطفاء نيران
الثورة الأمريكية خصوصاً وقد أخذت فرنسا تردف الأمريكانيين بالاسعاف والمساعدة
سراً حولت فكرها عن سلوك خطة اخضاع الأمريكانيين وعوّلت على ترك هذا المشروع
وفي سنة ١١٩٨ هجرية ابتدأت جنودها ترجع القهقري وباءت من أمرها بفشل عظيم
وباه الأمريكانيون بفوز عظيم وفي التاريخ المذكور تم الصلح في باريس بشرط أن تعترف
انكلتيرا باستقلال الأمريكانيين في الولايات المتحدة وترجع لفرنسا أراضي السينغال
ولاسبانيا اقليم فلوريدا بأمريكا الشمالية وأخذ الأمريكانيون يبذلون جهدهم في ترتيب
أمرهم وتنظيم حكومتهم فنظم علماءهم النظام الجمهوري الحالي وأقاموا الجنرال واشنطن

رئيساً لجمهوريتهم ثم بعد ان مات خلفه جون ارامس ثم خلفه جفرسن الشهير وفي مدته ابتاعت حكومة الولايات المتحدة اقليم لويزيانا من فرنسا بثلاثة ملايين جنيه ثم في سنة ١٢٢٧ تعكر صفو السياسة بين الامركانيين والانكليزيين في أيام حربهم مع الفرنسيين والسبب في ذلك كان ضبط انكليترا سفينة لأمركا مدعية بأنها مساعدة للفرنسيين في حربهم وحيث لم تقنع بخلاف ذلك أعلنت الولايات الامركانية الحرب على انكليترا وكان ذلك في السنة المذكورة ودام ذلك بينهما نحو ثلاث سنين ووقع بين الفريقين جملة معارك كان الفوز فيها للانكليز برّاً وللامركانيين بحراً الا معركة شديدة وهي المعروفة بوقعة نيواورليانس فان الامركانيين نالوا بها فوزاً عظيماً ثم وقع الصلح وردت كل دولة للأخرى ما أخذته منها وعقب ذلك انتهت أمركا لصالح أمرها والتفتت لاصلاحات شؤونها الداخلية وبادرت لاقامة المباني العامة وانشاء الحصون وبذلت غاية جهدها في توسيع نطاق التجارة والصناعة والزراعة وأخذت الاقاليم تنضم اليها اقلها بعد اقليم الى ان أصبحت الولايات المتحدة ٤٥ ولاية بعد ان كانت نحو الربع ثم في عام ١٢٦٣ وقع الاختلاف بين الولايات المذكورة وبين جمهورية مكسيكا من جهة اقليم تكساس ولم يبت الأمر الا بوقوع حرب بين الدولتين وتعارك الفريقان في جملة مواقع وتم الامر بفوز الامركانيين ونصرتهم على مكسيكا واستخلصوا منها نيومكسيكو واطليم كاليفورنيا ودفعوا لها قبل ذلك ثلاثة ملايين من الجنيهات ثم في سنة ١٢٧٨ ثارت الحروب الامركانية الاهلية المشهورة التي دامت نحو أربع سنوات وكان السبب في ذلك ان الحكومة صممت على ابطال تجارة الرقيق في البلاد فخالفها في ذلك الجمهوريات الجنوبية وانفصلت عن الجامعة امركية وأقامت لها حكومة خاصة وأسست لنفسها نظاماً ودستوراً واستقلت بنفسها فانتشبت الحرب بين الشماليين والجنوبيين ثم انتهى الامر بفشل الجنوبيين وفوز الشماليين وأبطلت تجارة الرقيق ورجع الامر كما كان وفي سنة ١٢٨٥ اشترت الولايات المتحدة مقاطعة الاسكا من روسيا ومن ذلك الوقت أخذت في تدبير ترقية تجارتها وتحسين صناعاتها فأقامت البنوك الكبيرة وأسست الشركات التجارية الواسعة وأنشأت المعامل والطرق الحديدية وأكثرت المدارس وبذلت طاقتها وجهدها في إيجاه

أسباب التقدم حتى أصبحت ولاياتها كما ترى ثم في سنة ١٣١٦ أعلنت الحرب على اسبانيا بخصوص تحرير جزيرة كوبا من ظلم الاسبانيين وتفصلها سيأتي في الكلام على هذه الجزيرة قريباً

جمهورية مكسيكا

حدودها ٠٠ يحدها جنوباً المحيط الهادي وجمهورية كواتيمالا وشمالاً ممالك أمريكا المتحدة وشرقاً خليج مكسيكا وبحر الايتل وغرباً خليج كاليفورنيا وهي عريضة من الجهة الشمالية وضيقة من الجهة الجنوبية

جبالها ٠٠ أراضيها عبارة عن هضبة عالية يبلغ معظم ارتفاعها ٢٣٠٠ متر ويمتد من الجهة الغربية منها جبال كورديلير التي أعلاها جبل أوريزابا البركاني وجبال بوبوكاتبل البركانية وتخفض هذه الجبال كثيراً عند برزخ تيانتيك

أنهارها ٠٠ أشهر أنهارها نهر ديوجراند دلنور الجاري بين حدودها وحدود الامالك المتحدة ويصب في المحيط الاطلنطيكي ثم نهر ريوكلورادو الذي يصب في الاوقيانوس الهادي في خليج كاليفورنيا والنهران قابلان لسير السفن

طقسها ٠٠ الاقاليم المشتملة على سفوح الجبال والسواحل هواؤها حار جداً الى درجة لا تطاق ولذا تكثر هناك الأمراض الوبائية والحميات العفنية خصوصاً الحمى الصفراء والهضاب العالية هواؤها شديد البرودة جاف يضر جنفاً أحياناً بنمو المزروعات والهضاب القليلة الارتفاع ومنحدرات الجبال التي ارتفاعها من ٦٠٠ الى ١٥٠٠ متر هواؤها في غاية الاعتدال وأراضيها في غاية الخصابة والزلازل مستطونة تتناوب هذه البلاد في أغلب الاحيان

مصاحتها وعدد سكانها ٠٠ تبلغ مساحتها نحو ٤٥٠ ألف كيلو متر مربع ويقطنها من السكان نحو ١٢ مليوناً والعدد اللسبي ستة في كل كيلو متر مربع منهم مقدار السنين من النوع الأبيض الذين هم ذراري الاسبانيين الذين استعمروا هذا البلاد وحكموها في تلك الأعصر وهم العنصر الحي في تلك البقاع والصنائع المهمة والتجارة والأملاك بأيديهم وهم أصحاب السلطة والنفوذ ومنهم مقدار النصف من الهنود الامركانيين الذين

أغلبهم دخلوا في دائرة الحضارة والتقدم والتهذب والترقي إلا أن أغلبهم مزارعون والباقي من الملايين والزنوج الذين لا زال أغلبهم على حالة الوحشية والجهل

ديانتهم ومعارفهم •• مذهبهم الكاثوليكي وهم في غاية من التعصب الديني والخشونة يعاملون من خالفهم في مذهبهم بكل ازدراء وأسوأ معاملة ومعارفهم في غاية التأخر يسود فيهم الجهل والغباوة ويملك عقولهم الخيالات الكاذبة والخرافات والتقليد فيهم المتهذب المتعلم ولغتهم الاسبانية

ماليتها وديونها •• الفقر والفاقة والضعف ضاربة أطرافها في جميع أطراف هذه البلاد وماليتها في عجز مستمر واختلال دائم وبلغ دخل الحكومة نحو ثمانية ملايين جنيه ونفقاتها أكثر من ذلك وعليها من الديون ١٥ مليون جنيه

زراعتها ومعادنها وحيواناتها •• زراعتها في غاية التأخر لقلة الأمن في ربوعها وضواحيها وقلة الطرق العمومية والسكك الحديدية وكثرة الحروب الاهلية وقلة المياه في براريها •• ومزروعاتها القطن والتبغ والصمغ وقصب السكر والكاكاو والسحب ويكثر بها شجر الموز والصبير وخشب الآبنوس وخشب البقم وشجر التوت لتربية دود الحرير وجبالها كثيرة المعادن التي منها الذهب والفضة والنحاس والزيبق والفحم الحجري والكبريت إلا أن أكثرها متروك إلى الآن وحيواناتها شبيهة بحيوانات الولايات المتحدة والاياسة منها في غاية القلة

تجارها وبحريتها •• تجارتها في غاية الضعف وقيمة الصادر من حاصلاتها الزراعية والمعدنية نحو ١٤ مليون جنيه والوارد لها من الخارج نحو ١٠ ملايين جنيه وسككها الحديدية تبلغ ٢٠٠٠ ميل وبحريتها التجارية لا تذكر وكلها من الطرز القديم

جيشها •• تبلغ جنودها العسكرية في السلم نحو ٣٠ ألف جندي ويمكنها اتصال جيشها في وقت الحرب إلى نحو ١٦٠ ألف جندي وجيشها منظم مدرب مسلح بأحدث الأسلحة السريعة الطاق

حكومتها •• جمهورية تعاهدية مؤلفة من ٢٧ جمهورية صغيرة مجموعة تحت تصرف حكومة واحدة ولها مجلس نواب ينتخب أعضائه الاهالي ومجلس شيوخ منوط انتخابه

بالولاية وفي كل من هذين المجلسين من كل جمهورية عضوان

تقسيماتها ٥٥ هي مقسومة الى ٢٧ جمهورية مستقلة في ادارة داخلتها وعاصمتها مكسيكو وهي مدينة واسعة قائمة على هضبة عالية تفشاها جملة براكين جميلة الموقع بها عدة كتبخانات وأبنية عامة مزخرفة بالنقوش والتصاوير وبها عدة مدارس من جملتها مدرسة للمعادن وبها جملة معامل ومصانع وبها بستان جامع لانواع النباتات وتجارتها رائجة وسكانها ٣٥٠ ألف نفس ومن مدنها الشهيرة بوييلا (مدينة الملائكة) وهي واقعة في الجهة الجنوبية الشرقية من مكسيكو في غاية الحصانة والمثانة عدد أهلها ١١٠ آلاف نفس وتكثر بها صناعة الاواني الخزفية • ثم جواناجواتو وهي مدينة شهيرة بكثرة مناجمها خصوصاً مناجم الفضة التي هي أول مناجمها في العمران • ثم سان لوزيز بوتوزي التي كانت سابقاً شهيرة بفناها في مناجمها • ثم جواد الاجارا وهي مدينة شهيرة بعمل الاواني الفخارية وعدد سكانها ١٠٠ ألف نفس • ثم فيرا كروز وهي أعظم ميناء تجارية على خليج مكسيكا ولها علاقة كبرى مع أوروبا وهي رديثة الهواء • ثم مدينة تامبيكو التي هي ميناء على الخليج المذكور • ثم كيبش وهي مدينة واقعة على خليج مسمي باسمها يصدر منها خشب الصباغة بكثرة ثم ميريدا وهي مع التي قبلها في شبه جزيرة يوقاطان • ثم كابلكو وهي ميناء على المحيط الهادي ومرسى للسفن الذهبية من باناما الى سان فرانسيسكو وهي جيدة الهواء • ثم كولبا وهي أيضاً ميناء تجارية على الأوقيانوس الهادي وغيرها

تاريخها •• قد كانت هذه المملكة حائزة حياة العمار قبل استكشاف كريستوف كولومب لها وكان ملكها اذ ذلك موثر بما ولما قدم الاسبانيون الى بلاده رحب بهم وأحسن لقاءهم وبعد ان أجروا معه معاهدة وسلمهم بطشوا به وقابلوا احسانه بالاساءة وأخذوه تحت الأسر ومات قتيلاً وخلفه كواتاموزين ووقع أيضاً كسلفه أسيراً بأيديهم وبعد ان أذاقوه أشد العذاب قتلوه أيضاً واستولوا استيلاء تاماً على عموم البلاد وأخضعوا أهلها وكان ذلك سنة ٩٢٨ هجرية وتمين اذ ذلك كورتيز حاكماً لها بأمر الامبراطور شارلكان وجعل مقر الحكومة في مدينة مكسيكو وفي ذلك الوقت سميت اسبانيا الجديدة

ولم تزل تحت سيطرة الاسبان حتى استقلت في سنة ١٢٤٠ الا ان البلاد لم تسب راحتها بسبب تحزب أهلها وتفرق آرائهم وبقيت تقاسى نكبات الثوران الوطنى الى ان وقع الخلف بينها وبين الولايات المتحدة وقامت بينهما حروب عنيفة وكان الظفر بعد ذلك للولايات المتحدة واستخلصت منها عدة ولايات واعطتها تلقاء ذلك ثلاثة ملايين جنيه وكان ذلك سنة ١٢٦٢ ثم في سنة ١٢٧٧ أحبت مكسيكا استبدال جمهوريتها بالملكية فأخذت تحاول استحصال ذلك الا انها لم تحظ بمطلوبها لوقوف الدول الدائنين لها في طريقها وطلبهم مالم عليها من الديون وفي أثناء ذلك انتهز الفرصة النابليون الثالث وتدخل في شؤون مكسيكا وحاز مع ذلك الاتفاق مع انكلترا واسبانيا على محاربة المكسيك الا ان حبل هذا الاتفاق لم يطل بل الظروف السياسية قضت بقطعه فانسحبت انكلترا بعد مدة قليلة وتسببت اسبانيا وبقي النابليون مُصرّاً على محاربتها ثم دخل معها في محاربة طويلة عقيمة لم تنتج الا بعض موان بحرية قليلة الأهمية بعد تكبد مشاق عظيمة وخسائر جسيمة وتضحية جملة من الوزراء وازاقة كثير من الدماء ثم عول رأى رؤساء المملكة وعظماهم على تقليد الامبراطورية للارشيديوق فرديناند فعمدوا مجلساً وقرروا فيه اصابة هذا الرأى وأبرموا أمرهم على ذلك وأرسلوا له سفيراً يطلب منه قبول ذلك وبعد تردد طويل قبل ذلك منهم وسافر مع زوجته الى العاصمة فقابلها الاهالى بكل ابتهاج وسرور وتقلد المنصب المذكور الا انه لسوء حظه نشأ في البلاد حزب تحت رئاسة رئيس الجمهورية السابق يريد نسخ الحكومة الملكية واعادة النظام الجمهورى للبلاد وقوى هذا الحزب وعظمت صولته تخاف فرديناند سوء عاقبة ذلك فأرسل زوجته الى أوروبا للتماس المساعدة من دولها في التخلص من هذه الورطة فسعت زوجته كثيراً في اعتبار الدول الاوروباوية الا انها لم تنل أدنى اسعاف في ذلك فلما تيقن الامبراطور المذكور عظم الخطب ويئس من رحمة اسعاف الدول ولم يبق له مساعد سوى نفسه قام يحارب أعداءه مدة لسوء حظه خانه بعض رجاله ورماء أسيرا في قبضة أعدائه وسقطت الامبراطورية وارتفعت أعلام الجمهورية وقبض على الامبراطور وسجن في أصعب سجن وغدب أشد العذاب ثم أخيراً صمموا على قتله فقتله رميا بالرصاص وكان

وكان ذلك في سنة ١٢٨٤ هجرية واستولى جورازو الرئيس السابق للجمهورية على منصب الجمهورية وقبض على زمام الاحكام ولم يزل باقياً الى السنة التي مات بها وهي سنة ١٢٨٩ هجرية ومن ذلك التاريخ الى الآن لم يقع بها حادثة جديدة بالذکر سوى الثورات الاهلية التي لا زالت في توال وهي السبب الاعظم في تأخر هذه المملكة وعدم ترقيا

جمهورية كوبا

هي أكبر جزائر أرخبيل أنثيلة وأجلها طولها يبلغ ٧٥٩ ميلا وعرضها من ٢٧ الى ٩٠ ميلا ومساحتها ٤٥٠٠٠٠ ميل مربع وهي كثيرة الجبال خصوصاً في جنوبها الشرقي وسواحلها منخفضة مغمورة بالمياه أحياناً وهوؤها حار رطب الا في السواحل البحرية فان هواءها رديء تكثر بها الحميات خصوصاً الصفرا الفتاكة وهي مملوطة غالب شهور السنة خصوصاً في مايو ويونيو ويوليو وتكثر فيها الزلازل وهي خصبة التربة جيدة الزرع كثيرة الانهار يزرع فيها قصب السكر والتبغ والبن والكافور والارز والذرة والقطن وفي غاباتها كثير من شجر الأبنوس والارز والصنوبر وغيره من الاخشاب الثمينة والارض المزروعة منها قدر عشر ارض الجزيرة فقط والزراعة فيها متقدمة الا ان الصناعة فيها متأخرة ولها شهرة كبيرة في تكرير السكر ولف السجاير الامركانية الجيدة الشهيرة وقد باغت غلة سكرها في بعض السنين نحو مليون طن وصدر منها أكثر من ثلاثين مليون رطل من التبغ ونحو تسعين مليوناً من السكر الملفوفة وعدد سكانها نحو ١٦٠٠٠٠٠ نفس ثلثهم من الاسبانيين وباقيهم من الزنوج واللغة العامة هي الاسبانية والمذهب الغالب فيها هو الكاثوليكي وفيها كثير من المدارس العمومية ومدرسة جامعة في عاصمة الجزيرة ودخلها نحو ستة ملايين جنيه وعليها نحو تسعين مليون جنيه من الديون وعاصمتها مدينة هافانه الواقعة في الجهة الشمالية الغربية منها وبها من السكان نحو ٢٥٠٠٠٠٠ نسمة ولها مرفأ جيد يسع نحو ألف سفينة وبها مدرسة وترسانة بحرية مهمة لبناء السفن وبها جملة معامل وفي بعض كنائسها رمس

كلومب مكتشف أمركا ومن مدنها الشهيرة مانانزا وهي من أكبر مواني الجزيرة
ومدينة سانتياجو وكوبه وهي ميناء على خليج الجهة الشرقية من الجزيرة وهي مدينة
حصينة جداً دمر بها الاميرال سامسون أسطول أسبانيا تحت قيادة الاميرال سيرفيرا
وأحرقه عن آخره وهي مصدر لكمية كبيرة من السكر وسكانها نحو ١٠٠ ألف نسمة
ومدينة پورتوبنسب وهي مدينة داخل الجزيرة المذكورة

تاريخها ٥٥ عقب استكشاف هذه الجزيرة رحل بها جملة كبيرة من الاسبانيين
واستوطنوا بها وبنوا بها مدينة هافانا التي أخذتها انكلترا منهم ثم ردتها اليهم بعد احتلال
عشرة أشهر وفي عام ١٢٣٤ هجرية أطلقت حربة التجارة بها وبلغت من الثروة ما لم تبلغه
جزيرة من جزائر أنتيلة وقد شبت بها جملة ثورات تمكنت أسبانيا من اخمادها الاثورة
سنة ١٣١٣ فانها قصرت قوتها عن اطفاؤها حتى اندبت أمركا لحربها اتقاداً للجزيرة من
جور الاسبان وظلمهم واستبدادهم وقد تحقق مرادها وفازت على اسبانيا بنصر مبين
ونالت الجزيرة استقلالها التام ولم يبق لاسبانيا شئ بامركا أصلاً وانعلوى ذكرها من
أرضها بعد أن كانت تملك أمركا الجنوبية كلها ونصف أمركا الشمالية فأكثر وتنازلت
اسبانيا عن جزيرة پورتوريكو واليك خلاصة الشروط التي أبرمت بينهما بعد أن وضعت
الحرب أوزارها وهي أن تخلى أسبانيا عن كل حق وسيادة لها في جزيرة كوبا وأن
تجرد أسبانيا عن جميع الجزائر التي تحت سيادتها في بحر أنتيلة وكذلك عن جزيرة
تنتخبها الحكومة الامركانية من أرخبيل اللادرون الى آخر الشروط التي تم ابرامها
سنة ١٣١٦ هجرية

جمهورية أمركا الوسطى

أمركا الوسطى هي القطعة المتوسطة بين أمركا الشمالية وأمركا الجنوبية والوصلة بينهما
في هذه القارة وهي شاغلة معظم برزخ داريانا وواقعة بين المدارين ٥٠ بمدى جنوبا بالبحر
الهادى وشرقا جمهورية كلومبيا و غربا جمهورية مكسيكا وشمالا خليج المكسيكا مساحتها
٤٧٥ كيلومتر مربع وهي بلاد كثيرة الجبال والبراكين خصوصا على ساحلها الجنوبي

بل على ما قيل يوجد بها نحو ستين جبلا بركانيا وساحلها الشمالي منعط كثير الجزر
والصخور البعبرية والكثبان الرملية وهي كثيرة الزلازل لكثرة براكينها وهوؤها
صحى على الجبال ورطب مضر بالصحة في السواحل الشمالية وبها جملة بحيرات وكثير
من الانهار وهي خصبة فيها البن والتبغ ويكثر بها خشب الكينا وخشب الصباغة والصمغ
المرن وخشب الابنوس يزرع وشجر البلسم وبها كثير من قصب السكر والنيل والكاكاو يربي
في حدائقها دود الحرير وبها جملة كثيرة من المعادن النفيسة كالذهب والفضة والنحاس
وأكثر حاصلاتها الزراعية والمعدنية والحيوانية صادرة منها . أما صناعاتها فتكاد أن لا
تذكر لانحطاطها ومذهب أهلها الكاثوليكي ولغتهم الاسبانية ومعارفها قليلة يوجد منها
قليل في المدن الكبيرة : وهدد أهلها ثلاثة ملايين ونصف وعددهم النسبي ٧ في الكيلو
متر ثلثاهم من الهنود الامريكانيين والمولدين وثلث من ذراري الاسبانيين والزنوج
ودامت هذه البلاد بيد اسبانيا من حين اكتشافها الى تاريخ ١٢٣٧ هجرية واذ ذلك
صارت حرية الاستقلال في نفوسهم واضطربت سياستهم وهاجت ثوراتهم واشتعلت نيران
حروبهم وبعد تكبد مشقات عنيفة وتضحية ارواح عديدة واتلاف أموال جسيمة نالوا
استقلالهم وانقسمت بلادهم الى خمس جمهوريات صغيرة في كل منها ما يكفي لحمايتها من
العساكر الاهلية المنتظمة كما ان لها أيضاً نظمات وسياسات خاصة بها ولها علاقات خارجية
مع الدول واعمال تجارية مع جهات شتى والجمهوريات الخمسة هي هذه

الاولى • جمهورية كوايتالا وهي واقعة في الجهة الشرقية من مكسيكا تبلغ مساحتها
نحو ١٢٥ ألف كيلو متر مربع وهي أوسع هذه الجمهوريات وأعلاها ويزرع بها البن
والنيلة في أقاليمها المعتدلة على منحدرات الجبال القريبة من المحيط الهادى وعدد سكانها
نحو مليون ونصف وعاصمتها مدينة كوايتالا الجديدة وهي واقعة في سهل جميل على
ارتفاع ١٥٠٠ متر بالقرب من بركاني فويجو واجوا الذين خربا بزلازلها كوايتالا القديمة
التي تبعد عن الجديدة نحو ٣٠ كيلو متراً من الجهة الغربية

الثانية • جمهورية سان سلوادور وهي كلها واقعة على الاوقيانوس الهادى على ارتفاع
نحو ٥٠٠ متراً مساحتها نحو ٢١ ألف كيلو متر مربع وهي أقل الجمهوريات الخمسة مساحة

لكنها أكثرها سكانا حيث يبلغ عدد سكانها نحو ٧٠٠ ألف نسمة تكثر فيها البراكين والزلازل وأهم حاصلاتها النيلة التي هي أجود من غيرها لكن الأهالي صاروا يستبدلونهم بالبن وعاصمتها سان سلوادور وهي واقعة على هضبة في سفح بركان على مسافة ٥٠ كيلو متراً من المحيط الهندي

الثالثة - جمهورية هوندوراس . وهي واقعة بين جمهورية نيكارجا شرقاً وخليج هوندوراس غرباً . مساحتها ١٢٠ ألف كيلومتر مربع وعدد سكانها نحو ٤٠٠ ألف نسمة وهم أقل تقدماً من باقي الجمهوريات الخمسة وأسوأ حالاً منهم وسبب ذلك استيلاء سلطنة الصبر والقناعة عليهم وبقاؤهم على الجهل خصوصاً بطرق الانتفاع بكنوز أراضيهم الغنية بالمعادن خصوصاً الفضة وعاصمتها مدينة بنجو سبجاليا الجديدة وعدد سكانها ١٢ ألفاً

الرابعة جمهورية نيكارجوا . وهي واقعة بين جمهورتي كوستاريكا وهوندوراس مساحتها ١٢٤ ألف كيلومتر مربع : وعدد سكانها ٣٧٥ ألف نسمة وهي منقسمة الى ثلاثة مناطق المنطقة الغربية وهي أرض جبلية بركانية وشرقية وهي أرض منخفضة كثيرة المستنقعات والغابات ووسطى وهي هضاب عالية صالحة لتربية الحيوانات الأهلية غنية بالمعادن ومعظم ثروة الأهالي حاصل من استخراج المعادن وزراعة الكاكاو وعاصمتها ماناجوا وهي واقعة على بحيرة مسماة باسمها وعدد سكانها نحو ١٨ ألف نسمة وكانوا قديماً أكثر من ذلك الا أنهم رحلوا عنها أيام سيطرة الاسبانيين عليهم

الخامسة جمهورية كوستاريكا . وهي واقعة شرقي أمريكا الوسطى بين جمهورتي كولومبيا ونيكاراجوا مساحتها ٥٤ ألف كيلومتر مربع وعدد سكانها ٢٧٥ ألف نسمة ويخترقها سلسلة جبال براكينية وتفتى أرضها الغابات مقدار نصف عشرها فانه مخصص للزراعة وهي كبقية الجمهوريات السابعة تبت التبغ وقصب السكر والنيلة والكاكاو والذرة وعلى الأخص البن فان زراعته شغلت الأهالي حتى عن استخراج الذهب الذي ظهر اكتشافه قريباً بها وعاصمتها سان جوزي يسكنها نحو ١٢ ألف نسمة وهي مدينة واقعة في وسط الجمهورية على ارتفاع ١٢٩٠ متراً

أمريكا الجنوبية

جمهورية البرازيل . هي أعظم جميع ممالك أمريكا الجنوبية حيث تشغل وسطها وشرقها تقريباً

حدودها . . يحدها جنوباً جمهورية باراجوى واراغوى وشمالاً فنزويلا وجويانا وشرقاً الاوكيانوس الاثنتيكي وغرباً جمهوريات كولومبيا وبير وبوليفيا وأرجنتيغ و علم من هذا التحديد أن ممالك أمريكا الجنوبية ماعدا شيلي متاخمة للبرازيل

جبالها وهضابها وسهولها . . تمتد بها عدة سلاسل جبال قليلة الارتفاع أشهرها جبال سيارة أسبانسو ومنها يتفرع بعض جبال تمتد نحو داخل البلاد يغطي جميعها الغابات ويقاطعها وديان واسعة خصبة ويتوسطها عدة هضاب كبيرة رملية قاحلة في فصل الصيف وفي شمالها الشرقي أي في حوض نهر الامازون تمتد سهول واسعة هي أجمل سهول الدنيا المطرزة بمخامل المروج الزاهية أو المغشاة بالغابات ذات المستنقعات التي يخترقها النهر الأوسط خصوصاً الكثيفة منها التي من شدة التناف أشجارها على بعضها يمسر على وحوشها اختراق طريقها حتى ولا شعاع الشمس يمكنه الوصول إليها ولذا سموها بالغابات العذراء حيث لم يطأها قدم أحد

أنهارها . . هي كثيرة جداً وأشهرها نهر الامازون الذي يبلغ طوله نحواً من ٣٥٥٠ ميلاً وهو أوسع أنهار الدنيا ويختلط به عدة أنهر منها وأعظمها نهر ريونجروا وإروبا من الشمال وأنهر أوكيال وبوردس وما ديرة وتوباوس وايسنجو وتوكانن وجزانجو من البمين ونهر سان فرانسيسكو من الشرق ونهر ابارانا وباراجواي وهما نهران كبيران يجريان في الجهة الجنوبية

مساحتها . . هي أوسع ممالك أمريكا الجنوبية حيث يبلغ مسطحها ثمانية ملايين وثلاثمائة ألف كيلو متر مربع بقدر مساحة القطر المصري بصحاريه وجباله ونحو خمسة عشر مرة وسكانها نحو ١٦ مليوناً من الأفس من المجلس الابيض الذين هم ذرازي البورتغاليين المستعمرين للبلاد ومهاجرو الاوروبايين النعيشون ومن المجلس الاسود

الذين هم الزوج الافريقيون المحررون ومن المجلس الاحمر وهم الهنود الامريكيون
وهواؤها على الجبال والهضاب كثير الاعتدال وفي السواحل وسهول الامازون حار رطب
في غاية الردافة مضرباً لصحة يغلب فيه انتشار الحمى الصفراوية القتالة

زراعتها ونباتاتها الطبيعية .. اراضيها في غاية الجودة ومزارعها في غاية الخصوبة الا
انها لسعة اراضيها وكثرة مزارعها المدهشة لم تف ايدي السكان للقيام بخدمتها كما ينبغي
لها ولم تقدرها قدرها ومن احسن محاصيلها البن حيث على ما قدر يساوي نصف مقدار
البن المستهلك في عموم الممالك سنويا وقدر حاصله بنحو اربعة آلاف مليون كيلو جرام
ثم الدخان وقصب السكر والقطن والارز والذرة والكاكاو والكاوتشوك وبها جميع
اشجار الفواكه كالبرتقال والليمون والجوز الهندي والتين وشجر القشعة وشجر الشحم
ويوجد بها خشب الكينا والابنوس وخشب الصباغة وعدة نباتات طبية وعطرية
وهي من اغنى الممالك الامريكية في معادنها حيث تحتوي على جميع انواعها خصوصاً
منها الذهب والفضة والحديد وعلى أشهر مناجم الاحجار الكريمة كالاماس والياقوت
وغير ذلك من المعادن المهمة الا أن نسبة الاستخراج غير معادلة لغناها بتلك
المعادن وكثرتها

صناعتها وتجارها .. الصناعة فيها ليست بالغة الدرجة المأمولة بل تعد متأخرة
جداً الا أن السبب في ذلك التفتت الاهالي لخدمة الارض وزراعتها واستخراج معادنها
وكذا تجارها الداخلية تكاد لا تذكر مع ان كثرة أنهارها وصلاحتها للملاحة صلاحاً
كافياً يقتضى خلاف ذلك أما تجارها الخارجية فكما يرام حيث تبلغ قيمة صادراتها
سنويا نحو ٤٠ مليون جنيه وقيمة وارداتها نحو ٣٠ مليوناً ومحمول سفنها الشراعية
والبخارية أكثر من ١٣٠ ألف طونولاً ومسالك طرقها العمومية ممتدة في أكثر
جهات المملكة وجميع أنهارها مستعمدة لسير السفن وفي أكثر جهاتها مدت السكك
الحديدية البالغة من الطول الآن نحو ٣٠٠٠ ميل وحركات الترقى والتقدم فيها مستمرة
الا ان القلاقل والاضطرابات الداخلية لازالت عثرة باقية في طريق ذلك

معارفها وديانتها ولغتها .. معارفها متأخرة لم تبلغ درجة المائتة في الكفاية لكنها

بالنسبة للجمهوريات المجاورة لها تعد متقدمة ومع ذلك العناية دائماً مصروفة لنشر المعارف وتمهيمها بها ولغة أهلها الرسمية هي البورتغالية وبها يتكلم أهالي الجمهورية وبعض هنودها المتوحشون لا يزالون يتكلمون بلقمتهم الأصلية والديانة المنتشرة بها هي الكاثوليك والهنود المتوحشون القاطنون في غاباتها لا زالوا على عبادة الأوثان والاصنام إلا أن حرية الأديان مطلقة تماماً

ماليتها وديونها ٥٠ اختلال مالتها بالغ الدرجة القصوي والفسر بها ضارب أطنابه بشدة حيث يبلغ إيراد الحكومة نحو ٢٣ مليون جنيه ونفقاتها نحو ٢٦ مليون من الجنيهات وعليها من الديون نحو ١٢٥ مليون جنيه وجل هذه الديون للمالين من الأوروبايين ٥٠ وكانت حكومتها ملكية دستورية يحكمها ملك من العائلة الملكية البورتغالية ثم صارت جمهورية دستورية تعاهدية يحكمها رئيس واحد منتخب من الشعب لمدة أربع سنوات ولها مجلس نواب ومجلس شيوخ

جيشها وبحريتها ٥٠ يبلغ عدد جيشها وقت السلم ٢٩ ألفاً من الجنود المنظمة المدربة المسلحة بأحدث البنادق ويمكنها إيصاله وقت الحرب إلى نحو ٧٠ ألف جندي وعندها أسطول حربي صغير من الدرجة الثالثة إلا أن سفنه من الطرز القديم

تقسيماتها ٥٠ تنقسم هذه الجمهورية إلى ٢١ ولاية مستقلة وعاصمتها مدينة ربودجانبرو وهي ميناء جميلة من أكبر وأعظم مدائن أمريكا الجنوبية واقعة على المحيط الأتلنطيكي في ألطف موقع بها مدرسة جامعة ويصدر منها مقدار وافر من البن والأغلال ولها هلاقة تجارية مع أكثر الممالك وعدد سكانها ٦٥٠ ألف نسمة ومن أشهر مدنها مدينة سلوادور وهي مدينة حصينة جميلة وميناء مهمة يصدر منها السكر والبن والتبغ وعدد أهلها ٣٥٠ ألف نفس ثم مدينة برنامبوك وهي أيضاً ميناء تجارية عظيمة يصدر منها القطن والسكر والسجاير وبها من السكان ٢٥٠ ألف نسمة ثم مدينتا براهينا وباراوها مدينتان تجاريتان في شمالي البلاد يصدر منهما الكاوتشوك والخشب ثم ميناء ديوجراند دوسول وهي ميناء في أقصى الجنوب ذات تجارة مهمة يصدر منها الجلود البكميات وافرة ثم ميناء سانتوس التي يصدر منها أجود أنواع البن وهي ثغر مدينته

سان بول الشهيرة بخصوبة تربتها

تاريخها ٠٠ اكتشفت في سنة ٩٠٦ هجرية اكتشفها رجل برتغالي وقدم شرحها الى الحكومة البرتغالية الا أنها لم تنل أهمية الاستعمار الا بعد مدة ولم تزل بيدهم الى سنة ١٢٣٨ وفي ذلك التاريخ استقلت ثم في سنة ١٣٠٨ حصلت بها ثورة عظيمة واستبدلت بها الأبراطورية بالجمهورية الا أنها لم تستتب الراحة بها مع ذلك بل دامت ثوراتها وأشهر ثورة بها تذكر الثورة البحرية حين قام أحد كبار الضباط واستبد بالاسطول محاولاً بذلك اعادة الحكم الأبراطوري الى البلاد الا أنه لم يفر بمراده بل خاب مساء وتغلبت عليه الحكومة الجمهورية بعد عدة وقائع حربية ولم تزل على ذلك الى الآن

ممالك كولومبيا المتحدة ❦

حدودها ٠٠ هي واقعة في شمال غرب أمريكا الجنوبية وبجدها شمالاً ببحر الانтил وشرقاً جمهورية فنزويلا وجنوباً جمهورية خط الاستواء وغرباً الأوقيانوس الهادي وأمريكا الوسطى

جبالها ٠٠ جبالها من لواحق جبال الآند وهي ممتدة نحو الجنوب في الجهة الغربية من المملكة ويمتد في جهاتها الشمالية الشرقية جبل سان مرت وبين جبال الآند توجد هضبة شهيرة بهضبة كوند نيلمارا وسهل يدعي سهل مادلينا

أنهارها ٠٠ هي كثيرة الأنهار والنهيرات وأشهرها نهر مجدلينا الذي تصب مياهه في بحر الانтил ثم نهر كوكا الذي هو من توابع النهر المذكور ويصب فيه ثم نهر ريونيجرو الصادر من جبال هذه المملكة وهو يسير شرقاً نحو البرازيل ثم يصب في الامازون وهو أظلم جداً كهواء المناطق الاستوائية وهو رديء في السهول ذات المستنقعات ومعتدل في العلالى والطحاب

مساحتها وسكانها ٠٠ تبلغ مساحتها نحو ١٣٠٠٠٠٠٠ كيلو متر ومعد سكانها نحو

أربعة ملايين من أجناس الجمهوريات السابقة الا ان أغلبهم أسبانيون
معارفها وديانتها ولفتها . . كانت معارفها سابقاً لا تذكر الا انها حديثاً حازت النفاتا
وأنشأ بها جملة مدارس ابتدائية وكلية للعلوم والصنائع والديانة العامة بها الكاثوليك
واللغة المنتشرة بها هي البورتغالية

حاصلاتها وتجارتها وحيواناتها ومعادنها . . من حاصلاتها الزراعية الكينا والبن
والكاوتشوك وخشب الابنوس وخشب الصباغة ونحو ذلك من الاخشاب النفيسة .
ومن معادنها الذهب والفضة والنحاس والاحجار الكريمة وزيت البترول . ومن
حيواناتها الوحشية الاسد والفرد والفهد ونحو ذلك ومن الانسية الهر والبقر والغنم
والخيل ونحوها وصنائعها في غاية التأخر لانفقات الاهالي عنها وانكبابهم على خدمة
الاراضي وزراعتها واستخراج معادنها وتجارتها كذلك ويصدر منها البن والكاوتشوك
وأغلب المعادن المستخرجة منها وقدرت قيمة صادراتها مع واردتها بنحو ستة ملايين من
الجنهات وبها الآن نحو ١٧٠٠ ميل من السكك الحديدية

مالياتها وحكومتها . . ارادها لايزيد عن ثلاثة ملايين من الجنهات سنوياً ونفقاتها
كذلك وحكومتها جمهورية تعاهدية دستورية مؤلفة من سبع ولايات مستقلة بادارتها
الداخلية ولها كبتية الجمهوريات مجلسان مجلس نواب ومجلس شيوخ وعاصمتها بوجونا
وهي مدينة كبيرة واقعة في نقطة متوسطة من المملكة جيدة الهواء وبها مدرسة جامعة
ومرصد فلكي بديع جداً وعدد سكانها نحو ١٢٠ ألف نسمة ومن أشهر مدنها مدينة
كارتاجين وهي ميناء تجارية مهمة ومدينة بورتوبللو وهي أيضاً ميناء تجارية مهمة الا انها
وخيمة الهواء ومدينة بوبايان التي هي واقعة عند ينابيع نهر كوكا ثم باناما وهي ميناء
واقعة على المحيط الهادي ويصاد في مينائها اللؤلؤ وهي متصلة بسكة حديدية مع كولون
التي ميناؤها على بحر أنتيلة وبينهما تنقل البضائع السادرة والواردة من أوروبا والولايات
المتحدة والصين والهند وغيرها وقد كان فرديناند دي لسبس شرع في حفر ترعة
باناما الشهيرة بينها وبين كولون لتكون وصلة بين المحيطين الهادي والانتلتيكي الا انها
الى الآن لم تتم ولم يدر ما هو السبب في التأخير

تاريخها ٠٠ بعد اكتشافها استعمرها الاسبانيون وجعلوا فيها الادارة الملكية وفي سنة ١٢٢٥ شق أهلها عصا طاعة الحكومة الاسبانية وهاجت الثورات الحربية بين الفريقين ودام الحرب بينهما نحو ٣٢ سنة وانتهى الامر بقلبة الاهالي ونصرهم على الاسبانيين ونالت الاستقلال

جمهورية فنزويلا

حدودها ٠٠ هي جمهورية واقعة في الجهة الشمالية من أمركا الجنوبية بحدها شمالا بحر أنيلا وشرقا مستعمرة غويانا الانكليزية وغربا كولومبيا وجنوبا جمهورية البرازيل ويوجد في أطرافها الجنوبية الغربية بعض من جبال الآند وفي الجهات الشرقية جبال غويانا ويوجد فيها جبال أخرى كثيرة تقاطعها سهول وأودية وبها بحيرات وجدول عديدة وأشهر أنهارها نهر أورنيك الجاري بها من الغرب الى الشرق ثم يصب في بحر الانيلا ويقلب الحر فيها في أكثر فصول السنة وهواء سواحلها ردي جداً وتكثر أمطارها في شهور ابريل ومايو ويونيو وتقدر مساحتها بنحو ١٣٠٠٠٠٠٠ كيلو متر وعدد أهلها مليونان وخمسة آلاف نسمة نلتهم من البيض الاسبانيين وباقيهم من الهنود والعييد والمولدين وأراضيها في غاية الخصابة والسعة يزرع بها قصب السكر والنارجيل والذرة والتبغ والقمح والقطن والتيل والكينا ومن أشجارها شجر الموز وشجر الصمغ وشجر خشب الصباغة وكثير من العقاقير الطبية وأعظم حاصلاتها البن وحيواناتها ٠٠ هي كثيرة فان جميع الحيوانات الامركية كثيرة بها فن البرية بها الضواري والقرود والطيور والسلاحف والزحافات والديبابات ومن الاهلية البقر والغنم والمعز والحيل والبقال والحمر وبها من صنف البقر نحو تسعة ملايين ومن الغنم والخنازير نحو ثمانية ملايين ومعادنها كثيرة جداً منها الذهب وله جملة مناجم بلغت قيمة مستخرج منجم واحد منها بستائة ألف جنيه سنويا ومنها الرصاص والقصدير والفحم الحجري وزيت البترول والكبريت والزفت والاحجار الكبريتية ويصطاد من أكبر جزايرها التي هي جزيرة مرغريتا كثير من اللؤلؤ ونجارتها وان كانت قليلة الاهمية الا انها آخذة

في الترقى والزيادة فيصدر منها البن والكافور والذهب والنبغ وتبلغ صادراتها نحو أربعة ملايين ووارداتها نحو ثلاثة ملايين جنيه طرقها ومعارفها ولغاتها وديانها وأما قان السفن تسير في نهر الاورنيك الذي يخترقها الى مسافة بعيدة ويوجد بها سكك حديدية كافية للتوصيل بين أغلب مدنها المهمة والموانئ البحرية وصناعاتها في غابة من الانحطاط ومعارفها كذلك مع ان التعليم فيها اجباري ولغة غالب أهلها الاسبانية ومذهبهم الكاثوليكي الذي هو مذهب الحكومة أيضاً وحرية الاديان بها مطلقة ••• حكومتها ومالياتها ••• حكومتها جمهورية دستورية يحكمها رئيس يدوم منصبه ست سنين ولها مجلس نواب يتركب من ٥٢ عضواً ومجلس شيوخ مؤلف من ٢٤ عضواً ومالياتها قريبة من الانتظام ودخلها يبلغ سنوياً نحو مليونين ونصف ونفقاتها تقرب من ذلك وهي مؤلفة من ثمانية جمهوريات وعاصمتها كراكاس وهي مدينة جميلة من أطراف مدن أمريكا الجنوبية وأوسعها تجارة واقعة على بعد ٢٠ كيلو متراً من البحر الاحمر في ارتفاع ٦٧٥ متراً وعدد أهلها ٨٠ ألف نفس ثم مدينة لاجويرا التي هي ميناء كراكاس المذكورة ومنها يصدر أكثر حواصل البلاد الزراعية الا ان مرفأها ردي ثم مدينة كومانا وهي ميناء أيضاً لكنها جيدة المرفأ والهواء ثم مارا كاييو وهي ميناء واقعة على البوغاز الموصل بين البحيرة والخليج المسميين باسمها وهي في غاية الاحكام والاتقان محكمة الحصون قوية المعادل ثم فالانسيا وبورتوكابلو وميريدة ثم بوليفار على نهر الاورنيك

تاريخها ••• استعمرت هذه البلاد بعد اكتشافها بعدة قليلة وحكمها الاسبانيون بسياسة فظة وبد من حديد الى سنة ١١٦٣ هجرية ولما بلغ الخطب حده والظلم أشده قامت نيران الثورات الاهلية الا ان المجزأ قعدهم نانيا الى سنة ١٢٣٧ وبها انطلقت حريتهم ونالوا أمنيتهم واستقلوا بأمرهم الا ان الراحة لازالت مسلوية بالثورات الاهلية وفي سنة ١٣١٣ أجت انكلترا سل سيف العدوان عليها بأسباب واهية فقامت في صدها الولايات المتحدة وأطفت نار التعدي بمقتد مجلس التحكيم

جمهورية خط الاستواء

يحدّها جنوباً جمهورية بيرو وشرقاً الاوقيانوس الهادي وشمالاً كولومبيا ٠٠ وجهاتها الغربية معمورة بالجبال البركانية التي يعلوها نحو ١٦ بركاناً متقدماً كما ان جهاتها الشرقية معمورة بالسهول الواسعة الخصبة وشطوطها شديدة الحرارة الى درجة يتعذر معها الاقامة وأما هضابها فلطيفة الهواء جيدة الصحة ٠٠ وتبلغ مساحتها نحو ٤٠٠ ألف كيلو متر مربع وعدد سكانها يقرب من المليونين من أجناس سكان الجمهوريات السابقة ومذهبهم الكاثوليكي ولغتهم الاسبانية وأشهر محصولاتهم الارضية هي البن والكافور والكينا والكافور وتشوك والعاج النباتي وغير ذلك ولا أثر في التقدم للفنون العلمية بها أصلاً ولا وجود للمدارس العالية بها حتى في مدنها الكبيرة وتجارتها في غاية الانحطاط كصنائعها أيضاً وحكومتها جمهورية دستورية وحيدة النظام يحكمها رئيس واحد ولها مجلسان أيضاً كسوابقها وماليتها مختلة ودخلها نحو مليون جنيه وعاصمتها مدينة كيتو وهي مدينة واقعة قرب خط الاستواء على ارتفاع ثلاثة آلاف متر في جبال انده في سفح بركان يشنشا وهي تقريباً مكتشفة بالبراكين ولذا دائماً تتناوبها الزلازل الا انها جيدة الهواء وعدد سكانها نحو ٩٠ ألف نسمة ومن مدنها الشهيرة مدينة جويابا وهي من المواني الجميلة الواقعة على شاطئ المحيط الهادي ومنها كونيسا وريوباما وهما في داخل المملكة وفي غربي هذه الجزيرة جزائر جالاباجوس وهي ذات أرض قاحلة جرداء بركانية ينتشر بها كثير من السلاحف وهي تابعة لهذه الجزيرة

جمهورية بيرو

يحدّها جنوباً جمهورية شيلي وشرقاً البرازيل وجمهورية بوليفيا وغرباً المحيط الهادي وشمالاً جمهورية خط الاستواء ٠٠ وهي بلاد كثيرة الجبال كثيرة الانهار تخرق جهتها الغربية جبال الانديس ويبلغ من جبالها نهر الامازون المشهور ونهر

ابورينكا الذي يصب في نهر الامازون وبها بحيرة تعرف بحيرة بينكاكا وأراضيها قليلة
الخصابة والزراعة مهمة جدا وأخص مزروعاتها البن والكافا وقصب السكر والارز
وغير ذلك وحيواناتها كثيرة منها الاغنام وبها حيوان غريب اسمه لاماله شبه قليل
بالقر لصوفه قيمته عالية في سوق التجارة وبها أيضا معادن وافرة منها الفضة والذهب
والنحاس والزئبق وملح البارود وقدرت قيمة الفضة المستخرجة من مناجمها الي
زمن قريب ٣٢٠ مليون جنيه ويصدر منها سواد الفوانو الشهير بوجوده بكمية عظيمة
الي أوروبا وكذا يصدر منها أغلب حاصلاتها الزراعية والمعادن والجلود والاصواف
وقيمة الصادرات منها نحو ثمانية ملايين جنيه والوارد نحو خمسة ملايين وتبلغ مساحتها
١٢٠٠٠٠٠ كيلو متر مربع وسكانها أكثر من ثلاثة ملايين نسمة من جلس سكان
الجمهوريات السابقة ولقبا الاسبانية ودينها المذهب الكاثوليكي ومعادنها حائزة بعض
نجاح في المدن الكبيرة وبها نحو ٢٥٠٠ ميل من السكك الحديدية وهوؤها حار في
السهول والشطوط وجيد معتدل في البقاع المرتفعة ماليها وحكومتها ٠٠ يبلغ دخلها سنوياً
١٢ مليوناً من الجنيهات ونفقاتها تقرب من ذلك وعليها من الديون نحو ٥٠ مليوناً
من الجنيهات وحكومتها جمهورية موحدة النظام برأسها حاكم واحد

جيشها ٥٠ عندها جيش في مدة السلم يبلغ نحو ١٥ ألف جندي ويمكنها إبصاله
في الحرب الي نحو ٧٠ ألف مقاتل ولها أسطول حربي صغير عدد سفنه ١٨ سفينة
تقسيماتها ٥٠ تنقسم الي ١٨ ولاية وعاصمتها مدينة ليمبا وهي مدينة جميلة تجارية
مهمة واقعة في واد جميل على مسافة عدة أميال من البحر ذات أبنية فاخرة ورياض
زاهرة وقد دمرتها الزلازل مراراً عديدة وأعيد بناؤها وهي متصلة بمينائها كلاور
بسكة حديدية ومن مدنها الشهيرة مدينة كوزكو التي كانت عاصمة البلاد سابقاً ومقر
حكومتها قبل فتح الأوروبين لها وآثار حصونهم وقصورهم باقية الي الآن وهي
واقعة على هضبة ارتفاعها ثلاثة آلاف متر ومنها مدينة أريكيا وهي مدينة جميلة واقعة
قرب بركان ميستي أسسها بزارو في سهل جميل وهي ذات صناعة كبيرة متصلة ببعض
مدن ساحل المحيط كمدنيتي أسلاي ومولندو بسكة حديدية ومنها مدينة أريكا وهي

مدينة واقعة قرب حدود جمهورية شيلي ومنها صدور أكثر حاصلات بوليفيا تاريخها ٥٠٠ هذه البلاد من اكتشاف فرنسيس زارو واكتشفها سنة ٩٣٨ هجرية وبعد اكتشافها ذهب اليها مع جماعة من الاسبانيين وحين وصلها رأي أهلها على اضطراب من أمرهم وشقاق بينهم متعزبين الى حزبين فأنحاز هو وأصحابه الى حزب الملك وبعد قليل انتصر الملك على أخصامه ثم بعد ان سبر البلاد وعرف أهلها ودرس أحوالهم قام لمحاربتهم وانتصر عليهم وأسر ملكهم المسمى اتاهوالبأ فأراد الملك التخلص منهم ففدى نفسه بالمال فرضى فرنسيس زارو معه صورة وبعد أن أخذ منه المال غدر به شر غدره وقتله أشنع قتلته ومن ذلك التاريخ حبست البلاد في قفص الاسبانيين فحكموها مدة طويلة وسأسروهم بكل سيطرة واستبداد وعذبوهم أشد العذاب وأذاقوهم عذاب النكال ونهبوا أموالهم وسبوا نساءهم وباعوا أولادهم الى أن قربوا من الفناء مع أن هذه المملكة قبل اكتشافها كانت من أعظم ممالك أمريكا الجنوبية وأشدها قوة وأنطاها صولة وأحسنها حضارة وبقيت أسيرة جور الاسبانيين نحو ٣٠٠ سنة ثم انفصلت عنهم سنة ١٢٣٧ وكان ذلك بمساعدة جمهورتي شيلي وأرجنتين حيث أرسلوا من قبلهم جنوداً كثيرة لمحاربة الاسبان وأجلوهم عن البلاد وكان ذلك وسيلة لاستقلالهم ثم بقيت مدة طويلة تقاسى آلام طعنات الثورات الوطنية ومن مدة غير بعيدة استقر حالها على شكل حسن وأصبحت تزاحم نظائرهما في الترقى والتقدم

جمهورية بوليفيا

يحدّها شرقاً حكومة البرازيل وغرباً جمهورية شيلي وجنوباً حكومتا باراجواي وأرجنتين ٥٥ ومساحتها ١٣٠٠٠٠٠ كيلو متر مربع ٥٥ وعدد سكانها نحو ثلاثة ملايين نسمة من الاسبانيين والهندو الاصليين ٥٥ وهوأؤها حار جاف وبقرّب المملكة جبال كثيرة منها هضبة مكثفة باثني عشر بركاناً وأما شرقها فهو ذو سهول واسعة متخللة بشايات كثيفة وأرضها بفاية الخصابة وبها أنهار مستعدة لسير السفن أعظمها نهر فاديرة

الذي يسب في نهر أمازون وزراعتها قليلة التقدم ومن حاصلاتها الزراعية البن والكاكاو والكتينا ومن معادنها الفضة والقصدير والنحاس إلا أن استخراجها ضعيف لوقوف صعوبة الطرق ووعورة المسالك عثرة في طريقه وكذا تجارتها كصناعتها في غاية التأخر وعلومها ومعارفها كذلك والديانة العامة فيها هي الكاثوليك وحرية الأديان بها مطلقة واللغة الرسمية بها الأسبانية وليس لها سفن تجارية ولا حربية وجيشها يقدر بتسعة آلاف جندي ٥٠٠ وحكومتها جمهورية دستورية وهي منقسمة إلى ١٢ ولاية وعاصمتها شيكاكا ومن مدنها لا باز وهي مركز تجارة البلاد ويستخرج منها كثير من الذهب والنحاس ومنها كوشابامبا وهي مركز صناعي وزراعي مهم ومنها مدينة بوتوزي وهي أعلى مدينة في أمريكا على ارتفاع ٤٠٠٠ متر وبها منجم فضة مهم وكانت جميع هذه البلاد كمنظارتها من مستعمرات إسبانيا ثم استقلت عنها في صدر هذا القرن

جمهورية شيلي

حدودها ٥٠٠ هي شاذة للساحل الغربي من جنوب أمريكا الجنوبية على الاوقيانوس الهادي ومنحصرة بين جبال انده والاقويانوس المذكور ويحدها شرقاً البرازيل وغرباً الاوقيانوس الهادي وشمالاً وجمهوريتا بوليفيا وبيرو ٥٠ وشكلها طويل قليل العرض ويمكن على ذلك انقسامها إلى أربعة أقسام من الشمال إلى الجنوب الأول القسم المعدني وهو يمتد من ١٨ إلى ٢٧ درجة من العرض الجنوبي وأرضه صحراء قاحلة مجذبة شديدة الحرارة غير قابلة للسكنى ولا صالحة للزراع تحتوي على عدة معادن منها الذهب والفضة والنحاس وملح البارود وسهاده الجوانو والثاني القسم المختلط أي المعدني والزراعي وهو يمتد من ٢٧ إلى ٣٣ درجة من العرض الجنوبي وأرض هذا القسم هي النقطة المركزية للمملكة وأكثرها سكاناً وأعظمها مدناً وأخصبها زراعاً وبها بعض المعادن أكثرها النحاس والثالث القسم الزراعي وهو يمتد من ٣٣ إلى ٤٢ درجة من العرض الجنوبي وأرض هذا القسم خصبة كثيرة الزرع يزرع فيها الحبوب والبطاطس

والفواكه والسكر والبر والربع القسم ذو الغابات وهو ممتد في ٤٢ درجة جنوبية وتبلغ مساحتها ٧٥٠ ألف كيلو متر مربع وعدد سكانها ثلاثة ملايين ونصف ومعظم أهلها من البيض والمولدين ولذا هي أكثر تمدناً وتقدماً من غيرها وباقيها من الهنود الوطنيين وهم يقطنون الجهة الشمالية منها وبعض قبائل منهم يسمون الاوركان يقطنون الجهة الجنوبية والمذهب المنتشر بها هو الكاثوليكي ويوجد قليل من الوثني واللغة العامة بها هي الاسبانية ومعارفها سالكة طريق الترقى وآخذة في أسباب الانتشار ٥٥ وتمتد فيها سلسلة جبال أندس من الجنوب الى الشمال أعلى قمة بها ذروة اكونكا جا يبلغ ارتفاعها ٧٨٥٠ متر وبها نحو ١٧ جبلاً نارياً ولذا هي كثيرة الزلازل وبها بعض نهيرات صغيرة وأمطار قليلة وإرواء الزرع بها بالجدول الصغيرة وماء الندى وهي جيدة الطقس هواؤها أعدل من هواه غيرها من أقاليم أمريكا الجنوبية وأرضها في غاية الخصابة وحاصلاتها الزراعية كثيرة ومن مزرعاتها القمح وهو أعظم حاصلاتها يصدر منه مقدار وافر الى أوروبا ويزرع بها الذرة والبطاطس بكثرة ومن معادنها الذهب والفضة والنحاس والبود ونباتات البونس والبورق وكثير من ملح البارود والسماد الجيد والقمح الحجري خصوصاً في جزيرة كيدو الجنوبية وحيواناتها الأهلية كثيرة وبها من الوحشية مافي نظائرها من الجزائر الجنوبية وتجارتها واسعة يصدر منها كمية وافرة من القمح والبطاطا والسماد المشهور باسم غوانو الكثير الجودة والقوة وتقدر صادراتها بنماني ملايين جنيه ووارداتها بخمسة وصناعاتها آخذة في التقدم نوعاً وبها نحو ١٥٠٠ ميل من السكك الحديدية وماليتها في غاية الانتظام ودخلها يبلغ سنوياً نحو ١٥ مليوناً من الجنيهات وهو السكها كذلك وعليها من الديون ٢٥ مليوناً من الجنيهات وعندها جيش يبلغ عدده في السلم ١٢ ألف جندي ويمكنها إيصاله في الحرب الى ٥٠ ألف مقاتل ولها أسطول حربي صغير مؤلف من نحو ٣٠ باخرة وحكومتها ٥٥ جمهورية دستورية يحكمها رئيس لمدة أربع سنوات وعندها مجلسان أحدهما للشيوخ وثانيهما للنواب على طرز نظائرها وهي منقسمة الى ٢٢ مقاطعة وعاصمتها مدينة سانتياغو وهي مدينة واقعة في سفح جبال أندس في سهل مرتفع تبعد عن الساحل

نحو ٨٨ كيلو متراً ويسكنها نحو ٢٥٠ ألف نسمة ومن مدنها مدينة فيلياريزو وهي ثغر
 عاصمة الجمهورية المذكورة وأعظم مركز تجاري لبلاد شيلي وأهم ميناء أمريكية على
 المحيط الهادي بعد سان فرانسيسكو وبها مصانع عظيمة لبناء السفن وهي متصلة بالعاصمة
 بسكة حديدية وعدد سكانها ٢٠٠ ألف نفس ومنها مدينة فالديفيا وهي أيضاً ميناء
 تجارية يصدر منها حاصلات البلاد الزراعية ومنها مدينة كوكبو وسيرينا وهما في الجهة
 الشمالية المعدنية ومن أملاك هذه الجمهورية النصف الغربي من جزيرة أرض النار
 وجميع الارخبيل الموجود في جزائره رأس هورن ومنها أيضاً جزيرة باك في المحيط
 الهادي وقد كانت هذه المملكة تابعة لاسبانيا ثم استقلت عنها في أوائل القرن التاسع عشر

— جمهورية أرجنتين —

يحدّها شرقاً جمهورية البرازيل وحكومة باراجواي وبلاد أوراجواي والاقويانوس
 الاثنتينيكي وغرباً جمهورية شيلي وشمالاً جمهورية بوليفيا وجنوباً أراضي باتاجونية
 •• وتخترقها جبال انديس الشرقية وفيها عدة أنهار ونهيرات وأعظم أنهارها نهر أراانا
 ونهر باراجواي ونهر أوراجواي والنهر الكبير المركب من هذه الأنهر الثلاثة المسمى
 نهر ريو د يوبالاتا ثم نهر بوليكونا مايو وجميعها قابلة لسير السفن التجارية وبها ترتبط
 أغلب المدن ببعضها

أراضيها في غاية الخصابة وزرعها في غاية الجودة خصوصاً في أقصى جنوبها وكذا في
 الجهات الشمالية أما جنوبها فهو صحارى رملية مقفرة ومن حاصلاتها الزراعية القمح
 والذرة والبن والبطاطا والزيتون والكروم وأكثر أنواع الفواكه أما معادنها فقليلة
 يوجد بها بعض مناجم فضة في جبال أنده ومناجم ذهب في باتاجونيا الجنوبية وجزيرة
 أرض النار وبها من الحيوانات الوحشية والاهلية ما ينظرها من الجمهوريات •• وصناعتها
 آخذة في طريق الارتقاء ونجارته آخذة في التقدم والانواع الداخلية وخارجية وأكثر
 محصولاتها صادرة للخارج وأكثر صادراتها هي الاصواف والجلود والابقار والعظام

واللحوم المملحة والشحوم والغلال وريش النعام وقدرت صادراتها بقيمة ١٤ مليوناً من الجنيهات ووارداتها بعشرة مليوناً وأهم طرق تعيشها تربية المواشي وزراعة الارض والسكك الحديدية منتشرة في جميع أنحاء البلاد ويبلغ طولها الآن نحو ٢٧٠٠ ميل ٠٠ وتبلغ مساحتها ٢٨٠٠٠٠٠ كيلومتر مربع وعدد سكانها نحو خمسة ملايين من أنواع مختلفة منهم الأوروبيون وأكثرهم من الإيطاليين والاسبان ثم ذراري الاسبان ثم هنود والوطنيون وعدد عظيم من اليهود المهاجرين اليها من حرناريجور وظلم روسيا والسكان آخذة في النمو والزيادة خصوصاً من فقراء الأوروبيين والاطالين التعبش ٠٠ والمذهب الغالب بها هو الكاثوليكي واللغة الشائعة بها هي الاسبانية وبها عدة لغات آخر يتكلم بها المهاجرون على اختلافهم ومعارفها آخذة حديثاً في الترقى والتقدم ٠٠ ويبلغ جيشها في السلم نحو ٢٠ ألف جندي مدرب وتقدر في الحرب على إيصاله الى مائة ألف مقاتل وعندها عدة سفن تجارية بخارية وشرعية ولها أسطول حربي صغير كاف لحمايتها ومراكبه في غاية الاتقان ومعظمها من الطرز الحديث ٠٠ ويبلغ إيرادها سنوياً نحو ثمانية ملايين من الجنيهات الا ان نفقاتها أكثر من ذلك بسبب مزاحمتها لجارتها شيلي والبرازيل في تعميم المدنية والترقى في الحضارة بكل سرعة حتى ان ذلك أثر تأثيراً سلباً على البلاد وأوقعها في ضنك شديد لولا كثرة حواصل البلاد وجودة أراضيها وخصابة مزارعها التي خففت هذا المصاب وقامت باستهلاك الديون الا انه على كل مستقبلها حسن مقرون بالنجاح وعليها من الديون نحو ١٥ مليوناً من الجنيهات والحاصل ان هذه المملكة راقية أوج التقدم بسرعة عجيبة بحيث أصبحت الآن تعد من أعظم ممالك أمريكا الجنوبية وعماد قليل تكون لها السيادة كما سادت الولايات المتحدة على الشمالية ومدت ظل نفوذها على الجنوبية أيضاً ٠٠ وحكومتها جمهورية دستورية كمنظارتها وتنقسم الى ١٤ ولاية وعاصمتها مدينة بيونوزير (المدينة اللطيفة الهواه) وهي واقعة على شاطئ نهر لابلاتا الجنوبي وهي من أعظم وأهم مدن أمريكا وأجملها واسعة التجارة في الجلود والقرى والاصواف واللحوم المملحة وفيها عدة معامل للدباغة وسكانها نحو ٦٠٠ ألف نفس ومن مدنها الشهيرة مدينة لابلاتا وهي مدينة حديثة وعدد سكانها ٧٥ ألف اسمعة ومنها

روزاريو وهي واقعة على نهر بارانا وهي ثاني مدين هذه البلاد ومن المحتمل جعلها عاصمة في المستقبل وسكانها ٧٠ ألفاً ومنها مدينة كوردوبا وهي مدينة واقعة في وسط سهول البامبا وهي من المدن المهمة وبها مدرسة جامعة ومنها مدينة ماندوزه وهي واقعة على الطريق الحديدي الواصل بين بيونوزير وفليباريز وقرب بركان أكونكاجوا وهي ذات رياض لطيفة وحدائق غناء وقد استقلت هذه البلاد عن أسبانيا في أوائل القرن التاسع عشر للميلاد

جمهورية باناجونية

هذه البلاد هي القطعة الجنوبية من جمهورية أرجنتينة تبلغ مساحتها نحو مليون كيلو متر مربع يقطنه نحو عشرون ألفاً من الهنود والباناجونية وهم قبائل مستقلة لا يزالون على الوحشية معيشتهم من الصيد والقنص وهذه البلاد منقسمة إلى قسمين فالقسم الأول منها وهو الواقع في شرق جبال أنده تابع لجمهورية أرجنتينة والقسم الثاني وهو الواقع في غربي الجبال المذكورة تابع لجمهورية شيلي

جمهورية باراجواي

هي مملكة صغيرة في جنوب أمريكا الجنوبية بمحدها جنوبا وغربا بمملكة أرجنتين وشمالا وشرقا البرازيل ٠٠ ومساحتها ١٧٤ ٩٠٠ ميل مربع وعدد سكانها نحو ٧٠٠ ألف نفس من الهنود المتمدنين والاسبانيين جميعهم على المذهب الكاثوليكي وهوؤها صحي جيد ٠٠ ومن أنهارها الشهيرة نهر باراغواي ونهر بارانا اللذان يصبان في نهر ريودوبالاتا وأراضيها في غاية الخصوبة ومزروعاتها كسوابقها ومن صادراتها السجائر والجلود والنبات المسمى شاي باراغواي الذي له رواج عظيم في سائر أمريكا الجنوبية وبها غابات كثيرة الأشجار الخشبية وبها عدة خطوط حديدية وهيئة حكومتها جمهورية دستورية وعاصمتها أسومبسيون يسكنها نحو ٣٠ ألف نفس

جمهورية أراغواي

هي جمهورية واقعة في جنوب البرازيل وشرق الأرجنتين وغرب الاوقيانوس الانتانتيكي عدد سكانها ٧٠٠ ٠٠٠ نفس من هنود وأسبان وهواؤها في غاية الجودة ومزروعاتها أنواع الحبوب وصادراتها الاصواف والجلود والشحوم واللحوم المملحة وبها نحو ٥٠٠ ميل من الطرق الحديدية والديانة المنتشرة بها الكاثوليك وعاصمتها مدينة مونتيويدي وسكانها نحو ١٢٠ ألف نسمة وهي ميناء تجارية مهمة واقعة على خليج ومصب نهر ربود ولابالانا

جمهورية هايتي

هذه الجزيرة من اكتشاف كريستوف كولومب اكتشفها سنة ١٤٩٢ هجرية وسميت اذ ذاك إسبانيولا ثم أطلق عليها بعد ذلك اسم مملكة أنتيلة لقوة ثروتها ولما استولت عليها فرنسا قتلت جميع أهاليها الاصليين واستجلبت اليها جملة من العبيد لاستعمارها وبقيت تابعة لفرنسا الى سنة ١٧٩٠ هجرية ومن ذلك التاريخ قام أهلها للتملص من أيدي الفرنسيين وشقوا عصا الطاعة وقتلوا سائر الاوروبين الذين كانوا في بلادهم وداموا على الحروب زمناً طويلاً الى أن نالوا استقلالهم في سنة ١٧٩٢ وهي واقعة في الجزء الغربي من جزيرة سان دومنيك احدى جزائر أنتيلة الكبرى في شمال حكومة كولومبيا أرضها في غاية الخصابة ومحصولاتها كثيرة ومن حاصلاتها البن والقطن والكافور والاششاب وعدد سكانها نحو مليون من العبيد المحررين المتدينين بالمذهب الروماني ولقهم فرنساوية محرفة وحكومتها دستورية ومن نظاماتها عدم السماح للجنس الأبيض بملك أرض من أراضي بلادهم أصلاً وعاصمتها مدينة برنورنس وهي ميناء على خليج صغير في الجهة الشرقية وعدد سكانها نحو ٦٠ ألف نسمة ومن مدنها رأس هايتيان وهي ميناء في الجهة الشمالية يسكنها نحو ٣٠ ألف نفس

جمهورية سان دومنيك

هي جزيرة واقعة بين جزيرتي كوبه وبورتوريكو مسطحها يقرب من مسطح
ايرلنده وهي جبلية ممتدة بين سلاسل جبال متقطعة بوديان معمورة بالمستنقعات أو
سهول خصبة غنية بالمزروعات كالتبغ والبن والقطن ويوجد مجياها الذهب والحديد
وغير ذلك ولكن الامهال أودى بها في زوايا الالهال وعدد سكانها نحو ٥٠٠ ألف نسمة
من السود ولغتهم الاسبانية ومذهبهم كاثوليكي وعاصمتها مدينة سان دومنيك الواقعة
في جنوبي الجزيرة الشرقي يسكنها نحو ٣٠ ألف نسمة ومن مدنها مدينة سامان الواقعة
في الجهة الشرقية من الجزيرة

الممالك الغير المستقلة

حكومة كندا المتحدة

حكومة كندا المسماة أيضاً أمريكا الانكليزية الشمالية هي من مستعمرات انكلترا
وهي بلاد واسعة شاسعة الاطراف شاغلة كل شمال أمريكا وهي مشتملة على كندا
الحقيقية الكائنة في حوض نهر سان لوران وعلى إقليم آخر غربية وشمالية ويحدها
شرقا الاوقيانوس الاثنتيني وغربا الاوقيانوس الهندي وشبه جزيرة آسكا وشمالا
البحر المنجمد الشمالي وجنوبا ولايات أمريكا المتحدة وهي من حيث هيئتها ثلاثة أقسام
قسم كولومبيا البريطانية وهي إقليم جبلي يشبه الغابات الواسعة والاشجار الصمغية
ويكثر به الذهب وأقليم السهول وهو محصور بين كولومبيا البريطانية والمنجمد الشمالي
وبحر هودسون وحدود الولايات المتحدة وهو ثلاثة أقسام قسم أرضه قاحلة لانبات بها
ولا زرع وطقسه شديد البرودة طول السنة وهو مسكن الاسكيمو المتعيشين بالصيد
والقنص وقسم كثير الغابات والحيوانات والمعادن خصوصاً الزيت الارضي وقسم المروج
وهو بارد في الشتاء وفي الصيف حراره تصل الى درجة ١٩ وهو خصب يزرع فيه

بعض الحبوب والخضراوات وبعض أشجار واقليم البحيرات وهو القسم الممتاز بكثرة
غمرانه وخصابه أرضه

جبالها وأنهاها ٠٠ يوجد بها جبال صخرية ممتدة في جهتها الغربية من الجنوب
الى الشمال أما باقي جهاتها فهو سهل فسيح خال من الجبال وبها أنهار كثيرة أشهرها نهر
مكنزى الذي يصب في البحر المنجمد الشمالي وهو أيضاً مصب بحيرة الدب الاكبر
وبحيرة العبيد وبحيرة أنابسكو ثم نهر النحاس ونهر لامين وهما يصبان أيضاً في المنجمد
الشمالي ونهر سان لوران ويصب في الاوقيانوس الاثنتينيكي ثم نهر تسون ويصب في
خليج هودسون ونهر كولومبيا المسار في الانحاء الغربية ويصب في المحيط الهادى
وهوؤها شديد البرد خصوصاً في الاقليم الشمالية فانها ليست صالحة الا لانبات بعض
حشائش ثلجية ٠٠ ومساحتها مع الجزائر القطبية الغير المسكونة تبلغ نحو سبع مليونات
ونصف من الاميال المربعة وعدد سكانها نحو عشرة ملايين نسمة من الفرنسيين
والانكليز والالمان والبرنديين والسويسريين ونحو ١٠٠٠ ألف من الهنود الاصليين
ومعارفها في تقدم وعلومها في نجاح والذين هم من أصل فرسارى وهم أهل كندا
السفلى لغتهم الفرنسية ومذهبهم الكاثوليكي والباقون وهم أهالى كندا العليا لغتهم
الانكليزية ومذهبهم بروتستانتي ٠٠ وهى من البلاد الغنية بالمعادن ويوجد الذهب والفضة
وعدة معادن ثمينه على شواطئ نهر كولومبيا ومن مدة ليست بعيدة اكتشفت عدة
مناجم ذهبية في اقليم كلونداك الكائن قرب الحدود وبها عدة ينابيع لزيوت البترول
ومناجم كثيرة للقمح الحجري ٠٠ وأراضها الجنوبية في غاية الخصابة وتزرع فيها أنواع
الحبوب على الخصوص القمح فان حاصلاته كثيرة جداً وترسل لانكلترا بمقادير وافرة
وأقاليمها الوسطى كثيرة الغابات غنية بالاششاب وأما الجزائر القطبية والاراضى الواقعة
في الجهة الشمالية من المملكة فهي قفرة لانبات بها ولازرع وهي واسعة التجارة خصوصاً
بالاغلال والاششاب والقرى وترد اليها المصنوعات الاوروبوية من أقشة وآلات وأدوات
بكثرة وقدرت قيمة الصادرات منها والوارد نحو ٣٠ مليون جنيه وجميع ولاياتها مربوطة
بعضها بالخطوط الحديدية التي يبلغ طولها نحو ١٧ ألف ميل ٠٠ وماليتها حاضرة كمال

الانتظام وهي آخذة في النمو والزيادة • ودخلها السنوي يزيد عن الثمانية ملايين جنيه وتفقاتها تقرب من ذلك وتبلغ ديونها نحو ٥٠ مليون جنيه • وأما ثروتها فهي عظيمة الشأن لها غاية البشري بحسن المستقبل وجيشها بالغ الغاية في الانتظام يشابه في انتظامه جيش انكلترا وعدده في السلم نحو ٥٠ ألف جندي ويمكنها ايصاله أيام الحرب الى ١٠٠ ألف مقاتل مع الاستعدادات الكاملة وعندها عدة سفن تجارية غالبها مخصوص بالصيد •• وحكومتها دستورية تعاهدية مشتملة على سبع جمهوريات مستقلة استقلالاً داخلياً متحدة اتحاداً عمومياً تحت حكومة واحدة موضوعت تحت حكومة انكلترا يديرها حاكم انكليزي مع مجلس شوري مؤلف من أعضاء منتخبة بأصوات الايالات •• وهي منقسمة كما تقدم الى سبع جمهوريات •• الأولى جمهورية كندا العليا وهي واقعة بين البحيرات منوعة السكان من أغلب أجناس الامركانيين ومذاهبهم والمذهب السائد بها هو البروتستانت واللغة الوطنية هي الانكليزية ومركز ادارتها مدينة تورونتو وهي ميناء جميلة واقعة على بحيرة أونتااريو سكانها نحو ١٨٠ ألف نسمة وبها مدرسة جامعة وأشهر مدنها مدينة اتاوه واقعة على النهر المنسوب اليها وهي عاصمة كندا المتحدة وسكانها نحو ٥٠ ألف نفس ومدينة كنجستون وهي مدينة مستحكمة حصينة واقعة تجاه مخزج سان لوران •• والثانية جمهورية ايكوسيا الجديدة وهي بلاد شديد البرد غالب أراضيها مقفرة قليلة الخصب جبالها كثيرة الغابات وبها مناجم للفحم الحجري وأكثر أشغال أهلها صيد الحيتان ومركزها مدينة هاليفاكس وهي ميناء جميلة متينة بها ترسغاة واسعة وجملة مصانع لبناء السفن التجارية ومرسى مهم للسفن المارة لامريكا وأوروبا •• والثالثة جمهورية كسبك وهي واقعة على حدود امريكا المتحدة سكانها من ذراري الفرنسيين الذين استعمروها ولفهم الفرنسيات القديمة ومركزها مدينة كسبك وهي مدينة واسعة على نهر سان لوران وهي ميناء حصينة ومركز مهم لصناعة الجلود وبها مدرسة جامعة ومن مدنها الشهيرة مدينة مونتريال وهي مدينة كثيرة الصنائع واسعة التجارة واقعة في جزيرة سان لوران في كندا السفلى وبها مدرسة كلية وسكانها ٢٣٠ ألف نسمة •• والرابعة جمهورية البرانس ادوارد مركزها مدينة شارلوت تاون وأغلب

أهلها صيادون ٥٠٠ والخامسة جمهورية مانتوبا وهي واقعة على النهر الأحمر في وسط كندا أكثر شغل أهلها الزراعة والفلاحة وتربية المواشي ومركزها مدينة وينيج الواقعة على البحيرة المشهورة باسمها ٥٠٠ والسادسة جمهورية بيسرنسويك الجديدة وهي واقعة في الجهة الشرقية من كندا وشاغلة قسماً كبيراً منها قريبة من خليج سان لوران ومركزها فريديريكتون وهي كثيرة الغابات المشتملة على الأشجار الثمينة وبها جملة مصانع لبناء السفن ٥٠٠ والسابعة جمهورية كولومبيا الجديدة وهي واقعة على الاوقيانوس الهادي ومركزها مدينة فيكتوريا الكائنة على جزيرة فانكوفير الواقعة في المحيط الهادي ويوجد سوى هذه الجمهوريات السبعة أقاليم أخرى منها ما هو تابع لحكومة كندا ومنها ما هو على شرف التبعية لها ومعظم أشغال أهلها ومعبشتم صيد السمك

(هوندوراس الانكليزية) هي مستعمرة صغيرة واقعة في جنوب شبه جزيرة يوكاتان من أمركا الوسطي أرضها كثيرة الغابات ذات الأشجار السمينة وسكانها نحو ٥٠ ألف نفس من الهنود والسودان ومركزها مدينة بلنز وهي مدينة صغيرة في غاية الظرافة (غويانا الانكليزية) هي واقعة في شمال أمركا الجنوبية بمحدها شرقاً غويانا الهولندية وغرباً جمهورية فنزويلا وشمالاً بحر أنتيلة وجنوباً جمهورية البرازيل وهي في أرض مرتفعة خصبة كثيرة الخيرات وأكثر حاصلاتها الزراعية قصب السكر والبن والقطن والنيل والتبغ والفلفل وغير ذلك ومساحتها نحو ٨٠ ألف ميل مربع وسكانها نحو ٤٠٠ ألف من انكليز وهنود وزنوج محررين ومركزها مدينة جورتاون وهي ميناء تجارية

(الجزائر التابعة لانكلترا في أمركا)

الأرض الجديدة وهي جزيرة واقعة في شرقي خليج سان لوران قفرة جرداء لانبات بها وهوؤها شديد الرطوبة والضباب لا يكاد يفارقها وشطوطها ملأى من الحياض المعدة لصيد السمك ومينائها معدة لمرسى سفن الصيد الدولية وسكانها نحو ٣٠٠ ألف نفس ومركزها مدينة سان جان وهي من المواني الظرفية

(جزائر بروموده) هي ارخبيل مؤلف من ٣٦٥ جزيرة صغيرة عديدة السكان

ماعدات ثمانية منها وهي جيدة الهواء ومعدودة في نظر الحزب العسكري من المواقع
الطرية المهمة ومركزها مدينة هاملتون

(جزائر بهاما) هي أرخبيل واقع في الطرف الشمالي الشرقي من شبه جزيرة
فلوريدا ومؤلف من ألفي جزيرة صغيرة من الجزائر المرجانية وهي لشدة حرها لا تكاد
تسكن ومن مزرعاتها القطن والنبيل وقصب السكر والبن والتبغ ويستخرج من برها
الملح ومن بحرها الاسفنج ومركزها مدينة ناسو وهي ميناء لطيفة مهمة

(جزائر أنتيلة الصغرى) الجزائر التابعة لانكلترا في أرخبيل أنتيلة الصغرى
تسعة جزائر وهي سان خريستوف وفرجينيا وباربادا وأنيكو وسان لوسيا وسان فنسان
وغريناده وترينيداد ودمينسكا وهي جبلية الأراضي كثيرة البراكين تشتد بها الحرارة
في أيام ارتفاعها الى درجة لا يمكن معها الاقامة الا بقاية المشقة وهي كثيرة الأمطار
والزوابع الشديدة وأراضيها خصبة جداً ومن مزرعاتها البن وقصب السكر والتبغ
والكاكاو والتبناكو والزنجبيل والقطن ويوجد بها عود الفند وأهلها مجنسون من أوروبا
مولد وزنوج محررين وصيدين وهنود أصليين وأشغال جميعهم الزراعة وعددهم نحو
٧٠٠ ألف نفس

(جزيرة جامايكا) هي جزيرة من جزائر أرخبيل أنتيلة الكبرى ٠٠ مساحتها
٣٢٠٠ ميل مربع هواء جبالها في غاية الاعتدال وبقي هوائها في درجة لا تطاق من
الحرارة خصوصاً للجنس الأبيض وأراضيها في خصابة جيدة والزراعة بها متقدمة وأعظم
حاصلاتها الزراعية السكر والتبغ والبن والزنجبيل والفلفل والكبنا والقطن وعود الطيب
والانسان والموز وعددها نحو ٧٠٠ ألف نسمة من نوع سكان سابقها الا أن الصينيين
فيها كثيرون وكذا الهنود وعاصمتها مدينة سيانشتون ومن مدنها كنجستون وهي
مدينة تجارية مهمة

(جزائر فاكلند) هي جزائر صغيرة واقعة في جنوبي أمركا الجنوبية عدد أهلها
نحو ٢٠٠ ألف نفس من رعاة الانكلز ومركزها ميناء ستانلي

﴿ مستعمرات فرنسا ﴾

(غويانا الفرنسية) يحدها شرقاً وجنوباً جمهورية البرازيل وشمالاً المحيط
الاطلسي وغرباً غويانا الهولندية ٠٠ مساحتها نحو ٤٧٧٠٠ ميل مربع وسكانها نحو ٤٠٠
ألف نفس رديئة الهواء كثيرة الرطوبة تكثر فيها الحيات خصوصاً الحى الصفراوية
الفتاكة ومن مزروعاتها البن وقصب السكر والكافور والقرنفل والقرقه وهي
كثيرة الغابات يوجد بها خشب الآبنوس بكثرة ومن مدة قريبة اكتشف بها مناجم
ذهبية ومركزها مدينة كايين على جزيرة قريبة من الساحل وهي ميناء تجارية سكانها
نحو ٨٠ ألف نفس ومن مدنها سيناماري وهي ميناء رديئة المناخ

(جزائر ميكلون) هي ثلاثة جزائر صغيرة في جنوب جزيرة الأرض الجديدة
وبها مرسى عظيم للأسطول الفرنسي وعدد سكانها نحو ٧٠ ألف نسمة

(جزيرة كواديلوب) هي جزيرة واسعة في أرخبيل أنتيل الصغرى يتبعها ثلاث
جزائر أرخبيلية وهي ليسانس وماري جالات وزريرات سكانها نحو ٢٦٠ ألف نفس
أكثرهم من السود الفلاحين وباقيمهم من الأوروبوين وأهم حاصلاتها قصب السكر
والبن والقطن والتبغ ومركزها مدينة بوانت آبيتر ومن مدنها مدينة باستير ويتبعها
جزيرة سان بارتلمي سكانها ٤٠٠٠ نفس

(جزيرة مارينيك) هي جزيرة عظيمة يقطنها نحو ٢٠٠٠٠٠ نفس من البيض
والسود وحاصلاتها كسوايقها ومركزها مدينة فوردي فرانس ومن مدنها مدينة سان بيير
وهي مدينة في غاية الظرافة عدد سكانها نحو ٤٠ ألف نفس ولها مرفأ جيد

(جزيرة سان مرتين) هي جزيرة صغيرة واقعة في الجهة الشمالية من سوايقها
عدد أهلها نحو ٤٠٠٠ نفس تلتها تابع هولنده

﴿ مستعمرات هولانده ﴾

(أنتيل الهولندية) هي عبارة عن عدة جزائر من حواصلها قصب السكر والتبغ

والفواكه والبورتقان المر المستخرج منه شراب كوراسو المشهور سكانها نحو ٤٠ ألف نسمة

(غويانا الهولندية) هي متوسطة بين غويانا الانكليزية وغويانا الفرنسية ٠٠ مساحتها نحو ٤٥٥٠٠ ميل مربع وعدد اهلها نحو ٨٠ ألف نسمة من السود المحررين ومن مزروعاتها البن والقطن وقصب السكر ومركزها مدينة بارامايبو وهي مدينة لطيفة للغاية يسكنها ٤٠ ألف نسمة

﴿ مستعمرات دانماركة ﴾

(غرولانده) هي قطعة واسعة شديدة البرد دائمة الثلوج سكانها من نوع الاسكيمو قصار القامة مذهبهم البرونستاني عيشتهم من صيد الفقمه وهي ثروتهم وليس عندهم من الحيوانات سوى الكلاب وبها منجم للفضة ومنجم للفحم الحجري ومن صادراتها الفري وزيت السمك وأشهر مدنها جوليانسهاب وحدودها الشمالية بمجولة الى الآن (جزيرتا سان كروا وسان توماس) هما من جزائر انثيلة الصغرى وهما خصبتان جداً ومن مزروعات الأولى البن وقصب السكر وبها كثير من القمح وأهلها نحو ٣٠ ألف نسمة وعدد سكان الثانية نحو ٢٠ ألف نفس ومركزها سان توما وهي مرسى السفن المارة من أوروبا الى الجزائر الهندية

[امستردام] بفتح فكسر فسكون ٥ هي أكبر مدن هولندا والعاصمة الحقيقية لها في نظر أهالي المملكة واقعة على جنوبي خليج واي في عرض ٥٢ درجة و ٢٢ دقيقة شمالاً وطول أربع درجات و ٥٣ دقيقة شرقاً ٠٠ وعدد أهلها نحو ٤٠٠ ألف نسمة وهي مدينة جميلة جداً ومن أغنى مدن العمران هلالية الشكل وطرفاها داخلان في خليج واي ومنهما تتكون الميناء وهي متصلة مع البحر الشمالي بواسطة ترعة يومو بدن ولها مرقان كبيران يمكن أن ترسو فيهما ألف سفينة وكانت هذه المدينة من الجهة اليابسة مكتنفة بأسوار ثم رفعت وأبدلت بخندق عرضه ثلاثون يرداً وظلل جانباه بالأشجار فصار كمنزه جميل وموقع المدينة المذكورة في أرض متبسطة أجنبية وبيوتها مبنية على أوتاد

وأعمدة مفروسة في الأرض على عمق نحو ٥٠ قدماً وبواسطة الترع المتخللة انقسمت الى نحو ٩٠ جزيرة وبعلو تلك الترع نحو ٣٠٠ جسر ومحيط المدينة ببانغ عشرة أميال ولها ثمانية أبواب من حديد اسم كل باب منها باسم الحي الذي يدخل اليه منه والقسم القديم من المدينة غير منتظم ولا مستحسن المنظر لضيق أزقته وحقارة بيوته أما الجديد منها فهو بناء بغاية الانتظام والظرافة ذو أسواق جميلة طول السوق منها نحو ميلين وعرضه ٢٢٠ قدماً والترع مارة منها وبيوتها مبنية من آجر ومؤلفة من أربع أو خمس طبقات يدخلها بدرج في مستقبلها وبها من الأبنية العمومية الجميلة دار الحكومة وجملة كنائس ودار القضاء ودار الاجتماعات العمومية الجديدة ودار البرس ودار الصناعة وجملة أبنية خيرية أيضاً وبها جملة مدارس خصوصية وعمومية علمية وصناعية وبها بستان لتربية أنواع النباتات ومكتبة عمومية ومدرسة للموسيقى ومدرسة بحرية ودار للصور وبها عدة معامل صناعية لعمل السكر والزجاج وصب الحديد وبناء السفن والصابون والمنسوجات وغير ذلك وهي مشهورة بتجارتها أكثر من صناعتها ومعظم البضائع الداخلة هولاندا والخارجة منها تمر بأستردام وقد بلغت عدة السفن التي دخلت ميناءها والتي خرجت منها في بعض السنين نحو ٣ آلاف سفينة وأهم صادراتها السمن والجبن والسكر والبن والبهار والزيت والتصدير والصبانغ وأكثرها للمانيا وانكلتريا ولها طرق اتصال بغيرها متعددة منها الترع ومنها السكك الحديدية وغير ذلك وقد كانت أستردام سابقاً خاضعة لاسبانيا ثم تداوتها أيادي جملة دول منها البروسيون والانكلزيون والفرانسايون ثم انتقلت الى هولاندا وجعلت عاصمة المملكة الا ان البلاط الملكي في مدينة لاهاي

باب الهمة والنون وما يليهما

[أناطول] أو أناضول لفظ يونانية معناها المشرق اسم لشبه جزيرة كبير مستطيل هو عبارة عن آسيا الصغرى وعن قسم كبير من أملاك الدولة العثمانية في

آسيا الكبرى يحدها من الشمال الغربي الدردنيل وبحر مرمرها والبوسفور والبحر
الاسود ومن الشرق جبال أرمينية وفروعها الجنوبية الغربية الى جون الاسكندرونه
ومن الجنوب البحر المتوسط ومن الغرب الارخبيل اليوناني وهي واقعة بين ٣٦ و ٤٢
درجة من العرض الشمالي و ٢٦ و ٤١ درجة من الطول الشرقي ٠٠ ومساحتها ٢١٢
ألف ميل مربع وعدد سكانها نحو خمسة ملايين ومعظم طولها نحو ٧٠٠ ميل وغاية
عرضها ٤٠٠ ميل ٠٠ وسواحل الاناطول كلها مرتفعة وغير منتظمة وساحلها الغربي من
أعظم سواحل الدنيا تسنناً وأكثرها صخوراً مرتفعة وفي ساحلها الجنوبي سلسلة جبال
مرتفعة صعبة المسالك يتخللها أودية وسهول وفي جهات شبه الجزيرة كلها جبال شامخة
قمتها مغطاة بالثلوج أو مغطاة بغابات السنديان والتوب وأعلى هذه القمم قمة أركي طاغ
فان ارتفاعها عن سطح البحر ١٣ ألف قدم وفي وسط تلك السلسلة هضبة عالية يجمع
لمياه أكثر الجبال ٠٠ وبحيراتهم كثيرة مع أنها ليس لها منافذ الى البحر هي مألحة
وأكبرها بحيرة طوزغول التي هي على مسافة ٧٠ ميلا عن قونيا الى الشمال الشرقي
وطولها نحو ٥٥ ميلا وعرضها من عشرة أميال الى ١٥ ميلا وسكان البلاد المجاورة لها
يستخرجون منها كميات وافرة من الملح والاقليم الكثير البحيرات هو واقع بين
٣٧ و ٣٩ درجة من العرض الشمالي و ٣٠ و ٣٥ درجة من الطول الشرقي وأكبر
أنهارها نهر هاليس المسمى الآن نهر قزل أرمق طوله ٦٠ ميلا يخرج من مكان يبعد
٤٠ ميلا من سيوان الى الشمال الشرقي ويصب في البحر الاسود بعيداً عن سينوب نحو
٥٥ ميلا ويجراه على شكل نصف دائرة بتعاريح كثيرة ويلي نهر سكاريا وغيره وأما
هواؤها ٠٠ فطلما أظنب الشعراء والمؤرخون في مدح هواه هذه البلاد الا ان
سطحها لما كان متنوع الارتفاع لزم منه تنوع الهواه فكان هواه الجبال شديد البرد في
الشتاء وهواه الوديان العميقة حار في الصيف جداً والسواحل الشمالية والجنوبية الهواه
فيها معتدل وأما هواه السهول المجاورة للسواحل فلا نظير له في جودته أصلاً ولا يخفى
ان الجبال تلتطف حر الصيف والبحار تلتطف برد الشتاء ٠٠ أقاليم هذه البلاد في غاية
الخصابة وأراضيها جيدة جداً ومن حاصلات سواحلها السفرجل والدراقن والتين والشمس

والبطيخ والزيتون والليمون والبرتقال والمان والاجاص والدراقن والتفاح والقراصيا
والبرقوق والجوز والكرم وسائر انواع الجبوب كالحنطة والشعير والذرة والعدس
والحمص والجلبان والفاصولية واللوية والبطاطا والتبغ وغيرها ٠٠ وجبالها معمورة بخشب
السديان والزان والدلب والسرو والارز والعرص والصنوبر والجوز والآس والصفصاف
والجيز وشجر التبق والغار ٠٠ اما مضاها فكثيرة المياه جيدة التربة الا ان سكانها قوم من
التركان اهل جهل وكسل لا اهتمام لهم الا بما شبتهم يصعدون بها صيفا الى اعلى الجبال
ويخدرون بها شتاء الى السهول المنخفضة وسائر انواع الحيوانات كثيرة في هذه البلاد
ويوجد بها من الاهلية من كل نوع اكثره خصوصا الغنم فان لها فيها شهرة عظيمة
وشعر الماعز في انقره يشبه الحرير في نعومته وطوله حتى انه في بعض المحلات صنع
منه شالات وكذا حررها لها هذه الصفة وخياها مشهورة وبها من الوحوش ما بغيرها
٠٠ والتجارة بها رائجة ومن أهم حاصلاتها التبن والحرير والقطن وشعر الماعز وصوف
الجمال والجلود المدبوغة والعفص والحرير والكهرباء واللازورد وبعض عقاقير طبية
كالمسك والافيون والراوند وبعض الانسجة كالعنافس وغيرها وبعض اثمان نحاسية
ونحوها وأكثر صادراتها الحنطة والقطن والسهم والشعير

تاريخها ٠٠ أما سكانها الاصليون فهم قافيون وأراميون وساميون وغيرهم
ثم لازالت تتناوبها أياد مختلفة من عهد سميراميس سنة ٣٠٠٠ قبل الميلاد الى عهد
السلطان عثمان سنة ١٣٠٠ للميلاد الموافق سنة ٧٥٠ هجرية ومع ذلك بقيت المناوشات تفتأها
الى زمن السلطان محمد الثاني الذي استرجع آسيا الصغرى من أيدي التيمورلوك وفتح
القسطنطينية سنة ٨٥٨ ثم بعد عشر سنين فتح طرزيان واستتب اذا ذلك سلطنة
العثمانيين بها وصارت الاناطول ايلة من أعظم ايلات الدولة العثمانية وأكبرها ٠٠ وأما
ولاياتها فمشرة وهي آبدن وانقره وأرضروم وآذنة وخداوندكار وقونية وقسطمون
وسيواس وطرابزان وجزائر بحر سفيد وستدكر في أبوابها وتاريخ الاناطول الحديث
سيذكر في تركيا

[أنام] بنتحتين أو بنشديد النون ٥ امبراطورية واقعة في الجهة الشرقية من شبه

الجزيرة الهندية الصينية بين ٨ درجات و ٣٠ دقيقة من العرض الشمالي و ١٠٠ و ١٠٩ درجات من الطول الشرقي ٠٠ بعدها شمالا الصين وشرقا وجنوبا بحر الصين وغربا سيام وشرقا غرب بورما ٠٠ مساحتها نحو ٢٠٠ ألف ميل مربع وعدد سكانها ٢١ مليون نفس وطولها يزيد عن ٧٨٦٩٥ ميلا جغرافيا واصلتها مدينة هوى ٠٠ وأهل آنام أشبه بالصينيين لغة وعادة وبالملايين صفة فهم جنس مركب من مغولي وملايى وهم قوم كسالى يحبون البطالة والملاهي والحظ ويرخون شعورهم ويجمعونها عقدة على أعلى رؤسهم ولحاهم خفيفة جدا ولباسهم جبة وسروال واسع ولهم معرفة قليلة ببعض الصناعات ودين طائفة هو البوذي والمتفقون منهم على مذهب كونفوشيوس الا أن تمسكهم بدينهم ضعيف جدا واكثر معتقداتهم خرافية وعاداتهم فى أغلب شؤونهم أشبه بعادات الصينيين وللموتى عندهم اجلال واعتبار كبيران ويبيحون تعدد الزوجات ولكن لقب الزوجية للأولى فقط ويوجد بها من النصارى الكاثوليك نحو ٤٠٠ ألف نسمة ٠٠ واكثر اعتناء أهلها بالزراعة والارز اكثر الحبوب عندهم وهو قوتهم ومن مزرعاتهم قصب السكر والقطن والتيل والتبغ واكثر صادراتها الى الصين وكذا وارداتها منها وليس بها طرق حديدية أصلا ولا أسلاك برقية الا قليلا فى الايام الاخيرة ومن حيواناتها الفيل والنمر والكركدن والجاموس والخنزير والطيور الصغيرة والدجاج الكبير

حكومتها ٠٠ هي ملكية مطلقة مستبدة جائرة وملكها يسمى هونغ تى من خصائصه منح العيال الشريفة القابها وامتيازاتها والمآمير عندهم قسمان مدنى وحربى ويتألف منهما عشرة صفوف يتركب من اثنين منها ديوان الشورى الخصاص الذى به تدبير أمور الامبراطورية بمساعدة سبعة من الوزراء لكل منهم نظارة خاصة وهي نظارة التشرىفات والاديان ونظارة الدقار والسجلات والنظارة الحربية والمالية والعادلية ونظارة الغابات وفى كل ولاية مندوبين (مأمور) يدبر الولاية وعموم الذكور من سن العشرين الى الستين مجبورون على الدخول فى السلك العسكرى متى طلبوا وملبوس الجنود قباه أحمر وملبوس ضباطهم اللباس المعتاد والجيش الدائم عندهم يبلغ ١٥٠ ألف عسكرى وهو منظم على النسق الاوروبى ٠٠ وهي أربعة أقسام وهي تشكين وكوشين صين

وتسيميا وكبوديا الا أنه طرأ على بعضها تغيرات بواسطة الفرنسيين وسيعلم ذلك من الكلام عليها في أبوابها ويتبع آنام عدا ما ذكره . . . جلة قبائل جبلية من أهالي البلاد الاصليين . . . فتح هذه البلاد أمير صيني اسمه تسن شي هونغ في وصارت خاضعة للصين ثم لازالت بين خضوع للصين تارة واستقلال تارة أخرى الى أن نشأ ينغمون انه وتربى في حجر المسيحيين المرسلين الفرنسيين وعقد معاهدة مع فرنسا على الدفاع والهجوم واذ ذاك صار لفرنسا يد في تلك الجهات وصارت تبذل جهودها في التداخل في شؤونها ثم قامت الحرب بين الفريقين واستطال الامر بينهما بين حرب وسلم الى تاريخ ١٢٦٨ هجرية وفيه حصلت فرنسا بعض مقاصدها وحازت منها ولاية سيفون وولاية بينوا وولاية ميتونى كبوديا وأطلقت فرنسا على مجموعها اسم كوشين صين الا أنها اعترفت للامبراطورية بالاستقلال التام وضمنت لها ذلك وكفت يد الصين عنها تماما والتزم ملك آنام ان يهجع مسلكا موافقا لسياسة فرنسا وان يطلق حرية الدين الكاثوليكي وان يفتح عدة مرفأ للسفن الاجنبية وان يقبل في ولايته القناصل الفرنسية مع حرس مؤلف من ١٠٠ نفر لكل واحد منهم وفتحت على تلك المعاهدات هينونغ وهانوى وكهنون

[اندلس] ذكرها في الاصل وقال البستاني ايضا هـ هي الآن اسم لقسم كبير من اسبانيا واقع في اقصى جنوبها في عرض ٣٦ درجة و ٣٨ درجة و ٤٠ دقيقة شمالا وطول درجة واحدة و ٣٠ دقيقة و ٧ درجات و ٣٠ دقيقة غربا . . . ومساحتها ٢٧١٥٣ ميلا مربعا . . . وعدد سكانها على بعض التقاويم نحو اربعة ملايين من الانفس يحدها شمالا استرا مدورة وقسطيلية الجديدة وشرقا مرسية وخربا البرنوغال وجنوبا بقرب الاتننيك وبشرق بوغاز جبل طارق والبحر المتوسط . . . واكبر انهارها النهر الكبير وهو اؤها في غاية الاعتدال وتربها خصبة في اكثر البقاع وسهولها كثيرة ونباتاتها مجموعة من نباتات افريقية واوروبا ومن اهم حاصلاتها القطن وقصب السكر والخمصة والزيتون والحبر والصوف ومن معادنها الذهب والفضة والنحاس والحديد والرصاص والكبريت والفحم الحجري والزبيق والزنك والزجاج الا انها مهمة وزراعتها كثيرة الاتقان

وتجارها اقل سعة بالنسبة لسابق واهم مصنوعاتها المنسوجات الصوفية والحريزية والجلود
واكبر مدنها اشبيلية وقادس وقرطبة وغرناطة وجيان ومالقة وولبة واكبر فرضها
قادس وجبل طارق واهاليها مؤلفون من اجناس وادمشقي متناسلون من الفيديقيين واهالي
قرطاجنة والرومان والقعط والقدالة والعرب وقد كانت في القرون المتوسطة مهذا
زاهراً لعلوم المسلمين وفنونهم وقد اقدمنا بعض الكلام على الاندلس في الكلام على
اسبانيا ووعدنا ببقية الكلام عليها هنا فلنتكلم عليها بما يمكن ونقول

كان موسى بن نصير امير الغرب عاملاً على افرقية من قبل الوليد بن عبد الملك بن
مروان وهو سادس الخلفاء الامويين وكان منزله بالقيروان وكان قد استنزل يوليانس
لطاعة المسلمين بعد حروب كثيرة وكان حنقاً على رودريك ملك القوط فاهدى طارق
ابن زياد اللبثى الى سبيل يمكنه من فتح الاندلس فجاز طارق البحر سنة ٩٢ هجرية باذن
اميرهم موسى بن نصير في نحو ٣٠٠ فارس من العرب واحتشد معهم من البربر نحو ١٠
آلاف ثم جعلها قسمين احدهما لنفسه ونزل به جبل الفتح الذي هو جبل طارق الآن
والآخر بطريق بن مالك النخعي ونزل بمدينة طريف ثم اداروا الاسوار على انفسهم
للتحصن وبلغ رودريك فنهض اليهم بجيش من الاماجم والنصارى نحو ٤٠ الفا فلقبهم
في شخص شريش فهزمه طارق وطريف وكتب طارق الى موسى بالفتح والغنائم فحررته
الغيرة فكتب الى طارق بأمره ان لا يتجاوز مكانه حتى يصل اليه ثم استخلف موسى
على القيروان ولده عبد الله وخرج معه حبيب بن مندة النهري ونهض من القيروان
سنة ٩٣ من الهجرة في جم غفير ممن وجدته من عرب الموالى وعرفاء البربر ووافى
خليج الزقاق بين طنجة والجزيرة الخضراء ودخل الاندلس فلقى طارقاً واتم الفتح
متوغلاً في الاندلس الى برشلونة في جهة الشرق واربونة في الجوف وصم قادس في
الغرب ثم اجتمع ان يأتي الى المشرق من ناحية القسطنطينية ويتجاوز الى الشام ولا يزال
سائراً في الجهاد حتى بلحق بدار الخلافة فبلغ ذلك الوكيل فاشتد قلقه على المسلمين من
دار الحرب فبعث اليه بالتوبيخ والعتاب وامره بالانصراف واسر الى سفيره ان يرجع
المسلمين ان لم يرجع موسى عن عزيمته فلما بلغ موسى امر الخليفة قفل بالمسلمين عن

الاندلس وولى عليها ولده عبد العزيز وانزله بمدينة قرطبة واتى القيروان سنة ٩٥
وارتحل الى المشرق سنة ٩٦ بما كان معه من الفنائم والذخائر وولى على افريقية ولده
عبد الله وقدم على سليمان بن عبد الملك فخطه ونكبه وثار عساكر الاندلس بابنه
عبد العزيز باغراء سليمان فقتلوه لسنتين من ولايته وولى بعده ايوب بن حبيب الازخي
وهو ابن اخت موسى بن نصير واستطالت مدته ستة اشهر ثم تناهت بعده ولاية العرب
على الاندلس تارة من قبل الخليفة وتارة من قبل عامله بالقيروان فالنجاء من بقي من
اهل الاندلس الاصليين الى شمالي البلاد ومحصنوا في جبال فستالة واربونة واقواه
الدروب واتصلت العرب الى بلاد الفرنجة وتوغلوا فيها ولما بلغ محمد بن يزيد عامل
افريقية قتل عبد العزيز بن موسى بعث الى الاندلس الحر بن عبد الرحمن بن عثمان
الثقفي فقدم الاندلس وعزل ايوب بن حبيب وقام بالنولية سنة وثمانية اشهر ثم بعث عمر
ابن عبد العزيز الى الاندلس مع بن مالك الخولاني على رأس المائة من الهجرة وامره
بتخسيس الاندلس خمسا وبنى قنطرة قرطبة ثم قتل غازيا بأرض الفرنجية سنة ١٠٢ وقدم
اهل الاندلس والياً عليها عبد الرحمن بن عبد الله الغافقي الى أن قدم عبسة بن سحيم من
قبل يزيد بن أبي مسلم عامل افريقية وذلك في صفر سنة ١٠٣ فاستقام أمر الاندلس
وغزا الافرنج وتوغل في بلادهم وقتل سنة ١٠٧ لاربع سنين وأربعة أشهر من ولايته ثم
تناهت ولاية الاندلس من قبل أمراء افريقية فكان أولهم يحيى بن سلعة الكلبي أنفذه
بشر بن صفوان الكلبي والى افريقية سنة ١٠٧ وأقام في ولايتها سنتين وستة أشهر
ولم يغز ثم قدم اليها عثمان بن أبي نسعة الازخي والياً من قبل عبيدة بن عبد الرحمن
الاسلمي صاحب افريقية وعزله خمسة أشهر بحذيفة بن الاحوص القيسي فوافاها سنة ١١٠
وعزل بعد سنة من ولايته ثم ولى بعده الهيثم بن عبيد الكلبي من قبل عبيدة بن عبد
الرحمن أيضاً فقدمها سنة ١١١ وغزا أرض مقوشة وافتتحها وتوفي سنة ١١٣ وقدم بعده
محمد بن عبد الله الاشجعي فولى شهرين ثم قدم عبد الرحمن بن عبد الله الغافقي من
قبل عبيد الله بن الحجاب صاحب افريقية فدخلها سنة ١١٣ وغزا الافرنج وكانت له فيهم
وقائع وأصيب عسكره في رمضان سنة ١١٤ في موضع يعرف ببلاط الشهداء وبه عرفت

الغزوة وكانت ولايته سنة وثمانية أشهر ثم ولي عبد الملك بن قطن الفهري وقدم في رمضان سنة ١١٤ وكان ظلوماً جاراً في حكمته وغزا أرض البسكة سنة ١١٥ فأوقع وغنم ثم عزل سنة ١١٦ وولي عقبة بن الحجاج السلولى من قبل عبيد الله بن الحجاج فأقام خمس سنين محمود السيرة مجاهداً مظفراً حتى باع سكنى المسلمين اربونة وصار رباطهم على نهر ردونة ثم ونب عليه عبد الملك بن قطن الفهري سنة ١٢١ فخلعه وقتله وجلس مكانه الى أن دخل بلج بن بشر بأهل الشام سنة ١٢٤ فعاب عليه وولى الاندلس سنة ثم تحزب عليه الفهريون وقام بأمرهم قطن وأمىة ابنا عبد الملك فكانت الدائرة عليهم وهلك بلج من الجراح التي أصابته في حربهم ثم ولي ثعلبة بن سلامة الجندامي فأنحاز عنه الفهريون ولم يطيعوه وولى سنتين أظهر فيهما كل عدالته ودانت له الاندلس عشرة أشهر الى أن مات به العصية في يمانته ففسد أمره وهاجت الفتنة وقدم أبو الخطار حسام بن ضرار الكلبي من قبل حنظلة بن صفوان عامل افرقية سنة ١٢٥ فدان له أهل الاندلس وأقبل عليه ثعلبة وابن أبي نعدة وابنا عبد الملك فلقبهم وأحسن اليهم وكان شجاعاً كريماً ذا رأى وحزم وأقبل اليه أهل الشام وكثروا عنده الى أن ضاقت بهم قرطبة ففرقهم على البلاد وأنزل أهل دمشق البيرة لشبهها بها وسماها دمشق وأنزل أهل حمص أشيلية وسماها حمص وأهل قنسرين جيان وسماها قنسرين وأهل الأردن رية ومالقة وسماها الأردن وأهل فلسطين شدونة (شريش) وسماها فلسطين وأهل مصر تدمير وسماها مصر وقفل ثعلبة الى المشرق ولحق بمروان بن محمد وحضر حروبه وكان أبو الخطار امهائياً عصياً أفرط عند ولايته في النصب لقومه من البمانية وتحامل على المضرية واسخط قيساً ومر في بعض الأيام الصميل بن حاتم كبير القيسية فأقيم من مجلسه فانضم الي المنعازين عن أبي الخطار مع القيسية فعزلوه سنة ١٢٨ لاربع سنين وتسعة أشهر وقدم مكانه ثوابة بن سلامة فهاجت الحرب وخطبوا بذلك عبد الرحمن ابن حبيب صاحب افرقية فكتب الى ثوابة بهمه على الاندلس سنة ١٢٩ فضبط وقام بأمره الصميل واجتمع عليه الفريقان ومات لسنة من ولايته واضطرب أمر بني أمية بالمشرق وشغلوا عن قاصية الثغور بكثرة الخوارج فبقي أهل الاندلس فوضى ونصبوا

للاحكام عبد الرحمن بن كثير ثم اتفق جند الاندلس على اقتسام الامارة بين المضرية
والجمانية كل سنة لدولة وقدم المضرية على أنفسهم يوسف بن عبد الرحمن الفهري سنة
١٢٩ وبعد أن أتم سنة ودارت الامارة وافته الجمانية على حسب المعاهدة التي جرت
بينهم فيهم يوسف المذكور بمكان نزولهم من شقندة في قرى قرطبة وقام لهم الصميل
ابن حاتم وسائر المضرية فاستجمعوهم ونار أبو الخطار فقاتله الصميل وقتله سنة ١٢٩
واستبدل يوسف بما وراء البحر من الاندلس وولى الصميل سرقسطة فلما ظهر أمر
المسودة بالمشرق نار الحباب الزهري بالاندلس وحاصر الصميل بسرقسطة واستمد يوسف
فلم يدمه وأمدته القيسية فأفرج عنه الحباب وفارق الصميل سرقسطة فملكها الحباب
وولى يوسف الصميل على طليطلة الى أن كان من عبد الرحمن الداخل ما سيذكر
فهؤلاء الملوك الذين تملكوا الاندلس بدون وراثة من يوم فتحها وهو يوم الاحد الموافق
خمس في شوال سنة ٩٢ هجرية الى يوم تغلب عبد الرحمن بن معاوية المرواني على سرير
الملك في قرطبة وهو يوم الاضحى الموافق ١٠ ذي الحجة سنة ١٣٨ هجرية ومجموع
المدة المذكورة ٤٦ سنة وخمس أيام وبتمامها انقضت دولة بني مروان وابتدأت بعدها
دولة بني أمية وكان أولهم عبد الرحمن بن معاوية بن هشام بن عبد الملك ثم ابنه هشام
الرضي ثم ابنه الحكم بن هشام ثم ابنه عبد الرحمن الاوسط ثم ابنه محمد بن عبد الرحمن
ثم ابنه المنذر بن محمد ثم أخوه عبد الله بن محمد ثم ابن ابنه عبد الرحمن الناصر بن
محمد بن عبد الله ثم ابنه الحكم المستنصر ثم هشام بن الحكم ثم المهدي محمد بن هشام
ابن عبد الجبار بن الناصر وهو أول خلفاء الفتنة وفي أيامه عاد السرير الى قرطبة ثم
المستعين سليمان بن الحكم بن سليمان بن الناصر ثم تخلت دولة بني حمود العلويين
وأولهم الناصر على بن حمود العلوي الادريسي ثم أخوه المأمون القاسم بن حمود ثم
كانت دولة بني أمية الثانية وأولها المستظهر عبد الرحمن بن هشام بن عبد الجبار بن
الناصر ثم المستكفي محمد بن عبد الرحمن بن عبد الله ثم المعتمد هشام بن محمد بن
عبد الملك بن الناصر وهو آخر خلفاء الجماعة بالاندلس وحين خلع أسقط ملوك
الاندلس الدعوة للاموية واستبدت ملوك الطوائف كابن جهور في قرطبة

وابن عباد بأشبيلية وغيرها ولم يعد نظام الاندلس الي شخص واحد الي أن ملكها يوسف بن تاشفين الملقب وقتك في ملوك الطوائف الا أنها لم تصف له ولا لولده علي حيث نازعه بنو هود في شرقها ثم انتقلت الدولة لعبد المؤمن وبنيه وكذلك لم تصف لهم حيث نازعه محمد بن مردينش في شرقي الاندلس ثم انتقلت ليوسف بن عبد الرحمن وصفت له بموت ابن مردينش المذكور ثم لمن بعده من بنيه الي ان انقرضت منها دولتهم بالمشوكل محمد بن هود من بني هود ملوك سرقسطة وجهاتها فملك معظم الاندلس حتى صار بحيث يستحق لقب السلطنة ولم ينازعه الا القليل ثم كثرت عليه الخوارج قرب موته ثم قتله وزيره ابن الرميبي بالمرية ثم تفاقم الامر الي ان ملك بنو الاحمر وكان اهل غرب الاندلس في المائة السابعة يخطبون لصاحب افرقيه السلطان ابي زكريا يحيى بن ابي محمد عبد الواحد ابن ابي حفص ثم قلعت تلك الظلال واصيبت الاندلس بالانحلال الي ان استولى عليها اهل البلاد الاصليون

﴿ الاندلس في ايام العرب ﴾

نما قيل في وصفها ما قاله الرازي الاندلس في آخر الاقليم الرابع من الاقليم السبعة متوسطة من البلدان كريمة البقعة طيبة التربة مخصبة الزرع منبجسة العيون منفجرة الانهار قليلة الهوام معتدلة الهواء اكثر الازمان متصلة الفواكه حيث ان الساحل ونواحيه يبادر بيا كوره كما ان الثمر وجهاته تستأخر بما فيها حتى يكاد طرفا فاكهتها يلتقيان ومن بحرها الغربي يخرج العنبر المفتخر وبها شجر المحلب وكثير من الاشجار العطرية . . وقال غيره يوجد في ناحية ولاية نوع يقال له عود الانجوج يفوق العود الهندي ذكاه ويوجه بحر شدونة العنبر الطيب ويوجد في الاندلس القسط الطيب والسبلب والجنطيانة والمر والطيب كهرياء الارض بشدونة واطيب القرمز قرمز الاندلس وبناحية لورقة يكون حجر الازورد وعلى مقربة منها يوجد معدن البلور وحجر النجادي ويوجد بناحية حصن منت ميود الباقوت الاحمر وكذا بناحية بجانة ويوجد في كورة حجر نديم المغناطيس وحجر الشاذة يوجد بجبال قرطبة ويوجد في ناحية حصن البلت الحجر

اليهودى الكثير النفع للحصاة ويوجد معدن البرموت في جبال ابدة وكذا المغنيسة
وحجر الطلق ويوجد حجر اللؤلؤ بمدينة برشلونة والمرجان بساحل يابرة ومعدن
الذهب نهر لارده والفضة في الاندلس توجد بكثرة ويوجد باشكونية معدن القصدير
وفي جبال البرانس معدن الزبيق والكبريت الاصفر موجود بكثرة في الاندلس والثونيا
في البيرة ومعدن الكحل بمدينة طرطوشة وبالجملة فجميع المعادن تكاد توجد فيها ومثل
ذلك الزعفران والصمغ السماوى والزنجبيل واما حدائقها الغناء ورياضها الفيحاء فقد اطال
في مدحها الشعراء ومن مدنها الزهراء مدينة بوجة الواقعة بوادى عنذراء وهي مكتشفة
بانواع الاشجار وزواجر الحقول وفيها ابو الفضل بن شرف القبروانى يقول

رياض تعشقها سندس نوتت معاطفها بالزهر

مدامعها فوق خدى ربا لها نظرة فتنت من نظر

وكل مكان بها جنة وكل طريق اليها سقر

وبالفة يوجد التين المشهور الذى يضرب به المثل حتى قيل انه لا نظير له في

جميع البلاد وفيه يقول ابو الحجاج يوسف بن الشيخ الماتقى

مالقة حيث ياتينا الفلك من اجلك ياتينا

نهي طيبي عنه في عاتى ما لطايبي عن حياتي نهي

قال ابن بطوطة وبالفة يصنع الفخار المذهب العجيب وبها العنب الكثير والرمان
الياقوتى الذي لا نظير له وبها ايضا اللوز والعسل الذى يجلب من المغرب الى المشرق وقال
المسعودى في الاندلس خمسة وعشرون سنفا من الاقاييه منها السنبل والقرنفل والصندل
والقرفة وقصب الذريرة وغير ذلك وقال ابن سعيد فاما الخمار وانواع الفواكه فان الاندلس
أسعد بلاد الله بكثرتها ويوجد في سواحلها قصب السكر والموز وفيها التين القوطى والتين
السفرى اللذان لم ترعين ولم يذق لسان نظيرهما وبها غير ذلك والى مصنوعاتهما ينتهي
التفضيل حيث يصنع بها البسط والاسرة المرصعة والتياب الملونة والآلات المدهبة والزجاج
والفخار والآلات الحربية المفضضة والمدهبة واما حيواناتها فحدث عنها ولا حرج وبالجملة
فحاسن الاندلس وخيراتها كثيرة مشهورة وقد اكثر الشعراء في مدحها وبما جاء فيها

قول ابن سفر المريني

في ارض اندلس تلتذ نعماء ولا يفارق منها القلب سراء

وليس في غيرها بالعيش منتفع ولا تقوم بحق الانس صباه

.. ثم قال

انهارها فضة والمسك تربتها واخذ روضتها والدر حصبا

وللهواء بها لطف يرق به من لا يرق وتبدو منه اهواء

.. الى ان قال

لذلك يسم فيها الزهر من طرب والطير يشدو وللانسان اصغاء

فيها خلعت عناري ما بها عوض فهي الرياض وكل الارض صحراء

﴿ عاداتهم واخلاقهم وعلومهم ومعارفهم ﴾

من عادات عرب الاندلس الاصرار على اقامة الحدود بدون مبالاة حتى انهم ربما دخلوا على السلطان المتهاون في شئ من ذلك وخلصوه واخرجوه من البلد بدون حساب خيله ورجله واما الرجم بالاحجار للقضاة والولاة الجائرين فهذا موجود كل يوم واما صنعة بني ساسان فهي عندهم مستقبحة جدا ومن سلك طريقة الطلب والسؤال ولم يكن عاجزا عن الكسب فهو مهان عند الجميع ولذا لا تجدهم سائلا الا معذورا وترى الشخص الخالي اليد منهم في غاية الحرص على استحصال طريق للاكتساب خوفا من الوقوع تحت ذل السؤال وقبحه والعالم عندهم معظم مبجل عند الخاصة والعامة ممتاز في ذكره وجواره وبيعه وشرائه هكذا درجة فضيلة العلم عندهم مع انهم ليس عندهم مدارس تعينهم على الطلب بل دراستهم للعلوم كلها في المساجد باجرة من الطالبين وجميع العلوم لها عندهم من الاعتناء نصيب الا الفلسفة والتنجيم فان حظهما عند خواصهم فقط حتى كأنها من العلوم المكتومة والاسرار المكنونة ومن اشتغل بهما من العامة يرمي بالزندقة خصوصا اذا زل في شبهة وقراءة القرآن بالقرآت السبع ورواية الحديث عندهم في منزلة رفيعة وكذا الفقه فان له وجاهة عظيمة عندهم وسمة الفقيه عندهم جلية جدا

حتى أنهم اذا ارادوا تعظيم شخص يطلقون عليه اسم فقيه وهي بالمغرب بمنزلة القاضي
 بالشرق وكذا النحوفاته في غاية من الاعتبار وعلو الدرجة حتى على ما قيل انه يوجد
 فيهم من يكاد يقارب رتبة سيويوه بالخليل وهم شغفون بالمدارة والبحث فيه وحفظ
 مذاهبه والعالم باى علم كان لا يكون سالما من الازدراء الا اذا كان متضلعا من علم النحو
 وعلم الادب من المنثور والمنظوم ومستطرفات الحكايات اطرف علم عندهم ومن خلا منه
 من علمائهم فهو غفل والشعر عندهم له حظ عظيم وللشعراء من ملوكهم وجاهة وحظ
 وافر واما علم الاصول فهو في توسط من الحال واما اخلاقهم فاخبارهم وحكاياتهم
 ونواديرهم تشهد لهم بقوة الحزم والعزم اشداء على الكفار رحما بينهم محبوبون على حب
 النظافة في بدنهم ولباسهم ومكانهم وهم اهل سياسة وتدبير في سيرتهم ومعاشهم ومن
 حسن سجايهم حب العدالة والوفاء وحسن الاعتذار وعلو الهمة والذكاء وقوة الحفظ
 والاهتمام في تحصيل العلوم والترقى فيها وحب الدعاية والملح والنكات الطريفة والفصاحة
 والبلاغة وعدم الاحتمال الضيق والذل وزيمهم ترك العمامة حتى لا تكاد ترى فيهم قاضيا ولا
 قريبا بعمامة وكذا لا تكاد ترى احدا من خواصهم ولا عوامهم يمشى في طريق الابطيلسان
 وان كان من اهل الفضل يرفعه على رأسه والذؤابة لا يرخيها الا العالم ويسد لها من تحت
 الاذن المبرزة

﴿ اخراج العرب من الاندلس ﴾

في اواخر الوقت اندلس في قبضة الخلفاء من العرب واستظلت بظل حمايتهم وحسن
 رعايتهم وكلت تحتها رايات الحرية وانتشرت بها الوية العدل وابنت بها ثمار العلوم
 وطابت ارضها بنشأ الفضل واشرفت في افق سماها كواكب السعادة وبلغ اهلها من
 الحمد والثناء والزيادة وصفا الوقت لعمال الخلافة وطاب وازدهم العصر سرورا واستطاب
 الا انها لا تفتك بالزيادة ومدد الخلافة ادج ليلا واضلم نهارها ووقعت في حجر الجور
 والاستبداد والظلم التي تربت في مهد الرعاية والارشاد وتاججت بها تيران الفتن وتفرقت
 فيها الكفة والكد والفساد وصبت عليها الحن وهزقتها سم طمع الامراء وهدم اركانها

الا انه بعد ذلك استرسل في اللذات وركن الى الكسل والراحة ووكل الامر الى بعض وزرائه فكثرت المظالم في تلك الايام وكان في ذلك الوقت آمنا من الاسبانيين حيث اضطرب امرهم بسبب وقوع فتن بينهم وظن دوام ذلك ثم وقعت الفتن في دولته واضطرب الامر بين اولاده والوزراء فلما رأى الاسبانيون ذلك جموعا على الحامة غدرا ومحصنوا بالقلعة ثم ملاؤا الارض خيلا ورجالا وبذلوا السيف في من ظهر من العرب ونهبوا الحرم وكانوا عشرة الآف بين ماش وفارس فبلغ الخبر اهل غرناطة فخرجوا اليهم وقتلوهم ودامت المناوشة بينهم مدة طويلة وفي سنة ٨٨٨ اجتمع جميع رؤساء الاسبانيين فقصدوا قرى مالقة وبلش فقاتلهم العرب وكانت الدائرة على الاسبانيين وعدم منهم نحو ٥٠٠٠ نفس وغنم العرب منهم اموالا جسيمة ثم في سنة ٨٩٦ خرج الاسبانيون الى مرج غرناطة وافسدوا زرعها وهدموا القرى وبنوا سورا وحصروا غرناطة التي هي آخر مدن الاندلس وصاروا يضيقون عليها في كل يوم ودام القتال سبعة اشهر الى ان استحكمت فصل الشتاء ونزل الثلج وانقطعت الطرق وانقطع الوارد الى البلد واشتد الغلاء وضاق الحال وعظم الكرب فتشاور اهل البلد مع السلطان فاتفقوا على التسليم وكتبوا صاحب قشتالة رئيس الاسبانيين في ذلك وطلبوا عدة شروط فقبلها منهم فدخل الاسبانيون البلاد في سنة ٨٩٨ وكان ذلك في زمن السلطان ابي عبد الله من بني الاحمر ومنه اخذت البلاد ولم تعد بعد ذلك ثم اجتهد الاسبانيون في بناء خرابتها واصلاح ما فسد فيها ودام الحال على ذلك مدة ثم بعد ان استحكمت الامر للاسبانيين اخذوا يبذلون جهدهم في تنصير الاهالي ابتداء باسلوب وسياسة ثم ترقوا في ذلك الى نوع من المعانقة ولا زالوا هكذا الى ان استنصر جم غفير ثم صار الاستنصار جبريا ومن امتنع هرب الى الجبال ثم شدد الامر الى درجة الاعداء للمتنع فاعدت خلائق كثيرة لا تعد ولا تحصى الامن فر منهم الى القرب الاقصى فانه عصم دمه ودينه وماله الى ان لم يبق في الاندلس سوي النصراني والمتنصر وخت بمن يوحد الله ولو اطلقنا عنان القلم في تفصيل سوء المعاملة التي اجراها الاسبانيون في تنصير اهالي تلك البلاد وسودوا بها صحائف تاريخهم لملأنا الدفاتر والاوراق وحملنا الآذان سماع مالا يطاق فانا لله وانا اليه راجعون

وما الله بغافل عما يعملون

[الطائفة] تخفيف الباء ذكرها في الاصل وقال البستاني ايضاً هي قسبة قضاء باسمها في ولاية حلب على الضفة الجنوبية من العاصي على مسافة ٥٥ ميلاً من حلب الى الغرب في عرض ٣٦ درجة و٥٣ دقيقة ٠٠ وعدد سكانها نحو ٣٠ ألف من مسلمين واروام وارمن ويهود ونصاري ونصيرية وبها جملة جوامع ومساجد وكنائس وبها معاصر للزيت ومصانن ولاهالها اعتناء كبير في تربية دود الحرير وارضيتها في غاية الخصابة يكثر فيها التين والزيتون وشجر الكرم واكثر انواع الفواكه خصوصاً البرقان والبيدون وقصب السكر والرمان وغير ذلك ومن مزروعاتها الخنطة والشعير والذرة ومن صادراتها الحرير والسمن والعسل والصابون وانواع الحبوب والزيت وغير ذلك وبها كثير من المنتزهات الطبيعية بل جبالها وروايبها وهضابها ووديانها كلها منتزهات وبها كثير من البساتين والكروم ومنها يمر نهر العاصي وبها عدة مدارس ومكاتب الا انها ليس بها ما كان سابقاً من العظمة والشهرة في الازمان الغابرة حيث خرب كثير منها بالحروب والزلازل القوية التي آلت بها حتى لم يبق منها ولا مقدار سدسها القديم وقد أسسها سلوقيوس نيقانور نحو سنة ٣٠٠ قبل الميلاد وسماها الطائفة أو انطيوخية باسم أبيه انطيوخوس وكانت قسبة مقاطعة كاسيونية من سورية وعاصمة لامبراطورية السلوقيين وأول قوم نزلوا بها هم اليهود بعدد وافر وأقيم لهم حاكم من جلسهم وملسكوا بها حريتهم وجعلت لهم الامتيازات السياسية التي كانت لليونانيين وبنوا بها كنيسة وقد حازت هذه المدينة في عهد السلوقيين درجة عالية من التقدم والسعة ولا سيما أيام الامبراطورية حيث صارت مركزاً لولاية سورية ومحوراً لتجارة آسيا الغربية ومعدناً لفتون اليونانيين وعلومهم وكثر سكانها حتى بلغوا نحو ٧٠٠ ألف نفس وكانت تحسب نالمة العواصم الرومانية بعد رومية والاسكندرية ولم تزل في تقدم واعتبار الى ان نقل الكرسي الامبراطوري الى القسطنطينية ثم اتاها سابور ملك الفرس بجيش عرمرم وقتلها عنوة واحرقها ونهبها وسبي اهلها وقتل كثيرا منهم ثم امردها فالريانوس وقتل سابور ورعها واعادها كما كانت ثم اسابها جملة مجاطات ونورات كدرت صفوها وشوهت

روقتها ثم تحسنت في سنة ٤٣٩ بعد الميلاد لما زارنها الامبراطورة افندوكسيا انعمت عليها بمائتي ليبرا من الذهب فانظمت امرها وبنيت فيها عدة ابنية عمومية منها قصر الملوك وهيكل المشتري ونياترو وعدة حمامات وقناة للماء وقد وصف بعض المؤرخين ما كان عليه اهل انطاكية من الاخلاق في تلك العصور بانهم قدامتازوا في تفاهتهم وكفهمهم بالالعب وكانت اللاذقية ترسل لهم سائقي المركبات وصور وبيروت مشخصي الروايات وقبصرية لاعبي الاشارات وبعليبك المغنين وغزة ابطلا لمقاتلة الوحوش وعسقلان المصارعين وفسطاطا البهلويين ولم نزل انطاكية في ايدي الرومانيين الى استنقذها منهم سليمان بن قنقش السلجوقي سنة ٤٧٧ للهجرة وسار شرف الدولة مسلم بن قريش من حلب ليدفعه عنها فقتله سليمان وكتب الى السلطان جلال الدولة ملكشاه يبشره بفتحها فسر به وأمر بضرب البشار فقال الأبيوردي يخاطب ملكشاه

لمت كفاية الحصان الأشقر نار بمعلج الكئيب الأحمر
وفتحت انطاكية الروم التي نشرت معاقلها على الاسكندر
وطئت مناكبها جيادك فانتت تلقى أجنها بنات الأصفر

ثم في سنة ٤٩١ هجرية حاصرها الصليبيون وكانت اذ ذاك في ضعف وقلة من من الاهالي وبعد تكبدهم لمشاق عظيمة فتحوها بخيانة رجل أرمني يدعي فيروز كان قد أسلم وكان ذلك في سنة ٤٩٢ وفي سنة ٦٦٧ حاصرها الملك الظاهر ركن الدين بيبرس وفتحها بعد حصار أربعة أيام وقتل من أهلها نحو أمن ١٧ ألف نسمة وأخذ منهم ١٠٠ ألف أسير وأحرق كنائسهم ثم في سنة ٩٢٢ استولت عليها الدولة العثمانية ولم تنزل تحت ظل رعايتها الى الآن أما قضاؤها فيحتوى على أربعة نواح وهي ناحية انطاكية وناحية قري مورط وناحية قبصر وناحية السويدية وتشتمل هذه النواحي على ١٤٥ قرية يسكنها نحو ٦٠ ألف نفس وبالقضاء المذكور ١٤ جامعاً و ٥٠ مسجداً و ٥ مدارس وتكيتان وثلاث كنائس ونحو ١٠ خانات ومن حاصلاته الحرير ومنسوجاته والصابون والحبوب والفواكه وغير ذلك

[انكلتيرا] * هي احدي أقسام الجزائر البريطانية الأربعة التي هي بقوسية وهي

مع انكلتيرا تكوتان جزيرة بريطانيا العظمى وايرلانده وبقي جزائر الارخبيل ٥٥
يحد هاشمالا سكوتلاندا وشرقا البحر الشمالي وجنوبا البوغاز الانكليزي الذي يفصلها عن
فرنسا والاقيانوس الاثنتيني وغربا بوغاز سنت جورج والبحر الايرلاندي الفاصل
بينها وبين ايرلانده وهي واقعة بين ٤٩ درجة و ٥٧ دقيقة و ٥٥ درجة و ٤٦ دقيقة
من العرض الشمالي ودرجة واحدة و ٤٦ دقيقة من الطول الشرقي و ٥ درجات و ٤٥ دقيقة
من الطول الغربي ومعظم طولها من الشمال الى الجنوب ٣٦٥ ميلا ومعظم عرضها ٢٨٠
ميلا وشكلها أشبه بالثلث ٥٥ وانهار انكلتيرا وجداولها كثيرة منها ما يصب في البحر
الشمالي ومنها ما يصب في الساحل الغربي ومنها ما يصب في البوغاز الانكليزي وأكبرها
٣٠ نهراً وكثير منها قابل للملاحة وبحيراتها قليلة أكبرها بحيرة وندمير طولها عشرة أميال
ونصف وعرضها من ميل الى ميلين أما سواحلها فتقطعة بتخللها جملة موانئ ومرافئ
وساحلها الشرقي فيه كثير من المجتمعات الرملية والصخور الطباشيرية وبواسطة التيار
الاثنتيني قد طمرت المياه منه ساحة واسعة وأما الجهات الرملية من الساحل فهي بعكس
ذلك فإن اليابسة قد أخذت مساحة كبيرة من البحر والقسم الجنوبي الشرقي من المملكة
مشغول بثلاث سلاسل جبلية متقاطعة متخللة بأودية وسهول واسعة جميلة ٥٥ وهوؤها
على العموم كثير التقلب حراً وبردأ ويبوسة ورطوبة وردشتائها لطيف بالنسبة لموقعها
وكذا حر صيفها وجوها بارد رطب ومعدل درجة الهواء السنوية في الجنوب الغربي نحو
٥٢ فوق الصفر و ٤٩ درجة في غرنوتشي و ٥١٨ فوق الصفر في بنزسي فينضع من ذلك
أن صعود درجة الهواء يزداد من الشمال الى الجنوب ومن الشرق الى الغرب وأكثر
الرياح هبوباً التي تهب من الغرب ومن الجنوب الغربي غير أنه يهب في شهري نيسان
وايار ريح حارة من الشمال الشرقي مضرّة بالمواسم والمواشي ورديشة للصحة كما أن الرياح
الجنوبية الغربية التي تهب من الاثنتيك رطبة صحية منعشة للابدان ٥٥ وأغلب أراضيها
خصبة ساحلة للزراعة وأكثر مزرعاتها أنواع الحبوب والبقول والبطاطا وأكثر أنواع
الفواكه الخاصة بالمناطق الباردة أو المعتدلة وغاباتها أيضاً موروثة بالأشجار النافعة كالسنديان
والتوب والزان والجيز والحو والدردار والصنوبر والسكستنا وأعشاب كثيرة كالأخوان

وآذان الدب والبنفسج والسنبلة والائل وجملة عقاقير طبية ثم حين أخذ فن الزراعة في التقدم والترقي كانت انكلتيرا أول مبادر في ذلك وأخذت في تسميد الأراضي الفير القابلة للأنبات بطبعها وتجنيف المستنقعات ولم تزل مجدة في ذلك الى الآن حتى أن حاصلاتها بلغت من الزيادة أضعافاً مضاعفة ومعدل مساحة أراضيها الزراعية ١١١ أكرأ ورأس المال المستعمل في الزراعة يبلغ نحو ١٨٦ مليون ليرة وحاصلات مزارعها السنوية تبلغ ٦٠ مليون ليرة ٠٠ ومن حيواناتها البرية الدب والذئب والخنزير البري والهر البري وهذه قد انقرضت ومنها تيس الجبل والوعل والثعلب وعناق الأرض وابن مقرض وثعلب الماء والقائم والدلدل والخلد والسنجاب والارنب وغير ذلك وطيورها تبلغ نحو ٢٧٠ نوعا بين بري ومائي منها ٢٠ نوعا من طيور الصيد و٨٠ من الطيور الدجاجية وفي بحيراتها وبحارها ١٧٠ نوعا من السمك و٤٥٠ نوعا من الحيوانات القشرية الى غير ذلك ومعاملها كثيرة جداً وأهمها معامل القطن التي نتاجها تبلغ خمس صادرات البلاد وأكبر معامل الصوف في بورك ولنكا وغلوستر وقد اشتهرت برمنغام بمعامل الحديد والفولاذ والتحاس الاصفر وشيفيلد بمعامل الآلات الجارحة كالسكاكين والآلات الزراعية والآلات النارية الاثنية وقد كثرت بها معامل الورق بحسب كثرة المطابع ومن معامل انكلتيرا المهمة معامل البرايطة والزجاج والخزف والصابون وبناء السفن وغيرها ٠٠ والانكليز قوم أهل حزم وعزم ونشاط في الاعمال وجد واجتهاد وجراءة واقدام ومجبة قوية لوطنهم يخدمونه بكل نشاط وهم بارعون في جميع الصناعات وأهم صنائعهم في انكلتيرا عمل الآلات الحديدية والميكانيكية والمنسوجات القطنية والصوفية وقد بلغت عدة مغازلها في الاحصاءات الاخيرة ٤٥ مليون مفزل ويرد اليها كل سنة ١٥ مليون قنطار من القطن من الهند ومصر وأمريكا عدا الصوف والكتان وبلغت منسوجات معاملها سنوياً خمس مليونات ونصف ياردة من المنسوجات القطنية و٥٢١ مليون ياردة من الاقشة الصوفية و٢٩٥ مليون ياردة من الكتانية وبلغت عدة معاملها البخارية في بعض السنين نحو ألفي معمل ٠٠ وهي أول دولة تجارية في العالم ولا تحاكيها دولة تجارية بعد أمريكا وحسن موقعها مساعد كل المساعدة في نشر تجارتها وثبات شعبها ونشاطهم وطمعهم الحاصل

والآتي من أعظم الاسباب في بلوغ تجارتهم أعلى رتب درجات الترقى بين أقرانهم وقد بلغ عدد الشركات المقيدة في سجلات الحكومة نحو ٧٠ ألف شركة رأس مالها ٢٥٠ مليون جنيه وبلغت صادراتها من أملاكها ومستمراتها ٣٥٠ مليون جنيه وبلغت وارداتها ٤٥٠ مليون جنيه ومجموع الصادرات مع الوارد يعادل قيمة ربع تجارة ممالك الارض تقريباً ٥٠٠ وقد بلغ طول سككها الحديدية نحو ٣٥٥٠٠ ميل وبلغت نفقات انشائها أكثر من ألف مليون من الجنيهات ويخلفها مآت من الانهار والزرع الصناعية المستعدة لسير السفن بها وطولها نحو ٢٠٠٠ ميل ٥٠ واللغة المنتشرة بها هي الانكليزية التي هي مشتقة من الجرمانية القديمة وهي أكثر اللغات الاوروبية انتشاراً في الممالك فان عدد من يتكلم بها ١٢٠ مليوناً من الانفس مع أنها من أضيق اللغات وأقلها فصاحة والسبب في ذلك حرص الانكليز على تعميم لغتهم في أغلب الجهات حتى مع تكلف بذل الدراهم ازالة للوحشة بينهم وبين مخاطبيهم واعتقاداً منهم أن اللغة من أعظم أسباب الجذب والاستمالة للامتزاج والاختلاط والدين الرسمي وكذا مذهب عموم أهالي انكلترا هو البروتستانتي ويوجد فيها قليل من مذاهب آخر وكنيستها من أغنى الكنائس وقد قدر دخلها الاسبوعي نحو ٢٠٠ ألف جنيه والرئيس الديني هو حاكم البلاد والروحانيون في هذه البلاد من أغنى الناس ثروة ولهم عناية في نشر مذاهبهم وعقائدهم ويشها في أفكار الناس وارسال المرسلين لذلك وينفقون على ذلك المبالغ الباهظة ويستعينون على ذلك بالطرق السياسية المستجربة لمقاصدهم كالمدراس والمستشفيات ونحو ذلك وقد طبعت جمعية نشر الدين في لوندرة ٧٨ مليون نسخة من الكتب الدينية بلغات مختلفة في سنة واحدة ٥٠ وأما معارفها وعلومها ومدارسها فهي أمر مدهش فان الملكة فيكتوريا لما استولت على كرسي سلطنتها كانت أغلب الانكليز لا يعرفون القراءة وكان عدد التلامذة في مدارس الحكومة ٢٥٠ ألفاً ثم لما تحققت هذه الامة أن مصدر الترقى ومنبع الثروة ورأس الفلاح وأن النجاح هي العلوم العالية والفنون الراقية وان أعظم آفة ذلك هو الجهل ركبو اوجواد السباق في ميدان التحصيل الي أن بلغ عدد الذين لا يقرؤن سبعة في المائة وبلغ عدد التلامذة نحو ستة ملايين ونصف وحيث رأوا ان من أعظم أسباب التقدم العلمي هو

حرية المطبوعات والصحف أطلقت عنان الحرية في ذلك زيادة عن غيرها حتى في مستعمراتها حتى بلغت النهاية في السكثرة ومن أعظم جرائدها جريدة التيمس وهي تحتوي على ستة عشر صحيفة وإيرادها يضاهي إيراد دولة صغيرة ثم جريدة ستاندارد والديلي نيوز والديلي كرونكل وغيرها وكلها من الجرائد الكبيرة التي تنشر مئات من الألوف يومياً ولا يخفى أن انتشار المعارف يكون سبباً لكثرة الاحتياج الي الكتابة ورواج أعمال البوستة والتلغرافات فقد بلغت التلغرافات الصادرة والواردة في بعض السنين ٨٠ مليون تلغراف وقدرت ثروتها بعشرة آلاف مليون من الجنيهات فهي بعد الولايات المتحدة أغني دول الارض ولو وزعت هذه الثروة على الشعب الانكليزي لخص كل واحد منهم ٢٥٦ جنيهاً ورأس مال بنسكها ٥١ مليون جنيه فيه ثلاثون مليون جنيه من الذهب ومن طبيعة الشعب الانكليزي التغالي في الاقتصاد وقد بلغت أموالهم المخزونة في البنوك ٢٣٠ مليوناً من الجنيهات منها ١٥٠ مليون جنيه للفقراء وثلثهم محصورة في اللوردات فان فيها نحو مائتي غني تقدر ثروة أحدهم من مليون الى ١٥ مليون جنيه وللانكليز من ديون الدول وأسهم السكك الحديدية ومناجم الذهب والفضة ما قيمته ٣٦٠٠ مليون جنيه التي دخلها لا يقل سنوياً عن ١٧٠ مليوناً من الجنيهات وهي ثالث دولة في النقود المضروبة والمتداولة وعندها ١١٠ مليون جنيه ذهب وعشرون مليون جنيه من الفضة فهي ٠٠ وأماما ليتها فهي في غاية الانتظام والموازنة وإيرادها آخذ في الترقى ودخل المملكة وحدها ما عدا المستعمرات يبلغ نحو ١١٠ ملايين من الجنيهات وهو السكها كذلك وإيرادات السلطنة تبلغ ٢٢٥ مليوناً وعلى الخزينة ٧٠٠ مليون جنيه من الديون أعظمها في أيدي الانكليزيين ٠٠ وهي أول دولة في كثرة السفن التجارية ومجموع السفن التجارية التي تحمل الراية الانكليزية هي ٢٨٠٠٠٠ وعليها ثلاثمائة ألف بحري ٠٠ وأما قوتها البحرية فهي مدهشة وهي الدولة الاولى في القوة البحرية ومع ذلك هي لم تنزل بأذلة جهدها في المحافظة على شرف أولة درجنها في ذلك ولذا تراها لا يمضي عليها سنة الا وتخرج عدة بوارج جديدة من معاملها تعزیزاً لقوتها وأما عدد بوارجها الحربية فينوف عن الخمسمائة باخرة وهي لم تنزل تجدد قديماً وتخرج جديداً وعدد البحارة في أساطيلها البحرية ١٩٠ ألف بحري في غاية

الدرابة والمهارة في الفنون الحربية البحرية ٠٠ وهي في نظامها العسكري ليست كغيرها من الدول حيث الخدمة العسكرية عندها تطوعية بمعلوم مخصوص لا اجبارية والجيش العامل هو قليل في مملكتها بالنسبة لغيرها فانه يبلغ نحو ٢٣٠ ألف جندي وقوتها العسكرية موزعة في ممالكها ومستعمراتها ويمكنها ايصاله في الحرب الى ٧٥٠ ألف مقاتل وهذا في الحروب الخارجية أما في الحروب الماسة بنفس انكلترا فالخدمة العسكرية واجبة عموماً على كل قادر على حمل السلاح ونفقاتها العسكرية تبلغ ١٦ مليوناً من الجنيهات سنوياً ونفقة الثفر الواحد ٩٣ جنيهاً

حكومتها ٠٠ هي باعتبار افرادها عن الهند حكومة ملكية ومع انضمام الهند اليها امبراطورية وراثية حتى للنساء دستورية نيابية لها شبه بالحكومة الجمهورية من حيث كون صوت الشعب مسموعاً في تنفيذ الاحكام واحكام المملكة الانكليزية دائرة على محور البرلمان الانكليزي وهو مؤلف من مجلسين مجلس اللوردات ومجلس العموم والأول مؤلف من الاشراف واللوردات وعددهم نحو ٥٥٠ عضواً يستحقون هذه العضوية اما بالتوارث أو بالانتخاب والثاني مؤلف من ٦٧٠ عضواً بانتخاب الشعب ومن سياسة المجلس الاول ابقاء ما كان على ما كان وهي سياسة الحزب المحافظ وسياسة المجلس الثاني تثبيت حقوق الشعب وتأييدها ونشر الحرية في عموم الممالك والمستعمرات وهي سياسة الحزب الحر ومن شروط الانتخاب لعضوية مجلس النواب كون الاقتراع سراً ولا يقبل فيه من كان سنه أقل من ٢١ والقوة التشريعية في يد البرلمان والتنفيذية مناطة بالوزارة فعلاً وبالملك رسماً وسقوط الوزارة وقيامها منوطان بالاغلبية من المجلس العمومي ٠٠ وحيث كان نطاق بلادها الاصلية ضيقاً بالنسبة لغو شعبها وكثرة الهائلة وكانت طرق الواردات غير كافية لان تقوم بكفاية تعيش بقراؤها اضطرت الى التماس طرق أخرى في العيش وسعت في اجتهاد الثروة لاهالي بلادها من أسواق خارجة عن أوروبا فبذات جهدها في فتح البلاد في أي قطر أمكن فتفتحت جميع بلاد في أمريكا وآسيا وأفريقية واستولت على عدة مراكز تجارية مهمة وعلى أمنع الحصون العسكرية بطرق سياسية لا يتعب يذكر ٠٠ ومن سياستها ترجيح السلم على الحرب مالم

عس جانبها ولا تبالي بهضم حقوقها الا أنها في السنين الاخيرة اضطربت سياستها
 وحركتها صولة سلطنتها وغررتها سطوتها وأرادت تنفيذ مقاصد مطامعها واستبداداتها
 فأثارت بعض شرارات عدوانها الا أنه لوي عنان سلطنتها ورد طرفها خاسئاً حسيراً
 إلتفات أوروبا اليها ووقوفها بين عينها نخابت آمالها من أمانها ورجعت بخجل ملء فيها
 وهي في أوروبا آمنة من مخاوفها لقوة منعة انكلتيرا زيادة عن الحد بل ما هي الا كرة
 خديدي في وسط البحر الا أن جزيرة ايرلاندا لها نوع أهمية في فكرها خوفاً من
 من قيامها الاستقلالى انما هي أمانة منها ما دامت محرومة من اسعاف دولة أخرى أما
 مخاوفها الحقيقية الشاغلة لأفكارها طول حياتها فهي غارات روسيا المنتظرة على الاقليم
 الهندي نعم الآن بعد انكسار شوكة روسيا بقوة سطوة الأمة اليابانية بما لم يكن
 بحسبان سكن روعها ونامت قليلاً على فراش الأمان الا أنها بقي لها مخاوف أخرى لازالت
 منتظرة وهي تألب الدول الأوروبية لاخراجها من مصر سلماً أو قهراً وهو أمر
 الآن قد قرب وقته وتوجهت اليه أنظار عموم الأوروبيين خصوصاً بعد الاضطراب
 المالى الحديث في القطر المصري فانه أحدث في جسم القطر المذكور جرحاً لم يكن منتظراً
 لا يرجي برؤءه الا بشق الأتفس وبالجملة فانكلتيرا دأب سياستها فتح البلاد والمحافظة
 على الجوهرة الثمينة (الهند) وبذل الجهد في اطالة أمد الاحتلال في القطر المصري
 وبث جرائم المشاكل بين الدول الأوروبية نحو يلا لأ نظارهم عنها

تقسيماتها •• تنقسم انكلتيرا الى أربعين مديرية صغيرة وعاصمتها مدينة لوندرة
 وهي عاصمة السلطنة الانكليزية وأوسع وأغنى مدينة في الدنيا وأول مركز تجاري فيها
 وطولها من الشرق الى الغرب ٢٥ كيلو مترا ومن الشمال الى الجنوب ٢١ كيلو مترا
 ومساحتها ٣٥٠ كيلو مترا مربعاً وعدد سكانها على بعض التعديلات نحو أربع مليونات
 من الأتفس وبها من المنازل نحو ٨٥٠ ألف منزل وطول طرقها ١٥٠٠ ميل وهي واقعة
 على ضفتى نهر التاميس قرب مصبه وبها جملة أبنية جميلة وأمكنة ضخمة منها المدينة وهي
 المركز الصناعي والتجارى لعموم الجهات الداخلية والخارجية وهي منبع كنوز الثروة
 وبرج لوندرة الذي كان يجبس فيه أكبر رجال السلطنة سابقاً وهي الآن خزانة لحفظ

جواهر المملكة ونفائسها وسراي وستنتز وهي أعظم سراي في أوروبا بعد سراي
 الفانيكان برومية وفيها يجتمع البارلمان الانكليزي وقد بلغت نفقاتها بنياناً وتزويقاً نحو
 مليون من الجنيهات ثم بورصة لوندرة وبنكها ومحفها الذي هو أعظم متاحف أوروبا وأغناها
 حيث جمع فيه أكثر آثار المتقدمين من تماثيل واثاث ونقوش وتصاوير وكتابات من جميع
 بقاع الدنيا وبستان الحيوانات الذي جمع فيه أغرب أنواع الحيوانات وأعجبه والمكتبة
 العمومية وبها ملايين من الكتب القديمة والحديثة وبها أيضاً مدرسة جامعة ومئات من
 الجمعيات العلمية والخيرية وبها سبعة آلاف لو كندة وألف قهوة ونحو أربعين مسرحاً ومئات
 من محلات القراءة ومعامل لاعد للندج وعمل الآلات والمجوهرات وجملة مصنوعات وبها
 نحو ٤٠٠ جريدة منها خمسون للديانة وقد رفعت على نهر التيمس أربعة عشر كوبري
 للمرور عليها وحفر تحت النهر المذكور ثلاثة سراديب تمر منها السكك الحديدية
 ويمخر في النهر المذكور من السفن نحو أربع آلاف سفينة بخارية سنوياً : وميناء لندره
 من أعظم الموانئ وأهمها وأكثرها محطاً للسفن فقد ورد اليها في بعض السنين نحو سبعين
 ألف سفينة محمولاها ١٢ مليون طن تزيد قيمة محمولاتها عن ١٢٠ مليوناً من الجنيهات
 ويوجد في لوندرة نحو ٥٧٠ محطة للسكك الحديدية أقل واحدة منها احسن من محطة
 مصر من كل جهة وفي بعض السنين نقلت سكة حديد العاصمة وكلها تحت الارض ١١٠
 ملايين من الركاب ومع ذلك فقطاراتها لا تعد كثرة ولا تقاس سرعة ولا تناظر حسناً
 واتقاناً حتى ان عربات الدرجة الثالثة هي افسس بكثير من عربات الدرجة الثانية عندنا
 ومن العجائب المدهشة ان الراكب لا يمضي عليه لحظة الا ويرى تحت اقدامه عدة
 قطارات ومثلها فوق رأسه ونحوها بجانبه ونظيرها جار على الجسور والقناطر مع دوي
 لا ينقطع واي دهشة أعظم من ذلك فاذا ضم الى ذلك عربات الامنيوس وسرعتها
 وحركة الشوارع وما هو ساج فيها من انواع المركبات المختلفة الانواع والاشكال والسرعة
 مع غصتها بانواع الركاب والبضائع واصيف الي ذلك المشاة على جانبي الطريق وتوجههم
 كالسيل المنهمر فلا تظن انك مالكا لصحو فكرك الا سكرانا من خمرة دهشتك والذي
 تذهب بالعجب الي غايته انك مع هذا كله لا تسمع صوتاً ولا ضجة ولا صيحة ولا رجة

وبها من الخيوط التلفونية ما لو اذا نظرت الى جوها لظننتها من كثرتها خيوطا عنكبوتية عددها كقطر المطر : ومن اشهر مدن انكلتيرا ليفربول الواقعة على بحر ايرلانده وهي ثاني موافى انكلتيرا ومن أعظم المراكز التجارية وعدد سكانها يزيد عن الستمائة ألف نسمة ويدخل حوضها سنويا نحو ستة عشر ألف سفينة : ومنها مدينة مانستر وعدد اهاليها نحو ٧٠٠ ألف وهي أعظم مدينة صناعية بعد لوندريه وبها المعامل الكبيرة والفابريقات العظيمة : ثم برمنجهام التي هي المدينة الأولى في انكلتيرا في صنع الآلات البخارية والميكانيكية وسائر الادوات الحديدية وعدد سكانها ٤٦٠ ألف نسمة ٠٠ ومنها مدينة ليدن وعدد سكانها ٦٣٠ ألفا وبها اكبر معامل الجوخ. ومدينة بورك وغيرها امام مستعمراتها فقد بلغت سعة املاك انكلتيرا ومستعمراتها نحو ثلث مساحة الكرة الارضية وسكانها نحو ربع سكان الارض ومجموع المساحة المذكورة نحو ٧٦٤٧٠٠٠ ميل مربع منها ثلاث مليونات مربعة باسرها ومليون بافريقية ومليون باآسيا ونحو مليونين ونصف باوستراليا ٠٠ وبيان عدد سكانها نحو ست مليونات اى اكثر من نصف سكان القطر المصرى واصلهم من نوع النورمانديين وانجلو ساكون والغالين

تاريخها ١٠٠ ابتداء تاريخ انكلتيرا كان سنة ٦٠ قبل الميلاد وكانت تسمى عند الرومانيين بريطانيا واليون وكان سكانها يدعون بربطون وقد فتحها الرومانيون سنة ٨٣ بعد الميلاد ثم استقلت في اوائل القرن الخامس الميلادى الا انها لا زالت مضطربة بالحروب الاهلية وغزوات المجاورين لها الى ان استولى عليها بعض الجرمانيين وطردوا سكانها الاصليين الى الاقاليم المجاورة لها ثم فتحها اغبرت ملك وسكس سنة ٨٢٣ وهو اول من لقب نفسه بملك انكلتيرا الا انها لم تصف له حيث هجمات النورمانديين كانت متوالية في مسده ثم في اوائل القرن الحادى عشر الميـ الاذى قامت في انكلتيرا دولة دائمية وحصل لها شهرة كبيرة في ذلك الوقت ثم خلفتها الدولة الصكسونية سنة ١٠٤٢ ميلادية واستولى على الملك الملك ادورد المعترف ثم عهد بالملك الى نزارله ابن احد رجال المملكة ثم قتل في بعض الغزوات واستولى بعده وليم دوق سنة ١٠٦٦ وكان من النورمانديين فدوئج العباد ودانت له الرقاب ووقع الصكسونيون والدائمر كيون في رقبة

عبوديتهم ثم استولى عليها ولهم الثاني ثم هنري الاول ثم خلفه ابن اخته اسطفان سنة ١١٣٥ ميلادية وكان هنري الاول بنت فزوجت جو فراري ارل انجو وولد لها منه هنري الثاني وجلس على كرسى الملك سنة ١١٥٤ ميلادية ومات في سنة ١١٨٩ وخلفه وتشردا الاول المشهور بالبسالة والشجاعة وهو فرنساوي الاصل ثم خلفه اخوه جون وكان جبانا فاسد الاخلاق ثم حاربه اخوه ملك فرنسا واضعف سطوته وأخذ جملة من بلاده ثم توفي جون سنة ١٢١٦ وخلفه ابنه هنري الثالث فاسترد البلاد التي أخذها الفرنسيون وبقي في ملكه مدة طويلة لسكنها لم تخل من القلاقل ثم انكسرت عساكره في حرب مع لويس سنة ١٢٦٤ وأخذ اسيراً وعهد بالملك الى ارل لستر قائد تلك الثورة وفي ايامه التأم المجلس العالمي الانكليزي وانتظم على النسق الحالي ثم توفي في سنة ١٢٧٢ وجلس مكانه ادورد الاول وهو الذي سن القوانين التي لم تزال ثابتة الى الآن وفتح ويلز ثم شهر الحرب على فرنسا واسترجع غويانه منها ثم توفي في سنة ١٣٠٧ وخلفه ابنه ادورد الثاني جلس مدة ثم حمل على سكوتلاندا وانكسر كسرة قوية ثم قتل سنة ١٣٢٧ وتولى زمام الملك ادورد الثالث وكان في سن الخامسة عشر وبقي امره مدة خالياً من الانتظام الى ان كبر واتبه وزها ملكه وحصل لانكلتيرا في زمنه تقدم كبير ثم ادعى حقبة ملك فرنسا بناء على استحقاق امه لها وحاربها الا انه لم ينل منها شيئاً ثم جدد الحرب وانتصر في سلويس انتصاراً بحرياً عظيماً ثم انتصر أيضاً في وقعة كريسي ثم عقد هدنة مع الفرنسيين وفي غيابه جهزت زوجته جيشاً قوياً وحاربت السكوتلانديين وكسرتهم واسرت ملكهم واستتبعت عقبه أيضاً حرباً مع الاسبانيين وكسرتهم ثم استؤنفت الحرب مع فرنسا وتوالت الوقائع ثم زحف ادوارد المذكور على فرنسا وحصرها حصرة قوية الى ان عقد الصلح وعفى عن حقه من تحت الملك وأخذ بدل ذلك عدة اراض واسعة من املاك فرنسا ومبلغاً وافراً من النقود وتحسنت البلاد في زمنه تحسناً مدهشاً وترقت الصناعة والعلوم ثم توفي سنة ١٣٧٦ من الميلاد وخلفه دتشرد الثاني ابن البرنس الاسود وهو في الثانية عشر من عمره واقبل له وكيل الى حين بلوغه سن الرشد الا انه كان مسترسلاً في شهوته مبذراً وعقد مع فرنسا هدنة طويلة

وتزوج من حواشيم فكرهته الامة والقت عليه القبض وقتل بعد ان حبس مدة طويلة ثم جلس على كرسى الملك بعده هنري الرابع سنة ١٣٩٩ الا انه لم تطل مدته ومات سنة ١٤١٣ وخلفه ابنه هنري الخامس وفي مدته شهر حربا على فرنسا وانتصر عليها مراراً في عدة وقائع ثم صالحها على ان يتزوج كارينا احدى بنات ملك فرنسا ويصير وارثاً له في الملك الا انه بعد مدة قصيرة توفى وخلفه ابنه هنري السادس في عمر ١٩ شهراً وملك قسماً كبيراً من فرنسا بواسطة جده ثم مات جده ورجع الاضطراب بين الفرقين الا ان هنري السادس كان قليل الهمة والحذق فاسترجع الفرنسيون في زمنه عدة بلاد ولم تزل السعود والنحوس تتناوب هذه المملكة الى سنة ١٨٣٧ وفيها توفى الملك ولهم الرابع وخلفه فيكتوريا ملكة انكلترا سابقاً بنت ادورد دوق كنت اخو ولهم المذكور وكانت ولادتها سنة ١٨١٩ وجلست على كرسى السلطنة سنة ١٨٣٧ وكانت ذات شهرة في حذقها وذكاؤها ومن احسن النساء عفة ومحبة للخير وبذلاً للمعروف واغاة للملوف ولم تنك انكلترا ما نالته من القوة والفن والترقي والتقدم الحديث الا في ايامها ولذ كان الشعب الانكليزي يجلها ويحبها حباً مفرطاً ثم توجت امبراطورة على الهند سنة ١٨٧٦ باحتفال عظيم وكانت كاملة الاستعداد من كل معنى فكانت تعرف ثمانية لغات وكانت تشغل اوقاتها بالقراءة والموسيقى والخياطة والتطريز وبعيت محمودة السيرة الى حين وفاتها ابنها ثم تولى بعدها ادوارد السابع وهو الآن ملك انكلترا وامبراطور الهند

باب الهمزة والواو وما يليهما

[أوبه] بضم الهمزة واسكان الواو وفتح الباء آخره تاء مهبوطة * جزيرة في البلاد اليونانية هي أكبر جزائر الارخبيل واقعة في بحر ايجه بين ٣٧ درجة و ٥٧ دقيقة و ٣٩ درجة و ٣ دقائق من العرض الشمالي و ٢٢ درجة و ٤٨ دقيقة و ٢٤ درجة و ٣٥ دقيقة من الطول الشرقي طولها نحو ١٠٠ ميل و عرضها من ستة أميال الى ٣٠ (١٢ منجم - ثاني)

ميلا ومساحتها نحو ١٤٠٠ ميل مربع وسكانها نحو ٨٥ ألف نسمة ٠٠ يوجد في شواطئها عدة فرض وفي ساحلها الغربي عدة مرفأء ويخلفها طولاً سلسلة جبلية وأرضها في غاية الخصابة وصادراتها أنواع الحبوب والزيت والفسل والقطن والصوف والجلود وأنواع الفواكه ٠٠ أما تاريخها فالقديم منه غامض إلى الآن غير أنه لما جزأت الامبراطورية البيزنطية أصابت أوبه البندقيةين ثم أخذها العثمانيون منهم سنة ٨٧٥ هجرية وبقيت تحت رعايتهم إلى أن استولى عليها اليونان سنة ١٢٣٧ هجرية ويتألف منها الآن مع جزائر أخرى ولاية تسمى عندهم مرخية أوبه مساحتها ١٥٧٣ ميلاً مربعاً

[أودسا] بضم فسكون وكسر الدال وفتح السين مشددة آخره ألف م مدينة في ولاية خرسون من روسيا واقعة على ساحل جون في القسم الشمالي الغربي من البحر الاسود على مسافة ٩٠ ميلاً من خرسون غرباً بجنوب و ٣٨٥ ميلاً من القسطنطينية إلى شمالي الشمال الشرقي في ٤٦ درجة و ٢٩ دقيقة من العرض الشمالي و ٣٠ درجة و ٤٤ دقيقة من الطول الشرقي ٠٠ وعدد سكانها ١٢٢ ألف نسمة أكثرهم يونانيون وبقيةهم أرمن وإيطاليان ويهود وهي مركز وإلى روسيا الجديدة وبقية عدة حصون وأسوار على الساحل بطوله وأسواقها واسعة على الطرز الجديد ومينائها جيد وبها مرفأء جيد يحمل مرسى ٣٠٠ سفينة ويدوم الجليد بها نحو شهرين وهي أكبر فرض البحر الاسود ومصدر أكثر الحبوب الصادرة من روسيا وهي موصولة بموسكو وبطرسبرج بسكة حديدية والسفن البخارية وبها عدة مستشفيات ومراح ومدرسة كلية وبها شركة البواخر الروسية والسكك الحديدية وبها بنك وبورصة وقد بلغت صادراتها في بعض السنين نحو سبعة ملايين ليرة انكليزية ووارداتها تسعة ملايين وسميت أودسا باسم المستعمرة اليونانية القديمة المعروفة بأودسوس التي كانت في جوارها

[أوروبا] هي قارة من قارات الكرة الأرضية الخمسة وهي أصغرها حجماً لكنها أعظمها أهمية وتمتدناً وصولاً وثروة وتجارة وصنائف ومعارفا وهي محور مدار القمران ويدها زمام العمل ٠٠ وهي واقعة شمال أفريقيا وغرب آسيا يفصلها عن الأولى البحر الأبيض المتوسط وعن الثاني سلسلة جبال الأورال وبمجموعها كائن في

النصف الشمالي من الكرة الأرضية ويحيط بها غرباً المحيط الاطلنطي وشمالاً البحر المتجمد الشمالي وشرقاً آسيا وجنوباً جبال القوقاز والبحر الاسود والبحر الأبيض المتوسط وهي ما بين ٧١ و ٣٦ درجة من العرض الشمالي من الشمال الى الجنوب وبين ٥٨ و ١٢ من الطول باعتبار خط نصف نهار باريس ٥٠٠ ومساحتها عشرة ملايين وعشرة آلاف كيلو متراً مربعاً وشكلها قريب من المثلث ويتكون من المحيط الاطلنطي غربياً عدة أبحر بجزر الشمال وهو منخفض السواحل شديد الرياح والعواصف خصوصاً في فصل الشتاء واقع بين نرويج والدانمارك وهو لنده وبلجيكا وفرنسا وبرطانيا وبحر البلطيق وهو قليل العمق وخطي حركات المد والجزر واقع بين أسوج وروسيا وألمانيا والدانمارك وبحر المانش بين انكلترا وفرنسا وبحر ايرلاندا بين انكلترا و ايرلاندا وهذان البحران كثيرا الزوابع خصوصاً شتاء وبحر فرنسا وهو بين فرنسا وأسبانيا والبحر الأبيض المتوسط من الجنوب وطوله ٩٢٦٠٠٠ ميل مربع ويصب فيه أكثر أنهار أوروبا وأفريقية وهو شديد الحرارة ومنه يتفرع عدة أبحر منها توسكانة بين إيطاليا وقرسقة وسردينيا وصقلية والبحر الادرياتيكي بين إيطاليا والنمسا وشبه جزيرة البلقان وبحر اليونان بين جنوب إيطاليا واليونان وبحر إيجه أو الارخبيل بين اليونان وتركيا أوروبا وتركيا آسيا وبحر مرمرة بين تركيا أوروبا وتركيا آسيا ثم البحر الاسود ومساحته ١٧٠ ألف ميل وهو كثير الأنواء ويصب فيه ربع مياه أوروبا وهو واقع بين روسيا ورومانيا وتركيا أوروبا وتركيا آسيا ويتكون منه بحر آزاك جنوب روسيا ثم بحر الخزر السكان في شرقها بين روسيا وتركستان الغير المتصل ببحر آخر ومساحته تعادل مساحة البحر الاسود وهو قليل الحرارة وبلغت طول شواطئها ٣٢ ألف كيلو متر وهي مختلفة الشكل ففي البحر الأبيض المتوسط من أوروبا والمحيط الاطلنطي هي منقطعة حجرية مرتفعة وفي المانش وبحر الشمال والبلطيق والبحر الاسود هي سهول منخفضة قليلة التعاريج ٠٠ وخليجها هي خليج بوتني بين أسوج والروسيا وخليجان فنلندة وريفا أوليفونية على ساحل روسيا وخليج دنزيج وستين ولويك بشمال بروسيا وخليج ليمبورج في شمال شبه جزيرة جوتلندة وخليجاً دولاروز ويدرزه هولندة وخليجاً برستون وكليد ببريطانيا العظمى

وخليج جالوى ودونجال بئرلاند وخليج غسقونية بين فرنسا وأسبانيا وخاجان
 ليون بفرنسا وجنوه وارانن والبندقية بايطاليا وترسته وفيوم بالتمسا وليانته وأيناباليونان
 وسلانيك وساروس بتركيا وخليج بورغاز بها أيضاً وخليج أودسا بروسيا و. وبوغزاتها
 منها ما هو في البحر الأبيض المتوسط وهو بوغاز جبل طارق بين اسبانيا وأفريقية وهو
 الموصل للأوقيانوس الأتلننكي بالبحر الأبيض المتوسط وبوغاز بونيفاسيو بين جزيرتي
 سردينية وقرسقة وبوغاز مسينة بين ايطاليا وصقلية وقنال أوترانته بين ايطاليا وتركيا
 وهو الموصل بحر اليونان بالبحر الادرياتيكي وبوغاز الدرايديل وبوغاز البوسفور في بحر
 مرمرة والأول يوصله بالبحر الأبيض المتوسط والثاني بالبحر الأسودها الفاصلان لتركيا
 أوروبا عن تركيا آسيا وبوغازيني قلعة بين شبه جزيرة القرم وبلاد القوقاز وهو يصل
 بين بحر الأسود وبحر آزاق ومنها ما هو بالمحيط الأتلننكي وهو بوغاز اسكاجراك وبوغاز
 كاتيفات وبوغاز السويد بين الدانمارقة وشبه جزيرة اسكينديناوه وبوغاز بلت الكبير
 وبوغاز بلت الصغير في الارخبيل الدانمارقي وهي موصلة بحر الشمال بحر البلطيق وبوغاز
 يادوكالية بين فرنسا وانكلترا وقنال سان جورج وقنال الشمال بين انكلترا وابرلنده
 وهما يوصلان بحر ايرلانده بالبحر المذكور . . ومنها ما هو بالمحيط المنجمد الشمالي
 وهو بوغاز وايجانز بين روسيا وجزيرة وايجانز وبوغاز كارا بين جزيرة رمبلة الجديدة
 والجزيرة المذكورة . . أما جزائر البحر الأبيض المتوسط فهي جزيرة ميورقة ومينورقة
 وايغيسة وهي تابعة لاسبانيا . وجزيرة قرسقة وجزائر بير وهما تابعتان لفرنسا وجزائر
 سردينية وصقلية وليباري والبه وهي تابعة لايطاليا وجزيرة مالطة وهي تابعة لانكلترا
 ومنها ما هو في بحر البلطيق وهي جزائر سيلند وفيوني ولالند وبرنهم وباقى جزائر
 الارخبيل الدانمارقي وجزائر اولند وجوتلند وآلند وهي تابعة لاسوج وجزائر
 اوزل وداغو وهي تابعة لروسية وجزائر روجن وفهرن والسن وهي تابعة لروسيا
 ومنها ما هو في المنجمد الشمالي وهي جزائر فرانسو جوزيف في ٨٢ من العرض
 الشمالي وجزائر سبتن بروج في ٧٨ من العرض المذكور وكلها مقفرة مغطاة بالجليد
 خالية من السكان وهي شمالي روسيا ونروج وجزائر رمبلة الجديدة ووايجانز وكاجريف

وهي تابعة لروسية وجزائر ترومسوى ولوفودن وهي تابعة لزوج ومنها ما هو في البحر الشمالي وهو شرمونيكوج واملند وترشيلنج وقليلند وتكسل وهي على شواطئ هولندة وبيقلند والشيرين وشووين وتولن وهي في شواطئ زيلندة : ومنها ما هو في الاوقيانوس الانلانتيكي وهو جزيرة ازلندة وجزائر فرور وكلها تابعة للدانمارقة وجمع الجزائر البريطانية الشامل لبريطانيا العظمى وايرلندة وهريدة واوركادة وشيتلندة ومنها ما هو في بحر ايرلندة وهو جزيرة مان وجزيرة انجلزى : ومنها ما هو في بحر المنش وهو جزيرة وايت والجزائر النورمندية وهي تابعة لانكلترا ، ثم جزائر ايليريان ودالماسية بالبحر الادرياتيكي وهي تابعة لآلمسا ، ثم جزائر بحر الارخبيل التي اشهرها مجمع جزائر سيكلادة وجزيرة اويية وكلها تابعة لليونان ، ثم جزائر كريد في عرض البحر الابيض المتوسط ولسوس وساموتراكي وطشيوز في الارخبيل وكلها تابعة للدولة العلية . واشباه الجزائر فيها اشهرها شبه جزيرة اسكنديناوة بين المحيط المنجمد الشمالي وبحر الشمال وبحر البaltيق والبحر الابيض وهو يشتمل على بلاد اسوج وزوج ولاونيا وفي شمالها الشرقي شبه جزيرة لاونيا السفلى وفي جنوبها شبه جزيرة اسوج الجنوبية السفلى ثم شبه جزيرة جوتلند الدانمارقى بين بحر الشمال وبوغاز كاتيغات ثم شبه جزيرة هولندة الشمالية ثم شبه جزيرة الغال وكورنوال بانكلترا ثم شبه جزيرة كوتنتان وبريطانيا بفرنسا ثم شبه جزيرة اسبانيا بين المحيط الانلتيكي والبحر الابيض المتوسط وهو شامل لاسبانيا والبرتوغال ثم شبه جزيرة ايطاليا بين بحر توكانه والبحر الادرياتيكي وبجنوبها شبه جزيرة كلابره وبوليه ثم شبه جزيرة البلقان بين البحر الادرياتيكي والبحر الابيض المتوسط والبحر الاسود وهو يشتمل على ممالك تركيا ورومانيا والصرب والجبل لاسود واليونان وبجنوبه شبه جزيرة شلديك في تركيا وشبه جزيرة هلادة وشبه جزيرة مورة في اليونان ثم شبه جزيرة القرم بجنوب روسيا وهو فاصل بين بحرى ازاك والاسود ، أما رؤس البحر الابيض المتوسط فهي رأس يالوس ورأس كالوس باسبانيا ثم رأس سيسية بفرنسا ثم رأس سبار تيفانتو ورأس ولوكا بجنوب ايطاليا ثم رأس ماتابان بجنوب مورة ثم رأس كرسوينز بجنوب القرم . وأما رؤس المحيط المنجمد الشمالي فهي

رأس الشمال ورأس نوركين . . وأمارؤس المحيط الاثنتيني ونوابعه فهي رأس لندسنس
بجنوب نروج ورأس فلستربو بجنوب اسوج ورأس اسكاجن بشمال الدانمارقة ورأس
دنكنسي بشمال بريطانيا العظمى وفورلند بجنوبها الشرقي ولندزند بجنوبها الغربي ثم
رأس كلير ورأس ميزن بجنوب ايرلندة ورأس مالن بشمالها ثم جريتي وهاج وسان مايتو
بشمال فرنسا الغربية ثم رأس فنستير بشمال اسبانيا الغربية ورأس روكاوسان ونسان
بغرب البرتغال ورأس الطرف الاخر وطريقه بقرب بوغاز جبل طارق . . وليس بها
سوى برزخين برزخ يريكوب الموصل شبه جزيرة القرم بروسية وعرضه ثمانى كيلو
مترات وبرزخ كورنتة الموصل شبه جزيرة مورة يباقي بلاد اليونان الا انه قد قطع
فيه الآن خليج لمرور السفن وعرضه ست كيلو مترات

هيئتها الطبيعية . . هي باعتبار منظرها قيمان . . الاول عبارة عن هضاب مرتفعة
وجبال شائعة يوجد بها سهول قليلة يبلغ مسطح مساحتها ربع مساحة القارة الاوررواوية
ومتوسط ارتفاعه خمسمائة متر وهو يحتوي على اورروبا العليا أي بلاد سويسرا وشرق
فرنسا والبلجيكا وجنوب المانيا والنمسا وتركيا واليونان وايطاليا واسبانيا والبرتغال . .
والثاني عبارة عن سهول منتسعة منحصرة بين البحار والجبال تبلغ مساحتها ثلاثة ارباع
اورروبا الباقية ومتوسط ارتفاعها ١٥٠ متراً . . وقد قسم جبالها الجغرافيون لسهولة تصورها
الى ستة اقسام . الاول الجبال الالابية ويحدها غربا سهول فرنسا السفلى وشمالا سهول بلجيكا
والمانيا الشمالية وپولونيا وشرقا سهول روسيا وجنوبا البحر الابيض المتوسط وهي ثلاثة
اقسام السلسلة الغربية وهي الفاصلة بين ايطاليا وفرنسا والسلسلة الوسطى وهي الواقعة بين
سويسرا والنمسا وايطاليا وفرنسا والسلسلة الشرقية وهي الواقعة في النمسا وتمتد السلسلة
الغربية من سواحل البحر الابيض المتوسط الى بحيرة جنيفه وأشهر قممها قمة جبل فيزو التي
ارتفاعها ٣٨٤٠ متراً والسلسلة الوسطى ممتدة من حدود فرنسا الى حدود النمسا وأشهر قممها
قمة الجبل الابيض التي يبلغ ارتفاعها ٤٨١٠ متراً وهي اعلى قمة في اورروبا والسلسلة الشرقية
منحصرة في اراضى النمسا ممتدة الى شبه جزيرة البلقان واعلى قممها قمة جلوكنر البالغ
ارتفاعها ٣٨٠٠ متراً . . والقسم الثاني الجبال الاسبانية المحتوية على سائر جبال شبه جزيرة

اسبانيا والبرتغال وهي عبارة عن هضبة تقاطعها عدة وديان عميقة تجري بها الأنهار ٥٥
والقسم الثالث الجبال البريطانية وهي المحتوية على جبال جزائر بريطانيا العظمى انكلترا
وايوسية و ايرلندة وعلى جزائر هبريدية واوركادة وشيتلندة ٥٥ والقسم الرابع الجبال
الاسكندنافية وهي محتوية على جبال شبه جزيرة اسكنديناوة وجبال لاپونيا وفنلندة
وهذه السلسلة مكونة من هضبة تروج العظيمة البالغ ارتفاعها في اعلى نقطتها ٢٦٠٠ متر
٥٥ والقسم الخامس الجبال الاورالية وهي السلسلة الفاصلة بين سهول روسيا وسهول سيبيريا
يبانح طولها من الشمال الى الجنوب ٢٥٠٠ كيلو متر واشهر قمم جبال هذه السلسلة قمة جبل
كوندباكو فسكوي التي ارتفاعها ١٧٠٠٠ متر ٥٥ والقسم السادس الجبال القوقازية طولها
١١٠٠ كيلو متر من الغرب الى الشرق وأعلى قمة بها قمة جبل البروز التي ارتفاعها ٦٥٠٠ متر
٥٥ واشهر هضاب أوروبا هضبة كتيلية باسبانيا وهضبة فرنسا الوسطى وهضاب
لانجر والاردن وهضاب سويسرا وباريا وبوهيميا وغاليسيا وترانسيلفانيا وتركيا
الوسطى وهضبة اسكنديناوة الغربية وهضبة والداي روسيا : واشهر براكينها المشتعلة
بركان فيزوف بجوار نابولي وبركان ايتنا بصقلية وبركان استرومبولي وقولكانو بجزائر
ليباري وبركان هكلا وغيرها ٥٥ ويوجد في ايزلانده بنابيع حارة ترتفع في الجوع على
هيئة نافورات ارتفاعا يبانح أحيانا نحو خمسين مترا ٥٥ اما البراكين المنطفئة فهي نحو ثلاثين
متفرقة في جهات متعددة سهولها وصهارها أوسع سهول العالم سهول روسيا في أوروبا
ثم سهول أسوج الجنوبية وبولونيا والمانيا الشمالية والدانمارقة وهولندة وياجيك
الشمالية وفرنسا الغربية ثم سهول رومانيا والمجر وبادن والالزاس ولومباردية الخصبية
وانكلترا الشرقية و ايرلندة الوسطى وليس باوروبا صحارى قفراء كما في آسيا وافريقية وغيرهما
بل صحاريهما أراضي نباتية طبيعية نبت الكلال وأشهرها صحارى جنوب روسيا
الشرقية وغسقونية بفرنسا ، والاردن والبلجيكا والمانيا السفلى واسبانيا التي تسمى
باراميراس ٥٥ ومستنقعات أوروبا كثيرة منها مستنقعات روسيا وسيبيريا وبعض أراضي
فنلندة واسوج والمانيا السفلى وباريا وسهول المجر وغيرها ٥٥ وأشهر ممالج أوروبا هي التي
بهمم جبال القوقاز والالب والبرنات وسيرنيادة وهي على ارتفاع ٢٥٠٠ متر ثم ممالج

اسوج وزوج في ارتفاع ٤٠٠٠ متر ثم مشا لج الاقطار القطبية وهي تغشى سطح الارض وتطفو على سطح الماء .. وبحاري المياه في أوروبا كثيرة ومختلفة في اتساعها وسرعة تياراتها وقابليتها للملاحة ومصادرها .. اما مصادرها فأهمها هضبة والدای وجبال الالب ومنهما تجرى أكثر الانهار .. وأما مصابها فهي عشرة المنجمد الشمالي والبالتيك وبحر الشمالى وبحر المنش والانتنيك والابيض المتوسط والادرياتيک والبحر الاسود وبحر آزاق .. فالانهار التي تصب في المحيط المنجمد الشمالي أعظمها نهر بتشورا ودوبنة ويلهما نهر ميزن واونجباروسيا القطبية وتانا بين الروسيا وزوج والتي تصب في بحر البالتيك هي نهر تورنياودل باسوج ونيقا ونارفا ودونه الجنوبي وغيرها والتي تصب في بحر الشمال هي جلومنى بنروج وجوتنا باسوج والالب ووزر وامس والرین والموز واسكو والتيمس وهومبير وفورث والتي تصب في الانتنيكي أشهرها شانون بايرلندة وكليد باقوسية ومرس بانكلترا وسفرن بها أيضا والسوم والسين واللوار والشارانت والجارون والآدور بفرنسا ومنيو ودورو وتاجة ووادي يانه والوادي الكبير بشبه الجزيرة الاسبانية والتي تصب في البحر الابيض المتوسط وتوابعه أشهرها نهر سييجورا والسكر ووادي الايفار وابره باسبانيا والود والرون بفرنسا وارنو وتبره وهو واديج بايطاليا ودرين وفاردا ورماريتزا بالدولة العلية والانهار التي تصب في البحر الاسود أشهرها الطونه والديستر والديبير والدون والقوبان والتي تصب في بحر قزوين أشهرها التيرك والفولجا والاورال .. وأشهرها بحيرانها لادوجا وهي أكبر بحيرات أوروبا مسطحها ثمانية عشر كيلومتر مربع وبحيرة اونيغا وكلاهما بروسيا وبحيرات فنلندة ولاپونيا وبحيرة ونر وبحيرة وتر وبحيرة ميلر باسوج وبحيرة جنيفه وكونسانس وزوربخ وزوج ولوسرن ونوشاتيل وبينن وطون وبرنيز وكلها مجاورة للبلاد المسماة باسمها وبحيرة ماجور ولوجانو وكوم وجارد وپروجايا بايطاليا وبحيرة بالانون بالمجر وبحيرة اشقودرة واوخريده بترکيا الاولى بمحبوب الجبل الاسود والثانية بالبايا

هواؤها .. طقس أوروبا لسكونها في نقطة متوسطة بين خط الاستواء والقطب

الشمالي معتدل نسبة ومع ذلك يمكن تقسيمه الي ثلاثة أقسام الحار وهو الاودية

والسهول الواقعة في جنوب القارة أي في أسبانيا وفرنسا الجنوبية وإيطاليا وتركيا واليونان فإنها لا قربتها من خط الاستواء من غيرها وعدم هبوب الرياح الشمالية الباردة عليها لحجزها بالجبل الشاخمة تعد حارة بالنسبة لبقية القارة والقسم البارد هو أعالي الجبال الأوروبية المثاجة وبلاد الشمال الشرقي من روسيا واسكنديناو والقسم المعتدل هو البلاد الواقعة غرب أوروبا التي هي مورد هبوب رياح المحيط الاثنتيكي الحارة الرطبة وذلك كبلاد البرتغال وفرنسا وبلجيكا وهولندا والجزائر البريطانية وشواطئ نروج وغيرها ومثلها أيضاً بلاد متوسط أوروبا كألمانيا وسويسرا ونامسا وكذا هضاب البلاد الجنوبية من القارة ٠٠ وأكثر نباتات أوروبا من حبوب وفواكه وخضراوات مستجلبه من قارات أخرى خصوصاً من آسيا فما أخذ من سوريا الكرمة والزيتون والتوت ومن الهند القطن ومن أمريكا الشمالية الذرة ومن الجنوبية البطاطا ومن إيران الجوز والدراقن ومن أرمينية المشمش ومن الصين قصب السكر والبرتقان وهكذا الأناها الآن أصبحت غنية بالنباتات وصار يزرع فيها أغلب نباتات بقية القارات وكثرت زراعة القمح في روسيا وفرنسا والمجر ورومانيا والجوادر والمهرطمان في الأقاليم الشمالية والذرة في الجنوبية والسكر في هذه الأقاليم وفرنسا والمجر والشعير وحشيشة الدينار في انكلترا وبلجيكا وإفريقيا وبوهيميا والبنجر في فرنسا وألمانيا وبلجيكا والنيل والسكتان في روسيا وإيرلندة والبطاطس في شمالي أوروبا والزيتون والأرز والبرتقان والتين والتوت وبقية الفواكه في جنوبها ودود القز بالأكثر بإيطاليا وفرنسا وأكثر الغابات في روسيا والنامسا وشبه جزيرة اسكنديناو ٠٠ وأما الحيوانات المؤذية فكادت تبتدد بمقاومة الأهالي لها بل عدة حيوانات برية قد فقدت من بعض الاقطار فقد انقرض الدب والذئب من بريطانيا الكبرى وبعض جهات أخرى والأوركس والالك كاد في يفقد أن بعض جهات روسيا والقفز في الجنوب الأقصى والقرود قرب جبل طارق وليس الجبل في أعالي سلاسل الجبال الا أنهم قابلوا ذلك باعتنائهم بتربية الحيوانات الأهلية وتكثير نوعها وبذلوا جهدهم في ترقيتها جسماً ونسلاً وجمالاً فمنها الجياد الانكليزية وخيول العربات الفرنسية والبعال الفرنسية والاسبانية والثيران الانكليزية والابقار الفرنسية والفلمنكية

والهولندية والسويسرية والخرقان الاسبانية والفرنساوية والانكليزية . ويكثر الفحم الحجري في انكلترا ومستخرجة يعادل ثانی المستخرج من بقية القارات وكذا الحديد فانه يعادل النصف مما ذكر وهما كثيران أيضاً في ألمانيا وبلجيكا وفرنسا وكذا يكثر في انكلترا النحاس والتصدير والرصاص ويكثر الزنك في بلجيكا وروسيا والفضة في اسبانيا والذهب في روسيا والنمسا والسكربت في صقلية والرخام في ايطاليا وبلجيكا صناعتها وتجارتها . . لا يخفى ما بلغته أوروبا من التقدم الصناعي امام بقية القارات الا أن ذلك ليس فيها بنسبة واحدة فان انكلترا تفوق غيرها في المصنوعات المجهزة وذلك بسبب كثرة الآلات وتوفر مواد الحريق بها ويلها في ذلك فرنسا وألمانيا ثم بلجيكا وسويسرا ودانمارقة ثم غيرها وبسبب توفر المحاصيل الطبيعية والصناعية بانكلترا كانت أول دولة تجارية بأوروبا بل وفي المعمورة كلها ويلها في ذلك فرنسا ثم ألمانيا ثم بلجيكا وهولنده وسويسرا فالملك المذكورة تستجلب المحصولات الطبيعية والمواد الآلية من سائر الجهات وتسبكها بالقوالب الصناعية ثم تردها اليها بحملة بأحسن الصور الصناعية . . أما طرقها الحديدية فكادت من كثرتها وانصالها ببعضها اتصل أجزاء هذه القارة ببعضها البعض بطريق واحد وأكثر أنهارها قابلة للملاحة وقنالاتها كثيرة والاسلاك التلغرافية لا تكاد تحصر . . وقد بلغ عدد سكانها نحو ثلاثمائة ونيّف وسبعين مليون نسمة وهو مقدار ربع سكان العاصرة تقريباً ونموهم لا يزال راقياً بسرعة مذهشة منذ أواسط هذا القرن ومعدل النمو السنوي فيها أكثر من عشرة في الالف

أجناسهم . . سكان أوروبا الاصليون أربعة أقسام جرمانيون وهم أهالي ألمانيا وهولنده وسويسرا والسوج والنروج والدانمارقة وسكان بريطانيا الاصليون . ورومانيون وهم سكان اسبانيا وفرنسا واطاليا والبرتغال والرومان . وسلاوية وهم أهالي روسيا وبولونيا وبوهيميا والصرب . وأم أخرى مختلفة منها الاتراك والنتر وأهل شمال روسيا والشعب السلتى وسكان بلاد الغال وجبال ايكوسيا والقبائل الألبانية وغيرهم وقسمهم بعض الجغرافيين بصورة أخرى وحصرهم في ثلاثة أجناس . الهندي الاوروبي . والمغولي . والسامي فالهندي تحته الامة اليونانية واللاتينية والجرمانية والسلافية والمغولي

تحتهم اللاتينيون والفننديون والترک والسامى تحت الأمة اليهودية ٠٠ ولغاتهم كثيرة وأشهرها الانكليزية والفرنساوية والجرمانية والتلبنانية والروسية والاسبانية والنمساوية والبرتوغالية واليونانية

ديانتهم ٠٠ المذاهب الأصلية فى أوروبا ستة ٠ المسيحية الكاثوليكية ومركزها سكان إيطاليا وفرنسا واسبانيا والبرتغال وبعض الفلمنك وسكان ألمانيا الجنوبية والنمسا الجرمانية وسويسرا والمجر والابرلنديين وغيرهم وبمجموع المعتنق لهذا المذهب نحو ١٦٢ مليوناً من الأتس ٠ والمسيحية البروتستانتية وهى تكاد تنحصر فى الجرمانيين وبعض الدانماركيين وعدد المتدينين بها ٨١ مليوناً ٠ والمسيحية الارثوذكسية ومركزها بطرسبرج والقسطنطينية ورومانيا واليونان وعدد المنسكين بها ٩٠ مليوناً ٠ والاسلامية الخنيفية ومركزها الاستانة العلية مقر الخلافة العظمى ومعتنقوها فى أوروبا نحو ١٠ ملايين ٠ والموسوية وأهلها متفرقون فى أنحاء شتى من أوروبا وأكثرهم بروسيا ثم فى النمسا وعدددهم نحو ستة ملايين ٠ والوثنية ومعتنقوها بعض سكان روسيا الشمالية من القبائل الهمجية ٠٠ أما ترونها فلا نظير لها فى الممالك الأرضية بل تفوقها بما ت من الدرجات ولا تسد عن النفائس والتحف والجواهر المصونة فى متاحفها والمكتونة فى خزائنها وعلى ما قدره بعض الاحصائيين ان غناها يقدر بنحو أربعين ألف مليون جنيه وهى آخذة فى النمو والزيادة بصورة مدهشة والله أعلم بما اليه مصيرها

وتنقسم أوروبا الى نحو ٧٠ دولة منقسمة الى امبراطوريات وممالك وجمهوريات وامارات ودوقيات ٠٠ فالامبراطوريات اربعة وهى المانيا والنمسا والروسيا والدولة العلية ٠٠ والممالك ستة عشر منقسمة الى ممالك حرة وهى اثنا عشر باجيكيا وبريطانيا وهولنده ودانمارقة واسوج وزوج وبرتوغال واسبانيا وايطاليا ويونان ورومانيا وصرى ٠٠ وممالك متحدة وهى اربعة بروسيا وبافاريا وسكسونيا وورتمبرج وكلها بالمانيا والجمهوريات ثمانية وعشرون منقسمة الى اربعة اقسام حرة وهى ثلاثة فرنسا وأندوره وسان مارين ومنتحة وهى خمسة وعشرون ثلاثة بالمانيا وهى همبورغ وبريم ولوبيك وآنان وعشرون مكونة للإتحاد السويسري ٠٠ والدوقيات اثنا عشر منقسمة الى قسمين كبرى وهى سبعة

لوكسمبورغ وهي حرة وبادن وهيس ومكلمبورغ واولدنبورغ وساكن كوبورغ وساكن الدنبورغ وساكن ويمر وصغرى وهي خمسة برانسويك وانهاث وساكن الينبورغ وساكن ميلنجن وكلها متحدة ٠٠ والامارات عشرة منقسمة الى قسمين حرة وهي ثلاثة موناكو وليختنستين والجبل الاسود ومتحدة وهي اماراتشورابورغ واماراتا روس واماراتا ليب وامارة والدوك ٠ وتنقسم الدول الاوروبوية بالنظر للمركز السياسي الى كبرى وصغرى ٠ فالدول الكبرى سبع انكلترا وفرنسا ومانيا وروسيا ونمسا وايطاليا والدولة العلية والصغرى ما عدا ذلك ٠ وتنقسم ايضا بالنظر لمراكزها ومواقعها الى اربعة اقسام ٠ دول اوروبو الشمالية وهي انكلترا واسوج ونروج والدانمارقة ودول اوروبو الوسطي وهي باجيك وهولنده ومانيا وفرنسا وسويسرا واوستريا ٠ ودول اوروبو الشرقية وهي روسيا ٠ ودول اوروبو الجنوبية وهي البرنوغال واسبانيا وايطاليا وممالك شبه جزيرة البلقان وهي تركيا اوروبو ورومانيا والصرب والجبل الاسود والبلغار واليونان ولاوروبو تقسيمات آخر يطول الشرح بذكرها وفي هذا القدر كفاية [اوزكا] بضم فسكون ثم زاي وكاف مفتوحان مشبعان ٥ مدينة في اليابان في جنوبي غربي الجزيرة واقعة على مصب نهر يودوغاوا ٠ عدد سكانها ٥٥٠٠٠٠ نسمة وهي احدي المدن الامبراطورية الثلاث ومركزها سهل خصيب تشقه جملة جداول وفي مستقبلها قلعة وحصنان وبها ترع كثيرة عليها اكثر من الف جسر ومعظم بيوتها مؤلف من طبقتين بناؤها بالخشب والطين وبها جملة ابنية عمومية منها دار الضرب وبها ايضا جملة مدارس ومراسخ وترسخانه وعدة كنائس مسيحية وبها ٣٨٠ هيكلا بوذا وبها عدة معامل وهي مدينة ذات اهمية تجارية مرتبطة بعدة مدن يابانية بالاسلاك التلفرافية والسكك الحديدية

[اوستاليا] اي المنارة الجنوبية وكان اسمها سابقا هولاندة الجديدة وهي جزيرة ذهب اكثر الجغرافيين الى انها قارة وهي اكبر جزائر الكرة الارضية ٠٠ يحدها شرقا وشمالا المحيط الهادي وغربا وجنوبا المحيط الهندي يفصلها عن غينيا الجديدة شمالا بوغاز توريس وعن جزيرة تسمانية جنوبا بوغاز باس وهي الى الجنوب الشرقي من آسيا وطولها من

راس ستيب وهو طرفها الغربي الى رأس برون وهو طرفها الشرقي ٢٥٠٠ ميل وطول
ساحلها ٨٠٠٠ ميل ٠٠ واقليم داخلية هذه القارة وغربها لم يتمكن الكشف من سبب
خفاياها الى الآن وعلى غالب ظن بعض الجغرافيين هي صحارى قاحلة رملية وهضاب
قليلة الارتفاع واما شرق هذه الجزيرة والجنوب الشرقي منها فإراضى جبلية معمورة
بالغابات والمياه كثيرة الخصب اما شواطئ أستراليا فهي صخرية في الجنوب الغربي
ومنخفضة سهلية فيما عداها وشمالها الشرقي محاط بعدة جزائر ٠٠ واشهر جبالها الجبال
الزرقاء في الجهة الشمالية وجبال البريني في الجهات الجنوبية وجبال الآب الأسترالية
في الجهات الجنوبية الشرقية وهي اعلى جبال أستراليا ويبلغ ارتفاع اعلى قمة فيها ٢٢٤٠ مترا
ثم جبال دارلنج في الأنحاء الغربية ٠٠ ومياه هذه الجزيرة قليلة جدا وجميع أنهارها
قصيرة الطول قليلة المياه يجف ماء بعضها من شدة الحر في الفصول الجافة واشهر أنهارها
نهر موراي الخارج من آب الأسترالية ثم يزداد حجمه باختلاطه بمياه نهر مورونجي
ونهر لاكلان ونهر دارلنج ونهر صا ككري واشهر بمخبراتها بحيرة الكساندرينا وبحيرة
تورنس وغيرها ويجف بعضها في اغلب شهور السنة ٠٠ وهوؤها على العموم حار جاف
وامطارها لا تقع الا على الجبال والشطوط الشرقية العالية واقليمها الداخلي شديدة
الحر والبرد والقسم الجنوبي منها معتدل صحو والوصول في هذه الجزيرة على عكس
فصول الممالك الشمالية لوقوعها جنوب خط الاستواء ٠٠ وزراعتها لقله ربيها وامطارها في
غاية التأخر واهم حاصلتها الزراعية هي انواع الحبوب ويزرع في أنحائها الجنوبية التبغ
والكرم والزيتون والتوت وسائر نباتات المنطقة المعتدلة ونباتاتها شكل خاص حيث ورقها
يميل لونها الى اللون السنجابي واكثر نباتاتها ذات رائحة عطرية ويزرع في اراضيها
الشمالية البن وقصب السكر وبها مهاع واسعة جدا ترنع بها الملايين من الغنم وبها احراج
واسعة معمورة بالاشجار والاشخاب الثمينة كشجر الصنوبر وغير ذلك ويوجد في اشجارها
ما علوه يزيد عن نحو ١٠٠ متر وهي غنية بالمعادن خصوصا بالذهب فقد بلغت قيمة ما
استخرج منه الى الآن ٥٣٥ مليوناً من الجنيهات وبها ايضا جملة معادن كالتحاس والحديد
والتصدير والرصاص والفحم الحجري ٠٠ ونجارها راقية سلم التقدم بكل سرعة واهم

صادراتها الاصواف التي يصدر منها بقيمة ٢٦ مليوناً من الجنيهات سنوياً وكذا اللحم يصدر منه مقادير وافرة لاوروبا بعد تبريده ثم الذهب وبقية المعادن وقيمة الصادر منها مع الوارد تزيد عن ٤٥ مليوناً من الجنيهات. ومعارفها في غابة النجاح وهي منتشرة في أكثر انحاءها وبها نحو ٢٥٠٠ مدرسة عمومية وكلية والدين السائد بها هو البروتستانتي وحرية الاديان بها مطلقة واللغة المنتشرة بها هي الانكليزية. وبلغ عدد سكانها في النقاويم الاخيرة نحو خمسة ملايين وكلهم اوروبي الاصل ومن جلس انكليزي غالباً واما سكانها الاصليون فنحو ستين الفا من البرابرة المتوحشين منتشرون في الصحارى والغفار لا فرق بينهم وبين الحيوانات الا القليل. وماليها آخذة في النمو والزيادة والانتشار وهي في غاية الانتظام ودخلها السنوي يبلغ نحو ٣٠ مليوناً من الجنيهات ونفقاتها اقل من ذلك وهي بريشة من الديون. حكومتها هي مؤلفة من ست حكومات انضمت الي بعضها سنة ١٣٢٠ وصارت ولايات متحدة باعتراف انكلترا لها بذلك وهي مستقلة عن بعضها تمام الاستقلال وتتصرف في داخلها بواسطة مجالس نوابها والولايات المذكورة. هي فيكتوريا وهي في الجنوب الشرقي من استراليا سكانها ١٢٠٠٠٠٠ نسمة وعاصمتها مدينة ملبورن وهي أكبر مدن استراليا سكانها نحو ٥٠٠ ألف نفس وبها مدرسة جامعة ويصدر منها الذهب واللحم والصوف ومن مدن هذه الولاية أيضاً مدينة بالارات وهي واقعة في وسط مناجم الذهب وسكانها ٤٠ ألفاً. والولاية الثانية ولاية غالة الجديدة الجنوبية سكانها ١٣٠٠٠٠٠ نسمة عاصمتها سيدني وهي واقعة في قسم ويلس الجديدة وميناء جميلة واسعة التجارة وهي مقام رئيس الولايات الاوسترالية المتحدة وعدد سكانها ٤٠٠ ألف وبها مدارس علمية ومدرسة جامعة وبستان للحيوانات وقصور شائخة يصدر منها الاصواف والجلود ومن مدنها الشهيرة مدينة نيوكاسل سكانها نحو ١٥ ألفاً ومنها يصدر الفحم الحجري. والولاية الثالثة ولاية كوينزلند سكانها ٤٥٠ ألف وعاصمتها بريسان وسكانها ١٠٠ ألف نسمة وبها يربي كثير من الماشية وصادراتها الصوف والقصدير والنحاس. والولاية الرابعة ولاية استراليا الشمالية سكانها نحو ٥٠ ألف نسمة وأعظم مدنها مدينة بالمستون على بحر تيمور. والولاية الخامسة ولاية استراليا الجنوبية سكانها ٣٤٥ ألفاً وعاصمتها آديلاين

وبها ٤٠ ألف ساكن وبها مدرسة جامعة وميناء باسمها يصدر منها الصوف والنحاس والدقيق ٠ والولاية السادسة ولاية أستراليا الغربية سكانها ٩٠ ألف نسمة وطاصمها برث وبها ١٢ ألف نفس

تاريخها ٠ أول مكتشف لهذه الجزيرة الهولنديون سنة ١٥١٥ هجرية ثم امتلكتها انكترا سنة ١١٨٤ هجرية وجعلتها منفي للمجرمين وكان ذلك في قسم ويلس الجديدة فن اجتمع الجلم الغفير من المجرمين مع مهاجرة كثير من متعيشي الانكليزيين اليها اجتمع فيها أمة كبيرة وانتشروا في جميع انحاء الجزيرة ثم لما رأات انكلترا وصولها الى تلك الدرجة أخذت تعنى بأسباب ترقيا وتقدمها فأسست بها المعامل وشيدت بها المدارس ثم بعد مدة منحتم الاستقلال الاداري وأصبحت هذه الجزيرة من أجمل البلاد وأرقاها وأغناها ومن أجمل مستعمرات انكلترا

باب الهزمة والباء وما يليهما

[إيران] وتسمى بلاد فارس والعجم ذكرها في الاصل وقال بعض الجغرافيين هي بلاد في آسيا الغربية ٠ بمحدها شمالا بحر الخزر وتركستان والقوقاز الروسيين وجنوبا بحر عمان وخليج البصرة وضربا تركية آسيا وشرقا افغانستان وبلوخستان والتركتان الروسية وهي واقعة بين ٣٠ و ٢٥ و ٥٠ و ٣٩ من العرض الشمالي و ٤٤ و ٦٢ من الطول الشرقي ومعظم طولها ١٢٠٠ ميل من الشمالي الغربي الى الجنوب الشرقي ومعظم عرضها ٨٥٠ ميلا ومساحتها نحو ٦٢٥ ألف ميل مربع تقريبا ٠ ومعظم المملكة الابراية مؤلف من هضبات جبلية شاهقة يبلغ ارتفاعها من ثلاثة آلاف الى أربعة آلاف قدم وهي محاطة من جميع جهاتها الا الشرق بجبال شاهقة الارتفاع أعظمها سلسلة جبال البرز وهي سلسلة كبيرة خارجة من جبال قوه قاف تدخل المملكة ٠ من تخمها الشمالي وتفشاها بقمم سود وتمتد من اذربيجان الى استراباذ محاذية للساحل الجنوبي من بحر الخزر ثم تجر شرقا الى افغانستان وتركستان يبلغ ارتفاعها ٢٥ ألف قدم ويتفرع منها

جملة سلاسل وطبيعة الارض قاحلة قفراء تحتوي على عدة سهول رملية مالحة . و تبلغ مساحة سواحل ايران عند الخليج العجمي وجون عمان نحو ثمانمائة ميل وعند بحر الخزر أربعائة ميل وأهم فرضها الجنوبية بوشير الواقعة في عرض ٢٩ شمالاً وطول ٥٣ شرقاً والبا ينهى السلك البرقي الممتد من كرتشي تحت البحر وهي محور لتجارة ايران مع الصين . . . وأنهارها قليلة جداً بالنسبة لسعتها حتى لا يكاد يوجد بها نهر صالح لسير السفن وأشهر أنهارها نهرا رأس في الشمال وهو فاصل بين اذربيجان وترنقوقاسيا ويصب في بحر الخزر وبقية أنهارها تصب في البحيرات المالحة وبعضها يجف من شدة حرارة الصحراء وليس لهذه الانهار أهمية تجارية تذكر اما بحيراتها فكلها مالحة وبعضها مر وأكبر بحيراتها بحيرة هامون في القسم الشرقي منها وبحيرة أوربا أو أرمنيته الواقعة في القسم الغربي منها وهي مع كونها صافية للماء ربع وزنها ملح وهي كثيرة المראה الى درجة لا تقدر أن تعيش فيها الاسماك والحيوانات المائية . . . وهوؤها مختلف باختلاف مواقعها ففي الهضاب والجبال العالية هو حار جاف صحي وفي تلك الجهات الامطار نادرة وفي سواحل بحر الخزر والخليج العجمي الهواء حار رطب رديء مضر بالصحة

نباتاتها وزراعتها . . . الأشجار بها قليلة جداً الا أن سفوح الجبال في الولايات الخزرية تفشيها أشجار السنديان والدردار والتوب والزان والجزوز والعرعر وكذا شجر البقس الذي يبلغ ارتفاعه الى ٣٠ قدماً ويكثر الزيتون في الاودية والتين والعنب في الوهاد وفي بعض الواحات يوجد النخل ويكثر في سهول مردهت نبات السوس وفي كثير من الاودية الورد والآس وأنواع الزهور ويوجد في بساينها أغلب أنواع الفواكه كالنفاخ والآجاص والدراقن والسكرز والشمش والسفرجل والبرقان والليمون والرمان والبطيخ الذي هو أكبر بطيخ في الممالك المعروفة وفي الولايات المجاورة لبحر الخزر يكثر شجر التوت ويربى الاهالي هناك دود الحرير والزراعة بها منسحطة ومهملة ولم تزل على الطرز القديم الخالي من العلوم والآلات الجديدة واعتماد أكثر الاهالي في الزراعة على الامطار لقلة وجود المياه ومن حاصلاتها الزراعة القمح والأرز والذرة والبقطن والسكر والأفيون والزعفران والحلب والحرير وجملة عقاقير طبية . . . وهي

غنية بالمعادن الثمينة والاحجار الكريمة فيوجد بها الياقوت والفيروزج والعقيق واللازورد
والؤلؤ والاصداف بكثرة ويستخرج منها النحاس بكرمان ومازندران والرصاص والكبريت
بكرمان وفارسستان والحديد بأذربيجان والرصاص والفضة بشواطئ بحر الخزر ونوع
من برول الابيض أيضاً. • أما صنائعها فتأخره الا أن أهلها لهم خبرة تامة خاصة في بعض
الصنائع منها صنع الاكبة والابسطه والشيلان والجرات ولمه مهارة دقيقة في النقش على
الآنية والادوات الذهبية والفضية والنحاسية والاحجار الكريمة والآلات الحربية الا
أن كميات مصنوعاتهم لقلتها لا تستحق الذكر • • وتصدر منها مصنوعاتها المذكورة الى
جملة جهات ويرد اليها المصنوعات الاوروبية وقدر مجموعها بسبعة ملايين جنيه سنوياً
وليس فيها من الطرق الموصلة ما يذكر فلذا أصبحت هذه المملكة في حاجة قوية الى
الاصلاحات المدنية • • واللغة الرسمية فيها وهي اللغة المنتشرة في شرقي فارس هي اللغة
الفارسية ويتكلم الاكراد باللغة الكردية والأرمن بالارمنية والديانة العامة بل الوحيدة
هي الاسلامية الا أن خمسة في المائة على المذهب السني والباقي شيبي وبها نحو ١٣٠ ألف
مسيحي أرمني وسرياني على مذاهب مختلفة ويوجد في بعض جبالها قليل من البارزبي
يعبدون النار والشمس الا أنهم على وشك الاندثار • • والفرس قوم مفطورون على
الذكاء والفطنة والميل للحضارة الا أن معارفهم خصوصاً الأوروبوية لم تزل متأخرة
والسير بها بطيئاً وليس عندهم مدارس منتظمة لدراسة العلوم العصرية الا أن الشاه
الحالي باذل غاية جهده في نشر العلوم وتنظيم الشؤون المدنية ومع ذلك العلوم منتشرة
بين الطبقات العالية من الأهالي ويوجد في أمهات المدن مدارس كثيرة كبرى يدرس
فيها علم الهيئة والمنطق والفلسفة وعلم الكلام وعلم الهندسة واللغة الفارسية والعربية • •
وأعظم المدن وأكثرها مدارس مدينة شيراز وأصبهان وفي مدارس الحكومة بطهران
تعلم اللغة الانكليزية والفرنساوية وأمامعارفهم الطبية قليلة جداً ولا زالوا متمسكين
بالعقائير القديمة ولهم حذق شهير في نقش الكتب وتجليتها بالذهب وليس لهم براعة
في فن الموسيقى وليس عندهم من الجرائد الا جريدة واحدة في طهران وهي الرسمية
• • ينقسم سكان ايران الى جملة بين أصليين وهما الايراني والطوراني والاول هو

أكثر السكان الا أنه يمزج بعناصر أخر كثيرة كالترك والكرد والناجيك والهلند والقسم الثاني هو القاطن في حدود البلاد وسحاريها وأهل هذا القسم يعيشون متفرقين وهم أهل حرب وكفاح ٥٥ وعدد المملكة الإيرانية نحو ١٢ مليون نفس وهي فقيرة جداً بالنسبة لدول أوروبا الصغرى ودخلها السنوي يبلغ نحو ثلاثة ملايين جنيه وليس عليها ديون تذكر وجيشها خال من الانتظام الحديث ويبلغ عدده في السلم نحو ٦٥ ألف عسكري ويمكنها إيصاله الى ٢٢٥ ألف جندي مدة الحرب وليس عندها بحرية حربية ولا تجارية وسواحلها مهددة بالاسطول الانكليزي في الخليج العجمي وحماية بالاسطول الروسي في بحر الخزر ٥٥ وحكومة ايران ملكية مطلقة تجرى أحكامها تحت أوامر الشاه ونواهيه وللولاة وكبار المأمورين من رجال السياسة أو الحرب سلطة في دوائرهم تكاد تكون مطلقة والمسائل الجزئية تجرى فيها الاحكام الشرعية وليس لهذه الدولة ميل للاستعمار ولا طمع في توسيع ملكها الا قليلا وسياستها الوحيدة المحافظة على ملكها وحياتها وهي تخشى بأس مطامع روسيا من جهة وانكليترا من جهة أخرى الا أن توددها لاولي ٥٥ وتنقسم هذه المملكة الى احدى عشر ولاية كبرى وعاصمة الجميع طهران وهي مدينة واقعة في سفح جبل دماوند وهي رديئة الهواء وبها مركز الشاه وسكانها نحو ٢٢٥ ألف نسمة ٥٥ ومن مدنها أصفهان وهي واقعة في وسط سهل مخصب بها كثير من الابنية الفاخرة وكانت سابقاً عاصمة مملكة تيمورلنك ملك التتار ومن أكبر وأجل مدائن الشرق الا أنها الآن منحلطة كثيراً عن عظمتها القديمة وسكانها ١٥٥ ألف نسمة ٥٥ ومنها تبريز وهي ثاني مدينة في العجم وهي واسعة التجارة والصنائع وعدد سكانها ٨٥ ألف نفس ٥٥ ومنها مدينة بندر عباس وهي مدينة وميناء تجارية على بوزار مرو بالقرب منها مفاوس لؤلؤية كثيرة ٥٥ ومدينة بندر بوشهر وهي ميناء تجارية على خليج العجم رديئة الهواء ٥٥ ومدينة بوفاروس وهي أيضاً ميناء تجارية على بحر الخزر ٥٥ ومدينة استرابادوهي أيضاً ميناء تجارية على بحر الخزر ٥٥ ومدينة شيراز في ولاية فارسستان وكانت أول مدينة في العلوم والمعارف سكانها ٣٢ ألف نفس وبجوارها جملة آثار قديمة ٥٥ ومدينة مشهد في ولاية خراسان وهي مدينة صناعية مقدسة عند الشيعة يعمل بها سنويًا

احتفال عظيم لمقتل الحسين رضي الله عنه ويحج إليها ألوف مؤلفة منهم كل عام وعدد سكانها نحو ٧٠ ألفاً ٠٠ وهرمزان وهي واقعة في وسط جبال وبها كثير من البساتين والانهار وبها من السكان ٣٥ ألفاً ٠٠ ومدينة كيرمانشاخ وهي مدينة في سهل خصيب تعد من أجمل مدن العراق العجمي بها كثير من الفواكه والزعفران وجملة صنائع وسكانها ٣٢ ألف نسمة ٠٠ ومدينة ديزوقول وهي مدينة صناعية وسكانها نحو ٣٠ ألفاً ٠٠ ومدينة كشان وهي واقعة في الطريق الموصل بين طهران وأصفهان وهي مدينة صناعية شهيرة وعدد أهلها ٧٠ ألف نسمة ٠٠ ومدينة يزد وهي واقعة في صحراء وشهيرة بصنائع الحزاز وتجارتها واسعة وسكانها ٥٠ ألفاً ٠٠ ومدينة كرمان الواقعة في مدخل الصحراء وسكانها ٤٥ ألفاً ٠٠ أما تاريخ إيران القديم فن كثرة خرافاته لا يكاد القاري يركن إليه ولذا كان من الواجب الاقتصار في الذكر على التاريخ الحديث فنقول مما كاد أن يتحقق أن فرقة كبيرة من الأريانيين قدموا فارس من الهند واستمروا بها عدة قرون إلى نحو سنة ٦٥٠ قبل الميلاد وبهم سميت المملكة إيران وليبت ملك تلك الدولة إلى عهد قوروش ثم لما جلس قوروش على تخت المملكة وعزم على التخلص من ربقتهم جاهر بالعصيان ولا زال يتكبد المكاشفات الهائلة إلى أن ظفر وفتح عدة بلاد وضم مادي إلى مملكته وصارت السطوة للفرس بعد أن كانت للماديين ثم فتح آسيا الصغرى وبابل مع ملحقاتها وهي أشور وشوشانة وسورية وأسس أمبراطورية كبرى ساد بها دين زرادشت ثم لما توفي خلفه ابنه قبيز فضم إلى مملكته مصر وأقاليم أخرى من أفريقية إلا أنه ظلم أكابر بلاد فارس والمصريين ظمناً شديداً واستخرون أخاه بردبوس وقتله ثم بعده قتل نفسه ولا زالت ذرية قوروش يتبادل الملك إلى زمن داربوس الذي هو آخر ملوك السلالة وفي ذلك العصر بلغت إيران أعلى درجات العز وصارت أقوى الممالك وأوسعها حتى أن مساحة أملاكها بلغت ٣ ملايين ميل مربع معظمها مأهول ثم غزاها الإسكندر بجيش مؤلف من ٣٥ ألف مقاتل يوناني وكسر عساكرها سنة ٣٣٤ وبعمه استولى على الفرس قائده سلوقوس نيقاطور سنة ٣١٢ قبل الميلاد وجعلها قسماً من مملكة سلوقيا واستمرت مدة في يد ذريته إلى أن قام الفرينون واستخلصوها من أيديهم وطردوا اليونانيين من بلاد

فارس واستولوا عليها نحو ٥٠٠ سنة وفي سنة ٢٣٠ مسيحية قام رجل فارسي يدعى أردشير وحارب الفريثيين وطردهم واستقل بالملكة وأسس دولة بنى ساسان الذين ملوكهم هم أكاسرة العجم وكانت لهم حروب شهيرة مع ملوك الروم ثم استولى عليها بعده ابنه سابور الذي حارب جهة بلاد وأخضعها لسلطونه وحاصر انطاكية وأسرقايرنانوس أحد قياصرة الروم ثم خلفه بعده آخرون ومن أشهر ملوك هذه العائلة سابور ذو الاكتاف الذي حارب العرب الحجاج وظفر بهم وحارب أيضاً الرومانيين وكانت مدة حكمه ٧٢ سنة ومن مشاهيرهم أيضاً كسرى أنوشروان الذي لم ير الفرس أعدل منه إلى الآن وبالغوا في حسن سيرته وعدله فتح الفتوحات ودانت له الملوك وفي أيامه وصلت عساكر الفرس إلى البحر المتوسط من جهة الغرب وتجاوزت جيحون والهند من الشرق وزحفت على بلاد العرب من الجنوب وكانت مدة ملكه ٤٨ سنة وذلك من سنة ٥٣١ إلى سنة ٥٧٩ ميلادية وفي سنة ٥٩٠ ملكها حفيده كسرى ابرويزاو كسرى الثاني واشهر أيضاً بفتوحات كثيرة ودوخ سورية وفلسطين ومصر حتى وصلت عساكره إلى طرابلس الغرب وقرطاجنة وجلست جنوده معسكرة منصوره قرب القسطنطينية مدة ١٢ سنة وله شهرة عظيمة في الشرق وحكايات كثيرة في تواريخهم متعلقة بذكر قصوره وعروشيه وخزائنه وشعرائه ومغنيه وذكروا اذ كان له ٥٠ ألف فرس هربي وثلاثة آلاف امرأة من أجل النساء ثم في السنين الاخيرة من ملكه انعكس سعده وبدل عزه ذلاً حيث اتبه إليه هرقل وطرق ايران بجيش جرار وفي مدة ست سنوات غلب كسرى وسلبه جميع فتوحاته الخارجية وحرقت قصوره وفي نهاية الامر خرج عايبه ابنه سيروس وقتله وكان ذلك سنة ٦٢٨ ميلادية ومن ذلك التاريخ إلى جلوس يزدجرد الثالث على تخت الملك في سنة ٦٣٢ كانت أمور ايران فوضى واضطرب أمرها واشتد بها الهرج والمرج وكان مسلمو العرب في تلك الاوقات يطرقون المملكة وكان يزدجرد يحاول دفع هجماتهم فلم يتمكن وجرى له معهم موقعتان احدهما في كاديسيا سنة ١٥ هجرية والثانية في سهول نهاوند سنة ٢٠ قتل فيها نحو ١٠٠ ألف رجل وانكسر الفرس شر كسرة وولوا مدبرين وفرمسلهم إلى ولايات الشرقية ثم قتل سنة ٣٠ وبذلك

انقرضت دولة الساسانيين ومحق دين المجوس وشعشع دين الاسلام في تلك الاصقاع وانتشر واعتنق الاهالي جميعهم هذا الدين ولم يحافظ على الدين المجوسي الا القليل وخضعت ايران للخلفاء في القرنين التاليين الي سنة ٢٤٦ وبها قام الصفار وهو نحاس ترك حرفته وجمع جيشاً من الفرس وطرد عمال الخلافة وأسس دولة بني الصفار وملك منها بعده ثلاثة ملوك بسلطة ضعيفة واستمرت البلاد على هذا الحال الى أن قسمت ايران في أواخر القرن الثالث الهجري بين بني سامان والديلم فلكت الاولي شرقي ايران وافغانستان وملك الثانية باقي البلاد وفي عهد هاتين الدولتين قام السلجوقيون في سنة ٤٤٧ واستولوا على ايران وملكها طغرل بك والي أرسلان وملك شاه وكان لهم شأن في التواريخ الشرقية وفي القرن السادس ضعفت دولتهم واضماحت وأمست ايران فوضى واضطرب حالها الى أن طرقها المغول وفتحوها سنة ٧٦٠ هجرية تحت قيادة هولاء كوخان حنيد جنكزخان وجعل الكرسي في مهاغة من أذربيجان وفي أول القرن العاشر استولي عليها الاسماعيليون من الفرس ولقبوا ملوكهم بالشاهات وكان أولهم الشاه اسماعيل وآخرهم الشاه حسين الذي جلس سنة ١١٠٦ هجرية واشتهرت دولتهم أيضاً بالصفيوية ثم تغلب عليها الافغانيون واستولوا عليها نحو سبع سنين ثم طردهم منها نادرشاه واستولى على تخت الملك سنة ١١٤٨ وكان جباراً ظالماً غزا بلاد الهند الشمالية وتغلب عليها وظفر منها بغنائم وافرة وظلم الرعية ظمناً كثيراً ثم حبس عشر سنوات وقتل من قبل جماعة من قومه وبعد وفاته حدث نورات أهلية هائلة وحروب طويلة نزاعاً على تخت الملك الى سنة ١٢٥١ وفيها انتقلت المملكة للعائلة القاجارية التي هي الحاكمة الآن وكان أول ملوكها آغا محمد خان ثم خلفه فتح الله شاه ثم بعده محمد شاه وفي أيامه قامت عدة حروب بينه وبين روسيا وفقدت من ايران عدة جهات منها كرجستان وجزء من أذربيجان ومنغوليا واريقان والقسم الأكبر من تاليس ووصل تخم روسيا الى جبل أروط والضفة اليسرى من نهر الرس ثم خلفه محمد ناصر الدين شاه في سنة ١٢٦٥ ثم قتل سنة ١٣١٤ بعد ما حكم البلاد بعدل وسداد مدة ٤٨ سنة وخلفه ابنه مظفر الدين شاه وهو الملك الحالي

[ايرلاندة] او ايرلاندا او ايرلندا ٥ جزيرة اوروبوية واقعة بين ٢٦ درجة و ٥١ دقيقة و ٢١ درجة و ٥٥ دقيقة من العرض الشمالي وبين ٢٠ درجة و ٥٥ دقيقة و ٢٦ درجة و ١٠ دقائق من الطول الغربي ٠٠ بعدها شرقا بوغاز القديس جورج والبحر الايرلندي والبوغاز الشمالي وبعدها من بقية جهاتها الثلاثة الاوقيانوس الاثنتيني ويفصلها عن انكلترا البحر الايرلاندي مساحتها ٣٢٥٣١٠٠ ميلا مربعا وعدد سكانها نحو خمسة ملايين ولما كانت مستقلة كان عددهم نحو ثمانية ملايين وكسور .. و يبلغ طول ساحلها نحو ٧٥٠ ميلا من رأس مالين في الشمال الاقصى الي رأس كبير في الجنوب ويحيط بهذا الساحل ١٩٦ جزيرة وسطحها منقسم الي سهل كبير ومجتمعات جبلية محدقة بالساحل يتخللها هضاب خصبة ارتفاعها من ٢٠٠ الي ٣٢٠ قدما وانهارها كثيرة كبحيراتها بل قلما تجاريها مملكة في كثرة انهارها وبحيراتها واهم انهارها نهر شنون وهو اكبر نهر في المملكة طول مجراه ٢٥٠ ميلا واكبر بحيراتها بحيرة نياغ في ولاية الستر حيث تغشى ٩٨٢٥٥ فدانا بل تعديين البحيرات الكبيرة في اوروبا واما هواؤها فهو لطيف معتدل والرطوبة لا تفارق البلاد ابدا وبسبب ذلك كانت مروجها دائمة الخضار والنعصرة ومعدل المطر الذي يهطل فيها سنويا ٣٦ قيراطا ولا تتراكم الثلوج فيها طويلا وهي قليلة الزوابع وبالجملة فالنخا بها صحي والهواء معتدل جيد وربع اراضيها مخور جرداء ومستنقعات آجامية وربعها الثاني قابل للحرث والزرع والباقي اراضي طينية ورملية كلسية تارة وحديدية في جهات اخري ومزروعاتها الحنطة والشعير والشيلم والبقول والبطاطا وبعض الفواكه ومن حيواناتها الخيل والبغال والبقرة والغنم والماعز والخنازير وجملة انواع من الطيور والفنك والابل ويألف سواحلها من الحيوانات البحرية الحوت والمجمل البحري ولكن ليس بها حيوانات زاحفة وهم في اخلاقهم كالائم الاوروبوية الا انهم بالاوروبوين الجنوبيين أشبه خصوصا في الجهات التي لم يدخلها كثير من الانكاز والسكوتلانديين فترى فيهم من النزق والنخوة والحفة ما ليس في سكان انكلترا وسكوتلاندا وقد برعوا في مستعمراتهم ولا سيما في الولايات المتحدة الاميركانية في كثير من الصناعات أما في بلادهم فأكثر صناعتهم الزراعة وأهم فروع الصناعة في ايرلاندا المنسوجات التطنية والكثانية

وعدد معاملها آخذ في الازدياد ويوجد في ايرلاندا نحو ١٠٠٠ مدرسة تحتوي على أكثر من مليون تلميذ وأما مدارس الاخوة [الخيرية] فهي كثيرة وبها عدد وافر من الطلبة وهي تفتح طول السنة وفروع التعليم فيها هي القراءة والكتابة والحساب والصرف والجغرافية والهندسة والمنثبات والجبر ومسك الدفاتر والكيمياء وعلم السوائل والسمعيات والكهربائية والآلات والموسيقى والتصوير وبها كثير من المستشفيات وقد بلغت عدة جرائد ايرلانديين في بعض السنين نحو ١٦٥ جريدة متنوعة وقد كانت هذه المملكة حائزة تمام استقلالها ثم في سنة ٨٢٠ وقع بهاشقاق واضطرب أمرها واستحكم الخلاف بين أمرائها فذهب أحدهم الى انكلتريا ودعى ملكها للهجوم عليها فأرسلت انكلتريا جيشا اليها ففتحها وضمها الى بلاده بكل راحة ثم لزال أمرها في اضطراب الى أن قام غلادستون وسي في استقلالهم الاداري ولكن لم يفلح وهي منقسمة الى أربع مقاطعات وأنتى وثلاثين مديرية وعاصمتها مدينة دوبلين في ولاية لنستر وهي مدينة عظيمة فيها مدرسة جامعة وسكانها ٣٥٣٠٠٠ نسمة ومدنها الشهيرة بلغامت وهي مدينة واقعة في أولستر اغني ولايات ايرلانده سكانها ٢٥٦ ألف نسمة

[ايسلاندة] أي أرض الجليد هي جزيرة كبيرة في الاوقيانوس الاثنتيني الشمالي واقعة غربى أوروبا طولها ٣٢٥ ميلا وعرضها ٢٠٠ وعدد سكانها نحو ٨٠ ألف نسمة من نسل النروجيين الذين نزلوا تلك البقاع سنة ٢٦١ هجرية وهم طوال القامات بيض البشرة زرق العيون أقوياء البنية محبون للمعارف والعلوم واهل صدق واستقامة وكرم الا أن طباعهم الكسل والشطط في المعيشة ونساؤهم اهل نشاط وعفة ولغتهم الاسكندينية القديمة ويكثر في هذه الجزيرة تراكم الثلوج بل هي في بعض الجهات لا تنقطع طول السنة والبراكين منتشرة في جميع جبالها وبها جملة أنهار وبحيرات وبناييع حارة وبها عدة وهاد وأودية خصيبة جدا ومعرضة للرياح الا أن زراعتها لجهل الاهالي وكسلهم لا زالت منحصلة والاشجار بها قليلة جدا وكذا حيواناتها البرية ويوجد بها الثعلب والايبل وعدة أنواع من الحيوانات الثديية وكذا العيور وليس فيها من الزواحف شيء وأكثر معيشة أهلها من ربيع حيواناتهم الاهلية كالبقرة والغنم والماعز والخيول ويوجد بها من المعادن النحاس

والحديد والرصاص والفضة الا أنها مهمة لفلة الوقود وعاصمتها مدينة ريكياويك سكانها نحو ١٠٠٠ نفس وكانت هذه الجزيرة مستقلة وكانت تجارتها رائجة وامتدت الى زروج وانكلترا وجرمانيا واستمرت على ذلك الى سنة ١٢٩١ هجرية وفيها احدث بالذاتركة وبقي استقلالها اداريا

[إيطاليا] مملكة في جنوبي أوروبا مشتملة على شبه جزيرة إيطاليا وجزيرتي سردينيا وصقلية واقعة بين ٣٨ درجة و ٣٦ دقيقة و ٤٠ درجة و ٤٦ دقيقة من العرض الشمالي و ٦ درجات و ٣٠ دقيقة و ٣٣ درجة و ١٨ دقيقة من الطول الشرقي يحدها من الشمال الغربي جمهورية فرنسا وشمالا سويسرا والنمسا ومن الشمال الشرقي النمسا والمجر وشرقا بحر الادرياتيك وجنوبا بحر اليونان وغربا بحر الترهينين وشكل هذه المملكة مستطيل من الشمال الى الجنوب بميلة الى الشرق ومعظم طولها يبلغ ألف ميل وعرضها مختلف فن الجهة الشمالية يبلغ ٣٦٠ ميلا ومن الجنوبية ١٥٠ ميلا وفي بعض جهاتها الوسطي نحو أربعين ميلا ومساحتها مع ثوابعها في أوروبا ١١٠٦٢٥١ ميلا مربعا ومساحة مستعمراتها في افريقية تبلغ قريبا من ٢٥٠٠ ميل مربع وطول سواحلها عدا الجزائر أكثر من ٢٠٠٠ ميل وأراضيها الشمالية معمورة بجبال الالب الشاخنة المكمللة قممها بالتلوج دائما والوديان المنقطة بالانهار والبحيرات وتوجد الهضاب العالية في جبال الابين وفي أراضي اومبريا وبروزي والهضاب القليلة الارتفاع والسهول الواسعة في أراضي بوى وكلابره ويوجد في مقاطعتي توسكانا ورومة وجوار نهر بوى سهول خصبة كثيرة المروج والمستنقعات وهي في انحطاطها تكاد تساوي سطح البحر ولذا هواؤها ردي غير موافق للصحة والبراكين والزلازل كثيرة الانتشار في أنحاء هذه المملكة وهواؤها معتدل في القدم الشمالي منها صيفا حار جدا في القسم الجنوبي وأما جهاتها الوسطي وسواحلها فوخيمة رديثة الهواء مدة الصيف وكذا هواء صقلية شديد الحرارة ويهب فيها ريح السموم التي يحصل منها أحيانا ضرر صحي عظيم ووتحتوى إيطاليا على سلسلتين كبيرتين من الجبال احدهما جبال الالب في شمالها الغربي وجبال الابين المحترقة أو وسط المملكة ممتدة من الشمال الى الجنوب ومن جزائرها جزائر ليببارى البركانية في الجهة الجنوبية الغربية

وجزيرة سيسيليا في جنوب المملكة وجزيرة ساردينيا وجزيرة الآلب في الجهة الغربية منها .
ومن خلائقها خليج جنوة في الشمال الغربي الحاصل من البحر المتوسط وخليج فينيسيا
في الجهة الشرقية وهو حاصل من بحر الادرياتيک وخليج تارات في الجنوب الشرقي
وهو من بحر اليونان ولها ثلاثة بوغازات وهي بوغاز اوترانت في بحر الادرياتيک وبوغاز
بونيفاسيون بين جزيرتي ساردينيا وكورسيكا وبوغاز مسينا بين جزيرتي سيسيليا وإيطاليا .
ومن أشهر أنهارها نهر ارنو ونهر تيبرو الصادران من جبال آبنين ويصبان في البحر المتوسط
ونهر اديج ونهر بو الصادران من جبال الآلب ويصبان في بحر الادرياتيک وبها عدة أنهر
أخرى صغيرة لأهمية لها وبها بحيرات كثيرة أشهرها بحيرات ماجوري ولوجانو وإيرو
في سفح الآلب وبحيرة بروس في غرب نهر آرنو وبحيرة كوتشيو في جنوب نهر بو والحيوانات
الاهلية موجودة بها بجميع أنواعها كالخيل والبغال والحمير والبقر والغنم والماعز والجاموس
والنحل ودود الحرير والخنازير ونحو ذلك وليس في إيطاليا قسم خال من أرض خصبة
بالطبيعة أو بالعمل الفنى ومعظم أراضيها جبلية كانت أو غيرها صالحة للزراعة ولا يهمل
أهلها من زراعتها سوى القمم الثلجية وبها كثير من الغابات المحتوية على الصنوبر
والسكستنا والسنديان ونحو ذلك وسراعتها في غاية الخصوبة وأخصب أراضيها الجهات الشمالية
وتبلغ مساحة الأراضي الزراعية منها نحو ٦٠ مليون فدان ومن مزرعاتها القمح والأرز
والدخان والتوت والكروم والزيتون والنخل وسائر أنواع الفواكه كالبرتقال والليمون
والصبير والرمان والدراقن والخوخ وقصب السكر وغير ذلك . . وبها من المعادن النعم
الحجري وزيت البترول والحديد والسكرت والرخام الاحمر الشفاف والأبيض والاسود
وبها أيضاً عدة مياه معدنية أشهرها في توسكانة . . وعندها من الصنائع الضرورية ما فيه
الكفاية وما يلزم لذلك من المعامل الا أن المعامل الكبيرة ليس لها وجود عندها
لكنها مجتهد في ترقية صناعاتها قدر الامكان ومن مصنوعات الروائح العطرية والمنسوجات
الحريرية والصابون وغير ذلك وبها معامل لانشاء السفن والمدركات وغير ذلك . .
وقد كانت هذه المملكة في الأعصر القديمة أغنى الدول تجارة ثم انحط قدرها التجاري
بأقسامها الا أنها الآن آخذة في التقدم التجاري بكل همة ونشاط وأعظم صادراتها

الحرير الخام والدقيق والمعكرونة والحبوب والزيت والخمور والكبريت والرخام والبيض
والزيتون وسائر أنواع الفواكه وأكثر صادراتها الحرير والزيت والخمور والزيتون
والكبريت وتقدر قيمتها بنحو ٢٧ مليون جنيه وقيمة الوارد إليها بنحو ٥٠ مليون جنيه
وهي في مؤخر الدول تجارة وبعض من صغرها ٠٠ وأما أنهارها فقير قابلة لسير السفن
الكبيرة وترعاها غير كافية لحاجة البلاد والطرق التجارية في جنوب المملكة مفقودة
تماماً وأما السكك الحديدية فهي ممتدة في أغلب أنحاءها ويبلغ طولها نحو ١٠ آلاف ميل
٠٠ واللغة المنتشرة بها هي الإيطالية وهي اللغة الرسمية ويوجد في بعض شمالي المملكة وأطرافها
لغات كثيرة بلهجات مختلفة والديانة العامة هي الكاثوليك وبها نحو ١٠٠ ألف نسمة
من البروتستانت ونحو ٨٠ ألفاً من اليهود ٠٠ وهي قاصرة في تقدمها عن درجة معارف
بقية الدول وعدد الجاهلين للقراءة بها يبلغ نحو ٥٠ في المائة خصوصاً في الولايات الجنوبية
أما أهالي الولايات الشمالية فهم في تقدم في أنواع المعارف والفنون العصرية وعندهم عدة
مدارس جامعة لكنها لا تماثل مدارس وكليات الدول الكبرى في الاتقان وانتظام
التعليم وبها أيضاً عدة مطابع وصحف سياسية وعلمية كثيرة وبها نحو ٤٩٥ مكتبة
تحتوي على نحو ٤٧٠٠٠٠٠٠ مجلد من الكتب ٠٠ وهذه الدولة أفقر دول أوروبا
الكبرى وأضعفون ثروة وتقدر ثروتها بنحو ٢٣٠٠ مليوناً من الجنيهات ويخص الواحد
من ثروة مملكته ٧٣ جنيهاً والأزمة المالية فيها بالغة أقصاها وقد بلغت الاموال المرهونة
على الارض الزراعية نحو ٦٠٠ مليون جنيه ولا ترضى مدة الا وترفع فيها أصوات
العصيان من بعض المدن طالبين أقواتهم السادة للرمق والتخلص من ربة هذا الضيق
ليس منتظراً الا بعد سنين كثيرة وأغلب التعامل في المملكة الإيطالية في النقود الورقية
وأما الذهب والفضة فهي عالية الأسمار جداً ٠٠ وماليها في غاية من العسر وميزانية البلاد
مختلفة تربو مصاريفها على واردتها بفرق باهظ كل عام وتبلغ واردتها سنوياً نحو ٩٠
مليوناً ونفقاتها أكثر من ٦٤ مليوناً من الجنيهات وعليها من الديون نحو ٥٠٠ مليون
جنيه تبلغ أكثر الوارد في تسديد فوائده ٠٠ وعدد سفنها البخارية والشراعية ١٣٦٠
سفينة محمول الجميع نحو ٨٠٠ ألف طن ولانه ومجموع ما ذكر كان لترويج تجارتها ونقل

بضائعها كما أن حريتها كافية لحماية سواحلها وأسطولها وإن كان صغيراً إلا أنه منظم أكثر من جيشها البري وعندها من الجنود البحرية نحو ٢٥ ألف جندي وبنفق على بحريتها نحو ثلاثة ملايين من الجنيهات سنوياً وجيشها البري عدده في السلم نحو ١٨٠٠٠٠ مقاتل ويمكنها إيصاله في الحرب العمومي الي ثلاثة ملايين عند الامكان إلا أنه قليل الانتظام بالنسبة وأقل بدرجات من جيش دول أوروبا وضباطه غير متقنين للفنون الحربية ومن جملة البراهين على ذلك فشله في حرب الحبشة سنة ١٣١٣ هجرية وتبلغ نفقات جيشها البحري والبري نحو ١٣ مليون جنيه سنوياً ملكها الملك همبرت الاول ولد سنة ١٢٦٠ هجرية وكان جلوسه على تخت الملك سنة ١٢٩٥ وحوكمتها ملكية دستورية نيابية فيها مجلس شيوخ ومجلس نواب والقوة التنفيذية في يد الملك والتشريعية في يد مجلس النواب ومنذ دخلت إيطاليا في دائرة التحالف الثلاثي اختلف نظام أمرها حيث اضطرها هذا التحالف الى سلوك خطة المتحالفين من التجهيزات والاستعدادات الحربية وفاقا لشروط المحالفة ولم يتم لها ذلك الا بوضع الضرائب الباهظة التي أثقلت ظهور الأهالي وعكرت صفوهم وأوقعتهم في ضنك شديد وفقر مدقع وبسبب هذا التحالف اغتاضت منها فرنسا التي لها عليها الأيدي البيضاء قديماً وحديثاً خصوصاً حين توحيد ممالككم افسد بسبب وجودها نعمتها عليها فبخت العهدة التجارية المعقودة بينهما ورفضت تجديدها وضربت على الحثور الإيطالية الواردة اليها رسوماً فاحشة أوقعت بها زراع إيطاليا في ضنك شديد ولم تكتمف بهذه المصيبة بل جددت لها مصيبة ثانية بقبولها دسائس انكلترا التي غررتها وأغررتها على احتلال سواحل الحبشة والتوغل في بلادها ومدافعة عن ناموس الاستقلال الوطني أنارت الاحباش في وجهها حرباً جبرياً أصابت به الإيطاليين ناراً حامية وانتهى الأمر بفوز الاحباش فوزاً عظيماً ورجع الإيطاليون مجنني حنين وباؤا بفشل عظيم ولم ينالوا من سعيهم الا تكبد الخسائر الباهظة وانحطاط قدر جيشهم أمام عيون الناظرين وقبولهم الشروط المهينة لشرفهم والمباحة لحقوقهم ولهذا الدولة جملة مهددات لا يحصى لها عنها منها عداوة فرنسا لها ومنها ترقب البابا الفرصة لاسترداد نفوذه المسلوب منه خصوصاً والأمم الكاثوليكية عضد قوى لمساعدته ومنها الجمهوريون والاشتراكيون الذين لا يزالون ناظرين

للحكومة بعين السخط ومع جميع هذه العلال الفاتكة بجسمها لا تزال نفسها مستشرقة للاستيلاء على طرابلس الغرب وانتزاعها من يد الدولة العلية والذي يظهر ان العلة التي أصابتها أيام حرب الحبشة قد نارت عليها واشتاقت الى دوائها وبالجملة هذه الدولة خالية عن التدبر في سياستها غافلة عن التبصر في عواقب أمورها ولو أنصفت نفسها لبذلت جهدها في سد خروق الثورات الداخلة التي لا تزال قائمة في وجهها وأصلحت علاقتها السياسية مع النمساويين وفرنسا وسلمت على مالها واستراحت ٥٠ وتنقسم هذه المملكة الى ١٣ مقاطعة كبرى تحتوي على ٦٩ ولاية صغيرة وهي رومة وهي واقعة على سواحل البحر المتوسط أراضيها خصبة ولكنها متأخرة زراعتها وأشهر مدنها رومية وهي عاصمة المملكة الإيطالية كأنه على نهر نيبير وبها مقام البابا والملك معا وهي أغنى بلاد المملكة خصوصا في منحها وآثارها التي منها سراي الفاتيكان التي بها اقامة البابا ومقاطعة أمبريا وأشهر مدنها أورفينو المشهورة بنمورها ومقاطعة بيجونتي وهي واقعة شمال غربي إيطاليا خصبة التربة جيدة الهواء كثيرة السكان ومن مدنها الشهيرة تورين الواقعة على نهر بو وهي العاصمة القديمة للبلاد وسكانها نحو ٣٥٠٠٠٠ نفس ومقاطعة لومبارديا المستخلصة من النمسا وهي خصبة الاراضي جيدة الهواء ومن مدنها ميلان وهي مدينة صناعية واسعة التجارة وعدد سكانها ٤٢٠ ألف نفس ومقاطعة فينيسيا المستخلصة من النمسا أيضا وكانت من أعظم جمهوريات العمورة وهي خصبة التربة كثيرة المياه ومن أشهر مدنها فينيسيا وهي مدينة مبنية على قوائم خشبية مخرسة في بحر الادرياتيك محتوية على ١١٧ جزيرة جميلة المنظر متقدمة التجارة والصناعة وسكانها ١٦٠٠٠٠ ومقاطعة أميليا ومن مدنها الشهيرة بولونيا وهي شهيرة في صناعة المعكرونة وبها أقدم مدرسة جامعة وعدد سكانها ١٥٠٠٠٠ نسمة ومقاطعة مارش وانكون ومن مدنها وانكون وهي ميناء تجارية مهمة ومقاطعة توسكان المشهورة بخصابها ومن مدنها فلورانس الشهيرة بمعاملها النساجة وسكانها نحو ٢٠٠٠٠٠ نفس ومقاطعة نابولي وهي مجموع ولايات إيطاليا الجنوبية وهي خصبة التربة لكنها منحطة الزراعة وأهلها في غاية الكسل والجهل والشقاوة وأكثرهم لصوص ومن مدنها نابولي وهي ميناء عاقبة ذات موقع ظريف وبها تصنع الآفنة الحربية وسكانها ٥٤٠٠٠٠ نسمة

ومقاطعة أبوليا وهي مجموع سهول واسعة جافة وبها عدة مدن ومقاطعة كالابرو وهي
أراض جبلية كثيرة اللصوص ومن مدنها رجزيو على بوغاز مسينا ومقاطعة سيسليا
وهي جزيرة في غاية الجمال والخصابة لكن زراعتها منحطة غالب أهلها أغنياء فقراء
ومن مدنها بالرم وهي مدينة تجارية مهمة وعدد سكانها ٢٧٠٠٠٠ ومقاطعة جزيرة
ساردينيا وهي ذات أراض جبلية مهمة الزراعة وأهلها في فقر مدقع معيشتهم من الصيد
الساحلي ومركزها ميناء فاجلياري وسكانها ٤٠٠٠٠ نسمة وكانت شهرة هذه
المملكة باسم ساتورنيا ثم غلب عليها اسم ايطاليا نسبة الى ايطالوس أحد ملوك السابقين
ولم يظهر لها تاريخ الا من حين ظهور روملاس مؤسس رومية والسلطنة الرومانية وبقيت
في أيدي الرومانيين الى سنة ٤٧٦ ميلادية وبها انقرضت دولتهم واستولي عليها ادواكر
ملك الهول وسماها بايطاليا ثم افتتحها بتودريك ملك الاسترغوث ثم استخلصتها من
أبيهم السلطنة الشرقية وفي عام ١٠٨ هجرية استقلت أمانة رومية ودخلت في سلك
الجمهورية تحت رآة البابا ثم أغار الفرنسيون على ايطاليا سنة ١٨٤٤ ثم انفصلت
عنها بأموريات متعددة تحت سلطة جرمانيا ثم في سنة ١٦٦٧ أخذت أمارانها تستقل تدريجياً
الى عام ٩١٠ وفيها استولت عليها اسبانيا ثم تبدلت أحوالها في حروب نابليون بونابرت
وقلبت أطوارها قلباً عظيماً ولم تزل على هذه الحالة الى سنة ١٢٣٠ وبها رجعت رومية
وماحتقاتها الى البابا ثم في سنة ١٢٧٧ اجتمع أعيان تلك الممالك وأقروا على خلع ملوكهم
والانضمام الى ساردينيا فأخذت الممالك تنضم الواحدة بعد الأخرى ودعي ملكها ملكاً
على ايطاليا ثم في سنة ١٢٨٨ وضع يده على رومية التابعة للبابا وجعل الافليم كله مملكة
واحدة ثم مات في سنة ١٢٩٦ وخلفه ابنه همبرت وهو الذي دخل في التحالف الثلاثي
واستولي على خليج عصب في البحر الأحمر واحتلت جيوشه مصوع وجرديينه على
الاحباش سنة ١٣١٣ وعابه دارت الدائرة المشؤمة وانهزم شر هزيمة كما تقدم

❦ باب الباء مع الالف وما يليهما ❦

[باب القريتين] * موضع بطريق مكة قال زهير

عهدي بهم يوم باب القريتين وقد زال الهماليج بالفرسان والاجم
 [باريس] او باريز عاصمة فرنسا وهي اجمل واظرف والطف مدينة في العالم
 واكبر مدينة في اوروبا بعد لوندرة واغناها في الفنون والآثار والهاكل بعد رومية
 واوها في العلوم والمعارف والمدينة واقعة على ضفتي نهر السين ارتفاعها عن سطح
 البحر ١٩٠ قدما وهي كذاثرة مزدوجة طولها ٣٤ كيلومترًا محاطة بالحصون المتينة وعدد
 سكانها نحو مليونين ونصف ولها ٥٦ بابًا ونسعة معابر تمر منها السكة الحديدية وطول
 طريقها العمومية ٨٨٨ كيلو مترًا وبها ما يزيد عن ٨٢٠٠٠ منزل وبها اكثر من ثلاثة
 آلاف شارع وبها جملة آثار منها الشارع العمومي المدعو بولفار القاسم للمدينة من
 الجنوب الى الشمال يقطعه الراكب نحو ساعتين وهو ليلا ليهاء انواره وزخارفه اجمل
 منه نهارا ومنها القصر الملكي المسمى بالي رويال وهو عبارة عن مربعين متصنين
 ببعضهما مبنية عليهما قصور ومنازل وحمامات ومطاعم وفي وسط احدهما حديقة ناضرة
 وروضة انيقة زاهرة يدور بها عدة مبارك وقهاوى ومنها شانتر لزي وهي بستان كانه
 قطعة من الجنان معمور بالقهاوى والنيارات وابعلاه ميدان واسع يتصل به اثنا عشر
 طريقًا وبوسطه القوس المشهور بقوس النصر الذي شاده نابليون وصور على جدرانها
 جميع حروبه التي انتصر بها ومنها بلاس دولا كورنكورد وهو بطنها في مركزها
 حوضان كبيران وخوارات تحيط بها المصاييح الكهربائية وبين الحوضين المسلة التي
 استجابت من مصر سنة ١٢٤٦ هجرية ومنها حديقة التويلري التي هي من اجمل
 حدائق باريس ومنها عمود فنوم وهو عمود نابليون الاول مصنوع من نحو الف
 ومائتين من المدافع النحاسية المنتمة في حروبه مع ملوك اوروبا وفي اعلاه تمثال
 للامبراطور المذكور ومنها غابة بولونيا وهي من ابداع المنزهات واجملها ومنها بستان
 الحيوانات والنباتات ومنها قصر اللوفر وهو قصر بديع جدا كان مسكنًا للملك فرنسا وصار

الآن متحفًا للفنون الجميلة والآثار وهو كمتحف لوندرة من جميع الوجوه ومنها النوبليري المحتوي على أنفس بدائع الملوك ومنها جران اوبرة وهو من اطرف ملاهي العالم قدرت نفقات بنائه وتزويقه بأربعة ملايين ونصف من الجنيهات ومنها قصر بوكسا بنورغ وهو من اطرف القصور وبجواره الرصد خانه الفرنسية ومنها قصر الانفاليد وهو مقام العجزة من الجنود والعسكرية وبه آثار الاسلحة القديمة منذ عرفت الاسلحة في المعمورة الى الآن وبها غير ذلك مما يطول شرحه وبها من المعامل مالا عد له ومن مصنوعاتها الشيلان الفاخرة وانواع المفروشات الباهرة والادوات والآلات والحلي والاولاقى الصينية والساعات وانواع الاسلحة والورق وجميع انواع الخرداوات اما معارفها وفنونها وجمعياتها العلمية ومدارسها فما يعجز القلم عن حصرها حيث بها مات من الجمعيات العلمية ومات من المدارس وبها ثمانية كتبخانات تحتوي على ثلاثة ملايين من المجلدات ويصدر بها زيادة عن ٣٠٠ جريدة يومية واسبوعية وشهرية واما طرق الانتقال فكثيرة ايضا منها نهر السين الجاري داخل المدينة الصالح لنقل البواخر الناقلة للركاب ثم السكك الحديدية والترامواي وعربات الخيل وعربات الامبوس وغير ذلك واما التجارة فهي في غاية الرواج واشهر محالها قصر البورصة ومخزن اللوفر ومخزن بون مارشي وغيرها ٥٠٠ واما حصانها وقوتها العسكرية فهي احكم مدينة في المعمورة بسبب قوة حصونها ومناة قلاعها وتسورها بالصور المئين المريض الحصن بخمسين قلعة وخارجه خندق عميق ومحيط السور ٤ كيلومترا وهو مبوب بالابواب الحديدية وكانت باريس في نحو سنة ٥٢ قبل الميلاد ومجموع اكواخ على ساحل السين مسكنها لجملة قبائل من الجنس الباريسي الذي هو فرع من الباجي وهو جيل متوحش خلفه الغزو وصنعتة الصيد وكانت في تلك الاعصر تطرقهم الرومانيون ثم لما وهنت قواهم عن مدافعة الرومانيين سلموا رقابهم لهم وصاروا تدرجًا يخلفون باخلاقهم ولما تولى يوليئانوس الامبراطورية الرومانية قرر لهذه الملكة حتموقها القديمة ومنحها امتيازات جديدة واستمرت عنه قرون مركز اوالي الروماني ثم لا زالت تتداولها الابدان الغالبة قرنا بعد قرن وهي ترقى في الفنون والصنائع والمدنيه والثروة والتجارة

الى سنة ١٣٤٠ وفيها استولى على الملك شارل العاشر ومن حوادث ايامه محاربة الجزائر وفتح بعضها ثم في سنة ١٢٥٢ خلفه لويس فيليب وفي ايامه تم فتح الجزائر واسر الامير عبد القادر الجزائري ثم في سنة ١٢٦٧ انتخب البرنس نابوليون رئيسا للجمهورية ثم انتخب امبراطورا على فرنسا في سنة ١٢٦٩ ومن حوادثه محاربة الروس والنمسا وانتصاره عليهم وحرب الصين اشتراكا مع انكلترا ثم في سنة ١٢٨٧ ثبت الحرب بينه وبين المانيا ودارت الدائرة عليه فقامت الجمهورية الثالثة وعين المسيو ثير رئيسا لها وانهقد صاحب المانيا على يده ثم استعفى عن الراسة سنة ١٢٩٠ وخلفه المارشال مكاهون ثم في سنة ١٢٩٦ انتخب بدله المسيو جول وفي ايامه احتلت فرنسا تونس سنة ١٢٩٩ كما احتلت مملكة كمبوديا في الهند والصين سنة ١٣٠١ ثم خلفه الموسيوكارنو ثم قتل سنة ١٢١٢ وخلفه المسيو كازمير ثم استعفى عن الراسة وخلفه المسيو فلنكس فور ومن اعماله عقد التحالف الثنائي مع روسيا

[باطون] بفتح الباء ممدودة وضم الطاء مشبعة آخره نون * قسبة لواء لازستان في ولاية طرابزون واقعة على البحر الاسود وهي مدينة حصينة وبحسن موقعها الجغرافي لا تكاد تخشى بأس عدو لبرا ولا بحرا ومرافها احسن المرافء في تلك الجهات وعدد سكانها نحو ٢٠٠٠ من مسلمين ونصارى وجراكية وبها عدة حمامات وجملة جوامع ومكاتب ومدارس وكنيسة وقضاء باطون يشتمل على ٣٥ قرية واهاليها نحو ١٦ الف نفس صنعتهم نسج اعبيبة الصوف والادوات النحاسية وبها عدة غابات خشبية تنقل الى الجهات المجاورة لها وقد حاول الروس الاستيلاء على باطون في حربها الاخيرة مع الدولة العلية فلم تقدر على ذلك لحصانها ثم كانت من جملة الاماكن التي نخلت عنها الدولة بموجب شروط الصلح التي عقدت سنة ١٢٩٥

[باكين] بفتح اوله ممدودا وكسر الكاف المشبعة آخره نون وباللغة الصينية بي تشنغ اى العاصمة الشمالية * هي عاصمة مملكة واقعة في سهل فسيح رملي في عرض ٣٩ درجة و٥٦ دقيقة شمالا وطول ١١٦ درجة و٢٧ دقيقة شرقا على بعد نحو ٣٥ ميلا من السور العظيم وعدد سكانها نحو ثلاثة ملايين من الانفس قريبا وهو اؤها بارد جدا


في الشتاء وماؤها يتجدد من كانون اول الى آذار وفي فصل الربيع يهب فيها كثير من الرياح والزوابع ويرتفع الترموثر في صيفها من ٧٥ الى ٩٠ درجة وبالجملة فالهواء بها صحي والامراض الوافدة بها نادرة

[بالي] بفتح اوله وكسر ثانيه مشبعين * جزيرة في الارخبيل الملاسي واقصى جزائر سنده الصغرى بين جاوه ولو مبولك طولها سبعةون ميلا وعرضها ٣٥ ميلا ٠٠ ومساحتها ٢٢٠٠ ميل مربع وعدد سكانها ٦٠٠٠٠٠٠ نسمة وفيها بركان يعرف بفونونغ بانو وارتفاعه ٧٠٠٠ قدم وارضها خصبة كثيرة المياه واهم حاصلاتها في الجهة الجنوبية منها الحبوب والبطاطاة الحلوة وفي الجهة الشمالية الارز والقطن والبن والتيل والتبغ وصادراتها الجلود والزيت ووارداتها الافيون والتبلي والعاج والذهب والفضة واهلها بارعون في صناعة السلاح والصياغة والحداة وهم على الظن من نسل هندي وليس في الارخبيل كاه من يحافظ على العادات الهندية الا اهالي هذه الجزيرة وسكان لومبولك ولقمتهم السندة ومن عادات اشراقهم احراق الاموال بالنار وكثير من اعيانهم بارعون في المعارف والآداب وعندهم مكاتب كتب خطية معشبة معظمها ترجمة من اللغة الجاوية والملاسية ويوجد في هذه الجزيرة نحو ٤٠٠٠ من المسلمين و ٨٠٠٠ من الصينيين وكانت هذه الجزيرة مستقلة منقسمة الى تسع امارات ثم في سنة ١٢٦٤ هجرية تخرشت بهم هولندا بصورة احتيالية تخرشا ادى الى وقوع حرب بين الفريقين وكانت الدائرة على الهولنديين ولحقهم بهم خسار باهظة ثم جددت هولندا حملات اخرى تمكنت بها من نوال بعض مقاصدها

[باميان] ذكرها في الاصل وقال البستاني هي * مدينة عاصمة ببلاد هراة التي شمالي غزنة وشرقي هراة وهي واقعة في بعض جبال خراسان ومن بعض جبالها يخرج نهر جيحون وبها معدن زئبق وعين كبريتيه وذكروا انه كان بها قصر ذاهب في الهواء باستاطين مرفوعة منقوشة بانواع الصور ولهذه المدينة ذكر كثير في الدولة القورية وايام التتر

[بأسياس] بفتح اوله واسكان ثانيه وفتح الباء آخره سين * مدينة قبصرية في بلبس

وقد كانت لأبوب الصديق ملكا قال ابن الاثير وكان له بها ألف شاة برعاتها وخسمائة فدان يتبعها خمسمائة عبد ودخلت بثنية في ملك المسلمين أيام فتوح الشام سنة ١٥ للهجرة وكانت بها وقعة بين عبد الله بن علي العباسي وحبيب بن صرة المري وكانت لحبيب نخلع عنها وذلك سنة ١٣٢ هجرية ووقعة أخرى بين المضرية واليمانية الدمشقيين سنة ١٧٦ فقتل من اليمانية نحو ٨٠٠ نفس ووقعة أخرى بين ابن أبي الساج وحمارويه بن احمد ابن طولون سنة ٢٧٥ انهزم فيها ابن أبي الساج بعد قتال شديد وسنة ٢٩٢ وصل اليها عبد الله بن سعيد من قبل زكرويه الفرمطي وحارب أهلها ثم أمنهم فلما استسلموا اليه قتل مقاتلهم وسبي ذراريهم وأخذ أموالهم وفعل مثل ذلك بنواخها



✽ باب الباء مع الحاء وما يليهما ✽

[بحرين] ذكرها في الاصل وقال البستاني في الدائرة هي اسم اطلقه العرب على بلاد واسعة ممتدة على ريف البحر الفارسي من البصرة الى حدود عمان وكانت قصبتها مدينة حجر وأما الآن فهي قسم من الاحساء على حدود عمان من جهة الشمال الغربي ممتدة من ٢٥ الى ٢٩ درجة من العرض الشمالي فيدخل فيها شبه الجزيرة الكبير الذي هو بلاد البحرين مع الجزائر التي تقرب منه واحدى هذه الجزائر وهي كبراهها هي المسماة بالبحرين في الحقيقة كما هو مشهور الآن وتسمى جزيرة أوال أيضاً وقد بلغت البحرين شهرة شاسعة قديماً وحديثاً خصوصاً لؤلؤها وطولها من الشمال الى الجنوب من ٦ الى ٧ فراسخ جغرافية وعرضها لا يتجاوز فرسخين وهي كثيرة المياها ولكثرة ما بتلك الاراضي من الينابيع كانت في غاية الخصبية ومن حاصلاتها اللوز والنمر والليمون والرمان والعنب والتين والحنطة والشعير ويوجد في قعر البحر هناك ينابيع عذبة تجري بغوص الغواصون لها ويملاون منها القرب للمراكب وكان سابقاً في البحرين ما ينوف عن ٣٦ قرية وأما الآن ففيها مدينتان و ١٥ قرية والمدينتان هما منعمة وهي قصبة الجزيرة واقعة على الطرف الشمالي الشرقي وعدد سكانها نحو ٤٠ ألف نسمة وهي جيدة البناء

ذات أسواق رائجة والي شهاها ميناء حسن لكنه صعب المراسي والمرسى الذي الى الجنوب الشرقي آمن للسفن والمدينة الثانية رفين وهي مدينة قديمة وأعظم صادرات البحرين هو اللؤلؤ ومغاصه مختص بالاهالي وعدد مرابها نحو ٤٠٠٠ ووقت مغاصه من حزيران الى أيلول ويباع في مكانه حالا ويبتاع تجار الهند أكثره والباقي يرسل الى أوروبا وبلاد العرب والعجم وقدرت قيمة وارداته بحسب تعديل الانكليز بنحو أربعمئة ألف ليرة انكليزية بعد طرح النفقات والرسوم للمشايخ ولراكب الدول المحافظة لذلك وبوجود في البحرين بعض آثار قديمة من عهد البورتوغاليين الذين ملكوها سنة ٩٢١ هجرية ثم استولى عليها الفرس أيام نادرشاه ثم لازالت العرب تنازعهم اياها الى أن استخلصتها منهم سنة ١١٩٩ واستقرت بيدهم الى الآن تحت سيادة الباب العالي

باب الباء مع الخاء وما يليهما

[بخارست] بكسر الراء أي مدينة السرور قاعدة أميرية الفلاخ والبغدان واقعة في ٢٥ درجة و ٤٤ دقيقة من العرض الشمالي و ٥ درجات و ٢٦ دقيقة من الطول الشرقي تبعد عن ملتي نهر دمبويجة بنهر الطونة وعدد سكانها ١٥٠ ألف نسمة أكثر بيوتها من الخشب على طبقة واحدة وأكثرها رحيب مزين بالشرفات ومحاط بالجدران أسواقها الكبرى مبلطة ومنورة بالغاز وهي تحتوي على مدرسة كلية وثلاث مدارس عالية ومدرسة كبرى للإناث ونحو ١٥ مدرسة ابتدائية وعدة مدارس خصوصية ومدرسة للطب والجراحة ومدرسة للفنون المستظرفة و ١٥ مطبعة و ١٣ مكتبة ومجامع للمتحف ومدرسة للقبالة وعدة مستشفيات ودار للايتام وأربعة مساح للالعاب وميدان ومنزه جميل وبازار كبير وهي حسب الظاهر تعد من البلاد الشرقية ولكنها من عدة أوجه مدينة عربية وهي أعظم مراکز رومانيا التجارية تصلها السكك الحديدية بعدة بلاد وأهم تجارتها الحبوب والصوف والجلود والعسل والشمع والملشبة والادهان وأكثر تجارها يونان وأرمن ويهود أما صناعاتها وبعاتها فألمان وأهم صناعاتها شريط الذهب والفضة

والآنية الفضية والبسط والمنسوجات الكتانية وسروج وفراء ومساج وقلائد وقد
رزمت هذه المدينة بالطاعون مراراً وهلك منها خلق كثير وحدثت بهاعدة زلازل
نخرت أكثر أبنيتها القديمة وقد اختطت هذه المدينة في القرن السابع الهجري ثم في
القرن العاشر فتحها العثمانيون ثم تداولتها أيادي الدول وفي سنة ١٢٧٨ صدر أمر دولي
مصدق من قبل الدولة العلية بمنحها الاتحاد مع البغدان تحت لقب رومانيا

[بخارى] وتكتب بالالف بدل الباء ذكرها في الاصل وقال البستاني هي * قسبة
خانية في تركستان المستقلة من آسيا الوسطى وهي من أعظم مدن آسيا واقعة في ٣٩
درجة و ٣٥ دقيقة من العرض الشمالي وفي ٦٠ درجة و ٢٥ دقيقة من الطول الشرقي
في سهل هضبة تحف بها سهول مخرصة ويحيط بها سور زووي عليه أبراج متفرقة
مستديرة وله ١١ باباً ومحيطه نحو ١٤ كيلو متراً وارتفاعه ثمانية أمتار وهي ذات منظر
بهج وأبنية معتبرة وبها ٣٦٠ جامعاً ومسجداً و ١١٣ مدرسة و ٣٨ خاناً و ١٥ سوقاً
و ١٦ حماماً وجملة قصور جميلة وأسوار مشرفة وأحسن جامع بها الجامع الواقع في
ساحة سجستان أمام قصر الخان مساحته ١٠٠ متر وعلو قبة ٤٠ متراً وبها عدة معامل
للسج الفظن وعمل ورق الحرير وصنع الاساحة وتصوير الاقشة وغير ذلك وماؤها قليل
وهواؤها رديء ومن جملة أمراضها الوطنية مرض يعرف عندهم بالرشنة ومعناه خيط
وهو المرض المعروف عند الاطباء بالعرق المدنى والقرنيت ومن عوائل أهلها الاكثار
من شرب الشاي وتجارة بخارى واسعة متصلة بروسيا ويران وكابل وهي بلد قديمة
شهرة أكثر العرب من ذكرها وأطنبوا في مدحها وقد فتحت في سنة ٥٤ للهجرة
في زمن معاوية بن أبي سفيان على يد عبيد الله بن زياد ثم في سنة ٢٠٤ انتقلت الي ولاية
بنى سامان على يد أحمد بن أسد بن سامان وبقيت في يدهم الي سنة ٣٨٩ وفيها خرجت
من دولتهم واستولى عليها أيلك خان التركي ثم في أوائل القرن الخامس الهجري انتقلت
للدولة السلجوقية وكان آخرهم خوارزم شاه في أوائل القرن السابع وحين استولى
عليها قتل جميع الملوك وأصحاب السطوة في تلك الجهات وأهان الترك كذلك فلما وصل
الخبر للملك جنكيزخان المشهور سار قاصداً خوارزم فسار اليه خوارزم شاه ملاقباله

ووقعت بين الفريقين معارك هائلة فرجع خوارزم شاه الى بلاده وحسن المدن وقواها بالحصون وجعل في حصون بخاري عشرين ألف فارس وأعدّها للحصار ثم جمع العساكر ونزل بالقرب من بلخ ثم بعد مدة وصل النتر الى بخاري وحاصروها وقتلوا ثلاثاً أيام قتالاً شديداً لم يكن لأهل خوارزم طاقة ففارق العسكر البلد وهربوا الى خراسان فلما أصبح أهل البلد وليس عندهم من العسكر أحد أرسلوا قاضيهم يطلب الامان فأجابهم جنكزخان ففتحوا له أبواب المدينة فدخل النتر بخاري وطلبوا كل ما كان للسلطان هناك من الذخائر والاموال وكان قد بقي بالقلعة نحو ٤٠٠ فارس من عسكر خوارزم شاه فأحاط بهم النتر وحاصر القلعة ١٢ يوماً واشتد القتال بين الفريقين الى أن ضعف من بالقلعة فطلبهم النتر وأخذوا القلعة منهم وقتلواهم عن آخرهم ثم أحضر جنكزخان أعيان البلد وطلب منهم الاموال والنقود التي عندهم ثم أمرهم بالخروج فخرجوا مجردين الا من تيابهم ونهب النتر البلد وقتلوا من وجدوه بها واقتسموا من بها من النساء والاولاد ففعلوا أفظع القبائح وأخس الفواحش ثم ألقى جنكزخان النار في البلد وأحرق المدارس والمساجد وخرّبوا الاسواق وغدّبوا الناس في طلب الاموال وأصبحت بخاري خاوية على عروشها وذل أهلها ذلاً شديداً وتلاشي بها العلم فلم يبق بعد ذلك فيها الى مدة طويلة حيث ان النتر والمغول عاثوا فيها ثلاث مرات الا ان جنكزخان جدد بعضها في آخر حياته لكن لم يقوّم من أمرها شيئاً ولم يرجع لها بعض رونقها الا في أيام التمرلنك ثم لازالت تحسن الى هذه الايام فيوجد بها الآن ١٠٨٠٠ نفس يدرسون الحديث والتفسير والفقه والطب القديم وعلم النجوم وأما العلوم الحديثة فليس لهم بها احتفال ٠٠ وتطلق بخاري أيضاً على خانية نفسها وهي من تركستان المستقلة واقعة في آسيا الوسطى يحدها شمالاً صحراء قزل كوم وشمالاً بشرق وشرقاً تركستان الروسية وخوقند وقهندز وجنوباً بلخ وميمند وافغانستان وخرابخيو ٠٠ ومساحتها ١٠٠ ألف ميل مربع وعدد أهلها مليونان ونصف وأكثر أراضيها خصبة وبها عدة أنهار منها نهر جيحون وهو اؤها جيد ويبتدى صيفها من آذار وينتهي في تشرين أول ويرتفع الترمومتر فيه الى ٩٠ درجة في النهار الا ان ليلته باردة وأبرد الا شهر بها كانون الثاني يصل فيه الزئبق الى ٦

ومن جملة مزرعتها القمح والشهير والذرة والأرز والسهم والنبغ والقمح وجميع
 البقول والخضار التي توجد في المدايرن ويوجد الذهب في بعض أنهارها ويوجد بها
 من الحيوانات الأهلية والوحشية ما هو موجود في أغلب البلدان وأكثر أهلها لغتهم
 التركية والدين الغالب فيهم هو الإسلام ولهذا البلاد تجارة مهمة مع البلاد الأجنبية
 إلا أن المظالم الجارية هناك والسلب الذي اعتاده التركان في ضواحيها آخر التجارة عما
 تستحقه ومن صادراتها الراوند والقطن والجلود والحريز والمنسوجات الحريرية
 والشيلان وأنواع الثمار وحكومتها مستبدة عسكرية تحت حماية روسيا وخانها هو قائد
 الجيوش وصاحب الأمر والحكم ورئيس الدين وتحت يده وزير وقهرمان وجابي
 الرسومات وله جيش مؤلف من ٤٠ ألف فارس ويمكنه عند اللزوم إيصاله إلى ٦٠ ألفاً
 [بجراه] ذكر في الأصل أنها ماء منقحة في طرف الحجاز وقال في معجم ما استعجم قال
 المفجع في كتابه الذي سماه المنقذ البخراء منزل من منازل البحرين بين البصرة
 والاحساء يقال تجرت البخراء وقال غيره البخراء أرض بالشام سميت بذلك لعفونة في
 تربتها ونشها انتهى

باب الباء مع الدال وما يليهما

[بدأ] بفتح أوله وتشديد ثانيه مقصور على وزن فعلى موضع بالبادية قال أبو ذؤاد
 سالكات سبيل قفرة بدأ ربما ظاعن بها ومقيم
 [البديعان] موضع بالحجاز في ديار خثعم قال هذبة بن خثرم
 وقد كان اعجاز البديعين منهم ومفترق النقيين مبدأ ومحضرا
 كذا معجم ما استعجم

﴿ باب الباء مع الراء وما يليهما ﴾

[برنوغال] مملكة باروبا يحدها شمالا وشرقا اسبانيا وجنوبا وغربا الاتلنتيك معظم طولها من الشمال الى الجنوب ٣٦٦ ميلا ومعظم طولها من الشرق الى الغرب ٢٧١ ميلا وطول شطوطها البحرية ٥٠٠ ميل تدخلها شعبة من سلسلة جبال البرانس فتقسمها الى قسمين شمالي شرقي وجنوبي غربي وأشهر أنهارها نهر الناج ودورد ووادي يانه وجميعها آتية من اسبانيا والانهر الخارجة منها هي نهر سداون ومنديفو وكافادو وبجاراتها غير مهمة ومساحتها مع جزائر آسورة ومديرة في الاتلنتيك ٢٤ ألف ميل مربع ومساحة مستعمراتها في افريقيا وغيرها ٨١٦ ألف ميل مربع وهوؤها في غاية الاعتدال الا في السواحل فانه حار وعدد سكانها في أوروبا خمسة ملايين وعدد سكان مستعمراتها في افريقية وآسيا ستة ملايين نسمة وأغلب أنواع الحيوانات الالهية موجود بها وزراعتها في غاية التأخر والاهمال من قلة الاعتناء والافراض فيها في غاية الخساسة ومن محصولاتها الزراعية البرقال وأكثر أنواع الثمار والزيت والزيتون والنحل وقليل من القطن وقصب السكر والمعادن بها كثيرة لكنها مهمة سوى ما يح البحر فانه يصدر منه الي شمالي أوروبا خصوصا انكلترا مقادير وافرة والصناعة بها متأخرة جدا ويصنع بها الآن الفخار الصيني وقليل من المنسوجات القطنية والاسلحة والاجواخ والآنية الزجاجية وأغلب تجارتها في أيدي الانكليز الحائزين لثروة البلاد ودائرة التجارة بها ضيقة جدا حيث قيمة صادراتها خمسة ملايين ونصف جنيه وطرقها قليلة جدا وأنهارها غير قابلة للملاحة ويوجد بها نحو ٩٠٠ ميل من السكك الحديدية مرتبطة بسكك اسبانيا واللقمة الرسمية بها هي البرتغالية المشتقة من اللاتينية وبها يتكلم جميع السكان والدين المنتشر بها هو الكاثوليكي والمعارف بها في غاية التأخر ومدارسها قليلة والتعليم بها مهمل وأكثر الاهالي لا يعرفون القراءة وهم مع الاسبان اجهل المجلس اللاتيني وسفنها التجارية لا تذكر وعندها أسطول حربي صغير أكثر سفنه من الطرز القديم وثروتها لا تزيد عن ٢٠٥ مليون جنيه وماليتها في خلك زائد وقد أعلنت

أفلاها منذ عشر سنوات وعليها ١٣٠ مليون جنيه من الدين وعدد جيشها في السلم ٥٠ ألف مقاتل وبمكنتها إيصاله إلى ١٥٠ ألف عسكري مدة الحرب إلا أن مآلتها لتساعد على ذلك وملكها الملك كارلوس الأول وحكومتها دستورية وسياستها مسألة الدول والمحافظة على أملاكها وسياستها الداخلية في غاية الاضطراب من الفقر وكساد الأحوال ومن دساتير الحزب الجمهوري الذي لازال يتزايد وهي منقسمة إلى ١٨ مديرية وعاصمة الجميع ليسبون وعدد سكانها ٢٥٠ ألف نفس

[برزديني] بفتح أوله وكثر ثانيه واسكان الزاي وكسر الراء مدودة آخره نون ٥ ولاية ولواء ومدينة من تركيا في أوروبا أما الولاية فيجدها شمالا السرب وبوسنة وغربا الجبل الأسود وشرقها نهر الطونا وجنوبا يانيا وسلافيك ٥٠ مساحتها ١٩٩٠٠ كيلو متر مربع ٥٠ وعدد سكانها ٥٠٩٥٧٦ نفسا منهم ٣٥٠ ألف من المسلمين والباقيون نصارى ويخترقها شعب من جبال الالب الدينارية وجبال دبرة وشعب من البلقان ويمر بها عدة أنهر وهوأؤها بارد في الشتاء معتدل في غيره وأراضيها خصبة جداً يزرع بها القمح والشعير والذرة والتبغ والارز وسائر الفواكه والخضر وأغنامها كثيرة ومن صادراتها الصوف والسمن والجلود والحبوب والزيت والتبغ والحبر وملح البارود والسلاح وأكثر واردتها القطن والفولاذ والجوخ والكبريت والبتروال والطرايش والنعال ونحو ذلك وسكانها ليف من الارناوط والسرب والبلغار وغيرهم وقد مدت بها سكة حديدية من سلافيا إلى سكوب وهي ذات أهمية تجارية وحربية وأما اللواء فهو مقسوم إلى ٩ أقضية أعظمها قضاء برزدين المشتمل على ١٦٩ قرية وسكانها ٤٥ ألف نسمة وأما المدينة فهي قصبة الولاية وهي واقعة على سفح جبل شارتاغ على نهر ديرة الذي يقسمها إلى شطرين ولها عليه نحو ٥٠ جسرا وهي على بعد ١٠٨ أميال من أشقودرة وعدد سكانها نحو ٤٥ ألفا من مسلمين وأروام وبعض طوائف أخرى وقد افتتحها السلطان بايزيد سنة ٧٨٣ هجرية

[برمنابا] بفتح أوله واسكان ثانيه بعده نون وألف وباء معجمة بعدها ألف

موضع بالسواد قال يحيى بن نوفل في عبد الله بن عتبة

(١٧ منجم - ثاني)

كنت ضيفا ببرمنابا لعبد الله والضيف حقه معلوم

انتهى معجم ما استعجم

[بروسة] بضم الاول والثاني * مدينة من آسيا الصغرى وهى قسبة خداوندكار تبعد ٥٧ ميلا عن القسطنطينية الى الجنوب ٥٠ وعدد سكانها نحو ١٠٠ ألف نسمة من مسلمين وأرمن وأروام ويهود ولها تجارة واسعة مع حاب وأزمير خصوصا فى البسط والاقشة والحرايز والاطالس وبالقرب منها يباع معدنية مشهورة وفى سنة ١٢٧٢ هجرية حدثت لها زلزلة خرب بها أكثر البلدة ومن الجملة ٨٠ جامعاً وقتل نحو ١٠٠ ألف من الاهالى وفى سنة ٧٨٩ دخلها تيمور وحرقتها ثم جدد بناهاها السلطان محمد الثاني وقد اشتهرت بما فيها من المحسنات الطبيعية والآثار السلطانية ومدافن السلاطين القدماء والجوامع العديدة وكثرة بنايعها وبساتينها الظريفة وأسواقها المتسعة الا ان الزلزلة شوهتها وقد دخلها ابن بطوطة ووصفها وصفا حسنا

[بريدة] ذكر فى الاصل أنها ماء لبني ضبينة وقال البستاني أيضاً هي * مدينة بالقصيم من جزيرة العرب فى شمالى عنيزة عدد سكانها ٢٥٠٠٠ نفس وهى من منازل حجاج بغداد بها أسواق حسنة وشوارع فسيحة ويحيط بها سور تحفه البساتين التى يحيط بها سور آخر وأبراج وخنادق وبها قصر قديم يقسم به شيوخ البلد وكانت ذات تجارة وثروة الا أنها انحطت فى أيام تعدى الوهابيين وقد أخذها منهم ابراهيم باشا المصرى سنة ١٢٣٣ بعد حصار ثلاثة أيام ودك حصونها ثم عادت لهم سنة ١٢٥٩

[برهم] بفتح أوله وكسر ثانيه * جزيرة من بريطانيا الكبرى فى بوغاز باب المندب فى مدخل البحر الأحمر على مسافة نحو ٩٠ ميلا من عدن الى الغرب ٥٥ ومساحتها سبعة أميال مربعة وعدد سكانها ٢١١٠ من الأتس وهى تقسم البوغاز الى ترعشين تسمى احدها بالبوغاز الصغير والثانية بالبوغاز الكبير والاول هو الذى بين برهم وساحل أفريقية عرضه نحو ١٣ ميلا واسكن السفر به خطر حيث يوجد هناك مجموع جزائر صغيرة بركانية تسمى الاخوة الثمانية والسفن عادة تمر من البوغاز الصغير بين الجزيرة ورأس باب المندب على ساحل اليمن وعرضه هناك ميل ونصف وأرض برهم

صخرية بركانية الاصل وهي تعلو نحو ٢٣٠ قدماً فوق سطح البحر في أعلى أقسامها وهي خالية من النبات الامندر وليس بها ماء أصلاً وعلى الجانب الغربي منها ميناء جيد عمقه سبع قلمات يسع أربعين مركباً حريباً وبأعلى مكان من الجزيرة منارة وعلى رأس البوغاز حصون مشرفة على الترععة ولما فتحت ترعة السويس صار لها أهمية للمحافظة على الطريق الجديدة الى الهند دخل بها الانكليز لذلك في سنة ١٢٧٤ وهي تحت حكم حاكم عدن

[بستان] * مدينة من تركية آسيا واقعة على نهر سيحون على الجانب الشمالي من طورس على بعد أربعين ميلاً من مرعش الى الشمال الغربي سكانها نحو ١٠ آلاف نفس وهي واقعة في سهل خصبة التربة جيدة الزراعة أشبه ببستان ولذا سميت به وبها عدة جوامع ويكتنفها عدة قرى وقضاؤها يشتمل على ٦٠ قرية عدد سكانها نحو ١٩ ألف نفس منهم نحو ألف مسيحيون والباقيون مسلمون وهم مركبون من أكراد وتركمان وأرمن وفيه آثار حصون قديمة ومن حاصلاته التبغ والزيتون والعفص والارز وغير ذلك ومن صناعة أهله البسط ونحوها من المنسوجات الحسنة

[بسكرة] ذكرها في الاصل وقال البستاني * هي مدينة عظيمة من بلاد الغرب بأفريقية كانت قاعدة بلاد الزاب تبعد مرحلتين عن قلعة بني حماد وهي ذات أسواق حسنة وحمامات وأهلها علماء على مذهب أهل المدينة وبها جبل بلع وكانت أولاً للأغالبة ثم الشيعة ثم صنهاجة ثم صارت قصبته بني مزني ولها في أيامهم أخبار مهمة زحف اليها سعادة الرياحي في قوم من المرابطين سنة ٧٠٣ للهجرة وحاصر بها ابن مزني وقطع نخيلها ولم ينل منها فرحل عنها ثم عاد سنة ٧٠٥ وحاصرها أياما وكان بها العسكر السلطاني فجرت معركة شديدة قتل بها سعادة فلما علم أصحابه أقبلوا الي بسكرة وحاربوها وأحرقوا عمال بني مزني بالنار . أما الآن فهي مدينة في ولاية قسطنطينة من الجزائر تبعد ٢٣٢ كيلو متراً عن قسطنطينة الى الجنوب الشرقي واقعة على نهر صغير باسمها وهي أشهر مدن الزاب .. وعدد سكانها نحو ٤٠٠٠ نفس نصفهم تقريباً أوروبايون أكثرهم في العسكرية وهي مؤلفة من سبعة قرى متفرقة في أرض ذات نخيل محببها ٢٠ ألف

فدان وأهلها الوطنيون مولعون بشرب الخبيثة وبها جامع ذو منارة عالية جداً وقلعة بناها الفرنسيون ويوتها مبنية بالطوب وقد استولى عليها الفرنسيون سنة ١٢٦٠ وبها بزرع الفلفل والبن والتبل وقصب السكر والوانبلا والخروع والزعفران والقطن وبها من النخل ١٢٥ ألف شجرة وبها أيضاً الزيتون والبقول والحبوب والفواكه وارتفاع هذه المدينة عن سطح البحر ١١٠ أمتار ودرجة الحرارة فيها من ٥ الى ٤٨ درجة من سنكراد وهاؤها في غاية الجودة واللفظ

بشاق مع الشين وما يليهما

[بشاق] بفتح أوله وبالقاف على بناء فعال قرية معروفة بين أهناش والاسكندرية وفي الحديث دخل ابليس العراق فقضى حاجته ثم دخل الشام فطردوه حتى دخل بشاق ثم دخل مصر فباض فيها وفرخ وبسط عقريه قال ابن وهب قال الليث كان ذلك في فتنة عثمان رضى الله تعالى عنه انتهى معجم ما استعجم


[بشاور] * هي مقاطعة من الهند الانكليزية في بنجاب مناخه لكشمير وولاية جلال آباد الافغانية * مساحتها ١٨٠٠ ميلاً مربعاً و عدد سكانها ٥٠٠ ألف نسمة وهاؤها حار جداً في الصيف وأراضيها خصبة ونباتها تستقيم كل السنة ويكون منها محصولان وأعظم حاصلاتها الحنطة والشعير والذرة والزنجبيل والتبغ والقطن ونوع فاخر من الرز يسمى بارا لانه يسقى بماء نهر بارا وأنواع كثيرة من الفواكه * وبشاور أيضاً مدينة هي قسبة المقاطعة المذكورة واقعة على نهر بارا ، سكانها ٥٠ ألف نسمة وهي محاطة بسورتين ولها قلعة حصينة وقد استولى عليها الانكليز سنة ١٢٦٦ والذي أسسها هو السلطان محمد الأكبر

﴿ باب الباء مع الصاد وما يليهما ﴾

[بَصْرَة] ذكرها في الأصل وذكرها البستاني أيضاً وقال هي * اسم لمدينتين احدهما بالمغرب وهي خربة والأخرى بالعراق وهي المدينة العربية الاسلامية الشهيرة بنيت ومصرت في خلافة عمر رضى الله تعالى عنه سنة ١٤ للهجرة عند ملتقى دجلة والفرات ويعرف ملتقاهما بشط العرب وكان قصد عمر بذلك أن يتخذ للمسلمين مدينة يشتون بها ويستريحون من غزواتهم في بلاد الفرس فبنى المسلمون هناك سبع دساكر اثنتين بالخرية واثنتين بالزابوقة وثلاثاً في موضع قيل له فيما بعد دار الأزد وكان البناء أولاً بالقصب لكثرة هناك فاحترقت فبنوها بالابن وقد بنى فيها عتبة مسجدها وبنى دار أمارتها دون المسجد في الرحبة التي يقال لها رحبة بنى هاشم ثم بنى أبو موسى الأشعري مسجدها بالابن ثم جاء زياد فبنى المسجد بالجص وسقفه بالساج ولم يكن بها في أول سني بنائها الا حمام واحد حيث كانت الحمامات لا تبنى الا باذن الولاة فاستأذن عبد الرحمن ابن أبي بكر الوالى فأذن له ومن ثم كثرت الحمامات ثم من المشهور ان وقعة الجمل كانت في سنة ٣٦ للهجرة وفي سنة ٧٥ دخلت في ولاية الحجاج بن يوسف فدخل الكوفة وأرسل الى البصرة الحكم بن أيوب الثقفي أميراً ثم قدمها هو وخطب على منبرها وتهدد الناس شديداً فوثبوا به وكان مقدمهم عبد الله بن الجارود فاجتمعوا على مبايعته وخلع الحجاج فبايعوه سرأ وأعطوه الموائيق وأظهروه سنة ٧٧ وكان الحجاج قد بقى بعدد قليل فزحفوا عليه ونهبوا أمتعته وسبوا نساءه ثم خافوا من عاربة الخليفة فانضم اليه بعضهم ثم وقع بعض شقاق فأنحاز اليه جماعة أخرى وكان قد ينس من الحياة فلما كثر جيشه نهض للحرب فأصاب ابن الجارود سهم فوقع قتيلاً وضعت عزائم أصحابه فنادى الحجاج بالأمان ثم كانت الحروب بين الحجاج وشيب الى آخر القصة الشهيرة ثم في سنة ١٠١ استولى عليها ابن المهلب وسنة ٢٥٧ استولى الخارجي صاحب الزنج عليها وخربها وما حولها من القرى ثم نادى فيها بالأمان وطلب حضورهم فلما حضروا اغتم الفرصة وغدر بهم ولم ينج منهم الا القليل ولم يصرف جيشه عنها حتى خربها ولم

يزل الزنج يعيشون فيها مدة طويلة الى أن دهمتها أيدي القرامطة ثم دخلت في ولاية
 بني بويه وفي سنة ٤٢٤ استولى عليها جلال الدولة وفي سنة ٤٩٩ ملكها سيف الدولة
 صدقة بن مزيد ولم تزل الأيادي تنقلب عليها الى أن تملكها العثمانيون سنة ١٠٤٨ هجرية
 في أيام السلطان مراد الرابع ثم أخذها العرب سنة ١١٠٧ وملكها للعجم ثم أخذها
 العثمانيون ثم تغلبت العجم عليها ثانية ثم استرجعها العثمانيون سنة ١١٩٣ ثم استولى عليها
 الوهابيون سنة ١٢٣١ ثم أخذها منهم إبراهيم باشا المصري وبقيت بيد خديوي مصر
 من سنة ١٢٤٢ الى سنة ١٢٥٠ ومنها عادت الى العثمانيين وكانت البصرة في تلك الحروب
 والملمات قد خربت وأنشئت ثانية في مركز يبعد عن مركزها الأول ١٤ كيلو متراً
 الى الشمال الغربي وكان نشاؤها في القرن التاسع الهجري وقد كانت في الأعصر القديمة
 من أشهر المدن وأكثرها علماً وأدباً وأعظمها تجارة وأجلها شأنًا ولاسيما في أيام العباسيين
 الذين أكثروا ببنائها وشيدوا قصورها ومساجدها وكانت في مركزها ثانية بغداد في
 الشهرة وكانت مركز التجارة بين أوروبا والعراق والعجم والهند وكان بها معامل
 الديباج والأقمشة الحريرية فكانت البضائع الأوروبية تستبدل ببضائع العجم وتتفرق
 منها القوافل الى المدن الجبلية في آسيا وأما علومها وفنونها فكانت أشهر من أن تذكر
 وتخرج منها فحول علماء المسلمين وفقهائهم واشتهرت بأئمة المعتزلة لان أهلها كانوا
 ينجحون الى هذا المذهب وأنشأ بها في القرن الرابع الهجري مدرسة عظيمة وطارصيتها
 في الآفاق وصارت البصرة تدعى قبة الاسلام ويدعي أصحاب هذه المدرسة باخوان
 الصفا وقد بنوا أفانين العلوم الدينية والفلسفية بمؤلفات ومصنفات كثيرة ومناظرتها مع
 الكوفة في العلوم العربية شهيرة ومنشورة في الكتب العربية وكانت الأرجحية
 غالباً مع البصريين الا أنها بعد ذلك التقدّم وتلك العظمة والشهرة انعكس أمرها وأخذت
 في السقوط وزاد انحطاطها سرعة غزوات العرب حتى أشرفت في القرن السادس الهجري
 على الخراب قال ابن بطوطة وقد دخلها في القرن التاسع أهل البصرة أهل مكارم أخلاق
 وإيناس للقرية فلا يستوحش بينهم غريب وهم يصلون الجمعة في مسجد أمير المؤمنين
 علي بن أبي طالب رضي الله تعالى عنه وهو من أحسن مساجدها صحنه منتهى الانساج

ومفروش بالحصاء وله سبع صوامع وهو بناء على مثل الحصن وفيه المصحف الكريم الذي كان عثمان رضى الله تعالى عنه يقرأ فيه لما قتل وأثر الدم باق في الورقة التي فيها قوله تعالى (فسيكفيكم الله وهو السميع العليم) انتهى باختصار والمصحف المذكور سلب بعد ذلك من البصرة ونقل الي سمرقند ومنها الي روسيا وهو الآن في مكتبة بطرسبرج الملكية . . . وأما البصرة الآن فهي مركز ولاية لواء باسم اقرب ولاية بغداد تبعد ٨٨ كيلو متراً من الخليج العربي الي الشمال و٤٢٠ كيلو متراً من بغداد الي الجنوب الشرقي وبينهما في النهر مسافة ٧٢ ساعة مساحتها ١٦٥٠٠ ميل مربع وعدد سكانها ٢٠٠ ألف نسمة بين مسلمين ونصارى ويهود وأراضيها منبسطة خصبة لا جبال لها ولا غابات وأبنيتها من اللبن وأسواقها ضيقة وعرض نهرها نحو ربع فرسخ وبها أبنية جميلة وتبلغ حرارتها صيفاً ٤٠ درجة وهوؤها ردي جداً الكثرة المستنقعات الحاصلة من فيضان نهرها وقد بنت الدولة العلية في السنين الأخيرة في ولاية رديف باشا سدوداً لدفع كثرة الفيضان باقت نفاقها نحو من مائة ألف جنيه وانفعت بذلك الأراضي فها عظاماً ونحسن هواؤها كثيراً وضواحيها مخصبة جداً يثبت بها الأرز والورد والحنطة والنبغ وأنواع الفواكه والتمر وهو أهم تجارتها بسبب كثرتها فان غيظانه تمتد الي ما فوق البصرة بمسافة عشر ساعات وتنتهي الي خليج فارس ومقدار التمر الحاصل منها يبلغ سنوياً ثلاث مليوناً أقة بقيمة أربعة ملايين فرنك ويصدر منه الي الجهات كميات وافرة وقد انتظمت في البصرة سفن تجارية تسير بينها وبين انكلترا والهند وإيران ومنها تصعد الي بغداد في النهر سفن تجارية صغيرة انكليزية وعثمانية أنشئت في أيام مدحت باشا وينقسم لواء البصرة الي أربع منصرفيات و٢٢ قضاء و١٥ ناحية وبندرها البصرة وأشهر مدنها المنتفك وكورنة وعمارة ثم القطيف والحفوف وغيرها



﴿ باب الباء مع الطاء وما يليهما ﴾

[بطرسبرج] * ولاية حديثة من ولايات روسيا . . مساحتها ٢٧٦٠ ميلاً مربعاً

وعدد سكانها ١٣٢٥٤٧١ نسمة وأراضيها مسطحة قفرة كثيرة المستنقعات وبطرسبرج أيضاً عاصمة إمبراطورية روسيا تبعد ٣٩٠ ميلاً عن موسكو إلى الشمال الغربي واقعة في ولاية بحر البلطيك أسسها بطرس الأكبر وهي من أكبر مدن أوروبا ٠٠ وعدد سكانها ١١٠٠٠٠٠ نسمة وبها جملة أبنية وآثار قديمة ونوادير علمية ومدرسة جامعة وسرايات نفيسة وشوارع منتظمة ومنزهات جميلة وبها تمثال لبطرس الأكبر وتمثال لاسكندر لأول وبها مكتبة تحتوي على نحو مليون ومائة ألف مجلد من المطبوعات و ٤٠ ألف مجلد خط وفي أكاديمية العلوم ١٠٠ ألف مجلد وبها عدة مدارس ومستشفيات وكنائس وقصور ملوكية من أجملها القصر الشتوي الذي يقم به الإمبراطور وهو مربع الشكل طوله ٤٥٥ قدماً وعرضه ٣٤٠ قدماً وهو مزين بالجواهر والتماثيل والصور والأثاث الفاخرة قيل أنه يسع ستة آلاف من السكان وبها غير ذلك

باب الباء مع العين وما يليهما

[بعلبك] * ذكرها في الأصل وقال البستاني هي مركبة من كلمتين ومعناها بالفنيقية رب الوادي وهي مدينة قديمة شهيرة في سوريا على مسافة ٣٦ ميلاً من دمشق إلى الشمال الغربي وعن طرابلس ٣٨ ميلاً وثلاثة أرباع الميل وهي قسبة قضاء باسمها تابع ولاية دمشق ٠٠ وسكانها نحو ١٥٠٠ نسمة مسلمين وشيعة وكاثوليك وموارنة وأروام وبها عدة مساجد وكنائس وحمام واحد وبها رياض أنيقة وينابيع عذبة وعدة لو كاندات منتظمة وبها آثار قديمة ولذا لا زالت السواح تقصدها سنوياً وقد كانت هذه المدينة من أعظم المدن السورية وأمنها وأحصنها وكانت مقصداً للملوك القديمة ولذا أقيمت بها الهياكل العجيبة وقد افتتحها المسلمون سنة ١٤ من الهجرة وصارت مركزاً تجارياً مهماً ثم اضطلع أمرها في الخلافة الأموية ونهبها نيمور سنة ٨٠٣ وفي سنة ٩٢٢ استولى عليها السلطان سليم الأول العثماني ثم تملكها المناولة مدة طويلة إلى أن أخذها أحمد باشا

الجزار بعد حرب شديد وبعد ذلك تبعت ولاية دمشق ولا زالت كذلك الى الآن وأراضي تلك البلدة في غاية الخصابة وبها عدة جداول غزيرة ومن جملتها نهر البيطاني ومن محصولاتها أنواع الجبوب والحرير والفواكه وبها بعض صنائع بسيطة



—*—*—*—*—*—
 باب الباء مع الفين وما يليهما —*—*—*—*—*—

[بغداد] ذكرها في الأصل وقال غيره هـ هي ولاية شهيرة بالعراق يحدها شمالا ولاية الموصل وجنوبا ولاية البصرة وبلاد العرب وشرقا بلاد فارس وغربا بادية الشام ومنصرفية الزور ٠٠ مساحتها ٥٤٥٠٠ ميل مربع ومحيطها ٢٥ ألف كيلو مترا وعدد سكانها ٨٥٠ ألفا من عرب وعجم وترك وأكراد وهنود وفرنجة اسلام ويهود ونصاري وبندره٠ مدينة بغداد في موقع جميل محفوف بالبدساتين والحدائق وعدد سكانها ١٣٠ ألف نسمة وهي واقعة على جانبي نهر دجلة وعرضه هناك ٢٠٠ قدم ثلثها على ضفته اليمنى وثلثها على ضفته اليسرى ويصل الجانبين جسر من القوارب طوله ٢٥٠ مترا ويحيط بالقسم الشرقي منها سور من الطوب أكثره متهدم مسافته ٧ كيلو مترات وأمامه خندق وعليه عدة أبراج أكثرها خرب وقلعتها واقعة في الطرف الشمالي الغربي وهي قلعة مهمة وقد عرف الجانب الشرقي منها بالرصافة والجانب الغربي بالكرخ والرصافة كان مقر الرشيد والكرخ كان مقر المنصور وبيوت بغداد أكثرها مبنى بالآجر بطبقة واحدة وبها كثير من الخانات والقهواوي والحمامات والمساجد والجوامع والكنائس ومساجدها في زاوية الحسن مفروش داخلها بالقاشاني وملون ظاهرها بالخضرة وبها جملة أبنية جميلة منها دار الحكومة ودار الجمرک ودور بعض الوجوه وعلى نصف فرسخ من الجانب الشرقي منها مسجد الامام موسى الكاظم وفيه مقامه وفي الجانب الغربي منها معمل لبناء السفن واصطناع الآلات وبقربه مدرسة صناعية أنشأها مدحت بانها ومما أنشأه المذكور سكة حديدية تبلغ مسافة ساعتين من داخل المدينة الى ظاهرها الى ضواحيها

قصداً للزخمة وقد أنشئ بها حديثاً مستشفى كبير وسوق من أجل أسواق الشرق أنشأ
داود باشا وهي مشتملة على ٣٠٠ دكان مملوكة بالبضاعة الشرقية خصوصاً المنسوجات
وهو البدراد جاف صحي فقط اذا فاضت الدجلة يحصل من فيضانها مستنقعات تولد
أمراضاً واذا زاد الفيضان وكثرت المستنقعات قد يحصل منها طاعون وبها أيضاً مرض
جلدي يشبه حبة حلب وهوؤها في الصيف شديدة الحرارة حتى ان أهلها بقيمون
نهاراً في سرايب تحت الارض وفي الشتاء يشتد البرد الي درجة الاحتياج للاستدقاء
على النهار وزيمهم في الملابس العمامة والجببة والنساء شديداً التحجب يتزرن بالحرير
الحريرية والفقيرات منهن بالأعبية وأما حالتهم العلمية فهي في انحطاط الاماندر والقسم
الشيبي منهم في غاية التعصب وصناعتها دبغ السخيتان الأحمر والأصفر وعمل النصول
والسروج والنحاس ومصنوعات الذهب والفضة والأنسجة الحريرية والصوفية والبسط
والشيلان والمشالح والكفافي والحازم وتجارها متصلة بيران وتركستان وجزيرة العرب
والهند وأوروبا وبعد افتتاح التركة السويسية صارت السلع والبضائع تصدر وترد عن
طريق البصرة ومحصولات الولاية أنواع الحبوب والقطن والأرز والصوف الفاخر
والعنص وثمارها العنب والتمر والبطيخ والمشمش والفرجل والتين والكرز والرمان
والنارنج والليمون والاباص وصادراتها الخيل والأولؤ والمرجان والعسل والحرير والحمر
والنفظ وملح البارود وملح الطعام والفلفل والعنص والصوف والمنسوجات والبسط
والتبناك وغير ذلك وقد كانت هذه المدينة عظيمة الشأن فأفة في حسنها وانتظامها على
جميع البلدان وكان العلم آخذاً فيها كل مأخذ ولا سيما في أيام الرشيد والمأمون فان
المأمون أقام بها مرصداً فلجياً وأمر بترجمة الكتب الرياضية اليونانية فزهت بالعلماء
وأزهرت بالفضلاء وبلغ عدد سكانها في ذلك الوقت سنة ٢١٦ هجرية نحو مليونين من
الأنفس وأقامت بها الدولة العباسية المصانع الجليلة والقصور المنيفة وكانت دار الخلافة
مرصعة بالجواهر النفيسة والأحجار الكريمة ولما سقطت الخلافة سقطت بدراد وامته
فيها الخراب واشتدت بها الفتن وكثر فيها الحريق والنهب فسقط ايوان غزها وانهدم
بورها واندرست رسوم مدارسها وانعمت آثار علومها وبنت هذه المدينة سنة ١٤٥

هجرية بنا أبو جعفر المنصور ثاني الخلفاء العباسيين وأتم بناءها سنة ١٤٩ وسماها مدينة السلام وسمي القسم الذي بناه في الجانب الغربي بالزوراء وكان السبب في بنائها أن المنصور كان يسكن الهاشمية وهي المدينة التي اختطها أخوه السفاح قرب الكوفة فلما ظهرت الراوندية كره سكنها واستبدلها بذلك ولما أكمل بناءها أقطع أصحابه القطائع فعمروها وسموها بأسمائهم قبل وبلغت نفقة بناء بغداد ثمانية عشر ألف ألف دينار ولما ولي الخلافة الرشيد بني بها جملة أبنية جليلة وعمر الجانب الشرقي منها وزهت في أيامه كثيراً وكثر أهلها وفي سنة ١٩٧ حصلت بها فتنة عظيمة وكانت أول وقعة هائلة بها وكان سببها عزل الأمين وتولية المأمون فحاصرها طاهر بن الحسين وهرثمة بن أعين وزهير بن المسبب وحجزوا عنها الأقوات وصرفوا السفن ثم اضرمت نار الحرب وأحرقت منازل الأمين بالخبزرائية وكانت نفقتها عشرين ألف درهم ثم هرب الأمين إلى الكرخ واستولى المأمون على بغداد سنة ١٩٨ ثم لحقه طاهر وأحاط بقصر زبيدة وقصر الخلد وقاتل قتالا شديداً وضيق على الأمين ثم أخذ الأمين وقتل وكثر الخراب ببغداد ودرست المنازل وأحرقت الدور وقتل من الناس جم غفيرة وبما قيل في وصف حالتها في ذلك الوقت

بكيت دما على بغداد لما	فقدت نضارة العيش الأنيق
تبدلنا هموماً من سرور	ومن سعة تبدلنا بضيق
أصابتنا من الحساد عين	فأفنت أهلها بالمتجنبيق
وقوم أحرقوا بالنار قسراً	ونأثمة تنوح على غربيق
وحوراء المدامع ذات دل	مضخة الجاسد بالخلوق
تفر من الحريق إلى التهاب	ووالدها يفر إلى الحريق
وسالبة الغزاة مقلتيها	مضاحكها كالألاء البروق
حيارى هكذا ومفكرات	غليبين الفلائد في الحلوق
ينادين الشفيق ولا شفيق	وقد فقد الشفيق من الشفيق
فساو له بقمم علي أبيه	وقد فر الصديق من الصديق

ثم لازالت بغداد تكابد فتك نكبات مطامع الدول من حرب ونهب وحرق وقتل وخراب وسبي الى سنة ٣٥٦ أيام المستعصم بالله الذي هو آخر الخلفاء وفي هذه السنة أصابها فتنة النتر وقتل فيها الخليفة وكان السبب في ذلك ان أهل الكرخ كانوا روافض فجرت فتنة بين أهل السنة وبينهم على عاداتهم فامر أبو بكر بن الخليفة العسكر فنهبوا الكرخ وهتكوا نساءهم وكان من جملة الروافض الوزير مؤيد الدين بن العلقمي فصعب ذلك عليه فكانت النتر وأطمعهم في ملك بغداد وكان سلطانهم اذ ذاك هو لاکو الشهر في غزواته فقدم النتر بمحفل عظيم وخرج عسكر الخليفة لقتالهم فاقتتلوا قتالا شديدا فانهزمت عساكر الخليفة ونزل هو لاکو على بغداد من الجانب الشرقي وخرج ابن العلقمي الى هو لاکو واستوثق منه لنفسه وعاد الى الخليفة وقال له ان هو لاکو يستدعيك ليبيئك في الخلافة وبزوج ابنته من ابنك أبي بكر وحسن له الخروج فخرج له المعنصم بمحفل من أصحابه ثم استدعى أيضا الوزراء والمدرسين وكان منهم ابن الجوزي وأولاده ثم استدعى الاكابر والامائل والتجار فلما تكاملوا قتلهم النتر عن آخرهم وهجموا على دار الخلافة وقتلوا جميع من كان فيها ثم بذلوا السيف في بغداد مع السلب والنهب والسبي مدة اربعين يوما واستولوا على قصر الخلافة وأخذوا من الذخائر والتحف والنفائس ما لا يحصى ولا يحصر والقيت كتب العلم في دجلة وأراد هو لاکو اضرام النيران بها فمنعه أصحابه واستبقى ابن العلقمي على الوزارة مدة ثم قتله وقيت بغداد بيد بني هو لاکو الى سنة ٧٩٥ وفيها استولى عليها تيمور سلطان المغول ونهب أهلها وصادر أغنياءهم حتى خربها وافقرها ثم أرسل أهل بغداد سرا يستجدون بالملك الظاهر بالقاهرة فسير الظاهر العساكر مع أحمد بن أويس الذي كان حاكما بها سابقا وكان تيمور قد سار من بغداد الى غير جهات فأتى أحمد واستولى على بغداد وهزم نائب تيمور وضرب السكة باسم الظاهر ثم توفي الظاهر وكان تيمور قد أقبل على بغداد فلما سمع ذلك أحمد هرب وخلق بالسلطان بابزید العثماني فدخل تيمور بغداد واستولى عليها وكان اليوم يوم أضحي فامر عساكره ان ياتيه كل واحد برأسين من أهالي بغداد ففعلوا وطرحوا الرؤس بين يديه وكان يوما ياله من يوم ثم نهب ما بهامن

الأموال والذخائر وخرّب المدينة وبقيت بيد بني نيمور الى سنة ٩٠٦ وفيها استولى عليها الاسماعيلية الى سنة ٩٤١ وفيها استولى عليها العثمانيون ثم لازالت تنهبها أيادي الممجم والعمانيين الى سنة ١٠٤٨ وفيها استقرت بيد الدولة العلية استولى عليها السلطان مراد الرابع ومن ثم استراحت من أمراضها الفتالة واتسع بها العمران وانتظم أمره وصارت مركزاً مهماً وازهرت بها المعارف والعلوم ولا زالت في حالة مستحسنة الى الآن • وولاية بغداد عبارة عن بلاد بابل القديمة وقسم من آشور وبلاد ما بين النهرين فتكون مشتملة على كردستان وخوزستان والجزيرة والعراق العربي وهي منقسمة الى ١١ الواء وهي لواء بغداد والموصل وشهر زور والسليمانية والبصرة وكر بلا والحلة والعمارة والمنتفك ووليم واحساء ومن أشهر مدنها الكوفة على الفرات والبصرة وكر بلا وتكريت والنجف والانباء وواسط وبها نحو ثلاثين مشهداً منها مشهد الحسين ومشهد الامام علي وموسى الكاظم والسيد عبدالقادر الجيلاني والامام الاعظم والامام أحمد بن حنبل وغيرهم

باب الباء مع اللام وما يليهما

[باجيكا] مملكة من ممالك أوروبا واقعة بين الشمال الشرقي من فرنسا وهولاندة وجرمانية والبحر الشمالي ممتدة من عرض ٤٩ درجة و ٣٠ دقيقة الى ٥١ شمالاً ومن طول درجتين و ٣٣ دقيقة الى ست درجات وست دقائق وهو الشمالي الغربي هيئتها الطبيعية ومساحتها ٠٠ اما القسم الداخلي في حوض نهر الاسكندرا فهو سهول منخفضة ومائية كثيرة المستنقعات كثيرة الكلاآت صالحة لزراع الحبوب في بعض جهاتها ولزراع البنجر والكتان وحشيشة الدينار في جهاتها الأخرى والقسم الثاني وهو الجنوبي الشرقي منها مكون من هضاب تخرقها وديان عميقة فيها كثير من الكهوف والمغارات وهي غنية بالمعادن ٠٠ ومساحتها تبلغ ٢٩٥٠٠ كيلو متراً مربعاً ومعظم طولها من الجنوب الشرقي الى الشمال الغربي ١٨٠ ميلاً ومعظم عرضها ١٢٤ ميلاً ٠٠ وعدد سكانها نحو ستة ملايين من الانفس وهي مزدحمة بسكانها أكثر من بقية الممالك ومعهد المواليد فيها

٣٠ في المائة والوفيات ٢١ في المائة وهم من أمتين مختلفتين وهما الفلمنكية وهي فرع من الجنس الجرمانى والوالونية وهي فرع من الفرنساويين وأكثرهم من القسم الاول ويوجد بينهم نحو ٣٠ ألفا من الجرمن على الحدود الشرقية ومع اختلافهم فى الجلسية هم متفقو الطباع والاخلاق والعادات كثير والنشاط وأهل ثبات وإقدام ولغة أهل شماليها الفلمنكية وأهل جنوبيها الفرنساوية والديانة الغالبة فيهم الكاثوليكية ومعارفهم فى غاية التقدم ومنتشرة بصورة مدهشة ونحو ٩٨ فى المائة يعرفون القراءة والكتابة وبها عدد وافر من المدارس من عال ومتوسط وابتدائى وبها عدة جرائد وجملة مطابع . . وأرضها منبسطة وشواطئها منخفضة وهي محاطة بالجسور حفظا من طغيان الماء البحرى وايس بها جبال تستحق الذكر سوى جبال الاردان الواقعة فى الجنوب الشرقى منها وبها بعض نهيرات صغيرة أشهرها نهر الموز ونهر اسكدت الآتيان من فرنسا ويصبان فى بحر الشمال . . وهو اؤها معتدل ورطب فى السواحل وزراعتها متقدمة بسبب نشاط أهلها ومحصولاتها أنواع الحبوب والنباتات الزيتية والتبغ والكتان والقنب وكثير من الخضر والفواكه ومراعيتها فى غاية الخصبية وهي مملوءة بالاشجار . . وأكثير حيواناتها الغنم والبقر وهي غنية بالمعادن خصوصا بالفحم الحجرى حيث يستخرج منه سنويا عشرون مليون طونولانه وكذا الحديد والرصاص والزنك وبها حجر الرخام والبلاط الاسود وحجر الاردواز . . وصناعاتها فى غاية التقدم والرواج وكلها مهمة وصادرة للخارج منها الاقمشة كالجوخ والانسجة القطنية والصوفية والفانيلات والاوراق والعربات والآلات الحديدية والنحاسية والاوانى الزجاجية وجميع أنواع الخرداوات والبواخر البرية والبحرية وغير ذلك وكلها مضارعة لمصنوعات انكلتيرا وفرنسا وبها معامل لا تحصى واما تجارتها فهي فى غاية الرواج والسعة وقد قدرت قيمة صادراتها بنحو ٦٠ مليون جنيه وواردها بنحو ٣٦ مليون وهي سابع دولة تجارية فى الممالك ومع ذلك لو نظرنا لقله سكانها وسعة اراضيها نجدها تساوى الدرجة الاولى فى استعدادها واعمالها وطرقها الزراعية منتشرة فى سائر انحاء المملكة وترعاها كلها قابلة للملاحة وسككها الحديدية متصلة بجميع أجزاء المملكة ويبلغ طولها نحو ٢٥٠٠ ميل . . وتبلغ ترونها نحو ١١٥٠ مليون جنيه

فيخص كل فرد من أهلها ١٧٠ جنياً وماليتها في غاية الانتظام وإيرادها ١٥ مليون جنية
ومصرفها أقل بقليل وعليها من الديون نحو ٨٠ مليون جنية كان صرفه في إصلاحات البلاد
وتحسيناتها الداخلية وتقدم تجاراتها وصناعاتها وزراعتها بخلاف ديون بقية الأوروبين
فان ديونهم الفاحشة أنفقت في الحروب ٥٠ وجيشها في غاية الانتظام وقوادها في غاية المهارة
في الفنون العسكرية وعدد جيشها في السلم نحو ٧٠ ألف جندي ويمكنها ان تزيد الى
١٥٠ ألف مدة الحرب وفي اشتداد ضرورتها تقدر ان تجند الى غاية ٢٥٠ ألف مقاتل
بإستعداداتها الكاملة ٠ وبحريتها التجارية منتظمة وليس لها بحرية حربية ٥٠ وهي
حكومة ملكية دستورية والحرية عامة في بلادها وسياستها مسالمة جميع الدول وهي آمنة
من جميع المشاكل السياسية وحدودها مستحكمة من جميع الجهات ودأبها النظر في
انتظامها وتقدمها في المعارف والعلوم والصناعة والتجارة والزراعة ٥٠ وهي منقسمة الى
تسع ولايات صغيرة وعاصمتها مدينة بروكسل في ولاية برابانت سكانها نحو ١٨٠ ألف
نفس وهي مشهورة في انتظامها وكثرة معاملها ورواج زراعتها وتجارنتها ٥٠ تأسست هذه
الدولة في سنة ١٢٤٦ وقبل ذلك كانت تابعة لدول أخرى وفي سنة ١٢٣١ كانت منضمة
الى هولندا وحيث لم يحصل بين الامتين اتفاق رفعت بلجيكا رايات العصيان وبعد عدة
وقائع حربية نالت استقلالها التام وملكها الحالي نيبوبولد الثاني

[بلخ] ذكرها في الاصل وكذا البستاني وقال هي مدينة في خانية بخارى قسبة
ولاية باسمها واقعة في عرض ٣٦ درجة و٤٨ دقيقة وطول ٦٧ درجة و١٨ دقيقة شرقا
على نهر حاسك الذي يصب في جيحون تبعد عن بخاري ٢٥٠ ميلا الى الجنوب الشرقي
وعدد سكانها نحو ١٠٠ ألف نسمة أكثرهم أفغانيون وضواحيها مخصصة جرداً وبها
كثير من الأثمار وأكثر تجارة أهلها في الحرائر وهي قديمة العهد وكانت ذات أهمية
ولا سببا في تجارتها مع الهند وكانت زاوية في أيام الاسكندر المقدوني حتى ملأ صيتها
الآفاق ثم فتحها العرب سنة ٣١ هجرية على يد الاحنف بن قيس في خلافة عثمان رضي
الله عنه ثم انتقلت الى يد السامانية ثم انتقلت الى يد بني سبكتكين ثم انتقلت الى يد
السلجقة ثم انتقلت الى يد الأتراك ثم استلمها الغوريون ثم أخذها منهم الخوار زمية

ثم استولي عليها التتر ثم الليمور ثم الفرس وبقيت كذلك الى الآن الا انها في غاية
الانحطاط وزاد انحطاطها كشف رأس الرجا الصالح

[بلغاريا] بضم الباء واسكان اللام وفتح الغين وكسر الراء وفتح الباء آخره ألف
هي قطعة من تركية أوروبا يجدها شرقا البحر الاسود وغربا ملكة الصرب وشمالا نهر
الطونة ورومانية وجنوبا ولاية أدرنة وسلافيك ٥٥ ومساحتها ١٠٥٥٥ ألف كيلو مترا
منها ٣٦ ألفا للروملي الشرقي وعدد سكانها ثلاثة ملايين عدا ٨٥٥ ألف سكان الروملي
منهم نحو ٤٥ في المائة بلغاريون و ٢٥ في المائة عثمانيون والباقيون يهود وسرب ويونان
وأرمن وتتر وشركس وأرناوط وبشناق وفلاخ ونور وقليل من الاوروبابوين
المستوطنين هناك ٥٥ وأراضيها في غاية الخصابة مع انها جبلية ومن مزروعاتها الحنطة التي
محصولها سنويا لا أقل من سبعة ملايين أردب مع قلة العناية ولو بذلت أكثر من ذلك
لتضاعف المحصول ومن محصولاتها أيضا عطر الورد وهو منبع ثروتها حيث يصدر
منه كميات وافرة ومنها العسل والزبد والجبن ولها تجارة رائجة مع أوروبا ومن مصنوعات
المسوجات الصوفية والحربية من ملاآت وعبآت وشراشف ودبغ الجلود وما أشبه
ذلك ٥٥ ومالياتها في عسر واختلال وايراداتها تبلغ سنويا ثلاثة ملايين ونصف من
الجنيهاً ونفقاتها أكثر من ذلك ويبلغ دينها عشر مليونات جنيه وبها ٣٥٥ ميل من
الطرق الحديدية وعدد جيشها مدة السلم نحو ٤٥ ألف جندي ويمكنها ايصاله في الحرب
الى ١٨٥ ألف مقاتل وجيشها اتقن وانظم من جيوش ممالك البلقان ٥٥ وهي اماره
دستورية تابعة لاسلطنة العثمانية ولها عليها سنويا راتب مقداره مع جزية الروملي الشرقي
٢٥٥٥٥٥٥ جنيه عثماني ولها مجلس نواب من حقوقيه سن القوانين للبلاد وانتخاب الامارة
باجماع الآراء وتعيينها بإرادة الدولة العلية وسياستها التودد لروسيا والعمل طبق
مرغوبها وهي من الد الاعداء للصرب وكل منهما ينتهز فرصة الهجوم على الآخر وكذا
لها غداوة مناظرة مع اليونان لتزاحهما على مكدونيا ٥٥ وكان قطنون البلغاريين في
الاعصر القديمة جهة وادي نهر ولغار في نواحي جبال أورال ثم هاجروا واستوطنوا
بإحاطة البحر الاسود ثم سكنوا نواحي نهر العاونة وفي سنة ٦٥ من الهجرة اشتدوا

وانشاؤا حكومة بلغارية في أسفل نهر الطونة دامت لهم نحو نحو ثلاثة قرون ثم خاربهم الرومان والحقوهم ببلادهم ثم في سنة ٣٧٠ جددوا مملكة ثانية وضموا اليها مملكة الصرب ولكنها لم تعال الاوزحف عليها الامبراطور واسيل وفتحها واسقط حكومتها ثم بعد مدة أيضاً جددوا مملكة ثالثة بجوار نهر الطون فقام عليها السلطان مراد الاول سنة ٧٦٧ وهاجها وأسقط حكومتها وضمها الي أملاكه باوروبيا ثم في سنة ١٢٩٤ أثار البلقاريون باغراء روسيا لمقاصد ذاتية ثورة هائلة وذبحوا فيها كثيراً من المسلمين وقامت روسيا تنادي بالويل والثبور وتوجع لبلغاريا وتعكس الموضوع وتستميل الدول الأوروباوية لانقاذ البرغاليين في الممالك العثمانية فانضى ذلك الى عقد مؤتمر في الاستانة العلية ولكن لم يتم به اتفاق بين الدولة وروسيا فشرحت روسيا حينئذ الحرب على الدولة العلية وانتهت باستقلال بلغاريا استقلالاً داخلياً تحت سيادة الدولة العلية وجعل لبلغاريا دستوراً توقع أحكامها عليه ولا زال الامر كذلك الى الآن والله أعلم بمستقبلها

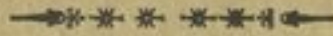
[بلوختان] يضم الاول والثاني وكسر الخاء واسكان السين وفتح التاء آخره نون بلاد من آسيا يجدها شمالاً أفغانستان وشرقاً الهند وجنوباً الاوقيانوس الهندى وغرباً بلاد فارس ٥٠ مساحتها ١٦٦ ألف ميل مربع ٥٠ وعدد سكانها نحو مليونين ونصف وهي جبلية المنظر لكنها في جهة بحر العرب في الجنوب ووجهة فارس في الغرب ذات سهول واسعة قحلة وفي الجهة الشرقية والشمالية الشرقية من مصبات نهر السند الى جبال سليمان تحتوي على اراض خصبة ووديان متسعة صالحة لزراعة حبوب المداين وفواكهما وكذا الاراض الواقعة شرقي سلسلة هالا هي خصبة جداً واما باقى البلاد فهي صحراء مجربة وليس ببلوختان انهار تذكر واهالي بلوختان مؤلفون من قسمين عظيمين وهما البلوختانيون والبراهوسة وبظن ان الاصل لفيف من أصل تدري وفارس وهم من أهل السنة والجماعة ويشابهون النتر في عاداتهم الترحالية وملبوسهم شبه الطرايش على رؤسهم والجبب الصوف على أبدانهم وهم أهل نشاط واقدم الان اخلاقهم غير حسنة ولنسائهم كثير من العربة وحكومة البلاد بيد رؤسائهم وكانوا سابقا خاضعين لفارس ثم خضعوا لافغانستان ولكنهم في أواخر القرن الماضى تخلصوا (١٩ منجم - ثاني)

من أيديهم ومن مدة ليست بعيدة تداخلت انكلترا فيها ووسط حمايتها عليها ورتبت
لها خان مبلغا سنويا ثم أخذت منه بلوخستان الانكليزية وشاركته في الحكم وعاصمة
البلاد كيلات وهي مدينة صغيرة سكانها نحو ١٥ ألف نسمة

بمبای [يضم الباء واسكان الميم وضم الباء الثانية الممدودة آخره ياء ولاية في


الهند الانكليزية واقعة على حدود بلاد العرب بين ٩٢ و ١٤ درجة من العرض الشمالي
و ٦٧ و ٦٦ درجة من الطول الشرقي وهي مشتملة على قطعة أرض طولها نحو ٩٠٠ ميل
ممتدة من النخع الشمالي من السند الى مملكة يسور في الجنوب على أكثر من ثلثي شاطئ
الهند الغربي ومعظم عرضها ٢٥٠ ميلا ٠٠ ومساحتها ٨٧٠٠٠ ميل مربع ٠٠ وعدد
سكانها نحو ١٤ مليون نسمة ومن مزرعاتها القطن والارز في الكور الساحلية وقصب
السكر والتبيل في كنديش والحنطة والشعير والتبغ في السند والافيون في ملوي
وخراره ويربي فيها كثير من دود الحرير ويوجد بها عدة معامل حريرية وبهذه
الولاية أكثر من ٣٠٠ مدرسة بها نحو ١٥ ألف تلميذ ٠ وبمبای أيضاً قسبة الولاية
المذكورة واقعة على جزيرة باسمها في عرض ١٨ درجة و ٦٥ دقيقة شمالا وطول ٧٢
درجة و ٥٣ دقيقة شرقا يفصلها عن البرلسان ضيق من البحر وعدد سكانها نحو ٨٠٠
ألف نسمة مختلفي الاجناس وهي من أعظم مدن الهند وأكبر موانئها محتوية على ابنية
ظرفية وقصور شاهجة وشوارع جميلة وهي مراكز تجاري مهم جداً بين الهند وأوروبا
خصوصا مع انكلترا وفرنسا والصين وخليج فارس وفرض العرب وجزائر جاوه ومن
أهم صادراتها القطن والافيون والاقشة الحريرية الهندية والشيلان والحرير والبن
والشاي والسكر وجملة عقاقير عطرية وطبية والتبغ وملح البارود وغير ذلك وهي متصلة
مع بقية بلاد الهند بالسكك الحديدية ومتصلة بانكلترا بسلك بحري من عدن ومالطة
وجبل طارق وحركة الاشغال بهذه المدينة هي أكثر مما في سائر الاقطار الهندية

وميناؤها من أحسن موانئ الهند وآمنها وأسهل مرسى طولها من ١٢ ميلا الى ١٤ ميلا
وعرضها بين أربعة وستة أميال وعمقها من سبعة الى ١٤ قامة والمد والجزر هنا كافيان
لبناء مراكب كبيرة ويوجد في بمباى عدة معامل



—*—*—*—*—*—*—
 ❦ باب الباء مع النون وما يليهما ❦

[بنغال] بكسر أوله واسكان النون وفتح العين المشبعة آخره لام ولاية من الهند
الانكليزية موقعها بين ١٩ و ٢٩ درجة من العرض الشمالي و ٨٢ و ٩٧ من الطول
الشرقي ٠٠ مساحتها ٢٣٠٨٣٢ ميلا مربعا وعدد سكانها نحو ٦٦ مليوناً من الانفس
وقاعدتها كلكتنا وأراضيها طوقانية وأهم حاصلاتها الحنطة والشعير والقطن والنبيل
والافيون والتبغ والسكر ويحصل بها حصادان كبير وهو حصاد الرز وصغير وهو
حصاد باقى المحصولات ومن حيواناتها البرية النمر وهو هناك أكبر من الاسد ويخافه
الاهالى كثيراً واثعالب والقردة والثامسيح والطيور والجاموس والبقرة والغنم أخص
وارداتها القطن والارز والنبيل والحبر وغير ذلك وقد غلبت منسوجات بنغال الحريرية
منسوجات الصين و كلكتنا أهم مدينته في بنغال ثم بطنه ومرشد آباد ودكة وبردوان وأهالى
بنغال أكثرهم من الهنود ومن المسلمين المتناسلين من المغول القدماء الذين فتحوا البلاد



—*—*—*—*—*—*—
 ❦ باب الباء مع الواو وما يليهما ❦

[بورما] بلاد واقعة في الجنوب الشرقي من آسيا في عبر الكنتك ممتدة من ١٩
درجة و ٢٥ دقيقة الى ٢٨ و ١٥ دقيقة من العرض الشمالي ومن ٩٣ درجة ودقيقتين الى
١٠٢ و ١٠ دقائق من الطول الشرقي ٠٠ مساحتها نحو ٢٠٠ ألف ميل مربع وعدد سكانها
نحو أربعة ملايين ويحدها شمالا اسام العليا وتبت وشرقا ولاية يون نان الصينية وجنوبا شرق
أنام وجنوبا لاوس وبيغو وغربا أركان قد استسلمت للانكليز بموجب معاهدة سنة ١٢٤٢
هجرية أهم حاصلاتها الارز والحنطة والنمر والسكر والتبغ والقطن والنبيل ويزرعون أيضاً

الشاي وياكلون أوراقه بالزيت والثوم ومن حيواناتهم الفيل والكركدن والخنزير البري وأنواع من الابل والثور البري والجاموس والارانب والديك البرية والحجل والسنور والطاووس والبيغاء والحمام واليهام وحيواناتهم الاهلية الخيل والثيران والجواميس وقليل من الماعز والغنم والحمير ومن معادنها الذهب في بهامو والفضية في برتوى وغيرها والياقوت الاحمر الشهير بها وهو على بعد ٦٠ و ٧٠ ميلا من العاصمة الى الشمال الشرقي وتوجد أيضاً جملة أحجار كريمة في مجاري بعض الانهر ويوجد الحديد في بكباو في الجبال الشرقية يوجد النحاس والرصاص والانتون ويوجد بها أيضاً حجر الكلس والرخام والنطرون والفحم الحجري وزيت البترول في شواطئ ابراودي الشرقي في ٢٠ درجة و ٣٠ دقيقة من العرض الشمالي في آبار يبلغ عددها نحو ٣٠٠ بئر وتشغل فمحة قدرها ١٦ ميلا مربعا وعمق حفرة من ٢٠٠ الى ٣٠٠ قدم يستخرج الزيت منها بالدلاء ويستخرج فيها من بعض الجهات مقدار وافر من التربنتينا وهو اؤها غالبا ملائم للصحة لاسيما في الاماكن الجبلية وأهلها قصار القامات ضخام الجثث عظام خدودهم كبيرة وشعرهم أسود خشن كثيف وهيئة نسائهم جميلة ويملن الى الضخامة أكثر ولونهم افصح من الهنود ولباس البرماويين كلباس الصينيين ولقبتهم هي البورمية وديانتهم البوذية والحكومة في بورما مستبدة وأما بورما الانكليزية فهي ولاية من الهند الانكليزية تحتوى على أقسام من بورما دخلت بيد الانكليز بحروب متوالية وهي مقاطعتا أركان وتسريرم

[بورينوا] يضم الاول واسكان الثاني والثالث وضم الباء آخره واو * جزيرة من أرخبيل الهند الشرقية واقعة تحت خط الاستواء تماماً وهو يقسمها الى قسمين متساويين تقريباً وهي أكبر جزيرة في العالم بعد أستراليا ومعظم طولها ٨٥٠ ميلا وعرضها نحو ٦٨٠ ميلا يحدها شمالا وغربا بحر الصين وشرقا بحر سولو وبحر جزار سايب وجنوبا بحر جاوة ومساحتها ٣٠٠ ألف ميل مربع وتحترقها سلسلة جبال من الشمال الى الجنوب الغربي منحدر منها جملة ينابيع يتكون منها عدة أنهر كبيرة تدير فيها السفن وهذه الجزيرة شهيرة بكثرة المعادن النفيسة كالألماس والذهب والانتون والنجم الحجري والقصدير والحديد والنحاس والرصاص وغير ذلك ويوجد الألماس في المطعى والرمال

التي في مجارى الأنهر وقد وجدت ماسة في بعض أنهرها وزنها ٣٦٧ قيراطاً ٠٠ وهو أؤها جيد جداً ومعدل الحرارة في السنة كلها نحو ٧٠ بين الساعة السادسة والسابعة افرنجية قبل الظهر وأما نباتاتها فكثيرة جداً والغابات عامة لجميع أجزائها ومن حاصلات غاباتها الموز بأنواعه والنارجيل ونمر الجز والكافور والابنوس والصندل ومن حاصلاتها الزراعية الأرز والقطن وقصب السكر وجوز العليب والزنجبيل ونحوها ومن جملة ثمارها البطيخ والتارنج والنمر الهندي والرمان وبعض أنواع خاصة بالقطر الاستوائي وحيواناتها كحيوانات الجزيرة التي قبها وأما سكانها فهم لفيف من الدياكة الأصاين ومن مهاجري الصيليين واليابانيين والملايين والبوغيين والدياكة قوم عرفوا قديماً بجسارتهم ونشاطهم وهم ماهرون في صناعة الفزل والنسيج ولكن لبس لهم لغة مكتتبه والتجارة بأيدي الصينيين وكذا الصنائع المهمة والديانة الغالبة فيهم هي الاسلام وبها جملة أديان وثنية وعدد أهلها نحو ثلاثة ملايين وهم عدة قبائل يحكمها رؤساؤها والجزء الشمالي الغربي تحت أمارة شرواك الداخلية في حماة انككتيرا وعدد أهلها أكثر من مليون وفي داخلها أمارتان اسلاميتان الأولى أمارة لنداق وعند أميرها أكبر ماسة في الدنيا وعدد سكانها ٥٠٠ ألف نسمة والثانية أمارة فونيانق وكان أميرها السيد جل الليل الحضرمي العلوي وعدد سكانها ٢٥٠ ألف نسمة وعاصمة الجزيرة مدينة بورنيو وبها نحو ٣٠ ألف نسمة والجميع تحت حماة هولندة

— — — — —
 ﴿ باب الباء مع الياء وما يليهما ﴾

[بيروت] * ولاية قديمة جميلة من أطراف مدن سوريا واقعة على شاطئ بحر الروم في عرض ٣٣ درجة و ٥٠ دقيقة شمالا وطول ٣٣ درجة و ٨ دقائق شرقا يحدها شمالا ولاية حلب وجنوباً متصرفية القدس الشريف وشرقاً جبل لبنان وولاية الشام وغرباً البحر الابيض المتوسط : ومساحتها ١١٧٧٣ ميلاً مربعاً وعدد سكانها نحو ٥٠٠ ألف نسمة وهي ولاية شهيرة بخصوبة أرضها واعتدال هوائها وكثرة بساتينها وغاباتها

ومياها وخيراتها تزرع فيها أنواع الحبوب والخضر والفواكه ويربى فيها دود الحرير وهي من أشهر ولايات الدولة العلية في الزراعة وينسج في معاملها الأقمشة الحريرية والقطنية وغيرها وأهلها من السوريين وهي منقسمة إلى أربع متصرفيات و٢٣ قضاء و١٥ ناحية وبندرها بيروت وسكانها ٨٠ ألفاً وهي ميناء تجارية مهمة جداً ومرفؤها من أشهر مرفأى البحر الأبيض التجارية وبها جملة أبنية جميلة وشوارع ظريفة وبها عدة مدارس وعدة مطابع وجرائد ومستشفيات وقد وصلها السكة الحديدية بدمشق الشام وحمص وحماة وحلب وأهلها أهل إقدام نشاط وفنون وآداب وأعمال تجارية وصناعية وهي آخذة في التقدم في جميع ما ذكر ومن توابعها متصرفية القدس وطرابلس الشام وعكا وصيداء واللاذقية وصور وحيفا وطبرية والناصرية ونابلس

❖ باب التاء والالف وما بينهما ❖

[تأفيلات] بفتح التاء وكسر الفاء وفتح اللام المشبعت آخره تاء * قسم من مراکش مؤلف من الواحة المسماة باسمه واقع في الجهة الجنوبية الشرقية من جبال أطلس بين ٣٠ درجة و٤٥ دقيقة و٣١ درجة و١٠ دقائق من العرض الشمالي و٢٣ درجة و٣ دقائق و٣٥ درجة من الطول الشرقي ٥٠ عدد سكانه نحو ١٠٠ ألف نسمة وهذا القسم في غاية الخصوبة برويه نهران يقوران في رمال الصحراء وتزرع الحبوب على ضفافهما وأهم محاصيله هو التمر ويربى فيه كثير من الغنم ويوجد فيه معدن الرصاص والانتون وينسج أهلها جملة منسوجات ويصنعون البسط وأهم مدنه بوان وهي على مسافة ٢٤٠ ميلاً من مراکش وأكثر الأهالي من الشلوخ وتأفيلات المذكورة لها ذكر قديم في تواريخ العرب

❦ باب الناء مع الباء وما يليهما ❦

[تَبَّتْ] بكسر الناء واسكان الباء وآخره تاه ذكرها في الأصل وضبطها بأوجه آخر وقال البستاني * هي بلاد من آسيا الوسطي بين ٣٨ و٢٧ درجة من العرض الشمالي و١٠٤ و٧٨ من الطول الشرقي يحدّها شمالاً تركستان والصين وشرقاً وجنوباً بشرق الصين وغرباً كشمير مساحتها ٨٠٠ ألف ميل مربع وعدد سكانها نحو ست ملايين وهي واقعة في شمال جبال هاليا مرتفعة الأرض جداً بل هي أعلى بقعة في الدنيا وهوؤها بارد جاف وبردها في غاية القساوة وخشبها لا يبلى بل يجف الى درجة الانكسار بأدنى مماسة ولحم حيواناتها اذا وضع في الهواء يجف حتى يمكن سحقه ومن مزروعاتها الحنطة والشعير والأرز والبنين والسكر والتفاح والشمش والرمان والخوخ والجوز ومن معادنها الذهب والفضة والحديد والنحاس والرصاص والزبيق والملح والبورق وبها عدة أحجار كريمة وأهلها من أصل مغولي وهم لينو الجانب خفيفو الروح من طبعهم الكرم والشجاعة والأمانة والحرية ولهم شدة ولع في التجارة ولهم حذق في الصنائع خصوصاً في الصباغة والنسيج ومن صادراتهم الملاحف والفراوي والجلود والفضة والملح والعقاقير ويوجد بها حيوان الياك المشهور شعره الرفيع الذي يصنع منه الشال الكشميري ومركزها مدينة لاشا التي يقيم بها المحافظ الصيني وامامهم الدالي لاما وهو يسكن في سراي تحتوي على عشرة آلاف غرفة مزينة بأبهى الصور وأغرب الاصنام ولغتهم خصوصية وكتابتهم من الشمال الى اليمين ودينهم اللامية ويجوز عندهم زواج المرأة بعدة رجال ويوجد في غربي تبت قليل من المسلمين وكثير من الكاثوليك وقد كانت سابقاً خاضعة لحكومة الصين ومن مدة غير بعيدة استولى عليها الانكليز

[تبرع] م موضع بين الرّباب وبين ماء يقال له التمد وهو لبني خويرث من التيم

✽ باب الناء مع الحاء وما يليهما ✽

[نحتم] بفتح أوله واسكان ثانيه وكسر الناء الثانية * بلد باليمن قال لييد
وهل يشناق مثلك من ديار دوارس بين نحتم فاخلال

✽ باب الناء مع الحاء وما يليهما ✽

[نحلى] بضم أوله واسكان ثانيه على مثال تولى قال الهمداني * هو جبل باليمن
نسب الى على بن عمرو بن شرحبيل بن نيكف بن شمر ذى الجناح الاكبر قال وقد
سكناه فلم نر به هامة من الهوام انتهى معجم البكري

✽ باب الناء مع الراء وما يليهما ✽

[تركستان] ذكرها في الاصل وقال غيره ونسب أيضاً طوران وآسيا الوسطى
الروسية * * بجدها غربا جبال الاورال وبحر قزوين وجنوباً هضبة ابران وشرقاً جبال تيان
شان وشمالاً أجمات قليلة الارتفاع تتصل بأرض سيبيريا وهذه هي تركستان الغربية الروسية
أما تركستان الشرقية فهي داخلية تحت حكم المملكة الصينية ومكونة لجزء منها ومساحة
الاولى نحو ثلاثة ملايين من الكيلو مترات
هيتها الطبيعة وطقسها * * تركستان هي كناية عن عدة سهول واسعة جهتها الغربية
منخفضة الاراضى ومجاورة لبحر قزوين وأواسطها وشمالها أرياض جافة قاحلة أما
جنوبها فهو وديان خصبة تروىها عدة أنهر عظيمة كثيرة السكان وهو اؤها جيد معتدل
في الجهات الجنوبية وفي ما بين ٣٠ و ٥٠ من العرض الشمالى شديد البرد شتاءً وشديد
الحار صيفاً وأراضيها في غاية الخصوبة خصوصاً سفوح الجبال والوديان المجاورة لنهرى
تتبعونها وجبوعون قانها كثيرة المراعى والمروج ويزرع بها الارز والقطن والكتان

والنيل والكروم والحبوب ومن معادنها الفحم الحجري والرصاص والفضة والنفط وهي أغنى البلاد بالاحجار الكريمة وسكانها سبعة ملايين من الافس منهم مليونان من الابرانيين والشيك ونحو ٦٠٠ ألف من الروسيين والباقي طورانيون وتركمان وكرجيز وقلموق وآوزبك وأغلبهم قبائل رحالة عيشهم من الماشية وحظهم ودأبهم الشقاق والغزو وهو السبب في استيلاء الروس عليهم وقهرهم وأشهر بلاد تركستان تشقند وسكانها ١٢٢ ألف نسمة وهي عاصمة تلك البلاد وهي داخلة في دور العمران الحديث وبها عدة مدارس ورسدخان ومكتبة ومن مدنها فيرنوي وانديجان ومرجيلان وخوجند وخوقند وسمرقند وعشق آباد وكلها الآن تحت نفوذ سلطة روسيا

[تريس] بكسر تاءه وبالسین المهملة * مدينة بمضرموت سميت بتريس بن خوار ابن الصدف بن مربع بن معاوية بن كندة قاله البكري في المعجم

باب اثناء مع الالام وما يليهما

[تلمسان] ذكرها في الاصل وقال البستاني أيضاً هي * مدينة في الجزائر من أعمال وهران تبعد ١٣٠ كيلو متراً من وهران الى الجنوب الغربي وبضع ساعات عن مراکش واقعة في هضبة في سفح جبل بها غابة تحتوي على نحو مليون ونصف من شجر الزيتون ومحيط المدينة ١٦ كيلو متراً وضواحيها خضرة نضرة بها كثير من الاحراش والقباض وتحت المدينة سهل فسيح تفشاه أشجار التارنج وعدد سكانها ١٤ ألف نسمة وتجارها مهمة من الحبوب والزيت والصوف وفي سنة ١٢٤٦ كانت تحت استيلاء سلطان مراکش ثم أخذها الامام عبد القادر سنة ١٢٥٠ ثم استولى عليها الفرنسيون سنة ١٢٥٢ ثم أعطيت لعبد القادر بموجب معاهدة ثم دخلت تحت استيلاء الفرنسيين سنة ١٢٥٨ الى الآن

❦ باب الناء مع الواد وما يليهما ❦

(نونس) ذكرها في الاصل وقال البستاني وغيره * هي ولاية من بلاد المغرب من شمالي افريقية يحدها شمالا وشرقا البحر المتوسط وجنوبا وشرقا طرابلس الغرب وجنوبا الصحراء الكبرى وغربا الجزائر بين ٣١ درجة و ٢٠ دقيقة و ٣٧ درجة و ٢٠ دقيقة من العرض الشمالي و ٧ درجات و ٢٠ دقيقة و ١١ درجة و ٢٠ دقيقة من الطول الشرقي ومعدل عرضها ١٣٠ ميلا ومعظم طولها ٣٥٠ ميلا و ٠٠ مساحتها ٤٥ ألف ميل مربع وعدد سكانها نحو مليونين من المغاربة وقليل من اليهود والارروباويين وجبالها هي جزء من سلسلة جبال الاطلس التي بدخولها تلك الولاية تنوع الي عدة فروع أشهرها جبل طبرقة وجبل الرقبة وجبل مطماطة وجبل زغوان وغيرها وبها ثلاث بحيرات وهي بحيرة المزوقة وبحيرة الحاضرة وبحيرة الكلبية وليس بها الانهر واحد وهو المشهور بنهر المجرده الصادر من جهة قسطنطينة وهو يدخل الولاية من الغرب الي الشرق ويصب في البحر الابيض المتوسط وهو غير قابل لسير السفن الكبيرة وبها أيضاً عدة جداول ونبابيع صغيرة * وهو اؤها معتدل في الجهات الشمالية وحرار في الجهة الجنوبية وبارد في الشتاء ولكن لا لدرجة التجليد ولا يعرف الثلج هناك الا نادرا * ومعادنها كثيرة لكنها متروكة ويستخرج منها الفضة والرصاص بمقادير قليلة الآن ومن حيواناتها البرية الوحشية السبع والثمر والضبع والذئب والورل والوعل وغيرها ومن الاهلية البغال والحمير والخيول والبقر والغنم والماعز * وزراعتها متقدمة راراضيها خصبة جدا خصوصا في الجهة الشمالية الجبلية ومن مزرعاتها القمح والشعير والفول والقطن والبطاطا واللوبياء والحمص والعدس وكافة اصناف الخضروات والفواكه وبشمالها كروم واسعة وغابات غنية بالاخشاب القابلة لبناء السفن * وصنائعها كثيرة لكنها منحصرة وأشهرها استخراج الروايح الطيبة ونسج الحرار واستخراج زيت الزيتون وبها معامل للأسلحة لكنها معطلة * وتجارتها رائجة ولكنها بيد الاجانب وصادراتها أنواع الحبوب والاصواف والزيت والجلود والخبور والاسفنج وبعض منسوجات وقيمتها نحو مليون

وربع من الجنبات ووارداتها أكثر من ذلك وليس بها سفن تجارية تذكر . وطرقها قليلة وبها سكة حديدية في الجهة الشمالية والشرقية طولها ٢٥٠ ميلا وهي توصلها بسلك حديد الجزائر ومعارفها متقدمة نوعا واللغة العامة هي العربية والديانة هي الاسلام على مذهب الامام مالك . وماليها منتظمة وقدر واردها بنحو مليونين ونفقاتها كذلك وعليها دين نحو ست مليونات من الجنبات وثروة الاهالي لا تذكر خصوصا من عهد الاحتلال الفرنسي حيث مصادر الغني كلها انتقلت لايديهم . وحكومتها كانت استبدادية مطلقة قبل الاحتلال الفرنسي وبعده صارت مقيدة بمشورة الوزير الفرنسي المقيم بتونس وله الامر والنهي في جميع الامور وللباي التصديق على القرارات والقوانين المقدمة من قبل الوزير وتنقسم هذه الولاية الى ٧٣ عمالة صغيرة وأشهر مدنها وأعظمها تونس وهي عاصمة الولاية وأهم مدينة في افريقية الشمالية واقعة على مصب نهر مجردة في طول ثمانية درجات و عرض ٣٦ درجة و ٤٤ دقيقة شمالا على مسافة ٤٠٠ ميل من الجزائر الى الشرق وهي متصلة بالخليج بترعة غولتا الضيقة ومحاط بسور مزدوج يحيطه خمسة أميال ولها قلعة منيعة تشرف على البحر وعدة حصون ومر فأحسن وعدد سكانها ١٥٠ ألف نفس وفيها معامل للمنسوجات الحريرية والنخيلية والطرابيش المغربية وبها أبنية جميلة وعدة مدارس ومرسح وحمامات وشوارع نظيفة وعدة جوامع ومساجد من أقدمها وأعظمها جامع الزيتونة الشهير وهو أشبه بالازهر في مصر و تدرس به العلوم القديمة والحديثة وبها بعض آثار قديمة وقد كانت هذه الولاية في أيام الرومانيين ولاية افريقية وكان أعظم مدنها قرطاجنة وفي سنة ٤٢٩ للميلاد أخذها القندالة وبعد ذلك بقرن خضعت لليونان ولم تزل خاضعة لهم ثم فتحها سنة ٢٩ هجرية ثم صارت ولاية للخلفاء الامويين في أواخر القرن الاول ثم استولى العباسيون عليها سنة ١٨٤ ثم الدولة الفاطمية سنة ٢٩٧ ثم آل زيري سنة ٣٦٢ ثم الموحدون سنة ٥٥٦ ثم الحفصيون سنة ٦٠٣ وسنة ٩٤١ استولى عليها بربروسا الاسباني وسنة ٩٨١ جعلها سنان باشا ولاية خاضعة للباب العالي ثم منحتها الدولة العلية الاستقلال الاداري فنزلتها العائلة الحسينية القائمة بها الآن ثم في سنة ١٢٩٩ تداخلت

فرنسا في شؤونها بدعوي الاصلاح تم أعلنت حمايتها عليها رسميا واعترفت لها الدول بذلك
الا الدولة العلية فلم تنازل عنها الى الآن

❦ باب التاء مع العين وما يليهما ❦

(تعراء) بالراء المهملة والمد • بلد قال الاخطل
راح القطبين من التعراء أو بكروا وصدقوا من نهار الامس ماذكروا

❦ باب التاء مع النون وما يليهما ❦

(نين) يفتح أوله وكسر ثانيه بعده ياء ثم نون • جبل من جبال البون في سره
بلاد همدان وعلى رأسه قصر ناعط وهو أفضل قصور اليمن بعد غمدان

❦ باب الجيم مع الالف وما يليهما ❦

(جاش) بالشين المعجمة قال ثابت هو بلد وأنشد لعرقة
بذليلت أو نجران أو حيث تلتقى من البحر في قيعان جاش مسائله
وقال أبو علي الهجري جاش وأنشد
وردن جاشا والحمام واقع وماء جاش سائل وناقع
وينبئك ان جاشا باليمن تلقاه مأرب قول سلمي بن ربيعة
وأهل جاش ومأرب وحيلقمان والنقون
(جالس) بالسين المهملة فاعله من الجلوس طريق معروفة أنشد أبو العباس
فان تك اشطان النوى اختلفت بنا كما اختلفت بنا جالس وسمر
قاله البكري

[جاوه] أوجاكا جزيرة في الارخبيل الهندي من مستعمرات هولنده في الهند الشرقية موقعها بين خمس درجات و٥٢ دقيقة وثمان درجات و٤٦ دقيقة من العرض الجنوبي و١٠٥ درجات و١١٤ درجة و٣٣ دقيقة من الطول الشرقي يحدها شمالا بحر جاوه وشرقا مضيق عرضه ميلان يفصلها عن جزيرة بالي وجنوبا الاوقيانوس الهندي وغربا مضيق سونده الفاصل بينها وبين سومطره ٥٠ وطولها من الشرق الى الغرب ٦٦٦ ميلا وعرضها يختلف من ١٥٦ الى ١٣٥ ميلا ٥٠ ومساحتها نحو خمسين ألف ميل مربع وهي رابع جزائر الارخبيل سعة لان مساحة بورينو وسومطره وسليب أعظم من مساحتها وطول خطها الساحلي ١٦٠٠ ميلا ويفصلها عن آسيا بوغاز ملقا وأكبر مرفأها مرفأ بانافيا وسوريبا والبحر هناك عميق جداً وأما وجهه هائلة تندفع على الصخور بعنف شديد وأراضها بركانية كثيرة الجبال فان بها سلسلة جبال تمتد من أحد طرفها الى الطرف الآخر ينبعث منها قمم ارتفاعها من ٤ آلاف الى ١٢ ألف قدم ويتخللها عدة أودية وسهول مخضبة مشتملة على عدة بحيرات جميلة وعدة أنهر لكنها غير صالحة للملاحة وأكبر أنهارها نهر سولو تسير فيه القوارب الكبيرة في أغلب السنة والفصل الممطر فيها هو من تشرين الاول الى آخر آذار وتسلط فيه الارياح الغربية والغير الممطر هو الباقي من السنة وتقلب فيه الارياح الشرقية ويصفو الجو وقد يختلف هذا المعدل وقد يحصل في الاعتدالين عواصف شديدة ورعدوزوابع مضره وحرارة الجزيرة معتدلة معدتها من السبعين درجة الى التسعين وعموم هوائها أشبه بهواء غيرها من البلاد المدارية وأرضها على العموم مغطاة بالغابات والادغال وفي جميع الفصول هي خضرة لضره ومعادنها قليلة ومهملة وأما حيواناتها فكثيرة جداً فقد ذكر بعضهم انه يألفها مقدار مائة نوع من الحيوانات الثديية ويوجد بها من الطيور مقدار ١٧٠ نوعا وسكان جاوه الاصليون مؤلفون من أمتين وهما السنديون والجاويون وكلا الامتين من الجنس الملاسي ورجالهما أقصر من الجنس المغولي والتوقاسي بقراطيين وأفواههم منسعة وعظام ذقونهم عالية وأنوفهم قصيرة صغيرة وعيونهم سود صغيرة فائرة ولونهم السمرة الضاربة للصفرة وشعور رؤسهم كثيفة قاسية بسيطة وبقي أهدانهم لاشعر فيها أو

قليل جداً وفي لحام بعض شعرات قليلة قصيرة متفرقة وصفاتهم الكسل والسكينة
 والقناعة والبساطة والحذق والاستقامة والصدق وحسن الظن وهذه الجزيرة من
 أكثر أقطار الدنيا سكناً بالنسبة لمساحتها حيث يبلغ عدد سكانها أكثر من عشرين
 مليوناً من الألف فيكون لكل ميل مربع منها ٣٤٠ نفساً وفيها نحو ٣٠٠ ألف من
 أفرنج وصينيين وعرب أكثرهم من سكان خضرموت وغيرهم من الشرقيين ومعظم
 أشغالهم الزراعة ولهم براعة في الحراثة تعز في غيرهم وأهم حبوبهم الارز بمحصوله في
 السنة مرتين وأهم حاصلاتهم البن وشجر السكر والقطن والتيل والفلفل والشاي
 والتبغ والكيما والانيسون والتارجيل ومن فواكههم البطيخ الاخضر والاناناس
 والموز بأنواعه والديران والرامبوتان وساوى منيلا ومن خضراواتهم الباذنجان الاسود
 والجزر واللوبية والفاصولية واليامية والخيار والدباء وغير ذلك ولهم اتقان في نحو
 عشرين نوعاً من الصناعة كالحداة وعمل السكاكين والنجارة والصبغة والصبغة
 والدباغة والغزل والآنية الخزفية والحياكة وبيوتهم مبنية بألواح الخشب على طرز
 أبنية الصينيين ومن فنونهم المتقنة الموسيقى ولهم فيه ولع شديد وألحانهم حجازية وعندهم
 آلات للضرب وآلات للنفخ قريبة من الآلات المعتادة وكان دين الجاويين قديماً
 البرهمية والبوذية ولما فتح العرب بلادهم في نحو القرن التاسع الهجري أو العاشر
 دانتوا بالاسلام وهو الآن منتشر في جميع أنحاء بلادهم والمبشرين من الهولنديين
 باذلون كل جهدهم منذ زمن مديد ولكنهم يضررون في حديد بارد ولم يحصلوا من
 سعيهم على نتيجة تذكر حتى الآن وأما معارفهم فليس عندهم من المدارس الا الابتدائية
 يعلم بها كتابة الحروف الهولندية ولفظها بالمعاني الجاوية ومبادئ الحساب وجغرافية
 الجزائر الجاوية فقط الا ان الاهالي حسب ولعهم بالعلوم يهاجر المقتدر منهم الى مكة
 المشرفة ويصرف بها مدة اقتداره في تحصيل اتقان القرآن الشريف وتعلم مبادئ العلوم
 العربية والشرعية على مذهب الشافعي ثم بعد عوده الى بلده يشتغل بتعليم غيره فلذلك
 تزي الجهل مستحكماً في بلادهم والتخيلات الخرافية سائدة على أفكارهم محرومون من
 الفنون القديمة والحديثة ولما فتحت هولندا هذه الجزيرة ضمت جميع الاراضي المهمة

لاملاكا وضمنت لملوكها بقاء ألقابهم وحنوقهم الارثية وجعلت مع كل ملك مأموراً
أو وزيراً هولندياً وأبقى في بعضها محاكم أهلية يحكمون فيها في الدواوي الدينية بالشريعة
الاسلامية وبقية الاحكام يحكم فيها بمقتضى الدستور الهولندي من قبل الرئيس الهولندي
الموظف بمعية الحاكم الوطنى وعاصمة المستعمرات الهولندية في الاوقيانوس مدينة تباثيا
وهي مبنية على مصب نهر جوكانزا على أرض منخفضة تخرقها ترع كثيرة وهوؤها
ردى جداً فلذا كان الاوروبون المقيمون بها يسكنون التلول المجاورة لها وهي من أهم
المراكز ويقم بها الحاكم الهولندي العام وسكانها ١٥٠ ألف نسمة ثلاثا من الوطنيين
والباقي مؤلف من أوروبويين وصينيين ويابانيين وهنود وهرب حضرموت ومن
مدنها سوربايا وهي من أكبر مدن الجزيرة وأوسعها تجارة وهي ميناء حصينة تبنى فيها
السفن وبها ترسخانه ومعامل لتكرير السكر وسكانها نحو ١٦٠ ألف نسمة ومنها سماران
وهي ميناء أيضاً واقعة شمال الجزيرة وسكانها نحو ٧٠ ألف نسمة ٠٠ وأما تاريخها فهو
قبل القرن الخامس الهجرى فامض لم يكشف حتى الآن وفي القرن الخامس دخل
الهنود جاوه وكانوا يأتونها مفتحين أو مهاجرين أو تجاراً فأقاموا بها عدة ممالك
ونشروا فيها الدين البرهمى واستمروا سائدين بها الى القرن التاسع الهجرى وفيه دخلها
الاسلام على يد أقوام من العرب والفرس والهنود والملايين أنوها تجاراً ومستوطنين
وفي آخر القرن المذكور اعتنق معظم الاهالى لدين الاسلام ثم في القرن العاشر دخل
البورتغاليون جاوه وتظاهروا بالتجارة مع الاهالى وفي سنة ١٥٥٤ هجرية أتاهم
الهولنديون بصورة تجارية واكتشفوا أحوالها وفي سنة ١٥٥٩ خدعوهم واسترخصوا
منهم في بناء حصن في قرية جاكترا الجاوية قرب مدينة تباثيا ثم أتى الانكليز وفتحوا
بنام وأنشأوا معملات تجارية واخضعوا الاهالى لاحكامهم ثم ابتدأت الحروب بينهم
وبين الاهالى ودام ذلك الى سنة ١٦٦٠ وبها دخلت الجزيرة تحت سلطة الهولنديين
وفي سنة ١٢٣٦ كانت الحرب منسبة بين الانكليز والهولنديين فارسلت انكلترا
أسطولاً واحتلوا جزيرة جاوه بدون مقاومة وتبوؤوها الى سنة ١٢٦٥ وفيها أرجعوهما
الى الهولنديين ولم تزل تحت سيطرتهم الى الآن

باب الجيم مع الباء وما يليهما

[جبل] * هدفات أرضية ناتئة فوقها مفردة أو متعددة مرتبة أو غيرها وبحسب ارتفاع الجبل عادة بالنسبة إلى سطح البحر وأغلب الجبال مرتبة على شكل خطوط وسلاسل متواصلة والمجموع الجبلي يتألف من سلاسل متعاقبة يتخللها أودية وسفوح الجبال غالباً تكون كثيرة الميل ويبلغ ميلها من ٥ أقدام إلى نحو ١٥٠ قدماً والجبال المنفردة يكون ميلها أكثر من المتعددة وتاريخ الجبال القديم لازالت معلوماته غامضة وزيارة ما علم منه أن القدماء كانوا يقولون أن الجبال هي نواتئ اندفاعية بقوة داخلية كفقاقيع متكونة على سطح الأرض ووافقهم في ذلك بعض المتأخرين وخالفهم آخرون بما هو أقرب للتصور العقلي وقد قرر الجيولوجيون أن قشرة الأرض ليست صلبة وإنما تتأثر من حركات الانخفاض والارتفاع الناشئة عن اختلال توازنها وأن للأرض حركات أخرى تنسب إلى انقباض مركزها فتحدث ارتفاعاً وانخفاضاً في سطحها وتجمعا في أقسام قشرتها وللجبال أشكال مختلفة فتارة تكون قممها مخروطية كما في الجبال البركانية وتارة تكون مسننة بأسنان حادة أو مقطوعة الرأس أو غير ذلك وإذا كان ارتفاع سطح الأرض متصلاً يمتد إلى بعد شاسع وناشئاً عن انضمام جملة جبال مع بعضها البعض فتسمى سلسلة جبلية وسلاسل الجبال على سطح الأرض كثيرة ومختلفة الأشكال والهيئات وذات اتجاهات متنوعة وإذا تقاطعت وتصلبت بكيفيات مختلفة تسمى بالمجاميع الجبلية والمسافات الخالية التي تفصل أجزاء السلسلة تسمى بالأودية وقد سمي بالجبل مفرداً أو مضافاً أو موصوفاً عدة أما كمن ذكر بعضها في الأصل وذكر بالبستاني منها عدة أيضاً * منها جبل الأكراد على ساحل اللاذقية وحكامها عدة عشائر من المسلمين وفيها نحو ١٢٠ من القرى والمزارع وأهلها أكراد ولصيرية وأرمن * ومنها جبل الزقازق القزويني هو جبل على ثلاثة فراسخ من قزوین شامخ مجدداً لا تخلو قمته من الثلج لاصيفاً ولا شتاء وفيه مسجد يقصد للتبرك ويتولد في ثلجه دود أبيض * ومنها جبل بجنه بتركستان على قمته شبه خركاه من الحجر داخله عين ماء

ومنها جبل ثور الذي اشتهر بالفار الذي اختبأ فيه النبي صلى الله عليه وسلم مع أبي بكر حين خرج مهاجراً الى المدينة المنورة ومنها جبل الجارود في بلاد قاقلة من الزانج فيه القروذ البيض ذات الالحى . ومنها جبل جيس ارم عند اجأ وهو جبل كثير الكلال فيه مساكن لعاد فيها صور منحوتة من الصخر . ومنها جبل جوشن في غربي حلب فيه معدن نحاس . ومنها جبل جودقور بين حضرموت وعمان فيه كهف يتعلم فيه السحر ، ومنها جبل الحيات بأرض تركستان فيه حيات قتالة بمجرد القرب منها . ومنها جبل الدخان شرقي مصر فيه خرابات كثيرة ومقالع الحجر السماقي . ومنها جبل الديلم بأرض شيراز به عين ماء بارد صيفاً وحار شتاء . ومنها جبل ربوة وهو على فرسخ من دمشق ذو علو شاسع وعليه مسجد ظريف وهو مثقوب يجري تحته نهر بردى . ومنها جبل رضوى على سبع مراحل من المدينة وهو جبل منيف ذو شعاب وأودية ومياه وأشجار كثيرة ومنها جبل زانك وهو بأرض تركستان فيه كثير من الذهب والفضة . ومنها جبل زغون قرب تونس عال جداً وبه قرى كثيرة آهلة . ومنها جبل ساوة على مرحلة من ساوة شامخ وفيه غار يسع ألف نفس . ومنها جبل سيلان بأذربيجان قرب أردبيل فيه عين وقبر من قبور الانبياء وأشجار كثيرة وحوله ينابيع حارة . ومنها جبل سمرقند فيه غار يتقاطر منه الماء وهو حار في الشتاء . ومنها جبل سمعان الى الشمال من قرية دانا شرقي انطاكية فيه خرابات كثيرة وآثار قلعة قديمة وأكثر أهاليه رعاة بزيدية . ومنها جبل السم وهو عبارة عن جبلين في الصين عليهما قنطرة من سخن الى تبت . ومنها جبل طارق ذكره في الاصل وقال البستاني أيضاً هو مجمع صخري في الساحل الجنوبي من الاندلس باسبانيا ويسمى به بلدة وجون في جانبه الغربي وبوغاز يصل الارقيانوس الأتنتيكي بالبحر المتوسط واقع في ٣٦ درجة و٩ دقائق من العرض والشمالى و٥ درجات و٢١ دقيقة من الطول الغربي . يحده غرباً جون جبل طارق وشرقاً بحر الروم والبحر المتوسط وهو في يد انكلترا وقد أنفقت في تحصينه مبالغ جسيمة وبنت في ثمة منازل عسكرية وقلاع وحصون وبطاريات ومدافع قوية تبلغ نحو ألف مدفع ولا زالت في كل سنة تنفق عليه مبالغ وافرة في سبيل

التحصين والمحافضة وأما مدينة جبل طارق فهي على مسافة ٦٥ ميلا من قانس الى الجنوب الشرقي وعدد سكانها نحو ٢٠ ألفا من انكليز وأسبانيول ويهود ومغاربة وقد اتخذت الحكومة الانكليزية احتياطات شتى لمنع الغزاة من استيطانها ولا يسمح للاجانب بالاقامة فيها الا بمدات معلومة مع كفالة بحسن الحال وبها عنة أبنية مهمة منها دار الحكومة ودار أمير البحر ومستشفى بحري ومدارس ومرسح وعدة فنادق ومارستان وماوي للفقراء ومكتبة تحتوي على أكثر من ٢٠ ألف مجلد وماؤها هوماء المطر المجموع في الشتاء في آبار وحياض وميناء المدينة حر تدخله جميع السفن أما تجارتها فتأخره ودخلها المعتاد نحو ٣٠ ألف ليرة وخرجها كذلك ٥٠ وأما جون جبل الطارق فولد من رأس الجبل شرقاً ومن الأرض التي تنتهي برأس سننا غرباً وعرضه من الشرق الى الغرب أربعة أميال ونصف وطوله من الشمال الى الجنوب ستة أميال وعمقه عند مدخله ٢٦٠ قدماً ثم يتناقص الى الساحل وهو مرفأ جيد للسفن وأما بوغاز جبل طارق فواقع بين أقصى جنوب اسبانيا والساحل الافريقي المقابل له وطوله من الشرق الى الغرب نحو ٣٦ ميلا وعرضه بين ستة أميال و٢٥ ميلا وعمقه ٩٦٠ قامة ٥٥ وقد احتل هذا الجبل العرب سنة ٧١١ بأمارة طارق بن زياد وبنيته فيه قلعة وحصن ثم أخذت تتداولها الايدي بين الاسبانيول وفرنسا وانكلتيرا الى سنة ١٧٨٣ وفيها استقر في يد انكلتيرا وحيث أنه مفتاح للبحر المتوسط وحلقة من سلسلة القلاع الموصلة بين بريطانيا وأملا كها في الهند الشرقية كان ذاتان عظيم وأهمية لانقدر عند انكلتيرا لانه مركز لتناول الفحم ومخزن للمهمات الحربية وحصن منيع ينتجاً اليه وقت الحاجة ٥٥ ومنها جبل طاهرة بأرض مصر عليه كنيسة فيها حوض بحري اليه من الجبل ماء عذب ٥٥ ومنها جبل الطرفاء وهو سلسلة جبال تمتد من جبل سيننا الى راس محمد الذي ينقسم عنده البحر الاحمر الى فرعين ٥٥ ومنها جبل طهام وهو جبل شامخ قرب حضرموت منسوب الى مدينة اسمها طهام ٥٥ ومنها جبل الطور وهو مشرف على نابلس يمجج اليه اليهود والسامرة ويقولون ان ابراهيم عليه السلام أمر بذبح اسعافى عليه ويسمى جبل سيننا وطور سيننا ٥٥ وجبل العرج بين مكة والمدينة

وهو متصل بالشام • وجبل عمارة بالبحرين فيه كهوف ومغارات وأوشال وفيه شجر
البنان ، وجبل فرغانة ينبت فيه نبات على صورة الآدمي يسمى بالبروج • وجبل
قاسيون شمالي غوطة دمشق قالوا فيه آثار الانبياء فيه مغارات وكهوف منها مغارة
تعرف بمغارة الدم قتل فيها قابيل وأخرى تسمى مغارة الجوع قيل مات فيها ٤٠ نبيا
جوعا • وجبل قاف كانت تعتقد العرب انه جبل محيط بالدنيا وانه من زبرجدة خضراء
وان وراءه عوالم لا تحصى وأمم الجن سكنها هناك • وجبل قبق قالوا انه متصل ببلاد
اللان تمتد الى بلاد الروم وهو الحاجز بين الخرز ويران • وجبل القدق وهو قرب
مكة عال جدا وفيه معدن البرام • وجبل قصران منسوب الى مدينة بالسند فيه كثير
من المعدن • وجبل القمر وهو عدة جبال شائعة واقعة بين سبعة وثمانية درجات من
الارض الشمالي الى جنوبي الحبشة ودارفور وهذا على حسب الخارطات الحديثة الا
أن الجغرافيين لم يتفقوا على هذا الموقع بل بعضهم جعل موقعه في محل آخر كما أن
تفصيل جباله مجهولة الى الآن • وجبل قنا جبل بني مرة من فزارة • وجبل الكافور
بالهند مشرف على البحر وبقره مدن كثيرة منها قنار التي ينسب اليها العود القهاري وبه
ينبت شجر الكافور • وجبل كرمان فيه صخور تشتعل كالخشب • وجبل كاستان
قرب طوس من خراسان فيه كهف ضمنه عين ينعقد الماء فيه حجراً • وجبل الكحل
في الأندلس قالوا اذا كان أول الشهر يخرج منه كل أسود يتزايد الى نصف الشهر ثم ينقص
الى آخر الشهر مع القمر • وجبل كوكبان قرب صنعاء فيه قصران يلعان بالليل كالكوكبين
لا يمكن الوصول اليهما قيل انهما من بناء الجن • وجبل المغنطيس على سواحل القلزم
قالوا يوجد فيه المغنطيس والمرآكب المحددة لا تستطيع القرب منه انتهى ما خصاً وقد
أهملنا ذكر كثير من الجبال اما لعدم أهميتها أو لدخولها تحت ما أضيفت اليه وذكر
أو سيذكر

باب الجيم مع الدال وما يليهما

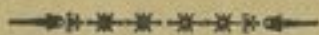
[جدة] ذكرها في الأصل وقال البستاني • هي بلدة من بلاد الحجاز بأرض

العرب على البحر الأحمر على بعد ٦٥ ميلاً من مكة المشرفة غرباً في عرض ٢١ درجة و ٢٨ دقيقة شمالاً وطول ٣٩ درجة و ١٣ دقيقة شرقاً وعدد سكانها نحو ٣٠ ألف نسمة هي نهر الحجاز ميناؤها صعبة المدخل لسكرة شعوبه عمقه من ٣ الي ١٧ قدم وبه مفاص اللؤلؤ والمرجان ويحيط بالمدينة أسوار يخللها أبراج حصينة ولها تسعة أبواب وشوارعها مستقيمة منتظمة ونظيفة وبيوتها طريفة مبلىة بالأحجار والقرميد بطبقتين أو ثلاثة وبعضها بأربع طبقات وبها مستشفى عسكري وأهل وعدة مساجد وجوامع وبها خارج الاسوار بناء ضمنه رسم طويل يقال انه قبر أمنا حواء بناء على مذهب العرب من أنها أهبطت هناك ومياها العذبة من صهاريج يجمع فيها ماء المطر ويوجد بها آبار منقورة في الحجر الصلد ويوجد بجوارها عين صغيرة ضعيفة تبعد عنها ساعات يستجلب منها الماء للمتجيزين في البلد كالمآمير والقناصل والأكابر أما هواؤها فردي غير موافق للصحة لاشتاء ولا صيفاً وهو حار جداً يترفع منه الزئبق من ٧٦ الي ١٠٧ وفي مدة السموم قد يرتفع الي ١٣٢ وحينئذ تكثر فيها الحميات وتصيب الأوروبين حين وصولهم ويمر بها سنويا من الحجاج من ٥٠ ألف الي ١٥٠ الف نسمة وسكانها ليف من الهنود والمصريين وبعض اليونان وعدة تجار من سوريا وانكلترا وفرنسا والباقي من الأهالي الذين أصلهم من عرب الحجاز ومن صنائعهم الصباغة والخطاطة والحداة والتجارة وغيرها من الأعمال الوطنية ولهم مهارة في عمل السبع وآلات التدخين والفوص على المرجان أما تجارتها فواسعة جداً ومن صادراتها البن والصمغ والسنا والعاج والبسمل والخيار الشنبرو صدف اللؤلؤ وتروس السلاحف وريش النعام والمرجان والتمر والسكاكين والخزف والجلد ٠٠ وأما تاريخ جدة القديمة فعلماته على التحقيق غامضة الي الآن قال بعضهم أنها موضع مدينة قديمة وقال المقريزي أنها لم تكن مركزاً للمراكب الا منذ سنة ٢٥ هجرية وان أول من مصرها هو عثمان رضي الله عنه وقال نيوران موقعها كانت تعلوه مياه البحار ويشهد لذلك مافي ضواحيها من الكشبان والحماميع المرجانية والصدفية وقال ابن بطوطة انها مدينة قديمة يقال انها من عمارة الفرس وصاحب الأصل نقل انها كانت أرضاً لقضاة والله أعلم بحقيقة الحال

باب الجيم مع الزاء وما يليهما

[جزائر] بفتح أوله مهموز الياء بعدها راء مهملة على لفظ جمع جريرة * موضع
تلقاه صبح المحدد في موضعه قال ارطاة بن سُهية
حونا عالجوا الا على من أطاعهم فأجبال صبح كلها فالجزائر
وقال ذو الرمة
أرقت له والثاج بيني وبينه وحومان حزوي واللوى فالجزائر
قاله البكري

[جردى] بفتح فسكون ثم دال مفتوحة آخره ياء * مدينة في صحراء الجزائر في
طول ٢٠ دقيقة غرباً وعرض ٣٣ درجة و ٢٥ دقيقة شمالاً وهي قسبة بلاد بني فراب
يحيط بها سور مشرف عليه تسعة أبراج تسع نحو ٤٠٠ رجل وللور عشرة أبواب
وبها عدة جوامع وكنيسة لليهود وحوطها بساتين ومزارع تسقى من الآبار وتزرع بها
أنواع الفواكه والمطر بها نادر وتجارها بالزيت والصناعة بها قليلة وحكومتها قاعة بانى
عشر عضواً وزعيم يقطع الحكم تحت لفظ رئيس ديفى يعرف بشيخ بابا



باب الجيم مع الزاي وما يليهما

[جزائر] ذكرها في الاصل وقال البستاني * هي قسم من أفريقية الشمالية كانت
سابقاً ايلالة عثمانية تحت ادارة وال ثم سنة ١٢٤٧ هجرية ألحقت بأملاك فرنسا الخارجية
يحدّها شمالاً البحر المتوسط وشرقاً تونس وغرباً مراكش وجنوباً الصحراء الكبيرة
وأكثرها واقع بين ٣٢ و ٣٧ درجة من العرض الشمالي و ٢ درجة من الطول الغربي
و ٩ من الطول الشرقي وأهم أنهارها نهر وادي شلف طوله نحو ٢٠٠ ميل وهو يصب
في البحر المتوسط وهو أؤها حار غير مزعج الا في أوقات هبوب ريج السموم من جهة
الصحراء فان الترمومتر يصل الى درجة ١١٠ وهو صحي الا في الجهات الاجامية
وفي حدود الصحراء الأراضى مقحلة ورملية اما الأراضى بين المقاطعات الجبلية فانها

خصبة خصوصاً في جوار الأنهر ومن حاصلاتها أنواع الحبوب والثمار الافرنجية والمدارية وأنواع الزهور خصوصاً الورد وقصب السكر وأغلب أنواع الحيوانات الأصلية موجودة بها وخيلها في غاية الجودة وحميرها كبيرة وجمالها من أحسن الأنواع وبها أغلب الحيوانات البرية وأعظم مدنها مدينة الجزائر وهي قاعدتها وعدد سكانها نحو ٥٠ ألفاً من الانفس ثم قسطنية وسكانها نحو ٣٥ ألفاً ثم وهران وسكانها ٣٤ ألفاً وأما تلمسان التي كانت موطن الامير عبد القادر فواقعة في اراض خصبة قريبة من نخم مراكش وهي في درجة الخراب وعدد سكان الجزائر من الوطنيين والمستوطنين نحو ثلاث مليونات

باب الجيم مع اللام وما يليهما

[جلال آباد] بفتح الجيم آخره دال مهمة * بلدة من بلاد أفغانستان قاعدة ولاية باسمها على بعد ٧٥ ميلا من كابل الى الشرق بقرب نهر كابل عدد سكانها نحو ٥٠٠٠ وهي غير منتظمة البناء الا أن تجارتها مهمة وبها سوق كبير يأوي اليه أهالي الجبال المجاورة للبلد فيصير معرضاً * وجلال آباد أيضاً اسم بلدة أخرى بأفغانستان هي قسبة بـ سـ جـ سـ تـ ان واقعة بالقرب من مصب نهر هلمند على بعد ٢٤٠ ميلا من قندهار الى الجنوب الغربي عدد سكانها نحو ١٥ ألف نفس وهي ذات بناء جيد أكثره بالأجر وبها مقام أمير هو ملك سجستان

باب الجيم مع النون وما يليهما

[جنوا] بفتح الجيم والنون * ولاية شمالية غربية من مملكة إيطاليا مساحتها ١٥٨٨ ميلا مربعاً * وعدد سكانها ٧١٧ ألف نسمة خالية من الاراضي المستوية ولذا كانت غير مهمة في الزراعة الا أن تلالها مملوءة بالكروم والزيتون وأنواع الثمار وأهم أشغال أهالي الجبال تربية النحل وبها من المعادن الفضة والنحاس والرصاص والمغنيزيا والفحم الحجري وجنوا أيضاً * قسبة الولاية المذكورة في عرض ٤٤ درجة و٢٤ دقيقة

شمالاً وطول ٨ درجات و ٥٤ دقيقة و ٥٠ و عدد سكانها نحو ١٣٥ ألفاً وهي محاطة بسور مضاعف وأكثر بيوتها ست طبقات وبها عدة أبنية جميلة وقصور ومنتزهات وجنابن



جوف - باب الجيم مع الواو وما يليهما

[جوف] ذكره المصنف وقال البستاني هو ولاية من سلطنة جبل شمر في بلاد العرب بين ٢٩ و ٣٠ درجة من العرض الشمالي و ٣٩ و ٤٠ درجة من الطول الشرقي - احتها نحو ٧٠٠ ميل مربع وعدد سكانها نحو ٥٠ ألف نسمة وهي مؤلفة من ٨ قرى كانت سابقاً منفصلة وقد صارت الآن متصلة وهي ذات خصوبة كثيرة الأشجار وأهم أشجارها النخل والدراقن والمشمش والتين والعنب وبها أنواع الجيوب والبقول تسقى بينابيع جارية وأهلها طوال القامات معتدلو الاجسام أشداء أصحاب نشاط طوال الاعمار شجعان كرماء وقد كان الجوف خاضعاً للوهابيين بقرب أواخر القرن الماضي ثم استقل عند سقوطهم وجرت فيه منازعات أهلية فقهره البدو المجاورون له وضربوا عليه الجزية وبقوامدة على هذه الحالة ثم جعل ولاية من سلطنة جبل شمر ومن ذلك أخذ في التقدم

جيهورون - باب الجيم مع الياء وما يليهما


[جيهورون] ذكره المصنف وقال البستاني هو نهر عظيم من أنهر آسيا الغربية يخرج من بجنخي كور بين النهر الصبيلية وتركستان في جبال البلور على نحو ١٥٦٠٠ قدم فوق سطح البحر وهو يجري الى الجهة الغربية على الاكثر ماراً في خيوا وبخاري وصب في بحيرات أورال وطوله بين ١٢٠٠ و ١٣٠٠ ميل ويسقى بخاري الشرقية وأفغانستان الشمالية الشرقية ومعظم مرضه نحو ٣٢٠٠ قدم وعمقه يزيد عن خمس قانات وقد شق منه الروس غدة ترع اسقى الاراضي وفيه كثير من أنواع الاسماك ولهذا النهر أهمية في التاريخ السياسي فان فتوحات الاسكندر الشرقية جاءت به مزاراً الى شواطئه وكان واديه محلاً لحوادث مهمة

[جيلان] بكسر الجيم ذكره في الاصل وقال البستاني أيضاً * ويقال لها أيضاً بلاد الديلم وهي ولاية شمالية غربية من بلاد فارس بمحدها شمالا تاليس الروسية وجنوباً بقرب سلسلة البرز الفاصلة بينها وبين اذربيجان وعراق العجم وجنوباً بشرق مازندران وشمالاً بشرق بحر قزوين طولها من الشمال الغربي الى الجنوبي الشرقي ٢٧٠ كيلو متراً وعرضها ٨٠ وعدد سكانها نحو ثلاثة ملايين وهي من أجمل ولايات فارس هواؤها جيد صحي الا في بعض النواحي صيفاً وأراضيها خصبة كثيرة الغابات وأهم مدنها رشت وهي قصبتها ولها تجارة واسعة في الحرائر وقد دخلت جيلان في حوزة روسيا سنة ١١٣٦ هجرية على يد الشاه طهماسب ثم نخلت عنها روسيا للباب العالي بعد سنة وأعادها الباب العالي الى فارس سنة ١١٤٠ ومنها خرج آل بويه الديلميون

❦ باب الحاء مع الالف وما يليهما ❦

[حارم] بكسر الراء ذكره في الاصل وقال البستاني أيضاً هو * قضاء في لواء حلب مركزه مدينة حارم عدد سكانها نحو ألف نفس وفيها حصن شهير ومن نواحي هذا القضاء مديرية باريشا المشهورة بمجودة التبغ وعدد قراها ٦٣ قرية سكانها نحو ٢٥ ألفاً من المسلمين ومن محصولاتها الحبوب والتبغ والتمار والتفطن وغير ذلك وفي سنة ٥٤٩ هجرية كانت حارم بيد البرنس صاحب انطاكية حاصرها نور الدين محمود بن زنكي وخرب حصنها ونهبها ثم رحل الى حصن آخر فحصره وكانت الافرنج قد جمعت هناك فاقتتل الفريقان قتالاً شديداً كانت الدائرة بعده على الافرنج وقتل البرنس المذكور وأسرى من الافرنج جمهور كبير ثم في سنة ٥٥٩ حاصرها نور الدين أيضاً وكان بها ابن البرنس السابق وفتح قلعتها المتبعة وقتل من الافرنج نحو ١٠ آلاف وأسرى كبارهم وقوادهم وانتشرت عساكره في أعمالها فنهبوها وقتلوا منها كثيرين ورجعوا الى حلب غائبين ظافرين وأقطعها محمد الدين لرضيعه محمد الدين أبي بكر بن الداية ثم بعده أخذها الملك الصالح بن نور الدين وأقطعها لسعد الدين مدير دولته ثم

قتل سعد الدين فاستتاب الملك الصالح بدله مملوكا كان لاييه اسمه سرخك ثم في سنة ٥٧٩ قسدها صلاح الدين الايوبي بعد فتح حلب وبها المملوك المذكور وطلب منه تسليمها فامتنع المملوك المذكور من تسليمها فقبض عليه الاهالي وسلموه لصلاح الدين وسلموه القلعة فرتب بها بعض خواصه ولما مات صلاح الدين صارت لولده الملك الظاهر مع غيرها من أعمال حلب



—*—*—*—*—*—
 ٥ باب الحاء مع الباء وما يليهما

[حبرون] بفتح الحاء ذكرها في الاصل وقال غيره هي المعروفة الآن بالخلييل مدينة من فلسطين على بعد ١٨ ميلا من القدس الى الجنوب عدد سكانها نحو ١٠٠٠ نسمة أكثرهم مسلمون ونحو ٥٠ عائلة من اليهود وفي القسم الجنوبي منها جامع يقال انه يحتوي على مغارة المكفيلة مع قبور ابراهيم واسحاق ويعقوب وزوجاتهم عليهم السلام وفي سنة ٥٨٣ استولى عليها صلاح الدين الايوبي وفي سنة ١٢٥٠ أطلق عليها المدافع ابراهيم باشا المصري وفتحها عنوة

[حبشة] ذكرها في الاصل وقال غيره أيضاً هي مملكة في افرقية الشمالية واقعة الى الجنوب الغربي من البحر الاحمر بحدها شمالا السودان المصري ومستعمرة ارتيرة الايطالية وشرقا الصومال وبلاد الدنغالي وجنوبا شرق افرقية الانجليزي وبلاد السومال وغربا السودان المذكور وهي تمتد من عرض سبع درجات وأربعين دقيقة الى ١٩ درجة و ٤٠ دقيقة شمالا ومن طول ٣٤ درجة و ٢٥ دقيقة الى ٤٣ درجة و ٢٠ دقيقة شرقا ومعظم طولها أكثر من ٦٠٠ ميل و عرضها كذلك تقريبا ومساحتها نحو ٥٠٠ ألف ميل مربع تقريبا وهي كثيرة الجبال الشاهقة والهضاب العالية وجبالها منفصلة عن جبال افرقيا وعرة جدا وسعة السلوك وبها جملة أنهر أشهرها النهر الازرق الصادر من بحيرة دبعة ونهر العظيرة الصادر من جبال الحبشة الشمالية وهما يصبان في نهر النيل الاول قرب الخرطوم والثاني عند مدينة الدامر وبها أيضاً عدة

نهيرات وجداول صغيرة يصب جميعها في النهرين السابقين وهو اؤها معتدل محي جيد
 وفصولها مختلفة حسب مركزها وتهطل بها امطار غزيرة في ايام شتائها ٥٥ وهي غنية
 بالمعادن خصوصاً الذهب الذي يوجد بكثرة على ضفاف أغلب أنهارها ثم الحديد والذهب
 الحجري والكبريت والملح وملح البارود وأرضها في غاية الخصابة ولكن زراعتها في غاية
 الانحطاط لجهل أهلها بهذه الصنعة ومعظم حواصلها أنواع الحبوب والبن والقطن
 والسنامكي وتزرع بها أنواع الفواكه وغاباتها معمورة بالمرعى والاشجار وأنواع النباتات
 خصوصاً خشب الابنوس والصندل وحيواناتها كثيرة وللأهالي اعتناء كبير في تربيتها
 خصوصاً الغنم والماعز ويصدر منها للخارج كميات وافرة ٥٥ وصناعتها منحصرة كزراعتها
 الا انها حديثاً دخلها بعض الآلات الصناعية وأهمها دبغ الجلود وخصوصاً جلد فرس
 البحر لعمل الدروع والتروس وغزل الصوف والقطن ونسجها ونجارتها الداخلية
 بأيادي أهلها تقام في أسواق مخصوصة في أوقات معلومة ويصدر منها الغنم والماعز وريش
 النعام والذهب واللبان والطيور ويرد اليها جملة مصنوعات أوروبا وخصوصاً الاسلحة
 ولعدم انتظام تجارتها كانت قيمتها مجهولة ٥٥ وأما طرقها فوعرة جداً وبها قليل من الطرق
 التضارفية وقد شرعوا في مد سكة حديدية من جيوتوني الى هرر ومنها الى قديس بابا وهو
 مناهز للتمام وبها خط تليفون من هرر الى قديس بابا ٥٥ أما عدد سكانها فغير معلوم على
 وجه التحديق وعلى الظن انهم يبلغون ثمانية ملايين فأكثر أغلبهم من نسل الالتيوبيين
 سكان المملكة الاصليين وهم في غاية البساطة والجهل والتوحش دأبهم الحروب والغزو
 وبينهم أمم غريبة كثيرة ولغتهم الحبشية وهي صعبة جداً وعسرة الكتابة مركبة من أكثر
 من ٤٥٥ حرف ترسم من اليسار الى اليمين وهي أنواع كثيرة بلهجات مختلفة أشهرها اللغة
 الامهارية وهي المتداولة والسومالية وهي لغة الزحل ولغة جيزالتي وهي اللسان الرسمي
 القديم واللغة العربية وهي لغة البلاد القريبة من الحدود ٥٥ وديانتها الغالبة هي المسيحية
 الارثوذكسية الا انها مزوجة ببعض عقائد يهودية ووثنية ويوجد منهم كثير من
 المسلمين واليهود وعباد الاشجار وعباد الانهار وأما معارفها ففقودة تماماً والقاري منهم
 نادر والخرافات سائدة على أفكار أغلبهم ٥٥ وماليتها مجهولة وليس عليها من الدين شيء

وقد كان جيشها همجياً لاخبرة له بفنون الحرب أصلاً ومن عهد قريب دخلها الانظام
المسكري الحديث واستجلبت عدة ضباط روسيين وفرنساويين لتدريب جيشها على
الفنون الحربية الحديثة وعلى ما يؤخذ من التقارير الاخيرة انها الآن تقدر ان تبيض
٢٠٠ ألف عسكري بالسالاح التام وانها عند الحاجة يمكنها مضاعفة هذا العدد ٠٠
وحكومتها امبراطورية استبدادية مطلقة يلقب ملكها بالنجاشي أى ملك الملوك وليس
لامبراطورها نفوذ الا في وقت الحرب والمسائل المهمة أما ادارة البلاد الداخلية فنحت
سلطة رؤساء المملكة وهم ٢٣ رئيساً كل منهم حائز في امارته على الاستقلال الاداري
وتحت رتبة الرؤساء مأمورو المرا كز ثم حكام القرى وطرز أحكامهم في غاية الغرابة
الوحشية فالعقوبات عندهم على درجات مختلفة أولها الضرب بالسياط ثم جدد الاتف ثم
صلم الاذن وتشويه الوجه بالقطع وبترا الاطراف أما جنابة القتل فيسلم فيها القتال لورثة
المقتول ليقاصوه بأنفسهم أو براضيتهم بالفدية وملكها النجاشي منليك وهو شهر في
شجاعته وخبراته وحربه الاخيرة مع ايطاليا كايية في البرهان على بسالته وقوة بطشه
وسياستها هي المحافظة على استقلالها السياسي ومنع ملامسة الغريب لها ومسالمة الدول
كافة وفي الايام الاخيرة انجذبت لروسيا وفرنسا وعولت على نصائحهما واسترشدت
بسياستهما وأحكمت معهما العلاقات الودية وعقدت معهما معاهدات تجارية وسمحت
بجملة امتيازات للفرنساويين لنشر شؤون المدنية في بلادها واستجلبت عدة ضباط من
قبل الفريقين لتنظيم جيشها والمظنون ان التزامها لهذه الخطة معهما ليس قريب الانفكك
٠٠ وهي تنقسم ثلاثة أقسام كبيرة ٠ التبغرة في الجهة الشمالية وعاصمتها عدوة وسكانها
نحو ثمانية آلاف وبها تصنع الاقمشة القطنية ٠ وامهارة في الوسط وعاصمتها غندار ٠
وشوا وفيها مدينة القديس بابا وهي عاصمة الحبشة ومحل اقامة النجاشي ٠ ثم مدينة
اكوم وهي مدينة الاجاس المقدسة ومحل التتويج للامبراطور ٠ وغوندار وسكانها ١٢
ألفاً وهي أقدم عاصمة للبلاد ٠٠ وغاية ما هو معلوم من تاريخها القديم ان أهلها كانوا
متدينين باليهودية في تلك الاعصر ثم انتقلت منها الى المسيحية في القرن الرابع للميلاد
وكانت منذ ذلك التاريخ منقسمة الى عدة امارات مستقلة ولم تنزل كذلك الى زمن الامبراطور

تاوضروس ومن ذلك الوقت اجتمعت كلها تحت سلطة واحدة وقد حارب الامبراطور المذكور الانكليز سنة ١٢٨٥ وحيث كانت الدائر عليه نخوفا من وقوعه تحت الامر منحرفه وخلفه الامبراطور يوحنا الذي اشتهر بشجاعته وقد حارب الدراويش السودانيين وفاز عليهم عدة مرار ولكنه اخيرا قتل وانهمز جيشه ثم تولى بعده الامبراطور منليك سنة ١٣٠٧ وبعد توليته اقبلت عليه ايطاليا واحكمت معه علائق الوداد واعترفت بملكيتها على الحبشة وأهدت اليه هدية من البنادق وغيرها وعقدت معه معاهدة من ضمن بنودها ان قصده من المحالفة لايطاليا امكان الاعتماد عليه في المخابرات الدولية فحرف الايطاليون ذلك واستبدلوا كلمة امكان بكلمة لزوم فلم يرتض ذلك النجاشي ووقع الشقاق بينه وبينهم واشتد الخلاف الى ان اشتبك القتال بين الفريقين وكان الفوز ابتداء للايطاليين واخيرا صارت الدائرة عليهم وتم الصالح بصورة مهينة لتصرف الايطاليين وحازت الحبشة استقلالها التام وصار لها مقام يذكر بين جميع الدول

[حجاز] ذكره في الاصل وقال غيره هو * ولاية من الولايات العثمانية في بلاد العرب على ساحل البحر الاحمر بحدها شمالا البادية وشرقا البادية ونجد وشمروجنوبا اليمن وغربا البحر الاحمر وفرع منه يعرف بمخليج العقبة ٥٥ مساحتها ٩٦٥٠٠ ميل مربع وعدد سكانها نحو اربع مليونات من الانفس وارضها قاحلة جرداء وهواؤها حار جدا وبها عدة عيون وجداول وآبار تسقى اوديتها الخصبية التي يزرع بها الخوخ والشمش والبطيخ والموز والرمان وأنواع الخضر روات وبندرها مكة المشرفة التي بها كعبة الاسلام وبها كانت ولادة سيد الكونين وبعثته صلى الله عليه وسلم واليها يروح الحج الاكبر من سائر الاقطار الاسلامية وسكانها نحو ٧٠ ألفا وأشهر مدنها المدينة المنورة واليها كانت هجرته صلى الله عليه وسلم يوم الاثنين ١٣ ربيع الاول سنة ٦٢٢ ميلادية وبها انتقل وكانت وفاته صلى الله عليه وسلم يوم الاثنين ١٢ ربيع الاول سنة ١١ للهجرة وسكانها نحو ٢٥ ألف نسمة * ومنها الطائف وهو ابرد مكان بالحجاز وهو المصيف لأهالي مكة وجدة كثير البساتين والمروج وبها كثير من الفواكه خصوصا الرمان العديم النظير في جهات آخر * ومنها جدة وقد تقدم الكلام عليها * ومنها ينبع

وهي واقعة في شمال الحجاز وميناء له وللمدينة المنورة وبلاد الحجاز مشهورة بمخيلها الجياد ويخرج منها البلسم والمر والبخور والسنا وغير ذلك وأهلها ليف من أنواع شق كالبدو والأتراك والاحباش السودان والشوام والمغاربة والمصريين والهنود والجاوه والبخارية والهجم والعراقيين وكانت قديماً مكن العماقية والادوميين والمدبانين والتبطين وأول ملو لها جرهم ثم ابنه عبد يليل ثم جرهم ثم عبد المدان ثم قبيلة ابنه ثم ابنه عبد المسيح ثم ابنه مفاض ثم عمرو بن عبد الحارث ثم بشر بن الحارث ثم مفاض الأصغر وفي أيامه دخل اسماعيل وملك الحجاز وأقرضت بأقرض جرهم العرب العرباء وقامت بولد اسماعيل العرب المستعربة لذين هم أهم العرب ثم في سنة ٢٥١ هجرية ظهر بالحجاز بنو الأخيضر وملكوها ثم في سنة ٢١٧ تغلب عليها القرامطة ثم ملكها الهوانم ثم غلب عليها بنو قتادة الذين منهم أمراء مكة والمدينة ثم بنو عجلان ثم ونم إلى آخر ما سيذكر في مكة والمدينة

— ❦ —
 ❦ باب الحاء مع الراء وما يليهما ❦

[حد] يضم أوله وتشديد ثانيه ❦ ماء معروف وأنشد ابن الأعرابي في نوادره
 فلو أنها كانت لقاحي كثيرة لقد نهلت من ماء حد وعات

قاله البكري

— ❦ —
 ❦ باب الحاء مع الضاد وما يليهما ❦

[حضرموت] ذكرها في الأصل وقال غيره هي ❦ بلاد في أرض العرب واقعة على شاطئ بحر عمان عرضها ١٢ درجة وطولها ٧١ درجة سميت بلسم حضرموت ابن خيطان لانه أول من نزل بها وهي بلاد على شاطئ بحر عمان قليلة الخصابة والخيرات يحدها شمالاً صحراء الأحقاف وجنوباً بحر عمان وشرقاً سلطنة مسقط وغرباً ولاية اليمن

وخطها الساحلى يمتد الى الشمال الشرقى من ٤٥ الى ٥٦ درجة و ٣٠ دقيقة وأراضيها خصبة في بعض الجهات قاحلة في غيرها وليس بها سوى نهر صغير كثيراً ما يجف وأهم حاصلاتها التمر والحنطة واللبن والمر والصبغ العربى وقليل من التيل والبقول وليس بها من الحيوانات الصيدية سوى الغزلان والطيور المفردة وبها من الحيوانات الأهلية ما يغيرها من بلاد العرب وهي مجهولة المساحة وعدد السكان وأهم بلادها الساحلية المكلا ولها تجارة مع الهند واليمن في المحاصيل النباتية والحيوانية وأهم بلادها الداخلية شبام ثم تريم وصيدون والمجرين وغيرها وأهلها مولعون بالسفر لتقصد التكسب والارتزاق فهم منتشرون في أغاب الجهات خصوصاً في الشرق الأقصى فتجد منهم الألوف في جاوة وسومطرة وكندا في الهند ويحكمها أمراء من العرب مستقلون الا أن أمير المكلا من مدة قريبة أخذ نوع حماية من انكلتيرا بسبب كثرة الحروب الدائمة بين بعضهم البعض

❦ باب الحاء مع اللام وما يليهما ❦

[حلب] ذكرها في الاصل وأوسع الكلام عليها وأظن وقال البستاني أيضاً وغيره ه هي ولاية قديمة جليلة معتبرة في الاقليم الشامي من بلاد الدولة العلية بآسيا واسمها القديم خاليون سماها بذلك بطليموس وسماها بعده سلوقس بيريا وبقي هذا اسمها الى أيام العرب وهم ردوها الى اسمها الاصلى خاليون ثم حرفوه الى حلب هه بمجدها شمالاً ولايتا معمورة العزيز وسيواس وشرقاً ولايتا ديار بكر والزور وجنوباً ولاية الشام وغرباً البحر الابيض المتوسط وولاية أطنه هه ومساحتها ٤٠٠٣٠٠ ميل مربع وعدد سكانها نحو مليون وربع وأراضيها في غاية الخصابة وتربتها في غاية الجودة وهي كثيرة المياه بها عدة ينابيع عذبة كثيرة الحدائق والمروج واسعة الزراعة من حواصلها الزراعية الحنطة والشعير والذرة والعدس والحمص واللوبيا والقطن والأرز والسكران والسمسم والذرة الشامية وقصب السكر والزيتون والدخان ومن غارها الليمون

والبرتقان والعنب والتين والجوز واللوز والفسنق الذي تفردت به والمشمش والدراقن
والخوخ والآجاص والقراصيا وأنواع التفاح والكرز والوشنة والسفرجل والمان
والجانرك والتوت والجلك وغير ذلك وبها من أنواع الخضر الباذنجان الاسود والاحمر
والقرع الرومي والقرع السلاحي والكوسا والفاصولية واللوية والجزر والكرنب والقرنيط
واللفت والسلق والسبانخ والخرشوف والهندباء والباميه والفول والبطيخ الأخضر
والبطيخ الاصفر والخيار والمعجور والفتاء وغير ذلك وهي كثيرة الحيوانات الاهلية
وبها جميع أصناف المعادن فالنحاس والرخام الاصفر في ضواحيها والفحم الحجري في
نقطة أبي فياض والبتروك في ضواحي اسكندرونة والفضة والحديد في مرعش والمرقشينا
في شمالي المدينة وبها جملة ينابيع معدنية حارة وباردة أشهرها حمام العمق وهي حارة
محتوية على عدة معادن معظمها الكبريت ومشهورة في شفاء الأمراض الجلدية والروماتسمه
(الريح) وحمام الشيخ عيسى وهي حارة أيضاً مشتتة على نحو سبعة معادن أكثرها
الحديد وهي مجربة في شفاء أغلب الأمراض المزمنة كالأمراض الجلدية والعصبية والمنفصلية
وغيرها وهي منقسمة الى ٣ متصرفيات و٣٢ قضاء و٦٠ ناحية ويندرها مدينة حلب
وهي مدينة في شمال سوريا واقعة على نهر قويق في عرض ٣٦ درجة و ١١ دقيقة شمالا
وطول ٦٩ درجة و ٣٠ دقيقة على مسافة ٧٠ ميلا عن البحر ومحيطها نحو ٦ أميال وهي
محاطة بسور عربي مهديم وخنندق مطمورا أكثره الآن وللسور عشرة أبواب وهي
وسطها قلعة مبنية على تل مرصوف بالحجارة وحوها خندق عميق جداً دائره بمقدار
نصف ساعة وبها جامع بمنارة وآثار كنيسة ومنزل للجنود وعدة بيوت أكثرها خرابه
وبها مقام لسيدنا ابراهيم عليه السلام الذي قيل انها بنيت في أيامه وسميت حلب الشهباء
لحلبه بقره الشهباء التي كان يحملها على أكمة فوق مركز المدينة وبناء المدينة على شكل
جميل ولسق شرقي وأبيثها في زاوية المتانة والظرافة أغلبها الآن على طرز جديد أوروباي
وازقتها رحبة نظيفة تعد من أحسن أزقة مدن الشام وأسواقها كذلك وعدد سكانها
نحو ١٧٥ ألف نفس وبها ١٥٠ جامعاً و ١٦٠ مسجداً و ٢٥ مدرسة و ١٧ مكتبة وعدة
مطابع وكنائس وقشلة عسكرية مهمة جداً و ٨٥ سبيلا يأتياها الماء من قناة المدينة وبرها

مدرسة صناعية ومكتب رشدي ومكتب حربي ومكتب أعدادي عديم النظير ومستشفى
بلدي ومستشفى عسكري وبها ٤٥ حماماً وعدة مارستانات و ٨٠ خاناً و ٩٥ قيسارية وأكثر
من مائة طاحون و ٩٥ فرناً و ٥٠٠٠ نول للمسوجات الحلبية وأربع دباغات و ١٢٥
مصبغة و ١٥ مصبنة و ٢٥ معصرة للزيت والسمن و ١٨ معمل للكلس وبها أكثر من
٨٠٠ بستان يسقيها نهر قويق وبها كروم لا تعد مغمورة بشجر الكرم والتين والزيتون
والفستق وبها من المياه نهر قويق المذكور الذي يجري منه قناة كبيرة تنتشر في جميع
أنحاء البلدة وتملأ السبلان والصحاري وتدخل أكثر البيوت والحمامات والجوامع والمعامل
وفي ضواحيها عدة بناييع عذبة وبها ساعة كبيرة مرتكزة على صومعة في علو بضع
عشرة متراً مبنية بالحجر على شكل بديع بغاية الظرف يسمع صوتها من جميع أنحاء
البلدة ومن نحو سنة نجرت سكة حديدية بينها وبين مدينة حماة متصلة بالخط الحديدي
المار بمدينة حمص والموصل إلى بيروت ودمشق الشام المتصل بالخط الحديدي الحجازي
وأما تجارتها فهي في غاية الرواج والسعة وهي مركز مهم للتجارة بين سوريا
وآسيا الشرقية ومحط للقوافل الشامية والبغدادية ومستودع البضائع الأوروبية
والأميركانية والهندية إلا أن تجارتها العراقية تحول أكثرها إلى البصرة عن طريق الترع
السويسية ومعظم تجارتها في الحرائر والمقاصب والمسوجات القطنية والحريرية وغير
ذلك وأهم صادراتها الصوف والقطن والفستق والزيت والسمن والحبوب والصابون
والتبغ والفم والبيض والنفص ومصنوعاتها السابقة وهي مدار أكثر تجارتها ويصدر
من ذلك كميات وافرة إلى أغلب الجهات كصمر والناضول والعراق والحجاز واليمن
وجاوه وأوروبا و وارداتها سائر المصنوعات الأوروبية والهندية وغيرها وهي عن
طريق إسكندرونه وبيروت واللاذقية وفتحت حلب سنة ١٥ هجرية على يد أبي عبيدة
ابن الجراح وفي زمن دولة ابن طولون كانت حلب بيد غلامه لؤلؤ وفي سنة ٢٩٠ هجرية
كانت بها حادثة القرامطة وفي سنة ٣٣١ في أيام سيف الدولة بن حمدان في خلافة
الراضي العباسي حدثت بها حادثة الروم وقاتلهم سيف الدولة وظفر بهم ثم في سنة ٣٥١
استولى الروم على حلب دون قلعتها وكان ذلك بواسطة كبشها سرّاً وحيث كان سيفها

الدولة غير مهني للقتال فلم يقو على دفعهم فقتل الروم أكثر عسكره وانهمز سيف الدولة بن معه ونهب الروم جميع مافي داره وحصروا المدينة فقاتلهم أهلها ودفعوهم عنها ثم بينما كانت الناس على السور اذ سمعوا نهب رجال الشرط لحوانيتهم فلما نزلوا لدفعهم عنها خلى السور منهم فاغتنم الفرصة الروم وصعدوا الي الصور ثم نزلوا وفتحوا الابواب ودخلوا البلد بالسيف وقتلوا خلقاً كثيراً وسبوا بضعة عشر ألف صبي وصبية وغنموا مالا يحصى وما قدروا عليه أخذوه والباقي حرقوه وخرجوا ثم في سنة ٣٥٩ هـ هجم الروم أيضاً على حلب فصالحهم فرعوبه غلام سيف الدولة على مال ورجعوا وفي سنة ٣٨١ سبر اليها العزيز صاحب مصر جيشاً وكان بها أبو الفضائل ابن سعد الدولة الحمداني ولؤلؤ غلام سيف الدولة وأقاموا عليها ٦٣ شهراً فأرسل لؤلؤ الى صاحب الروم وأخبره انه اذا أخذت حلب تؤخذ انطاكية فأرسل لهم نجدة فانهزم العسكر المصري ثم في سنة ٤٢٩ أنها الجيوش المصرية تحت قيادة الدزيري وملكها ثم مات الدزيري وملكها معز الدولة وبقى بها الى سنة ٤٤٠ فأرسل اليه المصريون جيشاً فهزمهم معز الدولة ثم صالحهم ونزل لهم عن حلب ولا زالت الابدى تنتابها الي ان تغلب عليها التتر سنة ٦٥٩ ثم السلجوقية في سنة ٨٠٣ ثم استولي عليها بمالك مصر ثم ضمها السلطان سليم الاول الى أملاكه سنة ٩٢٣ وكان عدد سكانها أكثر من ٣٠٠ ألف نسمة الا ان الزلازل أضرت بها وخربت أكثرها ولم تزل تحت رعاية العثمانيين الي الآن



باب الحام مع الميم وما يليهما

[حامة] ذكرها في الاصل وقال غيره أيضاً ٥ هي مدينة من أشهر مدن الشام وأزهدا بها قلعة معتبرة ويحيط بها سور اشهر قديماً بهذه العبارة التي تقرأ طرداً وعكساً وهي (سور حامة برها محروس) بها عدة أسواق ظريفة وجوامع منظمة وحمامات مشهورة وهي كثيرة البساتين والكروم أرضها في غاية الخصابة كثيرة المزروعات كثيرة

الخصراوات والفواكه غزيرة المياه برويها نهر العاصي الشهير نشيطة التجارة وصناعتها في المنسوجات القطنية والحريرية في غاية التقدم وعدد أهلها نحو ٦٠ ألف نسمة وعدد قراها ١٠٤ قري عامرة وعدة قرى خربة وزارعها كثيرة جداً وأكثر أهلها من المسلمين وبها قليل من المسيحيين وليس بها يهودي أصلاً وفتحت سنة ١٧ هجرية على يد أبي عبيدة بن الجراح ولم تزل تتداولها الأيدي إلى أن دخلت مع سائر البلاد الشامية تحت يد الدولة العثمانية

[حمص] ذكرها في الأصل أيضاً وقال غيره هي * مدينة جميلة قديمة واقعة في مستوى من الأرض كانت سابقاً من أكبر البلاد وأحسنها وهي خصبة الأراضي كثيرة المزارع والبساتين يسقيها نهر العاصي وهي جيدة الهواء بها كثير من الجمال المفرط والنفطة وإن كان ظاهر حال أهلها يوم البلاءه وصناعتها رائجة ولأهلها براعة في الأنسجة القطنية والحريرية والقصبية ويوجد بها نحو ٥٠٠٠ نول لصناعة الممس والديما والزناير والشرائف والاعبية والفوط والمناشف والأنواب الحريرية وتجاريتها في ما ذكر في غاية الرواج وتصدر منها كميات وافرة إلى جملة جهات وفتحت حمص سنة ١٥ للهجرة ولم تزل تتداولها الأيدي إلى أن استولت عليها الدولة الأيوبية ثم ملكها التتر ثم أخذها منهم العثمانيون وعدد أهلها نحو ٦٠ ألفاً من المسلمين وقليل من غيرهم

باب الحاء مع الواو وما يليهما

[حوران] ذكرها في الأصل وقال البستاني هي * لواء من ولاية سورية تبعد عن دمشق نحو عشرين ميلاً يحدها شمالاً دمشق وبعض توابعها وشرقاً البادية وجنوباً فلاة واسعة نهايتها الحجاز وغرباً نهر الأردن والظاهر أن أصل حوران من حور الفبرانية بمعنى الكهف أو الفار فإن بها كثيراً من الكهوف والمقابر وهي منقسمة إلى أربعة أقضية قضاء الشيخ سعد وهو قصبه اللواء الآن وقضاء القنيطرة وقضاء مجنون وقضاء الجبل المعروف بجبل الدروز ومجموع قراها ٢٣٠ قرية يسكنها نحو ١٠٠ ألف

نفس من مسلمين ونصاري وأروام وموارنة وبدو وأراضيمها في غاية من الخصب
 وتربها في غاية الجودة ومحاصيلها جيدة جداً وهي أنواع الحبوب والخضر والفواكه
 وبها من المعادن الحديد والنجم الحجري والبتروول وأكثر تجارتها في الحبوب مع عكا
 ودمشق وأبينتها من الطرز البسيط خال من الانتظام كعيشة أهلها وملايسهم ٥٥ وجبل
 الدرروز واقع في الجهة الشرقية من خوران تمتد من الشمال الى الجنوب وهو قليل
 المياه ولكنه كثير الخصب وسكانه دروز ونصاري وبدو عدد الدرروز القاطنين به نحو
 ٢٥ ألفاً ومعظم طوله من الشمال الى الجنوب نحو يومين أى ستون ميلا ومعظم عرضه
 من الشرق الى الغرب ثلاثون ميلا فتكون مساحته نحو ألف وثمانمائة ميل مربع
 وأراضيه بركانية وحجارته سوداء وهو سهل المسالك وأبينته غير محكمة وعدد قراه
 نحو ٧٣ قرية أهمها السويداء وسكانها نحو ٢٠٠٠ نفس وهي مركز القامقامية الآن
 وينابيع هذا الجبل في غاية العذوبة ومقادير مياهها كافية لاهله وبه كثير من الثلوج
 وهو اژه باردة جداً لا يشتد حره وتباع محاصيله قدر ثلث محاصيل حوران أما أشجاره
 فقليلة وحيواناتها البرية والاهلية كحيوانات بقية البلاد الشامية



— باب الحاء مع الياه وما يليهما —

[حيدر آباد] ولاية من الولايات الهندية تسمى بمملكة النظام أيضاً واقعة بين
 ١٥ و ٢١ درجة و ٣٠ دقيقة من العرض الشمالي و ٧٤ درجة و ٤٠ دقيقة و ٨١ درجة
 و ٣٠ دقيقة من العنول الشرقي بحدها شمالا يرار وشمالا بشرق الولايات الوسطي وشمالا
 بغرب وغربا وآسة بومباي وجنوبا وجنوبا بشرق ولاية مدراس ٥٥ مساحتها ٩٥٣٣٧
 ميلا مربعا وعدد سكانها نحو ١٢ مليون من المسلمين وأهم أنهارها غدا فرى الذي
 يجرى وسط البلاد والكستنا وهو يجري في حدودها الجنوبية والوردنا والبنغونفا في
 الشمال وكلها تجري شرقا وتربها في غاية الخصب الا ان حرارتها غير متقنة ومن أهم
 محاصيلها الزراعة الحنطة والقطن والارز والشعير والنباتات الزيتية والبطاطا وغيرها

وأهم مصنوطاتها الحرار والطنافس والشيلان وغيرها وهو اؤها أبرد من هواه ماهو في
 عرضها من البلاد لارتفاع موقعها وبها غدة طرق عسكرية وسكة حديدية ممتدة في
 الجهة الشرقية والجنوبية من البلاد متفرعة الى عدة فروع . وحيدرآباد أيضاً عاصمة
 الولاية المذكورة واقعة على نهر مسي على بعد ٣٠٠ ميلا من مدراس الى شمالي الشمال
 الغربي وعدد سكانها أكثر من ١٠٠ ألف نسمة أكثرهم مسلمون وهي بلدة نظريفة
 الشكل مزدهمة بالسكان أكثرها طبقة واحدة بها عدة جوامع ومدارس وأبنية عمومية
 محاطة بجبله جنائن جميلة وعدة منزهات نضرة وبجوارها عدة صهاريج كبيرة وبها
 حرس انكليزي وللرأسه الانكليزية بها بناء فاخر وكان بناء حيدرآباد في أواخر
 القرن العاشر الهجري وملكها من الهنود المسلمين وهو مستقل في ادارته استقلالاً
 اداريا مع زيادة رعاية في ذلك

[حيفا] ذكرها في الاصل وقال البستاني هي * فرضة على البحر المتوسط واقعة في لواء عكا من
 سوريا وقصبة قضاء باسمها أما الفرضة فتبعد عن عكا جنوبا مسافة ثلاث ساعات وهي واقعة
 في سفح جبل الكرمل المشهور وكانت قديما على لسان داخل البحر ثم نقلت لمحلها الآن
 لاسباب حربية ومن مدة ليست بعيدة كانت حيفا بلدة صغيرة الا أنها لحسن موقعها
 التجاري وطيب هواؤها ومناخها تقدمت بسرعة حالها الحاضرة وقد افتتحت بها عدة
 مدارس وأنشئت بها مطاحن بخارية وبعض أبنية عمومية ومن مدة قريبة اتصل بها فرع
 من السكة الحديدية الحجازية مبدؤه من مزاريب وهو بشاره عظيمه بحسن مستقبلها
 وقد بلغ عددها في الاحصاءات الأخيرة نحو ١٥ ألف نسمة منهم نحو ٢٠٠٠ مسيحيون
 والباقيون اسلام وميناؤها أمين ومعظم تجارتها أنواع الحبوب والصناعة بها متأخرة
 وقضاؤها محتوي على ٦٨ قرية بها من السكان ١٥ ألف أكثرهم مسلمون وباقيهم
 من المسيحيين والدروز وأراضيها في غاية الخصبه الا أن العمل فيها ضعيف ومن
 حاصلاتها الزيتون والحنطة والشعير والسسم والذرة والتقطن وغاباتها معمورة بالأشجار
 وأهلها أصحاب شجاعة وكرم وفي سنة ١٢٨٥ أنها قوم من الألمان وأنشؤا في الجهة
 الغربية منها مستعمرة متقنة البناء على طرز جديد وأخذوا يكثرون جهدهم في أسباب

﴿ باب الخلاء مع الرأ وما يليهما ﴾

[خراسان] ذكرها في الاصل وقال غيره هي ولاية في الشمال الشرقي من بلاد فارس واقعة بين عرض ٣١ درجة و ٣٠ دقيقة و ٣٨ درجة و ٤٠ دقيقة شمالاً وطول ٥٢ درجة و ٤٠ دقيقة و ٦١ درجة و ٢٠ دقيقة يحدها شمالاً خيوا وشرقاً أفغانستان وجنوباً وغرباً ولايات كرمان الفارسية ولورستان والعراق العجمي مساحتها ١٢٤٤٠٠ ميل مربع ٠٠ وعدد سكانها نحو ٨٥٠٠٠٠٠ نفس وكورها الشمالية خصبة جداً وبها عدة واحات تحتوي على عدة مدن بها كثير من السكان وحاصلاتها الزراعية هي القطن والحبوب والعب والنبغ والعقاقير الطبية ومصنوعاتها الانسجة الحريرية والصوفية والبسط وعمل البنادق ونصال السيوف وقصبتها مشهدة ومن أشهر مدنها يزد وتباز ونيسابور وثلاثا سكان الولاية من الفرس والباقون تركان واكراد رحالة والديانة السائدة بها هي الاسلام على المذهب الشيعي وقد كانت قديماً قسماً من مملكة الاسكندر الكبير ثم حكمتها الارشاكونية والساسانيون ثم الخلفاء وتوابعهم ثم الصفيرية والسمنية والغزنوية ثم الساجوقيون ثم أهل خوارزم والغورية ثم تملكك ثم صارت ولاية فارسية عدا هراة ولم تزل كذلك

[خريوط] * مدينة من ولاية ديار بكر تبعد عنها ١٠٠ كيلو متر في الجهة الشمالية الشرقية وهي على نجد مخصب يسقيه الفرات وعدد سكانها نحو ١٥ ألف نسمة من المسلمين وقليل من الأرمن

[خرطوم] بفتح الخاء * مدينة بأفريقية من مدن السودان واقعة على ضفة النيل الأزرق في قرب ملتقاه بالنيل الأبيض في عرض ١٥ درجة و ٢٦ دقيقة شمالاً وطول ٣٦ درجة و ٣٧ دقيقة شرقاً أسست في زمن علي باشا وشيدت مبانيها وطرقها في زمن اسمعيل باشا وهي الآن عاصمة الحكومة السودانية ومركز حاكمها العام وقد جددت أبنيتها وطرقها جميعها على النسق الجديد وصار بها جنابن عديدة وأبنية جميلة وبعض معامل وتحسنت تجارتها كثيراً خصوصاً بعد وصول الخط الحديدى إليها وسكانها نحو

باب الخاء مع النون والواو وما يليهما (١٨٣) خرطومتان - خوزستان

٣٠ ألفاً من مصريين وبرابرة وأتراك وسودان وبدو ويهود وأروباويين وتجارها في
التبر والعاج وريش النعام والصمغ وغير ذلك

[خرطومتان] بضم أوله واسكان ثانيه وبالطاء المهملة على وزن تثنية خرطوم
شعبتان بديار بني أسد قال كثير

تراها وقد خفت الأنيس كأنها بمتدفع الخرطومتين إزار

قاله البكري

باب الخاء مع النون وما يليهما

[خندوز] بضم الخاء واسكان النون وضم الدال آخره زاي مدينة من بلاد النهر واقعة
في ٣٦ درجة و٤٨ دقيقة من العرض الشمالي و٦٩ درجة و٢١ دقيقة من الطول الشرقي
يحبها جنوباً أفغانستان وغرباً بخاري وشرقاً بلور طماغ وأكثرها جبال تخللها عدة
سهول مخصبة ومحصولاتها القمح والشعير والأرز

باب الخاء مع الواو وما يليهما

[خوجند] بضم الخاء واسكان الواو وفتح الجيم واسكان النون آخره دال مدينة
في أواسط آسيا من تركستان على ضفة سيحون في ٤١ درجة و٢٣ دقيقة من العرض
الشمالي و٦٨ درجة و٤٢ دقيقة من الطول الشرقي وهي محاطة بأسوار قديمة وخنادق
وبها عدة ترع وصناعتها الأتجة القطنية وتجارها واسعة وهي كثيرة السكان

[خوزستان] ذكرها في الاصل وقال البستاني هي ولاية من فارس اسمها القديم
شوشنه بحدها شمالاً لورستان وإلى الجنوب الشرقي فارس وجنوباً خليج العجم وغرباً
ولاية بغداد مساحتها ٣٩٠٠٠ ميل مربع وعدد سكانها نحو ٤٠٠ ألف نسمة وشغل
القرب وهو مجتمع نهر في دجلة والفرات قسم من حدها الغربي وأعظم أنهرها الكرخ

والسكازون وبها مراعي جميلة واسعة ولاهها عناية كبيرة في تربية المواشي ومن
محصولاتها الأرز والذرة والشعير والقطن والتمر وقصب السكر والتيل وبربي بها دود
الحرير ولها تجارة مهمة مع بغداد والبصرة وأما كن آخر وأهلها مسلمون الا قليلا
منهم صابئة وهي أقدم عواصم بلاد فارس

(خوقند) بضم الخاء وفتح القاف • بلاد بآسيا الوسطى وهي احدى الخانات
الثلاثة الغربية أي بلاد النتر المستقلة الواقعة بين عرض ٣٩ و ٤٣ درجة شمالا وطول
٦٩ و ٧٥ درجة شرقاً بمحدها في الجنوب الغربي والغرب الشمالى والشمال الشرقى ولاية
سرداريا الجديدة الروسية وشرقاً وجنوباً بشرق تركستان الشرقية وجنوباً سهل البجير
وأهم أنهارها أنهار جيحون وهواؤها في الجبال بارد جداً وفي غيرها معتدل وحرها
في ايام الصيف حار شديد وفي ليليه قليل و تربتها في غاية الجودة خصوصاً في وسط
البلاد ومن مزرعتها أنواع الحبوب والقطن والارز والقنب وأثمارها في غاية الجودة
ومعظم مصنوعات الانسجة الحريرية وبها كثير من المواشي ومن معادنها الفحم الحجري
والحديد والتفط والبتروك وغير ذلك وعدد سكانها نحو ثلاثة ملايين من الانفس وهي
تحت حماية روسيا

باب الخيام مع الياه وما يليهما

(خيوا) بفتح الخاء واسكان الياه وفتح الواو الممدودة • خانية من تركستان
المستقلة في آسيا الوسطى بين عرض ٣٦ و ٤٤ درجة شمالا وطول ٥١ و ٦٢ و ٢٠
دقيقة شرقاً بمحدها شمالا روسيا وشرقاً بخارى وجنوباً افغانستان وفارس وغرباً بحر قزوين
مساحتها ٣٠٠٠ ميل مربع وسكانها ١٥٠٠٠٠٠ نسمة وهي ذات أراض خصبة كثيرة
المياه والنباتات وأثمارها ليس لها نظير في فكاها لآسيا التفاح والذراقرن والمان
والبطيخ ومن محصولاتها الارز والحنطة والقطن والحرير وأهم مصنوعات الأدوات
التحاسية والخزفية والمنسوجات الصوفية والحريرية ومعظم تجارتها مع روسيا ثم مع بلاد

بصق يلزم حاشيته ان يجمعوا بصاقه بأيديهم واذا كبا فرسه به لزم كل فرد من حاشيته ان يفعل مثله وهكذا اذا عطس أو سعل وحرسه كان مؤلفاً من فرقة من النساء المعجائز أما الآن فقد ضمت الى مصر وأعظم مدنها قبة وتجارها في البضائع السودانية مع مصر رائجة كغيرها

[داغستان] ٥ ولاية روسية واقعة في جهة بحر قزوين موقعها بين عرض ٤٣ درجة و ٣٠ دقيقة و ٤١ درجة شمالاً وطول ٤٥ و ٣٠ دقيقة و ٤٨ و ٣٠ دقيقة ٠٠ مساحتها ١١ ألف ميل مربع ٠٠ وعدد سكانها ٤٩٩٠٩٦ نفساً وأكثر أنهارها سيول جبلية تصب في بحر قزوين وهوؤها بارد وأوديتها مخصبة ومن محاصيلها الحبوب والارز والزعفران والتمار والجوز والخشب الجيد ومن معادنها الحديد والرصاص والكبريت ويصنع بها كثير من الاسلحة ويربى فيه جملة من المواشى والخيل والجمال وداغستان الغربية هي مسكن معظم قبيلة اللسغية القوية ولا سيما الاسلام من الصوفية وهم لا يزالون مستقلين فعلا عن الروس خاضعين لهم رسماً والشمال الاقصى هو مسكن القبائل النترية من النسل المغولي وجميعهم مسلمون محبون للإسلام يعيشون من مواشيتهم وقصبته دريند

[دائمة] بفتح أوله ممدودا وفتح النون والميم واسكان الراء وفتح الكاف آخره هاء التانيث هي مركبة من كلمتين مرك ومعناها أرض ودان وهو اسم أمة مخصوصة ومعنى المجموع أرض أو بلاد الدان ٥ وهي مملكة في شمالي أوروبا واقعة بين عرض ٥٤ درجة و ٢٠ دقيقة و ٥٧ درجة و ٤٥ دقيقة شمالاً وثمان درجات وخمس دقائق و ١٢ درجة و ٢٥ دقيقة شرقاً ٠٠ بمحدها غرباً بحر الشمال وشمالاً بوغاز سكاجرالك وشرقاً بوغاز كونوغات وبحر البaltic وجنوباً امبراطورية المانيا ٠٠ ولها عدة جزائر وهي سيلانده وقيوني ولا نجلاند ولا لندوغيرها وأرضها جميعها منبسطة مستوية خالية من الجبال والانهار والقباب وبها قليل من البحيرات وهوؤها بارد رطب ٠٠ ومساحتها في أوروبا ١٤٧٧٥ ميلاً مربعاً ومساحة مستعمراتها في أمريكا ٨٧ ألف ميل مربع ٠٠ وعدد سكانها ٢٣٥٠٠٠٠ نسمة وهم من الجنس الجرمانى القديم ومهدل

المواليد في هذه المملكة ٣٣ في الألف والوفيات ٢٠ في الالف ٠٠ وهي من أغنى البلاد في مواشها خصوصاً في أبقارها وأغنامها والزراعة بها في غاية التقدم ومن مزرعتها الحنطة والشعير والذرة وباقي الحبوب والدخان والثمار خصوصاً الكتان ٠٠ والصناعة بها متقدمة كبقية ممالك أوروبا وبها كثير من المعامل وتجارها في غاية الرواج في حواصل مزرعتها ومصنوعاتها وطرقها العمومية كثيرة وبها عدة ترع كبيرة أنشئت للمواصلات التجارية وبها من السكك الحديدية ٨٥٠ ميلاً والامتداد متواصل بها ٠٠ أما لغتهم فهي الدانمركية وهي شبيهة بالألمانية ومعرفها في غاية التقدم منتشرة بين جميع أنواع الشعب والجاهل بالقراءة نادر والديانة العامة هي البروتستانتية والحرية الدينية مطلقة بها تماماً ٠٠ وتقدر ثروتها بنحو ٣٠٠ مليون جنيه ومالياتها في غاية الانشغال ودخلها ٣٥٠٠٠٠٠٠ جنيه ونفقاتها تقرب من ذلك وعليها من الديون إحدى عشر مليون جنيه ، ، وسفنها التجارية كافية لمصالحها ولها أسطول من الطبقة الثالثة مدرعاتها حديثة متينة وبلغ جيشها البحري نحو ٢٠٠٠ جندي ، ، أما عدد جيشها مدة السلم فهو ٣٤ ألف عسكري ويمكنها إيصاله في الحرب إلى ٧٠ وعند الضرورة إلى ١٠٠ ألف بالعدة التامة في مدة أسبوعين ٠٠ ومملكتها الملك كريستيان التاسع وهو أكبر ملوك أوروبا في السن وسياستها المسالمة للدول والمحافظة على استقلالها لكنها تظهر عداوتها لألمانيا حيث سلبتها ولايتين مهمتين وميلها لروسيا أكثر ، ، وهي منقسمة إلى خمسة أقسام كبيرة وعاصمتها مدينة كوبنهاغن في جزيرة سيلاند وهي جزيرة مستحكمة بها من السكان نحو ٣٨٠ ألف نسمة وهي واسعة التجارة بها كثير من الابنية العمومية والاندبية العلمية وكتبخانات مهمة وعدة معامل ومنزهات وغير ذلك ٠ أما تاريخها فقد كانت هذه المملكة قديماً عدة مقاطعات تحتوي على عدة قبائل بربرية دأبها شن الغارات ثم تحسنت أحوالهم تدريجياً واستقلوا وافتتحوا انكلترا في القرن الثالث الهجري وامتلكوها مزاراً وضمت إلى أملاكهم مملكتنا السوج والزوج ثم انفصلنا عنهم بعد مدة طويلة ولا زالوا في تقدم إلى الآن

[دايتون] بفتح أوله ممدوداً واسكان الباء وضم التاء آخره نون * مدينة في ولاية أوهايو عدد سكانها نحو ٣٥ ألف نسمة وهي رائجة التجارة بدرجة فائقة أمنائها وبها

المسعودي تخرج دجلة من بلاد آمد من ديار بكر من أعين قلاط من أرمينية ويصب
 إليها نهر سربط وسائر ما يخرج من بلاد الروم وغيرها من الأنهار كنهر دومان والخابور
 وسيلون وبازندي وباهدا ثم تمر دجلة بمدينة الموصل ويصب إليها نهر الزاب الأكبر
 ثم الزاب الأسفل ثم تنتهي إلى مدينة تكريت وسمرن رأي ومدينة السلام فيصب
 إليها الخندق والصراة ونهر عيسى ثم تخرج دجلة عن مدينة السلام فيصب فيها أنهار
 كثيرة مثل ديالى ونهر بين ونيل النعمانية فإذا خرجت دجلة من مدينة واسط تفرقت
 في أنهار هناك إلى بطيحة البصرة • ففقدار مسافة جريان دجلة على وجه الأرض نحو
 ٣٠٠ فرسخ • وقال القزويني تخرج دجلة من أصل جبل قرب آمد عند حصن يعرف
 بحصن ذي القرنين وهي هناك ساقية وكلما امتدت انضم إليها مياه جبال ديار بكر ثم
 يمتد إلى مياقارقين وإلى حصن كيفا ثم إلى جزيرة ابن عمرو ويحيط بها ثم إلى الموصل ثم
 إلى تكريت وقبل ذلك ينصب فيه الزابان ومنهما يعظم ثم إلى بغداد ثم إلى
 واسط ثم إلى البصرة ثم عبادان ثم يصب في بحر فارس وإذا انفصل عن واسط
 انقسم إلى سبعة أنهار عظام تحمل السفن منها نهر ساس ونهر العراق ونهر دجلة ونهر
 جعفر ونهر ميسان ونهر هوقري ونهر المهامسة ثم تجتمع هذه الأنهار وما ينضاف
 إليها من الفرات كلها قرب مطارة وهي قرية بينها وبين البصرة يوم واحد وهناك يعظم
 جداً • • وماء دجلة من أعذب المياه وأخفها وأكثرها نفعاً لأن مجراه من مخرجه إلى
 مصبه في المهارات وفي أيام الصيف ينفد كله باستعماله في نواحي البصرة وواسط فلا يبقى
 منه شيء هذا ما ورد عن دجلة في كتب العرب • • وقال بعض متأخري الجغرافيين
 من الأفرنج أن مخرج دجلة في وسط تلك الجبال الوعرة الفاحلة التي فيها المعادن المعروفة
 بأرغنة معدن إلى الشمال الغربي من ديار بكر ثم يجتاز هذه المدينة ويسير إلى أن يصل
 إلى جزيرة ابن عمر ثم ينحدر في السهول الفيحة من بلاد الجزيرة قال هذا هو الرأي
 العام فيما يخص مجري دجلة غير أن الخطأ واضح فيه لأنه لا يتفق مع آراء المتقدمين
 ولا الجغرافيين المحلية فقد ذكر استرابون أن مخرجه على مسافة ٢٥٠٠ استارة
 من الفرات وواقفه بيلينوس وبظهر من رسم جميع الخارطات الحديثة أن هذا الذي

وصفوه ممتاز عن النهر الذي يجري في الجزيرة ويسميه أهلها نهر مراد فيجب أن يبحث
 عن أصل دجلة القديم الحقيقي والذي يظهر أن نهر أرزن من بينهما هو الذي تنطبق
 عليه الاوصاف القديمة كما ذكره موسيودان قبل والذي ظهر من تحقيق مستر بلوس أنك
 الانكليزي الذي سعد من بغداد الى مخرجه ومعه الادوات الكافية لرصد أحواله
 هو أن نهر أرزن ونهر مراد عبارة عن دجلة الاعلى فنه أرزن ينحدر من جبال نمرود
 غربي بحيرة وان ويجري الى جنوبي الجنوب الشرقي ويجتاز بحيرة أرزن ويتجه الى
 جنوبي الجنوب الشرقي ثم الى الجنوب ويصل الى الجزيرة ماراً في الوهاد التي بين
 جبال بونان وزاخو وسلسلة قراجة طاغ وأشهر الأماكن الواقعة على ضفتيه من تلك
 النقطة الى مصبه هي الموصل والسن وقلعة شرقة السن وتكريت وسامرا وخرابات
 أوييس وبغداد والقرنة والبصرة ومجرأ من الجزيرة الى السن حيث يلتقي بالزاب الاعلى
 نحو ٢٠٠ كيلو متراً ثم يجتاز جنوباً الى قلعة شرقة مسافة ٧٤ كيلو متراً فينعطف بواسطة
 جبل مكحول وتل حميرين الى جنوبي الجنوب الشرقي ويجري كذلك الى ما فوق
 سامرا ١٨٥ كيلو متراً ثم يستقيم شرقاً مسافة ٥٠ كيلو متراً ثم يعود الى الجهة الاولى
 الى جنوبي بغداد مسافة ٩٢ كيلو متراً ثم يجري موازياً للفرات مسافة ٤٦ كيلو متراً
 وعند ٤٢ درجة ودقيقتين يتباعد دجلة عن الفرات متقدماً نحو جبل لورستان فيجري
 ١٨٥ كيلو متراً على زاوية مستقيمة ويجري جنوباً ٦٥ كيلو متراً ثم الى جنوبي الجنوب
 الشرقي الى القرنة ١٣٥ كيلو متراً ثم يلتقي بالفرات ومن هناك يسمى بشط العرب كما
 ذكرنا فيكون طول مجرى دجلة الى مصبه ١٤٧٥ كيلو متراً منها ١٦٧ لشط العرب وأما
 عرضها فهو عند الجزيرة نحو ٢٠٠ متر ثم يزداد زيادة خفيفة ونهر دجلة أكثر غوائل
 من الفرات وجريه أسرع لسكون الانصبابات فيه لا لتعذر مجراه والزيادة فيه أي المد
 والجزر أكثر تريباً من ذلك وشواطئ دجلة من القرنة الى بغداد قفرة ومن وراء
 ذلك تختلف مناظرها وعليها خرابات كثيرة هذه خلاصة ما يتعلق بهذا النهر وأشهر
 الجسور التي عليه هو الجسر الذي ببغداد الوارد في قول علي بن الجهم
 عيون المهر بين الرصافة والجسر جانب الهوى من حيث أدري ولا أدري
 انتهى ملخصاً

﴿ باب الدال مع الراء وما يليهما ﴾

[درسدن] بكسر الدال واسكان الراء والسين وفتح الدال آخره نون هـ هي عاصمة مملكة سكسونيا واقعة في عرض ٥١ درجة وثلاث دقائق شمالا وطول ١٣ درجة و٤٤ دقيقة شرقا تبعد ٩٩ ميلا عن برلين الى الجنوب الشرقي وهي على ضفتي نهر البلي في واد خصب في أجمل بقعة عدد سكانها ١٧٧٠٨٩ نسمة وهي ذات منظر بهج بها كثير من الابنية الجميلة والشوارع النظيفة والمنزهات الانيقة وبها أيضا عدة أبنية وآثار قديمة ومجموعات صناعية ومعرض التصوير المشهور وجملة مدارس ومخبرات خيرية وعدة مطابع وجرائد ومعامل وهي محور عظيم للتجارة والمدينة الرابعة في ألمانيا بالنظر للسكان بنيت سنة ٥٩٣

﴿ باب الدال مع اللام وما يليهما ﴾

[دلهي] أودلي أو دلهي هـ مدينة في الهند الانكليزية على فرع من فروع نهر الجمنه على بعد ٨٣٠ ميلا عن كلكتا الى الشمال الغربي في ٢٨ درجة و٣٩ دقيقة من العرض الشمالي و٨٨ درجة و١٨ دقيقة من الطول الشرقي : عدد سكانها نحو ١٦٠ ألف نسمة أكثرهم هندو مسلمون ومحيط المدينة سبعة أميال محاطة بسور من الحجر الرملي الاحمر ارتفاعه نحو ٣٠ قدما تعلوه أبراج مستديرة وقلاع وله احد عشر بابا وخنديق سعة ٢٠ قدما وبها عدة شوارع ظريفة منها شارع شاندي سوك أو سوق الصاغة وبأوله القصر الملكي المحتوي على الجامع الملكي الشهير وعلى قاعات فسيحة وجناين نضرة ومن أبنيتها الفاخرة المجمع العام الذي كان به عرش الطاووس المصنوع من الذهب والجواهر الذي قدرت قيمته بنحو ١٥٠ مليون فرنك ومنها الجامع العظيم المسمى مسجد جنة المعدود من غرائب الدنيا وعجايبها الذي شاده شاه جهان في ست سنوات ١٠٤٧ هـ بحرية مساحته ٤٥٠ قدماً مربعاً يرتقى إليه بسلم حجري عريض وطوله ٢٦١ قدماً تعلوه ثلاث قبة

من المرص وفي كل من زاواياه منارة مرتفعة وبها عدا ذلك نحو ٤٠ جامعاً ويوجد في المدينة وبجوارها نحو ثلاثمائة مدرسة عدا مدارس المسلمين وعدة ترسختات وبها عدة معامل للمسوجات وتجارها واسعة النطاق خصوصاً في أصناف الحرابر والبجواهر وهي على طريق العامة من كلكتا الى لاهور وقد كانت هذه المدينة في القرن الرابع قاعده لحكام الهند وفي سنة ٥٩٠ هجرية فتحها عنوة محمد الغوري وأسس قطب الدين أحد قواده بها دولة مشهولة بدولة الباتان ولم نزل تنتقل من يد الي يد وتقوى مرة وتضعف أخرى الى سنة ١٢٧٥ حاصرها الانكليز ونقب أسوارها وخرّب جلة محلات منها واستولي عليها وحكم على ملكها شاه محمد بهادر بالنفي المؤبد ولم نزل كذلك الى الآن

[دمشق] ذكرها في الاصل وقال غيره نسمى بـجـيرون وجلق والفيحاء والشام وفي القاموس سميت دمشق باسم بابها دمشق بن كنعان وقيل باسم دمشق بن عمرو وقيل باسم دمشق غلام ابراهيم عليه السلام وسميت بجيرون باسم جيرون بن سعد بن عاد بن عوص أو باسم باب من أبوابها بناء سليمان الحكيم وجلق لفظة أعجمية قبل اسم الكورة كلها وقيل دمشق خاصة وقيل اسم موضع باحمدي قراها وقيل اسم ثمنال امرأة في احدى قراها يجري الماء من فيها وقد تلبق بالفيحاء ولفظ الشام اسم لبلاد سورية يطلق على دمشق لانها قاعدتها وقيل لانها عن مشامة القبلة أي شمالها أولان قوماً من بني كنعان تشابهوا اليها أي ثياسروا أو باسم سام بن نوح فانه بالشين في اللغة السريانية أو لان أرضها شامات بيض وحمر وسود وعلى هذا لا تهمز وهي مؤنثة وقد تذكر انتهى ٥٠ وقيل ان بابها عوص بن ارام واسمها بالعبرانية دمسك وهي من اقدم مدن الدنيا وكانت قاعدة المملكة السريانية وهي الآن قسبة الولاية السورية في ٣٣ درجة و٣٢ دقيقة من العرض الشمالي و٣٦ درجة و٢٠ دقيقة من الطول الشرقي ارتفاعها عن سطح البحر ٢٣٤٤ قدماً ومحيطها أكثر من تسعة أميال تبعد عن بيروت ١١٢ كيلو متراً وعن القدس ١٣٦ ميلاً الى شمال الشمال الشرقي وعن حلب ١٨٠ ميلاً جنوباً بقر وعن البحر المتوسط ٤٥ ميلاً وموقعها في سهل خصب جميل محببته ثمانون

ميلاً على الضفة نهر بردى الجنوبية بيضة الشكل طولها من الشرق الى الغرب نحو ميل ونصف يحيط بها سور قديم في زاويتها الشمالية الغربية قلعتها المشهورة وهي شهيرة في كثرة مياهها وبساتينها في غوطة تعد من أفضل جنات الدنيا وأزهارها وأزهرها وقال أبو الفداء منزهات الارض أربعة صفد سمرقند وشعب بوان ونهر الابله وغوطة دمشق وقال ابن بطوطة دمشق تفضل جميع البلاد حسناً وكل وصف وان طاك فهو قاصر عن محاسنها وقال أبو الحسين بن جبير وأما دمشق فهي جنة المشرق وخاتمة بلاد الاسلام التي استقر بناها وعروس المدن التي جاليناها قد نحت بأزهار الرياحين ونجت في حلق سندسية من البساتين وحلت من موضع الحسن بالمكان المكين وتزينت في منصفها أجل تزيين ظل ظليل وماء سلسيل تنساب مذانبه انسياب الأرقم بكل سبيل ورياض بحبي النفوس نسيماً العليل وقد سمت أرضها كثرة الماء حتى اشتاقت الى الظمأ فتكاد تناديك بها الصم الصلاب اركض برجلك هذا مغتسل بارد وشراب وقد أحدثت البساتين بها احداق الهالة بالقمر والاكام بالتمر وامتدت بشرقيها غوطتها الخضراء امتداد البصر وقيل فيها شعر

دمشق بنا شوق اليها مبرح وان لج واش أوامح غدول
بلادها الحصباء در وترها عبير وأنفاس الشمال شمول
تسلسل فيها ماؤها وهو مطلق وصح نسيم الروض وهو عليل

وهي منقسمة الى قسمين أحدهما داخل السور والآخر خارجه والاول هو القديم الاصل والثاني بني بعد الفتح وهي على حسب تقسيم الحكومة ثمانية أقسام وهي القميرية وبها النصرى والاسرائيليون والشاغور والميدان الفوقى والميدان التحتى والقنوات والمقبية والعمارة والصاحية وكل قسم من هذه عدة أقسام والقسم الذي داخل السور له ثمانية أبواب قديمة جداً وهي في شمالها باب توما وباب السلام وباب العمارة ويقال له باب الفراديس وفي غربها باب السرايا وباب الجابية وفي جنوبها باب الشاغورا والصغير وفي شرقها الباب الشرقى وهو من عهد الرومان والمشهور ان قلعتها أسست في صدر الاسلام وكانت جميلة يسكنها الولاة والملوك طولها ٣٣٠ خطوة وعرضها ١٧٠

وارتفاعها أكثر من تسعين قدماً وقد بدا بها الخراب من نحو ٤٠ سنة ولم تزل تزداد خراباً إلى الآن وفي سنة ١٢٨٠ هجرية بنت الحكومة العثمانية بها حصنين في القسم الذي هو مسكن المسيحيين وفي الميدان النوفاني ونحو ١٠ تكن كافية لزول عشرين ألفاً من الجنود مع مهماتهم • وأبنية المدينة متلاصقة أسفلها بالأحجار وأعلاها باللبن والخشب داخلها أجمل من ظاهرها حيث كثير منه منقوش مزخرف محتو على برك وأشجار وأزهار وبها أسواق كثيرة تحتوي على نحو ٩٠٠٠ دكان وبها ١٥٣ جامعاً أقدمها وأجملها الجامع الأموي شرع في بنائه الوليد بن عبد الملك بن مروان سنة ٨٧ هجرية وأضاف إلى صناع بلده ١٢ ألفاً من صناع الروم وكان مكانه في أيام الإراميين هيكل عظيم لمعبودهم رامون ثم أمر الملك يهوذا أن يصنع مثله في هيكل أورشليم ثم صار معبوداً لليونان ثم الروم ثم خرب في أيام أرقادوس قيصر ثم بناه كنيسة مسيحية ثم في الفتح الإسلامي جعل نصفه جامعاً وبقي النصف الآخر كنيسة باسم القديس يوحنا وطوله مائتا خطوة وفوق وسطه قبة شاهقة تسمى قبة النسرة لعلوها أو لمشابهاها النسرة والرواقان على جانبها كجناحيه وفيه أربعة محاريب لأصحاب المذاهب الأربعة بناها الأمير تنكز سنة ٧٢٨ وأبوابه الخارجية سبعة ومن مدة غير بعيدة أصابه حريق أضر به إضراراً عظيماً وبهمة الدولة العلية وغيره الإهالي رد بأحسن مما كان في مدة وجيزة وبها ٧١ مسجداً و١٤ تكية و١٩٤ مقاما وبها عدة كنائس منها القديم ومنها الحديث وحماماتها من أشهر حمامات القنطرة الشامي وأحسنها انتظاماً وأقانا وأغزرها ماء وهي نحو ٩٠ حماماً وبها ١٣٩ أخانا أشهرها خان أسعد باشا • وأما مياهها فلا تسلك عن كثرتها فإذا سلكت طريق العجالات قاصداً البلد تري بردي عن يمينك ونهر يزيد عن يسارك وعلى بعد ميل عن دمر يتفرع منه نهر نورا عن يسارك أيضاً ثم يتفرع منه نهر القنوتات ثم نهر بانياس والباقي يبي اسمه بردي فالقنوتات وبانياس يدخلان المدينة بالقنوتات ويوزعان في الشوارع والمعابد والحمامات والدور وماء يزيد منها هناك ينضم إلى بردي والنهر الدبراني الذي يتفرع من بردي عند دمر ينفصل منه فرع قرب داريا ويهري في قنوات تسقي بعض الميدان ونهر يزيد يسقي بساتين الصالحية ويوزع في دورها

والفائض منه يسقى القرى ونهر ثورا يجرى في البساتين الشمالية وبعد سقيها يدخل
 المدينة منه فرعان والفائض منه يسقى القرى وعند بلوغ بردى القلعة يتفرع منه نهر
 عقربا ويدخل المدينة معه وبدير ارجسية كثيرة ثم يخرجان من باب ثوما وينضم اليهما
 الماء الزائد عن المدينة ثم تسقى مياهما بساتين القرى ثم تجتمع بقايا كل هذه الانهر في
 مجرى واحد وتصب في بحيرة المرج فالانهر المذكورة هي بردى ويزيد والديبراني وثورا
 والقنوت وبانياس وعقربا والأراضي التي تروها هذه الانهار هي سهول ذات تربة
 حمراء في غاية الجودة والخصابة تنتج أغللا متعددة في سنة واحدة بحسن صناعة
 واتقان فلاحيها وجددهم واجتهادهم في فلاحها وزراعتها وبكثرة المياه وحسن العنقس
 ومحاصيل زراعتها هي أنواع الحبوب والبقول والخضر والفواكه وهوؤها معتدل
 جيد الا في الخريف بسبب تكاثر المستنقعات : وعدد سكان الولاية نحو ٩٠٠ ألف
 نسمة وعدد سكان نفس المدينة ما بين ١٥٠ والمائتين ألف نفس منهم ١٢٦٧٠٠ من
 العرب و٤٢٠٠ من المغاربة و٦٠٠٠ من الاكراد و٦٠٠٠ ايرانيون و٢٠٠٠ من
 الارمن منهم ١١٤٠٠٠ مسلمون من أهل السنة والجماعة و٥٤٠٠٠ مسلمون من الشيعة
 و١٥٠٠٠ من اليهود والباقيون مسيحيون متنوعون ٠٠ وأما علومها ومعارفها فهي
 عريقة في ذلك من قديم الزمان خصوصا أيام الدولة الأموية حيث ملأها بالمدارس
 والمكاتب وأنفقت أموالا غزيرة في سبيل نشر العلوم وتوسيع نطاقها وأوقفت
 لها أوقافا جزيلة فسهل وعمره واستفحل أمره ونبع بها كثير من الاعلام وطار
 صيتهم في الآفاق ولم تزل على هذه الحالة مدة طويلة الا ان طوارق الحداثان وصروف
 الزمان أضعفت منها تلك الهمم العالية وكسدت بها أسواق تلك العلوم بعد ان كانت
 رائجة غالية الا انها لم تقدر ان تسلبهم ما فطروا عليه من حب الفضل والأدب بل
 لازالوا رافعين ألوية الفضل والعرفان حائزين قصبات السابق بين الاقران فالمدارس
 الاسلامية لازالت معمورة بالعلوم والآداب غاصة بالآلاف من الطلاب وبها أيضا كثير
 من المدارس الجديدة لتعليم العلوم الحديثة للذكور والاناث منها عدة مكاتب ابتدائية
 ومكاتب ثانوية وحريرية واعدادية ومن مدة غير بعيدة منحها الدولة العلية بمدرسة

طبية أعادت لها الروفق الأموي وردت إليها بضاعتها ومنذ افتتحت أقبلت عليها جيوش العتلاب طالين جنى أثمارها البانعة ما كفين على تحصيل فنونها بكل جد واجتهاد وهذا كله عند المدارس التي أنشأها المسيحيون والاسرائيليون وكانت مكاتب دمشق عامرة بالكتب القديمة والحديثة الا أنها بمرور الزمان لم يبق بها الا القليل اما صناعتها فقد كانت شهرتها طائرة في الآفاق في الأعصر القديمة لاسيما صناعة المنسوج الموشى المنسوب اليها عند الافرنج وصناعة الشفار والنصال والدهان والترصيع بالصدف فضلا عن الصنائع العادية كالصبغة والحداة والصياغة والنجارة أما صناعة الشفار والنصال فلم يعرفها الافرنج الا بواسطة الحروب الصليبية وأفرغ أرباب الصناعة في أوروبا جهدهم ليكتشفوها فلم يقدروا ولم يتمكنوا من معرفتها الا منذ سنين قليلة وكذا المنسوج الموشى المعروف عند الافرنج باسم دماسكو نسبة الى دمشق فإنه لم يعلم عند الاوروبائين الا استراقا من صناعة دمشق ولم تزل صناعة دمشق ممتازة به الى الآن وكذا صناعة الترصيع وهي نقش الحديد والفولاذ بالذهب أو الفضة أو معدن آخر فان الاوروبائين لم يأخذوها الا عنهم ولذا تسمى عندهم بالافرنجية دماسكين نسبة الى دمشق وهي كناية عن حفر المعدن وحشوه بخيوط مخينة ذهبية أو فضية وكان يحفر ذلك بقلم الحفر والآن يحفر بحامض اكال وأما صناعة الدهان فتكاد تفقد من الشام ولم تزل دهانات بيوت كثيرة قديمة تدل على اتقان هذه الصناعة عند قدمائهم حيث يوجد بقاء بعضها من تاريخ نحو ٣٠٠ سنة بدون تغير أما تجارتها فقد كانت مفردة في رواجها خصوصا بعد سقوط تدمر وتحول تجارة الهند والعجم والعراق اليها فان تجارتها حازت شأنا عظيما وكانت تقصدها تجار أوروبا وقد زاد تقدمها اجتماع الحج البرى بها المكون من ألوف مؤلفة فكانت بذلك سوقا عاما لتجارة متنوعة كثيرة الرواج ولم تخط التجارة فيها الا في أواسط هذا القرن وذلك لما أخذت السفن التجارية تمخر في شرقي البحر المتوسط فخرت بذلك التجارة البرية الجارية بينها وبين القسطنطينية والروم ايلي والاناتول وغيرها وازدادت مصيبتها عظيما لما فتحت ترعة السويس أيضاً لانها سلبتها التجارة البرية العراقية والهندية والعجمية وغيرها وبقربيها طريق الحجاز

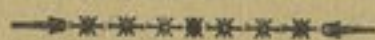
قل الحج البري كثيراً بعد ان كان يجتمع بها ١٠ آلاف حجاجي ذهاباً واياباً ويتزود منها هبة وهدايا وتجارة الا ان الامل من فضل الكريم بنام السكة الحديدية الحجازية أن تعود لها رونقها وتزهو زهرتها ويكون لها في المستقبل شأن يذكر ٥٥. وأما تاريخها فقد تقدم اختلاف في بانيتها ثم لم تزل خاضعة للاشوريين الى سنة ٧٢١ حين استولى الفرس والبابليون عليها ولما رفع أهالي سوريا لواء العصيان على بختنصر ملك بابل كانت أهلها مع من جاهر بالعصيان وأصابها ما أصاب سائر سوريا وأحرقت مراعيها ومزارعها وقتلت مواشيتها وسبي كثير منها ثم استولى عليها الملك مادي حين تسلط على بابل ثم استولى عليها اسكندر ذو القرنين ثم صارت من مملكة السلوقيين اليونانية ثم استولى عليها الرومانيون ثم فتحها الفرس ودمروا كثيراً من أبنيتها ثم عادت للرومان ثم في سنة ١٣ للهجرة فتحها المسلمون واستعمل عليها عمر رضى الله تعالى عنه معاوية بن أبي سفيان وكانت مدامارته عليها عشرين سنة وفي سنة ٤١ بايعه الناس بالخلافة فهو مؤسس الدولة الاموية التي جعلت دمشق قاعدة الممالك الاسلامية وفي تلك الايام عظم أمر دمشق وغلا شأنها وبلغت اسمى درجات الحضارة بالانتظام والترتيب والترقي في الفنون والمعارف والزراعة والتجارة وأصبحت ماجاً للقصاد ومبلغاً لكل مراد وكان الذي ملك دمشق من الخلفاء ١٤ أولهم معاوية وآخرهم مروان الثاني ولم تعد اليها خلافة بعد ذلك وفي سنة ١٣٢ هجرية حصر دمشق عبد الله ابن علي قائد عساكر السفاح من بني العباس بعد ان هزم عساكر مروان شر هزيمة وفتحها عنوة وقتل كثيراً من أهلها من جملتهم الوليد واستولى عليها وفي سنة ١٨٠ ضمت الى ولاية مصر وفي سنة ٢٤٣ جاءها المنوكل ونقل دواوين الملك اليها ولكنه استوبأها واستنقل ماها فرحل عنها بعد ان أقام بها شهرين ولما قوى أحمد بن طولون أخضعها ثم أنجدها عساكر بغداد ودخلتها سنة ٢٧١ ونبعته الى الرملة وقاتلته فدارت الدائرة عليه وبعد مدة أعد نفسه واستأنف القتال وظفر بعسكر المعتضد البغدادي فتقهقرت الى دمشق فلم يقبلها أهلها فرحلت عنها وعادت الى طاعة خوارويه سنة ٢٨٩ تغلبت القرامطة على دمشق وصالحهم أهلها على مال فانصرفوا عنهم سنة ٢٩٢ استولى

عليها المكتنى ولما غاب عاملها قصدها القرامطة ونهبوها وقتلوا خلقاً كثيراً سنة ٣٢٧
استبد بها ابن رائق سنة ٣٣٣ حمله عليها سيف الدولة الحمداني وحاصرها واراد عنها
ثم استولى عليها لما حكم عليها كافور بالوكالة عن أبي القاسم محمد بن الاخشيد ثم أخرجه
أهلها لطمعه وجعلوا كافورا عليهم ثم مات كافور سنة ٣٥٧ وخلفه أبو الفوارس أحمد
ابن علي بن الأخشيد وفي السنة الثانية من ولايته سير اليها المعز العلوي جيشاً كبيراً
عليه جعفر بن قلاج فظفر بالمدينة ونهب بعضها وأقام الخطبة فيها للمعز العلوي وقطع
الخطبة العباسية وذلك في سنة ٣٥٩ فلشأ عن ذلك فتنة بين أهلها وبين جعفر تبعها
حروب عنيفة ثم قطعوا الخطبة العلوية ثم عاد اليها جعفر وتغلب عليها وأرجع
الخطبة العلوية ثم جاءها القرامطة سنة ٣٦٠ وقتلوا جعفراً بظاهر المدينة واستولوا
عليها ثم في سنة ٣٦٢ ظفر المعز بالقرامطة وسير اليها ابن موهوب العقيلي فدخلها
وعظم أمره بها ثم ولي عليها ريان الخادم ثم ولي عليها افتكين أحد موالى عز الدولة
ثم قصده العزيز بنفسه وقاتله فركن الى الفرار وفي سنة ٤٥٥ تزلزلت بلاد الشام
وخرب كثير منها وفي سنة ٤٦١ وقعت بها فتنة بين المغاربة والمشاركة وبواسطتها احترق
الجامع الاموي سنة ٤٦٨ استولى السلاجقة على دمشق ولم يخطب للعلويين فيها بعد
ذلك سنة ٥٢٠ أنها بهرام الاسماعيلى البغدادي ودعا أهلها الى مذهبه فبعه خلق
كثير واستفحل أمره بها فاقطعه الوزير طاهر بن ياس وملك عدة حصون في الجبال
ثم قتل وخلفه اسماعيل الاسماعيلى وعظم أمره وطني فباع الخبر تاج الملوك بوري فأمر
بقتل جميع الاسماعيلية الذين في دمشق فقتل منهم اذ ذلك ستة آلاف شخص ثم لم تنزل
تنابها اليد الغالبة وهي قفاسي أنواع الشدائد بين نهب وقتل وسبي وحرق وخراب الى
سنة ٨٠٣ وبها اشتدت أزمته اذ حمل عليها تيمور المغولي في غفلة من السلطان الملك
الظاهر برقوق حيث كان راحلاً عنها الى مصر فحصرها وضيق على أهلها فسلموا وانتظر
الى ان استلم القلعة وأخذ بفنك بالاهاى ويسلب أموالهم وعذب الامراء بأنواع العذاب
قتارة كان يسقيهم ماء الملح والكلس ونارة يكويهم بالنار واستخرج الاموال منهم
استخراج الزيت بالمعاصر ثم أمر بالنهب العام والسبي والقتل والاحراق ففعل عسكره

ملا يلبق واسروا المخدرات وكشفوا المستورات وأسروا الاطفال وأحرقوا المنازل واستمر هذا البلاء العظيم ثلاثة أيام وبعد أن لعبت النار بأنحاء المدينة سارت تيمور عنها وأجلى معه أصحاب الفضل وأهل الصنائع وجميع مهرة الفنون ثم بعد أن نزع تيمور عن سورية أخذ شاركو أهلها يعودون اليها وصاروا يعمرون بعض خرابها ويرمون أسوارها وبقيت بيد الجراكسة الى أيام قانصوه الغوري الذي قتل سنة ٩٢٠ واستولى بعده ابنه الملك الصالح تومان ثم قتل بعد استيلائه بثلاثة أشهر وخضعت بعده دمشق للسلطان سليم العثماني ولما استولى عليها المذكور نشر بها العلم العثماني وأحضر أمرا العرب والاعيان وأكابر لبنان وأكرمهم ثم سار وفتح مصر ثم رجع الى دمشق وبعدة فتح حلب أيضاً ومن ذلك الوقت استتب الامن والراحة في البلاد الا بعض فتن وحوادث لا تستحق الذكر كحادثة ابراهيم باشا المصري وحادثة الانكشارية وحادثة الفتنة النصرانية وحادثة جبل لبنان وجبل الدروز ولم يزل لواء الامن معقوداً بظل عناية الدولة العلية الى الآن وهي منقسمة الى ثلاث منصرفيات و٧١ قضاء و١٨ ناحية ومن أشهر مدنها حمص وحماة وبقاع العزيز والبلقاء وبعلبك وغيرها

[دمياط] ذكرها في الاصل وقال غيره هي مدينة عظيمة وميناء مهمة واقعة على الشاطئ الايمن للفرع الشرقي للنيل تبعد نحو أربعة أميال عن البحر الابيض المتوسط و١٦٠ كيلو متراً عن القاهرة الى الشمال الغربي ونحو كيلو متر عن بحيرة المنزلة ومركزها في غابة الحسن وهواؤها ليس برديء وهي احد ثغور مصر موقعها في ٢٩ درجة و ٢٩ دقيقة من الطول الشرقي و ٣١ درجة و ٣٥ دقيقة من العرض الشمالي وعدد اهلها نحو ٣٥ ألف نسمة وعرض النيل عندها نحو ١٠٠ ذراع وعمقه قليل هناك ولذا لاتصل اليها المراكب الكبيرة بهاعدة مساجد قديمة وحديثة أشهرها المسجد المشهور بابي المعاطي وهو ثاني جامع بني في القطر المصري أسسه المسلمون عند فتح دمياط ثم حارب مع خرابها أيام الحروب الافرنجية ثم لما قدم فاتح بن عثمان التكروري دمياط رجمه وأصلح حاله ولددمياط شهرة قديمة في نسج الاقشة الحريرية وصنع الاواني الفخارية وبها جملة معامل لتبييض الارز ولها حلقة تجارية مهمة مع الشام والناضول ومعظم تجارتها في الارز والبطروخ والاقشة


الحريرية والملح والاششاب وغير ذلك ولما قدم الماسمون الديار المصرية وفتح عمرو بن
العاص مصر كان على دمياط رجل يقال له الهاموك فاستعصى بدمياط واستعد للحرب
فانفذ اليه عمرو المقداد بن الاسود فخاربه وقتل ابن الهاموك فرجع أبوه الى البلد واستشار
أصحابه فقال رجل منهم -م حكيم ان هؤلاء العرب قد فتحوا البلاد ودوخوا العباد
وعلأحد عليهم قدرة فالرأي أن تعقد معهم صلحا فنأمن على دمانا وأراضنا فغضب
عليه الهاموك وقتله وكان له ولد عاقل فخرج ليلا الى المسلمين ودلهم على عورات البلد
فدخلوا وتمكنوا فخرج الهاموك للحرب فاذاهم يكبرون على الاسوار فلم يهيم الهاموك
واستخلف على دمياط المقداد بن الاسود ولم تزل بيد المسلمين الى سنة ٩٥ هجرية ومن
ذاك التاريخ تسلطت عليها الافرنج وأخذت تقاسى شدايد الحروب و تكبانها الى أواخر
القرن السابع الهجرى ومن ذلك الوقت أمنت من تلك الفوائيل بسبب ارتداد قم البحر
المائع من وصول المراكب اليها وكان ذلك بأمر الملك بيبرس البندقدارى قال المقرئى
واما دمياط الآن أى في القرن التاسع الهجرى فقد صارت بلدة كبيرة ذات أسواق
وحمامات ومساجد ومدارس ودور مشرفة على النيل ومن ورائها البساتين وهي من
أحسن البلاد منظراً



❦ باب الدال مع النون وما يليهما ❦

[دنكله] ذكره فى الاصل وقال البستانى هي * ولاية فى بلاد النوبة العليا وادي
النيل بين ١٩ درجة و ٣٠ دقيقة من العرض الشمالى ٥٠ عدد سكانها ٧٠ ألف
نسمة وهي جيدة الهواء قليلة الامراض جداً سوى الحمى وشدة حرها من شهر
آذار الى تموز وقت فيضان النيل الذى يغمر من الاراضى المجاورة لضفتيه نحو ١٥ ميلا
وبذلك تخلص تلك الاراضى وتشتغل مرتين فى السنة ومعظم محاصيلها الحبوب والنمر
ومن مزرعاتها القطن والتبغ والبن والافيون والنيل وقصب السكر والبول والزعفران
ويخيلها من أجود الخيول وهي تفوق الخيول العربية حجماً وسكانها أغلبهم من العائلة

الجبشية وهم من نسل المماليك الذين استوطنوا بها في أوائل القرن الحادي ومن أوصافهم الكسل وحب الذات والبساطة في المعيشة ومعظم تعيشهم من تربية المواشي وقاعدة الولاية دنكله واقعة على ضفة النيل اليسرى في ١٩ درجة و ١٠ دقائق من العرض الشمالي وسكانها نحو ١٠ آلاف نسمة أهلها من أحسن السودان وجوها وأعداهم شكلا ومن حيواناتهم الفيلة والزرافات والقروود والغزلان وبها عدة أبنية من الطرز الجديد وبعض معامل وغير ذلك وقد كانت قديما مركز بلاد النوبة وفي القرن الثاني عشر اكتسحتها العرب الشيبكية وفي سنة ١٢٢٧ هجرية أتاها المماليك المنفيون من مصر وحاولوا انشاء حكومة بها فخاب سعيهم وفي سنة ١٢٣٦ أخضعهم ابراهيم باشا المصري وبقيت من ذلك العهد هي تابعة لمصر



باب الدال مع الراء وما يليهما

[دهومي] بكسر أوله وضم ثانيه مشبعا وكسر الميم آخره ياه مملكة من افريقية على الشاطئ الغربي من غينيا في عرض ست درجات و ٤٥ دقيقة و ٨ درجات شمالا وطول ٣٠ دقيقة وصفر ودرجتين و ٣٠ دقيقة شرقا يحدها شمالا سلاسل جبال وشرقاً اغبا وغربا الاشانتي وجنوبا جون بنين وسكانها ما بين ٢٠٠ ألف و ٨٠٠ ألف نسمة على حسب نجاح ملكها أو تأخره في الحروب ويتخلل جبالها بحيرتان ذاتا مد وجزر وهما دنهام وأفون واكبر انهارها هو الزوغو الذي يجري جنوبا بشرق الى بحيرة دنهام وعاصمة المملكة ابومي وهي واقعة على هضبة في عرض ٨ درجات شمالا وطول درجة واحدة و ٢٥ دقيقة شرقا والاراضي التي حولها تنقسم الى وهاه واودية جميلة ذات اشجار باسقة وانمار يالعة وانهار ذات شلالات تنبعث منها أصوات لطيفة وبها آجام متسعة يتخللها بحيرات وبنابيع وبين العاصمة والبحر آجام عظيمة يفضش فيها نمو الاشجار الى حجم غريب ومن اشجار هذه الآجام التنجيل والنازجيل والنمر الهندي والآجاس ونوع من التين والسنت والبردقان السبري وشجر السفن وتالف تلك الغابات مجاميع

الطيور وعدة أنواع من القرد وكثير من الوحوش البرية كالاسد والنمر والفهد
والضبع والفيل والاييل والجاموس والغنم البحري وفرس الماء وكثير من الافاعي
السامة كالثعبان المعروف بالبو وبها جنس من الخنافس كبير جداً يبلغ طوله نحو ثلاثة
أقدام وكذا خنازيرها كبيرة جداً وبها كثير من الحيوانات الاهلية كالغنم والماعز
اما خيلها فقليلة جداً وتكثر في بحيراتها وانهارها الاسماك وعند سواحلها البحرية
كلاب الماء . . . وهو اؤها محي نوعا الا ان أهلها يعتبرهم نوع من الدور الشعري يخرق
الجلد ويصل الى النسيج العضلى وزيارتها وان كانت ليست على انتظام الا ان محاصيلها
وافرة لخصابة اراضيها ومن مزروعاتها الارز والذرة والحنطة والشعير والفول والتبغ
والنيل وقصب السكر والبهار والاستغلال بها فى السنة مرتين وزمن الزراعة عندهم
فى الاعتدالين ومن مصنوعات الانسجة القطنية والبسط والنخار والسكاكين وبعض
أسلحة حديدية وأجسامهم معتدلة ذات خنة ونشاط فى المشى والرقص والالعب لكنهم
أهل جبن ومولعون بالكذب والفسخ والسكر وليس عند ناسهم جمال بل الضخامة فى
الاجسام بالنسبة لجنسهم والاعمال البيتية كلها من وظائفهم وكذا الاعمال الزراعية
وظائف الرجال عدا اوقات الحرب هي صيد الاسماك والطيور وملابسهم ذكورا
وانا بفاية البساطة والوشم عادة ملتزمة للنوعين وتعداد الزوجات عادة عمومية بقدر
الاستطاعة المالية ولرئيس العائلة سلطة مطلقة على زوجته وأولاده حتى فى البيع والشراء
وابنية البلاد كلها على طرز واحد حتى القرى حيث هندسة البناء معينة بنظام مخصوص
وجدران البيوت صفوف متسعة من طين مخلوط بصدف الحلزون سمك الصف قدمان
فأكثر ولا تسمح الحكومة للباني بأكثر من خمسة صفوف وأكثر بيوتهم عديمة
المنافذ الا ان سقفها مشدودة الى لواب يمكن رفعه عند ارادة ادخال النور والهواء
. . . ويعتقد الدهوميون بوجود الهام الا أنه لا مبالاة له ولا التفات الى أمور البشر
وعاينهم يخصصون عبادتهم بعبودات اخر كل معبود له علاقة مادية باشياء مخصوصة
ومعبوداتهم منقسمة الى رب متعددة وأخصها معبود الافاعي وله ١٠٠٠ زوجة ثم
معبودات الانجار وأعظمها شجر الحربر والقطن والنم ولكل منها ١٠٠٠ زوجة

أيضاً ثم معبودات البحر التي بشخص رئيسها بقالب كاهن عظيم له ٥٠٠ زوجة ويقدمون لمعبودات البحر ذبائح بشرية ترمي في الماء فتفترسها كلاب البحر ثم معبودات الرعد فن قتل بصاعقة لايجوز دفنه بل يوضع على اسطوانة فتأثى اليه النساء وتقطعه ثم تضع قطع اللحم في أفواههن يتظاهرن انهن يأكلنها وعندهم معبودات غير هذه لكنها أصغر منها وبيوت العبادة عندهم كثيرة منتشرة في كل الجهات وكذا الكهنة ذكوراً وإناثاً وربع الإناث عندهم كواهن يرين تربية خاصة ويعلمن اسراراً خفية يكتمنها ومن وظائف الكهنة زيارة عالم الأرواح ومن اعتقادهم أنه يكون للسان بعد موته في العالم الثاني نفس المقام الذي كان له قبل موته فإذا كان في هذا العالم ملكاً يكون في العالم الثاني كذلك الى الأبد وكذلك العبد الرقيق لاينال حريته أبداً وإذا شعر أحدهم بمرض يظن ان أقاربه من الاموات قبله يدعونه لينذهب اليهم فيستأجر كاهناً ليتخبر معهم بواسطته فيحضر الكاهن ويتدثر بنوب ويتظاهر بالسبات ثم بالاستيقاظ ويدعي أنه زار العالم الثاني وبلغ الرسالة للمريض . . . انا حكومتها فاستبدادية ولها ملكان ملك المدينة ويقوم بامور المدن والحرب وتجارة الرقيق وهو المليك الوحيد المعروف عند عموم الأورباويين وله السلطة التامة على رعيته وحياتهم بدون امكان اعتراض أحد عليه وهم ينزلونه منزلة معبود ويعتقدون السعادة في مرضاته ويخرون علي وجوههم عند الاقتراب منه ويدبون على أيديهم وأرجلهم مقبلين الارض نارين التراب على أجسامهم وعند جلوسه للطعام أو الشراب يحجب عن الابصار بالمظلات وتعلق له البنادق واذا عطس ترغص له أصوات الجاهلين كلهم بالبركة وفي أول كل سنة يحضر امامه جميع البنات اللاتي بلغن سن الزواج فيختار بعضها منهن أزواجا وبعضا حرسا وبعضا خدما ويرد الباقي لاهاليهن وزوجاته يزدن عن ٤٠٠٠ زوجة وحرسه الخاص مؤلف من نحو ٢٥٠٠ امرأة مرتبات أسنفا ومدربات على الفنون العسكرية وعند خروجهن الى الخارج يقرع الجرس أمامهن ويازم جميع الرجال المسارين تحويل وجوههم وغض طرفهم الى حين مرورهن وملابهن صدرية بلا اكمام من القماش الملون تنتهي بطراز يصله الى ما تحت الوسط وتحت سر او بل صغيرة من الكتان واساحتين

البنادق والسيوف والتبايت ومع كل واحدة منهن جبل لربط الاساري وهن أحسن الجنود المقاتلين في الجيش الدهومي لان الذكور فيه أضعف من النساء وأقل نخوة منهن وجواسيس الملك منتشرون في جميع أنحاء المملكة يجمعون له الحوادث الواقعة واذا مات رئيس العائلة فوارثه الملك ثم يهب تركته لرجل يقوم بمعيشة المتوفى وتؤخذ الرسوم على جميع البضائع المعروضة للبيع وأكثر مداخيل الملك من الرسوم التي تؤخذ على النخل وصادرات العاج والنقود الجارية عندهم هي كورات كل ٨٠٠٠ كورة تساوي خمس فرنكات وكل سنة في الربيع يفزو الملك احدى القبائل المجاورة له واذا مات ملك يهي خلفه عدد كاف من البشر للتضحية ثم يذبحون بعده اعتقاداً منهم انهم يكونون له خدماً في العالم الثاني وفي كل سنة يصنعون له احتفالاً يذبحون فيه نحو ٨٠ شخصاً لكي يحملوا الرسائل للأموات فيهمس الملك الرسالة في أذن الشخص ثم يذبح ويحضر هذا المذبح جم غفير من الرجال والنساء الذين يكونون كلهم سكارى وبعد الذبيحة يشربون جميعهم من دم المذابيح ثم تسحب الجثث الى خارج المدينة لتفترسها الذئاب والنسور ثم تؤخذ الجماجم لتزين بها أبنيتهم ورؤس الرايات وتطرح امام الملك في الحافل وتاريخ هذه المملكة كان ابتداءه في القرن الحادي عشر الهجري ولم تزل في استقلالها الى الآن

❦ باب الدال مع الواو وما يليهما ❦

[دُورُوغ] بضم أوله وثانيه مدودين آخره غين ة اسم لعسدة مدن في المجر أعظمها المدينة الواقعة وراء نهر تيس ٥٠٠ عدد سكانها نحو ١٠٠٠٠ نسمة وهي في غاية الخصابة يقام بها سوق كبير لبيع الحبوب والمواشي والخيول

❦ باب الدال مع الباء وما يليهما ❦

[ديار بكر] ذكرها في الأصل وقال غيره * هي ولاية كبيرة من الممالك العثمانية يحدّها شمالاً ولاية سيواس وأرضروم وجنوباً العراق العربي وبادية العرب وغرباً سورية ومرعش وشرقاً كردستان ومعظمها واقع بين دجلة والفرات وهو المعروف قديماً بالجزيرة وما بين النهرين وهذه الولاية قسم من آشور القديمة ٥٥٠ وعدد سكانها نحو ٥٠٠ ألف نسمة معظمهم من الأكراد وباقيهم من المسيحيين الأرمن والنساطرة واليعاقبة وأراضيها في غاية الخصوبة ومعظم محاصيلها أنواع الحبوب والبقول والتّمار ومن أشجارها الزيتون والتوت والقطن وأحراشها كثيرة وفي جبالها كثير من المعادن منها الذهب والفضة والنحاس وبها كثير من المساجد والحمامات والأبنية القديمة وهي ثلاث متصرفيات و١٣ قضاء و٥٤ ناحية ومركزها مدينة ديار بكر موقعها على الضفة الغربية من دجلة وسكانها نحو ٥٠ ألف نفس وأشهر مدنها مالطية ثم مروين ثم نصيبين على شاطئ نهر الفرات ثم مدينة أرغني وغيرها وهذه المدينة هي المسماة في التوراة بإرام النهرين واستولى عليها الآشوريون ثم الماديون ثم الفرس ثم المسكدونيون ثم البرثة ثم الرومان ودخلتها العرب سنة ٣٢٣ ثم أخذتها الأكراد ثم صارت بيد العثمانيين ثم ألحقت بفارس ثم استولى عليها السلطان سليم الثاني سنة ٩٢٢ ولم تزل تحت ظل رعاية العثمانيين إلى الآن

[ديامنتينو] * بلدة صغيرة في ولاية مانوغروسو من البرازيل بها قاييل من البيوت ٥٥ وعدد سكانها نحو ٢٠٠٠ نفس وبها من العبيد جم غفير واقعة بأرض مستنقعة تحتوي أراضيها على كثير من المعادن الذهبية والفضية والماسية حتى أن الأولاد هناك بعد المطر يلتقطون بعضها من الطرقات والماس يجودونه في أثناء الحرث والزرع بل أحياناً يجودونه في أجواف الطيور وأكثر وجوده في الأنهر والخنادق المجاورة لها وأكثر الأنهار وجوداً له نهر ساسنا أنا ويطلبون تحصيله في أوقات قلة المياح ويبلغ مجموع الماس المستخرج من ضواحي هذه البلدة من تاريخ انشائها إلى هذا التاريخ نحواً من ١٠٠٠ مليون فرنك

[ديرا] بكسر أوله واسكان ثانيه وفتح الراء آخره ألف * جبله في ولاية الجزائر الى الجنوب من مدينة سور الفزلان تنفرع منه الى جهة الشمال سلسلة صغيرة تنصل بجبل جرجرا وتكون قسما من جبال درن الوسطي ومنها يتفرع الى الغرب جبل ونشريس ويتقدم شرقا الى أن يتصل بجبل أوراس ومن سفح دير الشمالي تخرج عدة أنهر تلتقي بنهر سمان ومن سفحه الجنوبي يخرج نهر وادي الجنان يجري ١٢٠ كيلو مترا وينتهي الى بحيرة مسيلة المائعة وتصب في هذا النهر عدة جداول أخرى تخرج من جبل ديرا

[ديروت] بكسر أوله * مدينة في مصر السفلى تبعد عن رشيد الى جنوبي الجنوب الشرقي على ضفة النيل الغربية

[ديسا] بكسر أوله * مدينة في ولاية غزارة من الهند تبعد ٨٨ ميلا عن أحمد آباد الى شمالي الشمال الغربي هواؤها حار غير جيد للصحة الا ان بجوارها جبل أبو وهو لطيف الهواء ملائم للصحة ياجأ اليه لتغيير الهواء خصوصا في العمل المزمنة

[ديابرايافا] * مدينة في ولاية غروال من شمال هندستان واقعة على الكنك عند ملتقاء نهر كاندنا ومبنية على سفح جبل مستوعر وهي محترمة عند الهنود كل الاحترام وهي احدى المدن الخمس المشهورة باسم برايافا أي ملتي الانهر

[ديتون] * بلدة في ولاية ابن في فرنسا سكانها نحو ٢٠٠٠ نفس قائمة على سفح جبل من جبال جورا وهي ذات مناظر جميلة مكتنفة بعدة حدائق بهجة وبها عدة معامل للورق وصب الحديد وغير ذلك وبها ينابيع حارة نافعة للبرء من كثير من الأمراض خصوصا في ضعف المعدة وهي مقسودة من جميع النواحي

[ديلاغوا] * أكبر جون على شاطئ إفريقيا الجنوبي الشرقي موقعه في عرض ٢٦ درجة جنوبا وطول ٣٣ شرقا وهو مؤلف من الاوقيانوس الهندي طوله نحو ٨٠ ميلا من الشمال الى الجنوب وعرضه من ١٦ الى ٢٠ ميلا مرصاه جيد تاجأ اليه أكبر المراكب وهو من الأملاك البرتوغالية على شاطئ إفريقيا الشرقية وعند مدخله الجنوبي جزيرة انباك وهي من أملاك انكلتيرا في تلك الجهات

[ديونيكا] * مدينة في ولاية روم ايلي الشرقية من تركيا تبعد ٢٦ ميلا عن
أدرنه الى الجنوب عدد سكانها ٨٠٠٠ نسمة في سفح تلة مخروطية الشكل على قمتها قلعة
ضمنها قصر كان مسكنا لسلطين آل عثمان حين كانت أدرنة عاصمة مملكتهم بها عدة
جوامع ومدارس وكنائس وحمامات عمومية ومعامل للقطن والصوف
[دينابور] * مدينة من ولاية بنغال الهندية واقعة على ضفة نهر الكنك الجنوبية
تبعد ١٠ أميال عن بطننة و ٣٠٠ ميل عن كلاكتا الى الشمال الغربي سكانها نحو ١٦
ألف نفس وهي مركز عسكري مهم تسع نحو ٥٠٠٠ جندي وحول المحلات
العسكرية عدة بيوت صيفية محاطة بساتين وجناين جميلة وهي جيدة الهواء

❦ باب الزال مع الميم وما يليهما ❦

[ذمار] ذكرها في الاصل وقال القزويني ذمار مدينة باليمن حكي أبو الربيع
سليمان الريحاني انه شاهد الى ذمار ورأي على مرحلة منها آثار عمارة قديمة بقي منها عدة
أعمدة من الرخام ودونها مياه غزيرة جارية وأهل تلك البلاد متفقون على انها عرش
بلفيس ٥٠ وقال البستاني وهذه المدينة الآن من ولاية صنعاء على بعد ١١ كيلو مترات
من مدينة صنعاء الجنوب في الاراضي الجبلية من اليمن وبها قلعة ومدرسة للزيدية
وبيوتها نحو ٧٠٠٠ بيت سكانها نحو ٣٠ ألفا

❦ باب الراء مع الالف وما يليهما ❦

[راشيا] قصبة قضاء باسمها في وادي التيم في الجهة الشمالية الغربية من جبل
الشيخ تبعد نحو ٩ ساعات عن دمشق الى الجنوب الغربي واقعة في وسط وادي التيم
ارتفاعها عن سطح البحر أكثر من ٥٠٠٠ قدم وهوؤها في غاية اللطف والجودة
ومناظرها من أبدع ما يكون وأهلها أقوياء البنية أشداؤها طوال العمر أغلبهم بناهزون

المائة أو يبلغونها ولا وجود للأمراض عندهم الا نادرا وجمال نساؤها شهير وعدد
أهاليها نحو ٧٠٠٠ نسمة أكثرهم نصاري وأبنيتها الجديدة في غاية الظرف وبها عدة
مدارس وأبنية عمومية ومزروعاتها أنواع الحبوب أما خضرها وفواكهها أفريقية وقضاؤها
يحتوي على ١٥ قرية يوجد في بعضها كثير من الأبنية القديمة

❦ باب الرأ مع الباء وما يليهما ❦

[رباط] مدينة مرا كشية في ولاية فاس واقعة على جون في ساحلها الغربي عند
مصب نهر مقابل مدينة سلا سكانها نحو ٣٠ ألفاً بها كثير من اليهود وبها عدة جوامع
من جملتها الجامع الكبير الشهير بمنارته وبها عدة أبنية من الطرز الجديد ومعظم تجارها
المنسوجات القطنية والصوفية بنيت هذه المدينة في القرن السابع الهجري
[رَبْوة] بفتح أوله وثانيه مشدداً * مدينة كبيرة في أواسط افريقية على نهر نيجر
في ٩ درجات و ١٥ دقيقة من العرض الشمالي و ٥ درجات و ٢٦ دقيقة من الطول
الشرقي كانت تجارتها رائجة في الرقيق والآن أكثرها في العاج والبضائع المحلية والاجنبية
[رَبوة] ذكرها في الاصل وقال ابن بطوطة في آخر جبل قاسيون الربوة المباركة
مأوى المسيح وأمه وهي من أجمل مناظر الدنيا ومنتزهاتها وبها القصور المشيدة والمباني
الشريفة والبساتين البديمة والمأوى المبارك مغارة صغيرة في وسطها كالبيت الصغير
وإزاءها بيت يقال انه مصلى الخضر وللمأوى باب حديد صغير والمسجد يدور به وله
شوارع دائرة وسقاية حسنة ينزل اليها الماء من علو ويصب في شاذروان الجدار يتصل
بحوض من رخام يقع فيه الماء لا نظير له في الحسن وغرابة الشكل وتلك الربوة هي
رأس بساتين دمشق وبها منابع مياهها انتهى

❦ باب الرأ مع الشين وما يليهما ❦

[رَشْدًا] بفتح أوله وثانيه آخره دال * ماء لجهنمة قال محمد بن حبيب وفد بنو

رشدان بن قيس من جهينة على النبي صلى الله عليه وسلم وكان يقال لهم بنو غيان في الجاهلية فقال لهم من أنتم قالوا بنو غيان فقال بل أنتم بنو رشدان قال ما اسم واديكم قالوا غوى قال بل هو رشد فلزمتهما قاله البكري

[رشت] بفتح فسكون آخره تاء • مدينة كبيرة من بلاد فارس قاعدة ولاية جيلان قريبة من بحر قزوين تبعد ٢٣٠ كيلو • متراً عن طهران الى الشمال الشرقي عدد سكانها ١٦٠ ألفاً بها معامل للتسوجات الحريرية وهي محط نجارة بحر قزوين ولها تجارة كبيرة مع استرخان سنة ١١٤٥ عقدت فيها معاهدة صلح بين روسيا وفارس [رشيد] ذكرها في الأصل وقال غيره هي الآن مركز من مراكز مديرية البحيرة واقعة على هضبة قرب الضفة اليسرى للفرع الغربي من النيل على مسافة ١٣٢ كيلو متراً من دمنهور و٣٦ ميلاً من الاسكندرية الى شرقى الشمال الشرقي وستة أميال عن البحر المتوسط عدد سكانها نحو ٣٠ ألف نسمة وقد كانت قديماً ذات أهمية وكانت مركزاً لجميع البضائع المنقولة اليها بواسطة النيل بسبب انسداد الترع التي تصل مصر بالاسكندرية الا انها بعد فتح ترعة الحمودية التي صارت تنقل بواسطتها الى الاسكندرية مباشرة اضمحل أمرها وكسدت تجارتها ومن مزروعاتها النخل والجزير والبردقاق والليمون الحامض والرمان والموز والبطيخ والعنب والخيار وأنواع الخضر وأنواع الحبوب ومعظمها الارز وهو معظم تجارتها وبها معامل كثيرة لدق الارز وقد أنشئت رشيد سنة ٢٥٧ هجرية أيام المنوكل العباسي



باب الراء مع القاف وما يليها

[رقة] ذكرها في الاصل وقال غيره انها كانت قاعدة ديار مصر وهي قديمة العهد جداً بناها اسكندر المكدوني تذكراً لانتصاره وحدث بها في تاريخ الاسلام عدة حوادث منها سنة ١٢٨ الحادثة التي وقعت بين أهلها وعساكر الضحاك الخوارزمي فأرسل مهوان عسكرياً أرحل عنها الخوارج واستوطنها الرشيد سنة ١٨٠ وبني بها قصرأ

جبيلا وقال يوما بصدد تركه بغداد وتوطنه الرقة ولنعم الدار هي ولكني أريد المناخ
على ناحية أهل الشقاق والتفاق والبغض لائمة المهدي والحب لشجرة اللعنة بنى أمية مع
ما فيها من المارقة والمتلصصة ولولا ذلك ما فارقت بغداد وآثار قصر الرشيد فيها باقية
الى هذا العصر وهي واقعة على ملتقى بالس والفرات على مسافة ٢٥٠ كيلو متراً من ديار
بكر الى الجنوب الغربي وبها بعض آثار رومانية

[رقم] ذكره في الأصل وقال غيره أيضاً قال أبو عبيدة غزت عامر غطفان
ومعهم يومئذ عامر بن الطفيل شابا فبلغوا وادي الرقم وبه بنو مرة بن عوف بن سعد
ومعهم قوم من أشجع بن ذئب بن غطفان وناس من قزارة فنزلوا ببني عامر وهجرت
بنو عامر عليهم بالرقم وتبعهم مرة وعليهم سنان بن حارثة وجعلت أشجع تذبج كل من
أسروه من بني عامر لوقعة كان بنو عامر قد اوقعوها بهم



باب الرء مع الواو وما بليهما

[رودوس] لفظة يونانية معناها ورد * جزيرة عثمانية واقعة في البحر المتوسط
على بعد ميل من شاطئ آسيا الصغرى الجنوبي الغربي يفصلها عنها خليج عرضه ١٠
أميال موقعها في عرض ٣٦ درجة و ٣٠ دقيقة شمالا وطول ٢٨ درجة و ٢٠ دقيقة
شرقاً ٠٠ مساحتها نحو ٤٥٢ ميلا مربعا وسكانها نحو ٤٠٠٠ نفس من مسلمين ويهود
وأرمن ويونان وأوروبيين وأعظم أنهارها نهر فسكو قيل ان هواها أجود هواء في
البحر المتوسط وأراضيها خصبة وأهم صادراتها التجارية الزيت والبرتقان والليمون
الحامض والمرجان والاسفنج والجلد والرخام وغير ذلك وسكانها الأولون كانوا من أصل
دورى وكانت في الأزمان القديمة من محطات التجارة الفيليقية كثيرة العمران كثيرة
السكان متقدمة في العلوم ولم تزل تنقلب عابها الأيادى الى سنة ٩٢٢ وبها استولى
عليها السلطان سليم الثاني ولم تزل بيد الدولة العلية الى الآن

[رودوستوا] فرضة عثمانية حميئة في تركية أوروبا اسمها القديم بزناطة واقعة على بحر مرهما وهي مركز متصرفية في الروملى ٠٠ عدد سكانها نحو ٤٠ ألف نسمة يحفها بساتين كثيرة جميلة وبها عدة خانات تجارية واسعة وحمامات وكنائس وطميا تجارة نشيطة

[روسيا] * أمبراطورية كبيرة وبلاد واسعة متصلة بعضها ببعض ممتدة في أوروبا وآسيا من عرض ٣٨ درجة و ٢٠ دقيقة الى ٧٧ درجة و ٣٠ دقيقة ومن طول ١٧ درجة و ٣٨ دقيقة شرقاً الى ١٧٠ غرباً ٠٠ يحدها شمالا الاوقيانوس المنجمد الشمالى وشرقاً البحر المحيط وجنوباً أمبراطورية الصين وتركستان المستقلة وفارس وتركية آسيا والبحر الاسود وجنوباً بغرب وغرباً رومانيا والنمسا وبروسيا والبلطيك وأسوج ومعظم طولها من الغرب والشرق نحو ٦٠٠٠ ميل ومعظم عرضها عدا الجزائر الملحقة نها نحو ٢٣٠٠ ميل معدل مساحتها جزء من ستة وعشرين جزءاً من مساحة الكرة الارضية وسدس اليابسة وهي تشغل أكثر من نصف مساحة أوروبا ومساحتها بأوروبا ٢٠٨٤٤٠٠٠ ميل مربع ومساحتها مع ممالكها بآسيا ومستعمراتها بها تبلغ نحو ١١٠٠٠٠٠٠٠ ميل مربع وهي بعد انكلتيرا في سعة الممالك ٠٠ وهي محاطة من الشمال بالبحر الابيض المنجمد الذي يدوم انجماده نحو ستة أشهر في السنة ومن الغرب ببحر البلطيق ومن الجنوب بالبحر الاسود وبحر أزوف الذين يتصلان ببعضهما ببوغازينى قلعة ومن الجنوب الشرقي ببحر الخزر وبها عدة خلجان منها خليج كاره من البحر الابيض الشمالى وخليج ريفا من البحر الباطيقى وخليج فانلانده وخليج بوتين من البحر الباطيقى وبها من البوغازات بوغازينى قلعة السابق ٠٠ وأكثر بلاد روسيا سهول واسعة وبها جبال لكنها قليلة الارتفاع كجبال أورال في الجهات الشرقية وجبال القاف في الجهة الجنوبية التي تفصلها عن بلاد القوقاس وجبال لابونيا وفنلانده في الجهات الشمالية الغربية وجبال سواحل البحر الاسود وشواطئ القريم ٠٠ أما أنهارها فهي أعظم أنهار أوروبا طولاً وعمقاً قابلة لخز السفن الكبيرة فيها الا انها تفيض في فصل الربيع وتجمد في الشتاء وأعظم أنهارها نهر ولقا الذي هو أطول أنهار أوروبا حيث يبلغ طوله نحو ١٨٩٠٠ ميلاً ويصب في بحر

الخرز في عدة نقط ونهر دفينا ونهر كارا الاذان يصبان في البحر الأبيض الشمالي ونهر
دونا الذي يصب في خليج ريفا ونهر نيفا الصادر من بحيرة لادوغا وتصب فيه عدة
بحيرات ثم يصب في البaltic ونهر بروت الذي يجري بين حدود روسيا ورومانيا يصب
في البحر الاسود ونهر أورال وهو يصدر من جبال أورال ويصب في بحيرة الخزر وبها
أيضاً كثير من البحيرات خصوصاً في الجهة الشمالية الغربية وأشهرها بحيرة لادوغا
وهي أكبرها ٠٠ وهوؤها على العموم أشد برودة من جميع ممالك أوروبا خصوصاً
في الجهات الشمالية حيث تجمد فيها المياه أغلب السنة ومعدل درجة الشتاء فيها ماتحت
الصفر ويصل الترمومتر في بطرسبرج في كانون (دسمبر) الي ٣٠ درجة تحت الصفر
ويهب فيها في الجهات الشمالية وسيبيريا نوع من الريح يدعي (بوران) وهو ريح قوية
مصحوبة بمطر وتاج شديد ونحوها والجهة الجنوبية معتدل نوعاً وعلى العموم هو اوروبا
صحى مشهور بجفافه لاسباب في المناطق الشرقية والوسطى والحر فيها شديد وعدد سكانها
مع مستعمراتها نحو ١٣٠ مليوناً من الانفس بأوروبا وحدها نحو ٩٤ مليوناً وهم يتضاعفون
كل ٥٠ سنة تقريباً وبفوقون في التكاثر جميع الممالك ومعدل مواليدها سنوياً ٤٥ في
الآلاف ووفياتها نحو ٣٠ في الآلاف وجميع الروسيين من النوع السلافي ويوجد من
الأصليين منهم نحو ٧٠ مليوناً ومن البولونيين نحو ١٥ مليوناً ومن الالمان نحو مليونين
ومن الأتراك نحو ثلاثة ملايين ويوجد بها عدة من القوزاق والرومانيين واليهود
وغيرهم ٠٠ وحيواناتها كثيرة جداً خصوصاً الأهلية وأكثرها الاغنام ثم الخيل التي
بلغت في بعض النقايم نحو ٢٠ مليوناً ومن حيواناتها الوحشية الذئاب والرنه الذي
هو نوع من الظبي يكثر خصوصاً في بلاد لابونيا وينتفع بلبنه وجلده واستعماله في شد
عربات المزالق الناجية وأشهر معادنها الذهب خصوصاً في جبال أورال ويستخرج منه
سنوياً نحو ١١ مليوناً من الجنيهات ثم الفضة والنحاس والبلاطين في الجبال المذكورة
أيضاً وحجر الجرانيت في فنلندة والفحم الحجري في بولونيا الذي يستخرج منه سنوياً
نحو سبعة ملايين طونولانه وزيت البترول في جبال القوقاس وغير ذلك ٠٠ وهي بالنظر
للزراعة ثلاثة أقسام القسم الشمالي وهو سهول واسعة كثيرة البحيرات والغابات والمراعي

تبلغ مساحتها نحو ٥٠٠ مليون فدان تقريباً والقسم الجنوبي وهو أيضاً سهول بعضها
مخصب وبعضها مقفر والقسم المتوسط وهو أراض سوداء في غاية الخصابة يزرع فيه عدة
مزروعات من جنسها القمح الذي لا يقل محصوله عن ٦٠ مليون أردب ثم الكتان والقنب
والدخان والبنجر وغير ذلك. أما صناعتها فكانت منحصرة قبلاً وأخيراً أخذت في التقدم
وأشهر مصنوعاتها دباغ الجلود وعمل السختيان وعمل الاواني والآلات النحاسية والحديدية
والاسلحة النارية والانسجة القطنية والصوفية وما أشبه ذلك. والنجارة الداخلية فيها
ليست كما يظن لعدم وجود طرق مواصلات كافية وان كانت كثيرة السكك الحديدية وكثيرة
الأنهار القابلة للملاحة وكذا معظم تجارة بلادها قائمة بواسطة القوافل السائرة على ظهور
الحيوانات ومركز تجارتها الداخلية هي مدينة نوغورود وهي متصلة بأغلب مدن روسيا
بواسطة الترع الموصلة للأنهار وأما تجارتها الخارجية فهي جارية مع آسيا بواسطة السكك
الحديدية والقوافل السائرة من مدن استراخان وادرانبورغ وايبكاسترنبورغ ومع أوروبا
من أودسا ورستوف في الجنوب وريجا واركانجل ويطرسبرج في الشمال وصادراتها هي
أنواع الحبوب والاعناب والخيل والشحوم والجلود والاشخاب والمعادن وقيمتها نحو سبعين
مليون جنيه ووارداتها بقيمة ٦٠ مليون والخط الحديدي الذي أنشأته أخيراً مختراً قاسيبريا
وتركتان ومنشوريا لو تم لعاد على تجارتها بفوائد عظيمة لم تسبق لغيرها الا أن سعدا
لم يسعف بالانعام وعلى كل حال هي تجارية في الدرجة السادسة بين الدول وكل أنهارها
قابلة للملاحة وبها كثير من الخطوط الحديدية منتشرة في جميع أنحاء بلادها وطولها يقرب
من ٢٦ ألف ميل مع الخط الطويل الذي مد في سيبيريا وطوله نحو ٤٧٨٥ ميلاً ممتداً من بحر
الخرز الى المحيط الهادي ثم يتشعب ممتداً الى منشوريا فصاعداً. أما لغاتها فتبلغ نحو ٨٠
لغة منها البولونية والليتوانية والامانية والغنيرو والتتية واللغة الفرنسية في الجمعيات العلمية
وبعض مجالس الحكومة واللغة الرسمية العامة هي الروسية كما أن الديانة الرسمية الغالبة
فيها هي الارثوذكسية وكنيستها ممتازة عن بقية الكنائس ورئيسها نفس القيصر وهي
في غاية التروة قيل انها تستطيع سددين الروس الأهل أي مقدار ٢٠٠ مليون جنيه
بدون مشقة مألوفة وبوجد بها أيضاً أكثر الأديان ففيها نحو ٢٥ مليوناً من المسلمين في

القرم وقفقسيا و تركستان وسيبيريا وأربعة ملايين من اليهود في بولونيا وسبعة ملايين من البروتستانت وهم أهل فانلانده والامان القاطنين في الممالك الروسية ونحو تسعة ملايين من الكاثوليك وهم في بولونيا وحرية الأديان صارت حديثاً مطلقة في جميع أنحاء المملكة وقد كانت معارفها في غاية التأخر والاهمال ومن أواسط هذا القرن أخذت في التقدم الا أنها مع ذلك لم تلحق الدول الأوروبية في فنونها وان وجد بها من يضاهي بعض عظماء الأوروبيين وبها عدة مدارس وكليات جامعة أشهرها كليات بطرسبورج والقارى من الروسيين ٢٥ في المائة وماليها لا تزال في عسر خصوصاً بعد الحرب اليابانية ولكن بدها تطول متى شامت ودخلها سنوياً ١٩٠ مليوناً من الجنيهات ونفقاتها تزيد على ذلك وعلى خزينتها نحو ٦٠٠ مليون جنيه من الديون عدا الدين الذي قدره ٢٠٠ مليون جنيه وأغلب سهام الديون المذكورة في يد الفرنسيين والثروة الأهلية غير معلومة بالتحديد ويوجد نحو ٥٠ رجلاً من الروسيين من الاغنياء تقدر ثروتهم بالملايين وهي الدولة الرابعة في المسكوكات النقدية وأما بحريتها فالتجارية صغيرة وقليلة الا أن عندها عدة شركات تجارية في البحر الاسود والبالطيق ومحول سفنها التجارية عدا الشراعية ٢٤٠٠٠٠ طونولاه وأما الحربية فكان عندها قبل حربها مع اليابان أربعة أساطيل كل منها ممتاز بنظام خاص وهي أسطول بحر البالطيق وهو أجسها وأسطول البحر الاسود وأسطول البحر الابيض المتوسط ثم أسطول المحيط الهندي وبمجموع سفنها الحربية ١٧٠ سفينة وعندها عدة مدرعات من العارز الجديد وعندها نحو ٤٠ ألفاً من الجنود البحرية وتنفق على بحريتها سنوياً سبعة ملايين من الجنيهات وهي من أقوى الدول الأوروبية وأعظمها سطوة من عدة وجوه منها انتظام نحو خمسة وتسعين مليوناً تحت رعايتها من جنس واحد ونوع واحد وعقل واحد وعادة واحدة ولسان واحد ومذهب واحد متحركة بيد واحدة وهي بدالقيصر لوأرادت الاستغناء عن معاملة العالم الأوروبية لفعلت ومنها اتصال ممالكها ببعضها البعض مربوطة سلسلة واحدة وسياستها الوحيدة دوام الفتح والسيادة في جميع الاقطار وغاية مقامها كانت متجهة الي جهة الشرق ولكنها أخيراً كانت عليها دائرة مشؤمة نكست أعلامها بين

الدول بصورة كان الفكر يستحيل تصورها قبل ذلك . و عدد جيشها البرى فى السلم ٨٣٥
 ألف جندى ويمكنها اى صاله ايام الحرب الى ثلاثة ملايين وفى الحروب العمومية أكثر
 من ذلك الا ان قواد الجيش وضباطه غير متقنين للفنون الحربية وأقل معرفة وتمرينا
 بالنسبة لضباط دول أوروبا وتنفق على جيشها البرى سنويا ٤٢ مليوناً من الجنيهات فيخص
 الجندي الواحد ٥٣ جنيه وفى اشتداد نيران الحرب يمكنها ان تسليح ٢١١ نفساً من كل
 ألف من سكانها . وملكها هو القيصر نكولا الثانى استولى على كرسى الملك سنة ١٨٩٤
 ميلادية عقب والده ايسكندر الثالث وحكومتها هي امبراطورية مطلقة مستبدة فى كليات
 الامور وجزئياتها وهما ستة مجالس . مجلس السلطنة ومن وظائفه انشاء القوانين وتنفيذها .
 ومجلس الاحكام ووظيفته ملاحظة قوانين البلاد وسيرة الموظفين والحكم التهاى فى
 الجزايات السياسية . ومجلس المراجعة ووظيفته النظر فى الدعاوى للقيصر . والمجلس المقدس
 ومن وظائفه تسمية رجال كبار الكنائس . ومجلس وزراء السلطنة . . ومجلس المراقبة
 العامة . . اما سياستها فلا يخفى ان الانسان مفطور على حب الاختصاص الشخصى وان مقدار
 طمعه فى ذلك بمقدار اقتداره وهذه روسيا لما تفردت بسعة ملكها وقوة اقتدارها بين
 الدول هزتها الطبيعة الاستبدادية وحب الاختصاص لتوجيه مخاب مطامعها الى الاستيلاء
 على ما يعزز قوتها ويضاعف سعة ملكها فجعلت مطمع نظرها الاستيلاء على القسطنطينية
 التى هي باب مرادها فكان غالب دأبها محاولة سقوط العرش الملوكانى للدولة العثمانية ومحو
 أثرها من عالم الوجود وهذه هي سياستها من حين بلغت أشدها ولم تزل قياصرها مصرة على
 ذلك وباذلة جهدها فى اثاره غبار الحروب فى وجوه سلاطين هذه الدولة وأفكار
 الدول الاوروبوية كانت نائمة على فراش الغفلة عن تلك الضمائر الى ان تبرجت خفايا
 وصايا بطرس الاكبر فى عالم الظهور فتيقظت دول أوروبا لتوايها واتبعت لغوائل
 مطامعها الضارة بمصالحها وأخذت ترصد حركاتها على الدوام واكبالاً لفائدة المقام يحسن
 بنا ان نذكر بعض الوصايا المذكورة فنقول منها التداخل فى الحوادث الأوروبوية
 والتعرض لاختلافاتها ومنازعاتها ومنها استعمال الرشوة لالقاء البغضاء بين دول بولونيا
 واستمالة أعيانها ببذل المال للتمكن من المداخلة فى انتخاب الملك وبعد الحصول على

انتخاب من هو في حزب روسيا من تلك الأمة تدخل المساكر الروسية في البلاد
 لأجل حمايتهم مدة الى ان تسمح الفرصة بالاقامة واذا وجد مخالف من الدول يقاسم
 ثم اذا سمحت الفرصة يسترجع منه ما أخذ ومنها الاستيلاء بقدر الامكان على بعض
 ممالك أسوج والسهي في الاستيلاء على الباقي والقاء النفور بين أسوج والدانمركة
 ومنها ان تزوج العائلة الملوكية الروسية من بنات العائلة الملوكية الالمانية لتتمكن روسيا
 من نشر نفوذها في المانيا ومنها ان ينشر الروسيون على ساحل بحر البaltic والبحر
 الاسود ومنها التقرب بقدر الامكان جهة القسطنطينية وهندستان حيث ان من يحكم
 عليهما كأنه استولى على العمار كله ومن اللازم احداث الحاربة المتوالية تارة مع الدولة
 العثمانية وتارة مع الدولة الابرانية وضبط البحر الاسود بقدر الامكان ومنها تحريك
 وتحريض ملوك أوستريا على طرد الأتراك من الروملي ومنها الاتفاق مع الكلتيرا
 ومصادقتها قدر الامكان وحسب احتياج روسيا اليها في أمورها البحرية ٥٥ فاذا تم لنا
 ما ذكر وحظينا بمطالبتنا السابقة نجمع حينئذ جندنا في نقطة واحدة ونحافظ على البحرين
 الاسود والبaltic بقوتنا البحرية ونفرد بالقوة الملوكانية في الكرة ويسهل علينا قهر
 كل مضاد وتشكيل أي دولة كانت وبناء على هذا المبدأ السياسي قد تمكنت روسيا
 بمساعدة القدر الالهى وعلى مرور السنين والاعوام من اجراء مقتضيات تلك الوصايا
 فأصابت أسوج غطمتها ثم مست بولاندا فقتلها ثم أوقعت بتركيا وأرادت أن تبلغ
 منهاها فوقفت لها الدول بالرصاد وقيدوها بالمعاهدات خوفاً من رجحانها في الميزان
 الدولي فحوت نظرها نحو آسيا فوسعت نطاق فتوحاتها وراء جبال أورال وعلى شطوط
 الباسفيك وفتحت عدة بلاد واسعة في آسيا الوسطى وتناهت في التوغل في ذلك حتى
 كادت تقرب من الهند ثم دخلت في المحالفة الثلاثية قصد النوال بعض مقاصدها ولمالم
 يحقق من أمانها شيء انسلخت عنها ودخلت في المحالفة الثنائية مع فرنسا واستقرضت
 منها أموالاً طائلة صرفتها في الاصلاحات والتحصينات الداخلية ثم في سنة ١٣١٢ هجرية
 فتحت اليابان بحربها مع الصين أبواب مطامع كثيرة للدول الأوروبانية في الشرق الأقصى
 من جعلها انشاء خط حديدى لروسيا في منشوريا بخرقها من الغرب الى الشرق تكميلها

نخط سيريا الممتد الى فلاديفوستوك وحرسته بالجنود الروسية ثم لما استولت المانيا على نوريكا ونشواويجار لمدة معلومة اقدت بها روسيا أيضاً وأخذت تلبانوان وبورآرتز فأقامت في ذلك المرفأ أعلامها وعززته بالمعاقل والمدافع وكزته بالذخائر والمؤن وأرسلت اليه الفيالق والبوارج ثم مدت يدها الى يالووشمولبو وشادت مستودعات للذخائر في نيفامبو من أعمال كوريا ولم يبق بينها وبين اليابان الا فرجة ضيقة ولما ثبت قدمها استحسنت أيضاً على امتياز انشاء خط حديدي يخرق منشوريا من الشمال الى الجنوب الي شبه جزيرة لياوتونغ وحرسته بالجنود كالخط الاول ولما رسخ قدمها في تلك البقاع تحركت مطاعمها لامتلاكها وأخذت تبذل في ذلك جميع مساعيها الا أن اليابان كانت واقفة لها بالمرصاد وفؤادها يتوقد غلا وحسداً ويقطر دماً منها فانتصبت معاندة لها في غاياتها الى أن ألزمت الدول بالمداخلة في هذه المسئلة وبذلك نتج ابرام معاهدة بين روسيا والصين تقضي بجلاء الروس عن تلك المراكز في أجل معلوم ثم حل الاجل ولم تف الروس بوعدها بل كانت منهمكة في تعزيز قوتها في الشرق فثارت لذلك خطو اطر اليابانيين وبدأت من ذلك الوقت المخابرات وتبادل المذكرات بين الدولتين وأخذت بعض الدول في التوسط في هذه القضية قصداً لحسم النزاع بينهما فلم يجسد ذلك نفعاً وكانت الاقتراحات اليابانية تتوالى على اسماع الحكومة الروسية وهي تعرض عنها كالمحاول مع استمرارها على النجهازات الحربية وحشد الجنود الروسية وذخائرها الى الشرق الاقصى فعند ذلك أيقنت اليابان بأن قصد روسيا القدر بها بسلوك طريق التغافل الي حين يتمكن من البعثش فعوات على المبادأة بالحرب وأصدرت منشوراً لرعاياها باعلان الحرب هذه ترجمته

(نحن بفضل الله امبراطور اليابان المستولى على عرش اجداده في العصور القديمة تنهي الي علم رعايانا الأمانة الأبطال بأننا قد أشهرنا الحرب على روسيا وأمرنا الجيشين البري والبحري بفتح أبواب الحصومة في وجه هذه الدولة قياماً بما يفرضه الواجب عليهما بكل وسعهما وحتمننا علي دوائر حكومتنا بذل قصارى الجهد فيما عهد عليها من الوظائف طبقاً للوظيفة المخولة لها سعياً وراء الغاية المرومة بالوسائل المعتبرة في قوانين

الأثم ولقد كانت خطتنا دائماً في علاقتنا مع الدول طبق القوانين الاساسية وكانت وجهة
 سعينا الي التقدم والارتقاء ونشر لواء الأمان في مملكتنا وصون الروابط بيننا وبين بقية
 الأثم من المساس باذلين جهدنا في تأييد السلم في الشرق الأقصى ودوام الأمان لاملنا كنا
 في مستقبل الزمان مع التنزه عن المساس بمقوق وصوالح غيرنا وقامت دوائر حكومتنا
 برعاية تلك المهام طبقاً لارادتنا فدامت علاقتنا مع جميع الدول راسخة على اس المحبة
 والمودة والاخاء والمصافاة ولكن اضطررتنا ظروف الأحوال الآن الي الانحراف عن
 خطتنا هذه وأجلنا الشطط الروسي الي مقابلته بالعداء والخصومة ولا يخفى أن حفظ
 كيان كوريا من المسائل الشديدة الأهمية لنا لاسمين أولها الروابط الجامعة لنا من قديم
 الزمان وثانيهما ضرورة استقلالها لحفظ كيان مملكتنا وصيانة جمعنا ثم ان روسيا رغماً
 عن المعاهدات التي أبرمتها مع الصين والتأكيدات التي كررتها للدول ما برحت محتلة
 لمنشوريا وقد وطدت بها قدمها وحصنت مواقعها لتلحقها أخيراً بأملها كما وحيث كان
 استئثارها بها يستحيل معه صون استقلال الصين ويدعو الي اليأس من توطد قواعد
 السلام في الشرق الأقصى فقد قررنا حل هذه المشكلة بالخبايرات تأييداً وتأبيداً للسلم
 واقترحت دوائر حكومتنا جملة اقتراحات وعقدت عدة مؤتمرات لهذا الغرض منذ
 ستة شهور ومع هذا كله لم تقابل روسيا واحداً منها بقبول ولم تتلقاه بما يدل علي رغبتها
 في السلم بل كانت تحاول المسألة بالتأجيل ومع كونها تظهر استحسان السلم وتدعو اليه
 كنا نراها باذلة غاية همتها في أعداد المعدات الحربية بحرية وبرية لنيل غاياتها حتى
 أصبحنا لا نسلم أنها كانت داعية للسلم بصديق واخلاص وأكد اعتقادنا ذلك رفضها
 الاقتراحات التي أبدتها حكومتنا حتى أصبح الأمان في كوريا مهدداً وصوالح مملكتنا
 مزعزعة ولما كانت الوسيلة الفعالة للحصول على الضمانات في المستقبل وهي الضمانات
 التي لم نستطع الحصول عليها بالخبايرات السلمية هي السلاح فنحن نبدي أصدق الاماني
 في أن يعود السلم به الي ما كان عليه وأن يسان مجداً وعز دولتنا بشجاعة أبنائها وصدق
 اخلاصهم انتهى ثم في ٦ فبراير قدم معتمد اليابان لوزير خارجية روسيا مذكريتين
 الأولى بقطع سلسلة الخبايرات استناداً على تنصل روسيا من الاجابة على اقتراحات

حكومته والثانية بقطع العلاقات السياسية وانه سيبارج بطرسبورج مع موظفي سفارته بعد أربعة أيام ثم في ثامن فبراير هاجت سفن اليابان سفينتين روسيتين راسيتين في مياه شولومبو ثم رجعت وفي تسعة منه ضرب اليابانيون عدة سفن روسية بالطوريد في المينا الخارجية من بور آرثر وأتلفوا بمقدوفاتهم سبعة سفن تعطيلاً وغرقاً وعلى أثر ذلك أرسلت وزارة خارجية روسيا مذكرة لمعتمديها في الخارج بالاحتجاج على ما أتت به اليابان من مخالفة النظام الدولي بعدم اشهارها للحرب وهذا نص ترجمتها: منذ قطعت العلاقات بين روسيا واليابان جاء كل عمل من أعمال هذه مخالفاً للمصطلح عليه في العلاقات المتبادلة بين الأمم المتقدمة وحكومة روسيا لا يرد الدخول في شرح هذا الانتهاك وانما تود استلغات أنظار الدول الى ما تمنح اليابان اليه من تحقيق أمانها في كوريا قوة واقتداراً ومن المعلوم ان حفظ كيان هذه المملكة أمر صادق عليه الدول وفي مقدمتها اليابان وقد أشعر ملك كوريا في أوائل هذا العام باحتمال وقوع الحرب بين الروسيار اليابان فبعث الى الدول مذكرة يشير فيها الى عزمه على الحيادة وتلفت الدول منه ذلك بالاستحسان ورغما عن هذه المعاهدات كلها وخلافا لما قضت به مبادي القانون الدولي فان اليابان كما ثبت من الحوادث المشاهدة التي لا ريب فيها قد هاجت قبل اعلان الحرب بثلاثة أيام سفينتين روسيتين راسيتين في مياه شولو مبوكان ضباطهما جاهلين بأقطاع العلاقات السياسية بين الدولتين بسبب ما ارتكبه اليابانيون من خيانة منع وصول التلغرافات الروسية الى مقاصدها ثم ضبطت بعض سفن تجارية موجودة في موانئ كوريا واستولت عليها باعتبار انها من الغنائم الحربية وأعلنت امبرطور كوريا ان بلاده ستكون من الآن فصاعدا خاضعة للإدارة اليابانية وأنذرت حكومته بأنها في حالة عدم رضوخها تضطر الى احتلال القصر الامبراطوري وأنزلت جنودها قبل الحرب الى سواحلها المستقلة المحايدة ومنها غير ذلك وحيث كانت حكومة القيصر ترى في الحوادث السالفة ما يناقض القانون الدولي على خط مستقيم فقد رأت أن تحتج على تصرفات اليابان معتقدة ان كافة الدول التي تهتمها المحافظة على المبادي الكافية لسلامة علاقتها الحسنة مع الدول الأخرى ستشاركها في رأيها وتمضي معها الى ما تذهب اليه في الحكم على تصرفات

اليابان وهي في آن واحد ترى من الضروري التصريح جهارا على اثر اغتصاب اليابان للسلطة الحكومية في كوريا خلافا للقوانين ببطلان كافة الاوامر التي تصدرها ونشرها للحكومة الكورية انتهى فأجابت اليابان عن المذكرة الروسية السابقة بما ترجمته ٠٠ اتهمت روسيا في بلاغها الذي نشرته جرائد أوروبا حكومة اليابان بمخالفة القانون الدولي وانها كها حرمة قواعدهم بهجومها غدرًا وخيانة على الاسطول الروسي وسفن التجارة قبل اعلان الحرب فقالت ان قطع العلاقات السياسية لا يجوز اعتباره من الوسائل التي تعطي الحق في العداء لاسيما وان هذه الحكومة كانت مصرة على حفظ السلم وصارفة اليه مساعيا اما اتهم روسيا لليابان بانتهاك حرمة القانون الدولي لمبادئها اياها بالقتال قبل اعلان الحرب فن الهم الباطلة حيث سبق للروسيا اتيانها بهذا العمل جملة مزار منها اغارتها على فنلندة سنة ١٨٠٨ (١٢٢٣ هجرية) قبل قطعها للعلاقات السياسية معها لاقبل اشهارها للحرب عليها على ال اليابان ترى أن تدفع عن نفسها الاتهم الموجهة اليها بشرح الحوادث التي الجأتها الى تناول السلاح والبدء بالحرب فنقول ٠ زعمت روسيا انها كانت تريد السلام والمحافظة عليه بما يستتاع من الوسائل الا ان هذا الزعم لم يطابق الواقع من الحوادث السابقة على قطع المخابرات وهي التي تنحصر في توخي روسيا اثناء مدة المخابرات كلها رفض اقتراحات اليابان التي لم تعرض عليها الا للمحافظة على السلم وتأييد أركانها وفي تأخيرها الاجابة على تلك الاقتراحات مع استمرارها على التجهيزات الحربية من حشد الجنود وارسالها الى الشرق الاقصى مع جميع لوازمها من المؤن وتلك الحوادث قد قامت عليها الادلة الآتية وهي قيام روسيا باعداد المعدات الحربية الهائلة في الشرق الاقصى منذ شهر افريل سنة ١٩٠٣ (١٣٢١ هجرية) أي منذ اخلفت وعدها بالجللاء عن منشوريا ثم زيادة القوة البحرية الروسية منذ ذلك الوقت بتسعة عشر سفينة وأرسات عدا ذلك بواسطة سكة حديد سيبيريا الادوات اللازمة لتكوين سبع اسافات في بور آرر وتم انشاؤها كما تم تحويل سفينتين تجاريتين الى حربية في نغر فلاديفوستوك وأرسات عدا ذلك نحو ٢٤ سفينة بقصد انضمامها الى اسطول الشرق الاقصى لو لم تطرأ عليها ظروف تضطرها الى عودها من حيث أتت وزادت جيشها البري

أيضاً زيادة جسيمة الي أن بلغت الزيادة الي أول فبراير ٤٠٠٠٠ مقاتل ومن الثابت لدينا ان كان في عزمها ارسال ٢٠٠٠٠٠ مقاتل الي تلك الاصقاع . والاعمال متواصلة في تعزيز حصون بور آرثر وتقوية قلاع فلاديفستوك وانشاء الطوابي في ثغور هونغ شونغ ولها وتسع وغيرها من النقط الحربية المهمة ولم يفتروا لحظة عن ارسال الاسلحة النارية والذخائر بسكة حديد سيبيريا والسفن المتطوعة الي الشرق الاقصى وقد بارح روسيا بغاية السرعة في شهر أكتوبر الماضي قطار مؤلف من ١٤ عربة مشحونة بادوات المستشفيات الميدانية ومما تقدم يستنتج ان الروسي لم تكن ميالة لتسوية الخلاف بينها وبين اليابان بالطرق الودية وانما كان قصدها اكرامها على الخضوع لمطالبها بزيادة قوتها التي تكون قد اعدتها اثناء تلك المطاولة وقد صدر أمر الاميرال الكسيف الي الجيش الموجود بجوار نهر يالو بالاستعداد للقتال وطلب قومندان موقع فلاديفوستك بناء على أمر ورد اليه أن يتخذ الوسائل اللازمة لاعادة نزلاتها اليابانيين الي بلادهم وغير ذلك فهل يقال بعد هذا ان روسيا لم يكن في نيتها الحرب وانها لم تكن مستعدة لهاومها يكن من الجواب فقد أيقنت اليابان من هذه الحوادث ان روسيا كانت مستعدة للحرب ونسوى اثاره عجاجها ورأت اليابان ان مثل هذه الحالة لايسوغ معها زيادة المطاولة في المخابرات فاضطرت الي قطع العلائق والمخابرات مع روسيا واتخاذ وسائل الدفاع عن نفسها صوتا لصوالها وعليه فنكون مسؤولي الحرب كلها واقعة على روسيا لاعلى اليابان وقد اخبرت اليابان روسيا في ٦ فبراير برغبتها في وضع حد للحذخابرات الدائرة بينهما واتخاذ الوسائل التي تري ضرورتها للذود عن حوضها وأعلنت في آن واحد قطعها العلائق السياسية واستدعائها وكيلها السياسي في بطرسبرج وهي بابلاغها حكومة روسيا بذلك قد كشفت الغطاء عما نوت عليه من مبادأة روسيا بالعدوان واذا كانت روسيا لم تدرك المغزى الحقيقي من تصريح اليابان فلم يكن الخطأ على هذه الحكومة لانها ليست مسؤولة عن عدم فهم روسيا مرمي المذكرة اليابانية اما مسألة معرفة ما اذا كان من الضروري اعلان الحرب قبل المفاتيحة بالخصومة فقد أجمع العارفون بالقانون الدولي أنه لم يكن من الشروط المحتمة بل العادة في الحروب الحديثة ان تسبق المفاتيحة بالحرب اعلانها وعليه

فليس في عمل اليابان ما يوجب الانتقاد عليها من جهة القانون الدولي انتهى ثم ثارت نيران الوغى بين الفريقين ودخلت الروس في ميدان الحرب بشمخ وعجب وولجتها اليابان اضطرارا للدفاع وحينما شبت نار الحرب انضمت الاحزاب اليابانية الى اتحاد العصوبة والاتفاق خالية من جرائم النزاع والشقاق وامتشقت حساما في وجه روسيا لم يكن لها بحسبان وهزت سنانا كان له صدا في ميدان الطعان وسلكت معها خططا حربية لم تخطر لها ببال غير آسفة على عزيز ولا ضانة بقال وبعد ان انصبغت مياه البحار بخضاب دم الابطال وغصت بمجثهم رحبات السهول وسفوح الجبال واندمج هزيم رعد الجوبدوى المدافع التي كانت تقذف صواعق القنابل الماحقة وغدت سحب دخانها تسح هواطل شهب الرصاصات الساحقة واستبكت بين الفريقين ملاحم شابت من هوها الولدان ونفذ من كنوز خزائن الدولتين الاحمران عادت الامة اليابانية رافعة لواء النصر والظفر بين الاقران وباتت روسيا مكبلة بنياب الفشل والخسران آسفة على ضياع المليونات من الاموال وضحايا كرات الالوف من البشر وفي ذلك عبرة لمن اعتبر وذكري لمن تذكر وسقطت من أوج عزها الشامخ ورفيع مجدها الباذخ وخسرت أكثر سفنها الحربية غرقا وتعطيلا وغنيمة لليابانيين ولم يبق سالما منها الا القليل ودلت النتيجة الحربية على توهيم جملة حقائق كانت سائدة على الفنون بشأن روسيا من قديم الزمان وألفت العظمائية في قلوب الانكليز الذين لم يلقوا جذوة هذه الحرب الا لصرف مطامع الروس عن الهند وقد تمت المعاهدة الصلحية على المواد الآتية وهي • الاولى عود السلم والوداد بين الدولتين والرعبيتين • والثانية اعتراف روسيا بسيادة اليابان في كوريا ماليا وسياسيا وعسكريا وعدم معارضتها في ادارتها ولا في حمايتها ولا مراقبتها ويبقى للرعايا الروسيين حق التمتع في كوريا طبقا للقوانين المخولة لهم ذلك في سائر مشروطتهم كغيرهم من بقية الرعايا • الثالثة جلاء روسيا واليابان عن منشوريا مع بقاء حقوق الشركات والاشخاص فيها آمنة من المس • الرابعة تعهد الدولتين بعدم التعرض لحكومة الصين في عموم مصالحها في منشوريا تجارة وصناعة • الخامسة نقل الحقوق التي كانت لروسيا في بور آرثرودالتى والاراضى والمياه المجاورة

لها لليابان مع بقاء احترام الحقوق التي اكتسبها الروسيون وصونها هناك . السادسة
تقسم سكة حديد منشوريا بين الروس واليابان في كوانغ تسنغ نسي ولا يجوز استخدام
قسمي هذه السكة الا لقرض تجاري أو صناعي مع صيانة الحقوق الروسية المبرمة سابقا
وتكتسب اليابان ملكية المناجم التي يمر عليها قسم السكة الحديدية الخاصة بها . السابعة
تنازل روسيا عن جزيرة سخالين الى الدرجة الخمسين والجزائر اللاحقة بها . الثامنة
تعهد الطرفان بتجديد المعاهدة التجارية التي بينهما قبل الحرب . التاسعة تعهد روسيا
ان ترضى اتفاقا مع اليابان على حقوق الصيد الممنوحة لليابانيين في المياه البحرية التابعة
لروسيا العاشرة تعهد كل من الدولتين بتسليم كل منهما للاخري اسرى الحرب مع
دفع النفقات المصروفة في شؤونهم . الحادية عشر تحجر المعاهدة بالمغتين الفرنسية
والانكليزية واذا طرأ خلاف في التأويل فالنسخة الفرنسية هي المعمول بها الثانية
عشر تصديق المعاهدة من القيصر والملك في طرف الخمسين يوما التالية لتاريخ التوقيع
الثالثة عشر جلاء الجيشين من منشوريا في ظرف ١٨ شهر . الرابعة عشر تجديد
الحدود بين قسمي سخالين لكل من الدولتين . . وتنقسم هذه الامبراطورية باوروبا
٦٨ ولاية منحصرة في سبعة اقسام وهي اقليم البحر الباطيني . و اقليم بولونيا . وروسيا
الكبرى . وولغا العليا وولغا السفلي وروسيا الصغرى . وروسيا الجديدة . و فنلندة
الاول الاقليم الباطيني أشهر مدنه سان بطرسبرج وهي عاصمة عموم الامبراطورية
الروسية وقد تقدمت في حرف الباء . الثاني اقليم بولونيا وهي مملكة مسطحة الاراضي
كثيرة الغابات والمناجم عدد سكانها ٩٤٥٠٠٠٠ نسمة يعتقدون المذهب الكاثوليكي
سوى مليون من اليهود وعاصمتها فارسوفيا وهي مدينة كبيرة واقعة على نهر ريستول
عدد سكانها ٤٦٠٠٠٠ نسمة وهي في غاية الاستحكام محفوظة بالحصون القوية . . الثالث
اقليم روسيا الكبرى وهو شامل قسم لابونيا والمنطقة الشمالية المنجمدة وهي ذات اراض
مكتسية بالغابات كثيرة البحيرات والمستنقعات وأشهر مدنها أركانجل وهي مبنية واقعة
على البحر الأبيض الشمالي شديدة البرد شتاؤها ستة أشهر وصيفها قصير جداً لكنه
حار لشرق الشمس فيه ثلاثة شهور متوالية وتغيب عن الشروق شهرين في الشتاء فيها

يشتهد البرد الى درجة الستين تحت الصفر أهاليها قصار القامة من البدو الرحالة ديانتهم
 قسم من الوثنية يتصرفون في نسايم بطريق البيع والشراء معيشتهم من الصيد البري
 والبحري . . الرابع اقليم ولغا العليا وهو قطعة في غاية الغنا والتقدم في الصناعة وأشهر
 مدنها موسكو وهي عاصمة روسيا القديمة عدد سكانها ٧٧٠٠٠٠٠ نسمة موقعها على نهر
 موسكو بها عدة فابريكات ومعامل وعدة مدارس منها مدرسة جامعة وجملة كنائس وهي
 مركز تجاري مع آسيا والصين وغيرها . . الخامس اقليم دُولغا السفلى وهو ولايات
 خصبة الأراضى جيدة التربة كثيرة المزروعات أشهر مدنها قانزان أسسها بانوخان في القرن
 السابع عدد سكانها ١٥٠٠٠٠٠ نسمة وهي عاصمة سلطنة هورده التتبية قديماً بها عدة
 مدابع ومصان ومدارس وكلية . . السادس اقليم روسيا الصغرى وهي قطعة خصبة
 الأراضى كثيرة الانبات من مدنها كينف سكانها نحو ١٨٠٠٠٠٠ نسمة كانت سابقاً
 عاصمة روسيا وهي مدينة مقدسة يحج اليها من الروس كل سنة نحو ٣٠٠ ألف نفس .
 السابع اقليم روسيا الجديدة وهو اقليم ذو أراض خصبة كثيرة الانبات والأغنام
 بها كثير من زراع الألمان وسويسرة والنترالمهاجرين للتعبش وهي وطن قبائل القوزاق
 وهم قبائل حربية محافظون على حريتهم الشخصية والخضوع لرؤسائهم ومن أشهر
 مدنها نوجركاسك وهي عاصمة قوزاق . . ومن أخص حاصلاتها الأصواف والأغلال
 . الثامن اقليم فانلاندة وهو بلاد في الشمال الغربي من روسيا كثيرة البحيرات والغابات
 وسواحلها مكتنفة بالجزر الصغيرة ديانة أهلها المذهب البروتستانتى ولغتهم الفنلاندية
 وحكومتها نوع استقلال عدد أهاليها ٢٥٣٠٠٠٠٠ نسمة وعاصمتها مدينة هلسنجبور
 بها من السكان ٥٢٠٠٠٠ نفس وبها مدرسة جامعة مهمة وقد كانت فانلاندة تابعة لحكم
 أسوج وفي سنة ١٨٠٤ أُلحقتها روسيا باملأكها ولم تزل الى الآن

تاريخها . . أما تاريخها القديم فهو مستتر بفلالم القدم غاية ما علم من تاريخ اليونان
 والرومان أن قبائل السرماطة والسكثية كانت مستوطنة أراضى الشمال وان اليونان كان
 لهم تجارة بها ومهاجرة اليها ثم هاجر اليها كثير من القوط واللان والهونة والأفورة
 والبلغار وغيرها ونجولت في أراضها ثم أنها السلافيون وهم الصقالبه وطرودوا منها عدة

قبائل من الفنة وغيرهم والباقون منهم اختلطوا بفانجي بلادهم وعن هذا نشأ اللون الاصفر القائم للشعر الروسي فالامة الروسية الآن هي من نسل عدة قبائل سلافية وفنية وسكيتية وتترية وتلخص من هذا أن بلاد روسيا كانت مقرأ لانواع عديدة من القبائل والامم ولذا سميت بروسيا أي بلاد القبائل المشتقة ثم في القرن الاول من الدولة الرومانية استولت على الجهة الجنوبية منها الى القرن الثالث الميلادي وفيه استولى الفوثيون على جميع القبائل القاطنة بين الاوقيانوس البالطيق والبحر الاسود واستمرت مملكتهم الى سنة ٣٧٦ بعد الميلاد وفيها استولى عليها الهونيون وأستطوها وفي القرن الثامن استجاب الروسيون من قبل أمة الوارك ملكا اسمه رويك فاستولى على نوفوغرود ولقب الدوق الكبير وبعد مدة اجتمعت جميع القبائل تحت حوزته وصار بحيث يعد أول مؤسس للدولة الروسية ثم في سنة ٣٧٠ هجرية استولى عليها فلاديمير الاول ثم في سنة ٤١٠ استولى عليها يزولوف الاول ثم في سنة ٤٤٦ بعد موته ثارت نيران الحروب الوطنية بين أمراء البلاد وعلى أثرها انقسمت المملكة الى عدة أقسام مستقلة ثم في سنة ٦٢١ زحف عليها جنكيزخان بنجله ورجله وقتك بالروسيين قتلا وسلباً وسيباً وخلفه ابنه باتوخان فأسس في جنوب روسيا كوجاك وأخذ الجزية من الروسيين نحو قرنين ولم تزل تقامى الشدائد بين المغول والتتر وتيورلنك الى أن استولى عليها ايفان الثالث الذي على زمنه اتحدت روسيا واجتمعت تحت راية واحدة وهو الذي لقب بجار (قيصر) ثم مات وخلفه أولاده الذين استولوا على قازان وقرم وأزدرهان ولم تزل تنقلها الايدي الى سنة ١٠٩٣ هجرية وفيها استولى على الملك بطرس وأجري جملة اصلاحات في داخلية المملكة وحصنها داخلا وخارجا ثم ذهب الى هولاندة وتعلم فيها صناعة السفن ثم الى انكلتيرا والنمسا وتعلم جملة صنائع مهمة وفي أيامه حارب الدولة العلية وملك السويد والمعجم واستخلص بذلك جملة بلاد ثم مات سنة ١١٣٨ هجرية ثم تولت بعده زوجته كاترينا ثم بطرس بن الكسيس المقتول ثم الاميرة حنة ثم الاميرة اليصابات ثم بطرس الثاني ثم كاترينا الثانية ثم ابنها بولص الاول ثم اسكندر الاول ثم ابنه نغولا الاول الذي استولى على جزء عظيم من أرميليا واستخلص بعض أقاليم من

الدولة العثمانية في آسيا وأوروبا واشترك مع الدول في استقلال اليونان وضم بلاد بولونيا الى روسيا وأشهر حرب القرم على الدولة العثمانية وحارب خانات تركستان المستقلة واستولى على كشمير وخانات بخارى وخبويه ثم في سنة ١٢٩٣ أشهر الحرب على الدولة العلية وحرر أمم البلقان ثم خلفه ابنه اسكندر الثالث وكان محباً للسلام محافظاً عليه ومضى زمنه بعز ورخاء ثم خلفه ابنه نيقولا الثاني وهو الامبراطور الحالي الذي أشهر الحرب في الشرق الاقصى على الامة اليابانية وعاد ميؤساً

[رومانيا] مملكة في الجنوب الشرقي من أوروبا مؤلفة من ولايتي الفلاخ والبقدان واقعة بين ٤٣ درجة و ٣٨ دقيقة و ٤٨ درجة و ١٦ دقيقة من العرض الشمالي و ٢٢ درجة و ٢٠ دقيقة و ٣٠ درجة من الطول الشرقي ٠٠ يحدها شمالاً حكومتا أوستريا والمجر وجنوباً امارة البلغار وشرقاً روسيا والبحر الاسود وغرباً مملكة الصرب ٠٠ ومساحتها نحو ٥٠ ألف ميل مربع وسكانها نحو ستة ملايين وزيادة من الانفس وهوؤها شديد البرد في الشتاء وشديد الحر في الصيف ٠٠ وصناعتها متأخرة وزراعتها أحسن منها نوعاً وأراضيها كثيرة الخصبة ومن حواصلها القمح والشعير والذرة وبقية الحبوب والدخان وكثير من الفواكه وتجارتها آخذة في التقدم وأكثرها من الجهات المجاورة لها ويبلغ قيمة صادراتها ١٠ ملايين وواردها أكثر من ذلك ٠٠ وهم من العنصر الروماني القديم ولغتهم مشتقة من اللاتينية القديمة وديانهم الارثوذكسية ومعارفهم قليلة وثلاثة أرباعهم جاهلون بالقراءة ٠٠ وثروتها مجهولة ومالياتها متأخرة وإيراداتها سنوياً نحو سبعة ملايين من الجنيهات كنفقاتها وعليها من الدين نحو ٤٠ مليوناً من الجنيهات وعندنا مدة السلم ٢٥ ألف مقاتل ويمكنها ايصاله مدة الحرب الى ٢٠٠ ألف جندي وليس لها الاسفن تجارية قليلة في البحر الاسود ٠٠ وحكومتها ملكية دستورية وملكها كارلوس الاول جلس على كرسي الملك سنة ١٢٥٥ مجريه وكان قبل ذلك أميراً تحت سيادة الدولة العلية وهي مملكة حديثة الكيان مبالاة لسياسة النمسا والمجر والنحالف الثلاثي وقد كانت مهددة بالاسطول الروسي في البحر الاسود وبقد الحرب الباباني نامت على فراش الامن

•• وهي تنقسم الى ثلاثة اقسام أفلاق وبغدان ودوبريجه وعاصمتها مدينة بخارست
[روم قلعة] أى قلعة الروم * مدينة من تركية آسيا واقعة على الفرات تبعد
عن سبسياط نحو ٥٠ ميلا وقد كانت سابقاً قاعدة ارميلية الصفري




باب الزاى مع الباء وما يلها

[زبير] * هي مدينة عراقية حديثة العهد على مسافة ثمانية أميال من البصرة
الى الجنوب الغربي كان موقعها محطاً لاجتماع قوافل البصرة في طريقها الى الشام ومن
نحو ٣٠٠ سنة بنت بها سارية من العرب بيوتاً قليلة ثم في أيام ظهور الوهابيين في نجد
هاجر اليها كثير منهم وأقاموا بها يتعاطون التجارة فعمرت البلد وأقاموا لها سوراً
وكثر سكانها وعدد سكانها الآن نحو ١٥ ألف نسمة معظم تجارتها الخيل وليس بها
زراعة تذكر لقلّة أمطارها وأهلها مسلمون على المذهب الحنبلي معروفون بالذكاء والكرم
ومكارم الاخلاق وهوؤها جيد لكنه شديد الحرفي الصيف ويكثر الجراد في ضواحيها
وهو لاهاليها غذاء وتجارة تجرون به جهة البصرة غير انه مع كثرتهم بأراضيهم لا يضرها
بل يبقى في الاراضى الكاثية ولاهها ولع شديد بالصيد خصوصاً فى الغزال والارنب
وطير الحبارى وهذه المدينة قائمة على آثار البصرة القديمة قرب اراضى وقعة الجمل الشهيرة
وبها مدفن الزبير بن العوام رضى الله تعالى عنه وكان به مسجد صغير رمته والدة
السلطان عبد العزيز وصار جامعاً كبيراً وفي ضواحي هذه المدينة عدة آثار قديمة منها
نهر عمر وركن من أركان جامع منسوب لسيدنا عمر رضى الله تعالى عنه ومنها مدفن
طلحة الخير وابن سيرين مفسر الاحلام الشهير والحسن البصرى وكان حاكماً سابقاً شيخ
من كبرائها تقيمه الدولة العلية ثم صارت مديرية تحت حكم مدير بقمه والى البصرة



❦ باب الزاي مع الحاء وما يليهما ❦

[زحلة] بفتح أوله واسكان ثانيه قضاء مهم في جبل لبنان محتو على كثير من المزارع والقرى مساحة اراضيها نحو ٢١٠٠ ميل وقصبة القضاء زحلة وهي أكبر بلدة في جبل لبنان عدد اهلها نحو ٢٠ ألف نسمة أكثرهم من الروم الكاثوليك والموارنة والروم الارثوذكس وفيها قليل من الاسلام والبروتستانت والمناولة ويجري بالقرب منها النهر البردوني ويخترقها الطريق الحديدي الممتد حدينا وهي كثيرة البساتين والكروم جيدة الهواء باردة في الشتاء لقربها من الجبل حارة في الصيف لوقوعها في واد ضيق وتجارها واسعة في الغنم والحبوب وغير ذلك



❦ باب الزاي مع النون وما يليهما ❦

[زنجان] بفتح الزاي واسكان النون ذكرها في الاصل وقال غيره هي مدينة في شمالي العراق المعجمي من بلاد فارس واقعة على نهر باسمها قرب حدود اذربيجان محاطة بالاسوار وبها قصر قديم جميل ولها تجارة مهمة في الطنائس والمنسوجات الصوفية والاسلحة والبارود والرصاص واهاليها حسان الصور وبها معادن كثيرة وهو اؤها جيد وقربها جبل في غاية التزاهة وقد فتحت عنوة في سنة ٢٤ هجرية على يد البراهين طازب والي الري من قبل سيدنا عثمان رضي الله عنه

[زنجبار] بفتح أوله واسكان ثانيه وكسر ثالثه هي مملكة واقعة في السواحل الشرقية من افريقية بين ٢٠ درجة و٣٠ دقيقة من العرض الشمالي و١٠ درجات و٤٥ دقيقة من العرض الجنوبي مؤلفة من عدة جزر سميت بذلك نسبة الى الزنج سكانها الاصليون ٠٠ مساحتها نحو مليونين من الكيلو مترات وعدد اهلها نحو عشر مليونات من ثلاثة اصناف عرب بيض وزنوج ومولدون وهو اؤها غير ممدوح وتربتها في غاية الخصابة وانهارها كثيرة ومزروعاتها جميع نباتات المنطقة الحارة الا ان زراعتها منحة

ومن مزرعتها الذرة والارز والسمسم والনারجيل والقرنفل والقطن والصمغ وقصب
السكر والسندروس ومن فواكهها العنب الذي بدوم طول السنة والتين والبطيخ والبرتقال
والليمون والنانج والتفاح والمشمش وغير ذلك ومن حيواناتها الفيل والاسد والفهد
وفرس الماء والوعلى والايلى وبها كثير من الغنم والماعز وتجارها رائجة وآخذة في التقدم
والانساع ومن صادراتها العاج والعنبر والصمغ وكبس القرنفل وجلود البقر والماعز
وزيت النارجيل وغيرها وعوائد أهاليها تقرب من عوائد بلاد عمان وملايسهم على
الطرز العربي القديم وقد كانت هذه البلاد مقرا لعدة دول اسلامية ثم استولى
البورتغالون على بعض جزرها سنة ٩٠٩ هجرية واستمروا بها الى سنة ١١١٠ وبها نار
عليهم الاهالى وطردهم منها واستمروا مستقلين يسوسهم حاكم من قبلهم الى أن
ضمهم الى بلاده حاكم عمان السيد أحمد بن سعيد سنة ٢١٩٩ ثم خلفه ابنه السيد سعيد
سنة ١٢٢١ وحكمها نحو ٥٠ سنة وكانت قاعدته مسكت ثم توفي سنة ١٢٧٣ وبوفاته نار
الشقاق بين اولاده وكانوا نحو خمسة عشر وانتهى باقامة السيد نوبنى الاكبر أميرا
لمسكت والسيد مجيد أميرا لزنجبار بعد حدوث عدة وقائع بينهما كاد بها يفوز زعماء
أمير زنجبار بالاستيلاء على مقر امارة عمان وهو مسكت لولانوسط الانكليز في حسم
ذلك الخلاف وتم الخلاف بفرض ضريبة سنوية مقدارها أربعون ألف ريال تدفع
لامير مسكت اعانة له من قبل روة زنجبار وفي سنة ١٢٨٧ توفي السيد مجيد وخلفه
أخوه السيد برغش ومن أعماله أنه لما رأى مطامع أوروبا متوجهة الى شرق أفريقيا
عقد معاهدة مع انكلترا تحفظا منهم على عدة بنود ومن جملتها ابطال بيع الرقيق من
بلادها وكان ذلك سنة ١٢٩٠ ثم عززها نانيا سنة ١٢٩٢ وثالثا سنة ١٢٩٣ وفي
تلك الايام زار انكلترا وبعض بلاد أخرى من أوروبا وفي السنة المذكورة استولت
الحكومة المصرية على بعض بلادها في قسم السومال الا أنها بعد نحو شهر أخذتها بواسطة
انكلترا وفي سنة ١٣٠٣ احتلت شركة المانية بعض بلاد الساحل الشرقي وتوغلت
وأخذت تتوغل في الفتوح فقام السلطان بنازع في ذلك فلم تلنفت المانيا اليه وبقيت مصر
على ذلك وحسب المعاهدة بينه وبين انكلترا استنجد بها فلم يفتن عنه ذلك شيئا بل

قوبل بعكس مطلوبه انتهى الامر بان صادق لهم على ذلك جبراً ثم في سنة ١٣٠٨ وضعت انكلتيرا حمايتها على زنجبار بمصادقة لمانيا وانتهى الامر كما انتهى بكثير من بلاد الاسلام بافريقية واشتركت الدولتان على مقاسمة البلاد فاستولت انكلتيرا على الجزء الشمالي منها وسمته شرق افريقية الانكليزي واخصت المانيا بالجزء الجنوبي منها وسمته شرق افريقية الالمانى وتبلغ مساحة القسم الاول نحو ٨٠٠ ألف كيلو متراً مربعاً مع ضمیمة البلاد الواقعة شمال منابع النيل وعدد سكانها نحو سبعة ملايين من الافرنجى وهي بلاد خصبة التربة جيدة الهواء حسنة المستقبل جدا أغلبهم معتقدون دين الاسلام وهم أهالى شرق البلاد وباقيهم وثنون وهم القاطنون بغربها الا ان دعاة المسيحية منتشرون بينهم وعاصمة هذه المستعمرة مباسا وبها نحو ١٠ آلاف نسمة وهي ميناء على الاوقيانوس الهندى ويبلغ القسم الثانى المستعمر لمانيا نحو مليون من الكيلو مترات المربعة وهي مشتملة على اراض كثيرة الحيوانات والنباتات واسعة الغابات غزيرة المياه سكانها نحو ٣ ملايين من الزنوج منهم الساحليون وهم الاسلام وباقيهم همج منوحشون وثنون الا ان الدين المسيحى أخذ ينتشر بينهم وعاصمة هذه المستعمرة دار السلام وقد نظمت فيها للمانيا جيشا من الوطنيين يبلغ نحو ١٥٠٠ مقاتل بضباط من الالمان لحفظ الامن وبقية جزيرة زنجبار ومدينة زنجبار عاصمتها مقراً للسلطنة الاصلية تحت حماية انكلتيرا وسكانها نحو ٨٠ ألف نسمة من المسلمين وهي رديئة الهواء الا ان لها أهمية تجارية عظيمة في تلك الجهات

— — — — —
 ❦ باب السنين مع الدال وما يليهما ❦

[سادو] جزيرة في اليابان غربى نيفون على مسافة بضعة أميال عنها بين ١٣٨ و ١٤٠ درجة من الطول الشرقى ويعربها خط ٣٨ درجة من العرض الشمالى طولها ٤٠ ميلاً ومعدل عرضها ثمانية أميال ٠٠ وسكانها ١٤٠ ألف نسمة أكثرهم عملة في

المعادن وجميع أراضيها جبلية كثيرة المعادن خصوصا الذهبية يستخرج منها سنويا ٥٠٠
ليبرا من الذهب و٧٠٠ ليبرا من الفضة
[ساداتوف] ولاية في روسيا واقعة بين ولايات بنزاواسما واستراخان
مساحتها ٣٢٦٢٢ ميلا مربعا وسكانها نحو ٨٠٠ ألف نسمة المان وتتر وكرج وكلموك
بها بحيرات يستخرج منها كثير من الملح وقاعدتها باسمها تبعد ٤٥٠ ميلا عن موسكو
وعدد أهلها نحو تسعين ألفا وهي رائجة التجارة كثيرة الصنائع

باب السين مع الراء وما يليهما

[سرب] أو صرب مملكة في أوروبا يحدها شمالا النمسا وشرقا رومانيا وغربا بوسنة
ومرسك وجنوبا ممالك الترك ٥٠ مساحتها نحو ٢٠ ألف ميل مربع وعدد سكانها نحو
مليونين من السربيين من جلس السلا وأكثرهم يدينون بالمذهب الارثوذكسي وبها
قبل من اليهود وكثير من النوز ولقهم السربية وهي بلاد جبلية كثيرة المياه أشهر
أنهارها نهر الدانوب ونهر درينا ونهر مورانا وصنائعها مفقودة وأشهر حاصلاتها القمح
والكروم والفواكه وبها كثير من المعادن لكنها مهملة وأكثر حيواناتها البقر
والخنزير وتجارها لا يذكر ومعارفها متأخرة جداً وليس لها بحرية لانهجارية ولاحرية
وروثها نحو ٩٠ مليون جنيه وماليها مختلة وإيرادها نحو مليونين ونفقائها نحو مليونين
ونصف وعليها من الديون نحو خمسة عشر مليوناً وعدد جيشها في السلم ١٤ ألف جندي
ويمكنها إيصاله في الحرب الي ٧٠ ألف مقاتل وملكها الحالي بطرس الاول وحكومتها
دستورية وسياستها التودد لروسيا والنمسا والدولة العلية ولها عداوة ومناظرة قوية مع
بلغاريا وبها تحزب للحكومة به ساءت أحوالها الداخلية وهي منقسمة الى جملة مديريات
صغيرة وعاصمتها بلغاراد الواقعة على ملتقى نهرى صاواوطونة عدد سكانها نحو ٨٠ ألف
نفس وقد كانت السرب تابعة للدولة العلية وفي القرن الثاني عشر الهجري استقلت
استقلالاً داخلياً وفي سنة ١٢٩٥ استقلت استقلالاً تاماً بقرار مؤتمر برلين

✻ باب السين مع الناء وما يليهما ✻

[سَئارة] بفتح السين والناء مشددة * ولاية من الهند الانكليزية تابعة لبومباي مساحتها ١١ ألف مبدل مربع ٥٥ وسكانها نحو ١٣٥ ألف نسمة وهي مستوصفة السطح يرويها نهر كستنا وأراضيها فقراء وهو اؤها رطب بارد وأكثر أهلها من المهراته وقصبتها باسمها تبعد ١١٥ ميلا عن بومباي واقعة في هضاب دكان ولها حصن منيع قائم على قمة جبل منحدر ارتفاعه نحو ٨٥٥ قدم وقد كانت مستقلة ثم احتلها الانكليز ثم اخرج منها وبقيت تحت حمايته ثم بعد نزاع وقع بين أمراءهم ألحقها الانكليز بالهند الانكليزية ولم تزل كذلك

[ستوكهلم] * عاصمة اسوج واقعة في عرض ٥٩ درجة و ٢٥ دقيقة شمالا وطول ١٨ درجة و ٣ دقائق شرقا ٥٥ سكانها ٢٥٥ ألف نسمة جميلة المنظر جداً جيدة البناء منتظمة الشوارع وقد وسعت الجزيرة بأرصفتها قائمة على الأعمدة ولذا سميت المدينة ستوكهلم أي جزيرة على الأعمدة بها كثير من الأبنية الجميلة منها القصر الملوكاني القريب الشكل والمتحف الوطني ومكتبة وطنية بها نحو ٧٥ ألف مجلد طبع و ٤٥٥ مجلد خط نادرة المثال وبها عدة آثار قديمة ومعابد ودار ضرب سكة النقود وندوة التجارة ومتحف مهم ومدرسة جامعة ومدرسة طبية وبها عدة مدارس أخر ومنزهات وبها جملة معامل صناعية تزيد عن ٣٥٥ معمل وهي مركز تجارة أسوج وأهم مرافئها من حيث الصادرات والواردات بنيت سنة ١٦٤٨ وقد تقدم بعض الكلام عليها في الكلام على أسوج

✻ باب السين مع الغين وما يليهما ✻

[سَفالين] أو سفالين أو سفاليان * جزيرة واقعة في شرقي آسيا بين ٤٥ درجة و ٥٩ دقيقة و ٥٤ درجة و ٢٥ دقيقة من العرض الشمالي و ١٤٣ درجة من الطول الشرقي

طولها نحو ٦٠٠ ميل وعرضها بين ٢٠ و ٨٠ ميلا ومساحتها ٢٤٥٦٠ ميلا مربعا
وعدد سكانها نحو ١٩٠ ألف نسمة بين روس ويايان وصين وبعض أوروبا وبين
وأمبريكين ووطنيين وفي جهتها الجنوبية معادن مهمة من الفحم الحجري وبها عدة
أنهر أهمها نهر باروناي ونهر نيمي وبها عدة بحيرات مساحة أكبرها من ١٥ الى ٣٧ ميلا
مربعا متصلة كلها بالبحر بواسطة برازخ صغيرة وهوأها رطب ويكثر فيها الضباب
وتعمل أمطارها في فصل الصيف ويكثر الثلج في الشتاء ويبقى مرفؤها متجمدا من
ثلاثة أشهر الى أربعة في السنة ويسير وصلة بين الجزيرة والقارة عليه يجوز المارون
البرزخ على عجلات تجرها الكلاب معدل حرارتها في تموز ٦٢ درجة فوق الصفر
و ١٤ درجة في كانون الثاني وسهولها وغياضها الطبيعية قليلة وتربتها مختلفة ومزروعاتها
قليلة وأكثر قوت أهلها الاسماك والصيد البري ويستجلبون الحنطة من روسيا والارز
من اليابان أهم حاصلاتها الفحم الحجري وزيت البترول والفرو والسمك وجلود السمور
والتعلب والابل والذب ويكثر في بحارها عجل البحر وأسده وعدة أنواع من الحيتان
ويكثر في أنهارها أنواع الأسماك بدرجة فاحشة أخصها السمك المعروف باسم صومون
والشاح وما يقصدان ويرسلان بكثرة الى بلاد اليابان ويكثر في خريفها الاوز
والبط وغيرهما من الطيور المائية البرية وأهم مراكبها التجارية خليج انيكا وقد
ادعى هذه الجزيرة كل من اليابان والروس واحتلها الانسان في وقت واحد سنة ١١٩٥
هجرية فاستوطنت اليابان سواحلها الجنوبية والروس سواحلها الشمالية ثم طلبت روسيا
مزارا محمد بن النخوم من اليابان فلم يجيبها حيث تدعي ان كل ما هو الى جنوبي ٥٢ من
العرض تابع لها مع ان روسيا قد تجاوزت الخط المذكور كثيرا في الاستعمار ثم اتفقت
الدولتان على احتلال مشترك ثم في سنة ١٢٩٠ هجرية منعت اليابان قسمها لروسيا
ثم في سنة ١٣٢٤ بعد انتهاء الحرب بين الدولتين رجع القسم الجنوبي الى اليابان من
الجزيرة المذكورة الى درجة ٥٠ ولو احق ذلك من الجزائر وكان ذلك بطريق المعاهدة
الصالحية التي تمت بينهما في السنة المذكورة

﴿ باب السنين مع اللام وما يليهما ﴾

[سلطانية] مدينة قديمة من بلاد فارس في العراق العجمي واقعة بين مدينة قزوين وهمذان اسمها الشاه خدابند ونزلها ونفي بها بيتاً جميلاً بابن الذهب والفضة وتغالي في تزيينها وبقيت مدة طويلة مقام ملوك الفرس من عائلة جنكزخان ثم لما أتى تملنك دمرها ولم يبق منها سوى بعض آثار

[سلطانية قلعه سي] * مدينة في بر الأناضول على شاطئ الدرنديل إلى الجهة الجنوبية الشرقية من مدخله عدد أهلها نحو ١٥ ألف نسمة بها حصن قديم يدعى بحصن آسيا واقع تجاه حصن أوروبا وهو مشرف على مدخل البوغاز

[سلفكة] * مدينة وقصبة قضاء باسمها في ولاية أطنة واقعة على نهر سلف وهي بسيطة البنيان خصبة الأراضي كثيرة المياه بها كثير من أشجار الزيتون والخرنوب وعدد أهلها نحو ١٠ آلاف نفس وهي قريباً أخذت في تقدم التجارة وهذه البلد هي نفس سلوقية ذات الشهرة التاريخية ولم تزل الآثار القديمة قائمة بها إلى الآن

[سليمانية] * بلدة في كردستان العثمانية مقر منصرفية باسمها تابعة لولاية الموصل تبعد عن كركوك ٧٣ ميلاً إلى شرقي كركوك ٥٠ وعدها سكانها نحو ١٥ ألفاً من الأكراد بها عدة فنادق وأسواق عامرة بخيلها الجياد لغنم الكردية ويوجد كثير منهم من تدرج إلى المناصب العالية في خدمة الدولة العلية وهم جميعاً مولعون بالطرائق خصوصاً بالطريقة النقشبندية والقادرية ولم يزالوا على الحالة النقشبندية وبساطة المعيشة إلى الآن وهم شهبرون بالبسالة والشجاعة والعصوبة الدينية وهي من المحطات المهمة لتجارة بغداد وفارس

﴿ باب السنين مع الميم وما يليهما ﴾

[سهاوة] ذكرها في الأصل وقال غيره * بلدة في تركة آسيا على نهر الفرات كانت تابعة لولاية بغداد ثم ألحقت بلواء المنتفك من ولاية البصرة * عدد أهلها نحو


١٠ آلاف نسمة وهي واسعة التجارة في الحبوب والصوف والجلود الي بغداد والبصرة
 [سَمْبَس] بفتح أوله واسكان ثانيه وفتح الباء آخره سين وهي مملكة على شاطئ
 بورينو الغربي شكلها مثلث طول كل ضلع منها نحو ١٠٠ ميل يفصلها عن ساراواك
 جبال كرمبغ أهم أنهارها نهر سمباس وسيلاكو وسياكوان بها كثير من المعادن
 أكثرها الذهب وهو أهم معادن الذهب في بورينو وقد عني باستخراجه الهولنديون
 فلم يفلحوا فضمنوه لشركة انكليزية وهي به ناجحة الى الآن وكذا يوجد الذهب
 بكثرة في أنهارها خصوصاً في نهر سمبس المذكور فإنه يوجد بكثرة في رماله وعاصمة
 المملكة واقعة في جزيرة بورينو في جوار ضفة نهر سمبس اليسرى على بعد ٣٠ ميلا
 من البحر وبها مركز سلطان المملكة المذكورة ومعتمد الهولنديين وبامرته مقدار
 كاف من الجنود للمحافظة حيث الولاية عليها لهم وبيوت المدينة مبنية من نوع من
 الخشب القوي يدعي عندهم (بكابوسى) خشب الحديد وهي مبنية اما على ضفتى النهر
 المذكور قائمة على أعمدة مرتفعة عن الارض بنحو مترين الى خمسة أمتار واما على نفس
 ماء النهر المذكور قائمة على سطحه ثابتة بأجبال مربوطة بأخشاب مرتكزة في الماء
 مغروسة في قعره وهي في مقدار ارتفاعها وانخفاضها تابعة لمد النهر وجزره فهي كل يوم
 تعلو صباحا مقدار مترين فاكثر وترجع مساء لميزانها الاصلى واذا اصاب ساكنى هذا
 البيت نفور من جيرانهم وأرادوا تحويل بينهم الى مركز آخر يخلون وثائق بينهم
 ويسحبونه عائداً على سعالج الماء وهم في الفلايك ويركزونه في أي نقطة شاؤا . . وغالب
 بيوتهم على الطرز الصينى وعدد أهاليها نحو ٢٠ ألف نسمة وهم من النوع الملايى
 قصار القامات والانوف سمر اللون صفار العيون لاشعور بأبدانهم ماعدا الرؤس وهم
 من البساطة على جانب ومن خصالهم الاستقامة والصدق وسلامة القلب والكرم
 والتواضع والسكينة والعفة يعظمون أهل العلم ويعتبرون أهل الفضل وهم معتقدون
 دين الاسلام على مذهب الشافعى ليس عندهم من جرائم البدع شئ ولا وجود للخمر
 عندهم أصلا واذا وجد شارب عندهم في بعض الاحيان يصير مثله بينهم . . ومن عاداتهم
 الاقتصاد في الزواج فلا يتزوج أحدهم أكثر من زوجة واحدة ونساؤهم في غاية

العفة والاطاعة لأزواجهم وهن أكثر تحجباً من نساء بقية الجزائر المجاورة لهذه الجزيرة ومن عاداتهم المستحسنة أيضاً الاغتسال بالماء البارد خمس مرات في اليوم واللبلة وتغيير ملابسهم مرة فيهما وليس عندهم شارع يسلك فيه سوى النهر فتري ازاء كل بيت في النهر عدة فلابلق معدة لذهابهم وايابهم في مصالحهم ليلاً ونهاراً ولا طريق لهم في البر الا في بعض جهات قليلة وفي أيام فيضان النهر ينقطع السلوك فيها تماماً وأراضي الجزيرة في غابة الخصابة خضرة في جميع الفصول وأشجارها باسقة جداً وهي مورقة على الدوام والامطار تنصل بها من تشرين الاول الي نهاية آدار وتوجد أحياناً كثيرة في غير هذه المدة وأهم مزروعاتهم الارز وهو قوتهم مع السمك غالباً ويوجد عندهم بعض البقول والخضراوات والفواكه المدارية وبالجملة هم في أغلب شؤونهم كأهالي جاوة ويستخرج من العاصمة المذكورة كثير من الألماس والذهب واللاتمون والكافور والأبنوس وغيرها

[سمباوا] جزيرة من جزر الأرخبيل الهندي من جزر سندا موقعها في عرض ٩ درجات ودقيقتين جنوباً وطول ١١٦ درجة و٤٢ دقيقة شرقاً طولها من الشرق الى الغرب نحو ١٧٠ ميلاً ومعظم عرضها نحو ٥٠ ميلاً ومساحتها نحو ٦٠٠٠ ميل مربع وسكانها نحو ٩٠ ألف نسمة وبهذه الجزيرة ست ممالك وطنية لكل منها أمير وطني تحت ولاية الهولنده وهي تمبورا وسمباوا في الشمال وبها في الشرق ودمبو وسنغرو بابكات . أراضيها جبلية وعلى مقربة من شاطئ تمبور الشمالي بركان ارتفاعه نحو ٨٩٤٠ قدماً هاج في سنة ١٢٣١ هجرية فسمع دويه من بعد ٨٠٠ ميل وقتل به نحو ١٢ ألف نفس حتى بلغت اضراره لمبوك وقتل عدد من سكانها ثم هاج مرة ثانية سنة ١٢٥٢ بأخف من الأولى . ومن معادن هذه الجزيرة الذهب والنطرون والكبريت وبغاليتها كثير من خشب الصندل وخيلها من أجود خيل الارخبيل الهندي ويستخرج منها صدف اللؤلؤ دخلت تحت استيلاء الهولنديين سنة ١٠٨٧ هجرية

[سمرقند] ذكرها في الأصل وقال البستاني * هي مرقندة القديمة ويقال لها بالعربية سمران * مدينة مسورة في آسيا الوسطى تابعة للإمبراطورية روسيا كانت

قديماً من أمانة بخاري وهي على بعد ١٣٥ ميلاً عنها واقعة في ٣٩ درجة و ٤٠ دقيقة من العرض الشمالي و ٦٧ درجة و ١٨ دقيقة من الطول الشرقي ٥٠ عدد سكانها نحو ٣٠ ألف نسمة أكثرهم من الازبكية وهي في حسن موقعها ومروجها أحسن مدن تركستان بها قلعة وأسواق رائجة وتجارها واسعة خصوصاً في المنسوجات الجلدية وهي أكثر ارتفاعاً من بخاري وأجود منها هواء وأشهر آثارها مصيف تيمورلنك وجامعه المقرب وقاعته الملكية ومزاره الواقع خارج المدينة وبها عدة مدارس دينية وغيرها وهي شهيرة في جميع الأقاليم بجودة صنعة ورق الحرير ومنهم سرق الأوروبايون هذه الصنعة وما ذكر ان معمل هذا الورق معروف بها من سنة ٣٠ من الهجرة وهي الآن في تجارتها وسياستها أقل شأناً من بخاري وكانت قديماً قاعدة الصفد ثم في سنة ٣٢٨ قبل الميلاد فتحها الاسكندر ثم آناها للسطوريون في القرن السادس للميلاد وفي سنة ٩٢ هجرية فتحها العرب وكانت تحت امانة طرخان ثم أخذها السامانيون بدمهم وبعد ان حكمها عدة أمراء افتتحها جنكز خان سنة ٦١٧ ثم جعلها تيمورلنك قاعدة لمملكته وتغالي في تحسينها حتى صارت أجمل مدن آسيا الوسطى وأغناها وبلغ عدد أهلها نحو ١٥٠ ألف نسمة وكان بها نحو ٤٠ مدرسة ولم تزل تتداولها الايدي الى سنة ١١٨٢ وفيها دوح الروس امانة بخاري واستولوا على قلعة سمرقند وجعلوها قاعدة لمقاطعة زرافشان من ولاية تركستان الروسية ثم وصلوها بالخط الحديدي الذي يصل أوروبا بواوسط آسيا



—*—*—*—*—*—*—
 باب السنين مع النون وما يليهما

[سند] مديرية من ولاية بمباي في الهند الانكليزية بجدها شمالاً بلوخستان والبنجاب وشرقاً راجبوتانا وجنوباً الأوقيانوس الهندي وغرباً الأوقيانوس الهندي وبلوخستان مساحتها ٥٤٤٠٣ أميال مربعة وعدد سكانها نحو مليونين من الأتفس وطول شاطئها ١٥٠ ميلاً ومدنها كراتشي وسكور وشكارپور ولارخانا وحيدر آباد وهي العاصمة وهوؤها حار جاف سريع الانقلاب ومعدل المطر بها ١٥ قيراطاً سنوياً أما السند العليا

جيدة الهواء طيبة المناخ وأهلها معمرون ومعادنها الشب والملح وماؤها من نهر الاندس وهو لها كالليل لمصر يروها بغيضانه ومعظم خصابة الأراضي على ضفتيه والتربة البعيدة عن النهر رملية يفتى أكثرها شجر الطلح والائل والصفصاف ومن مزروعاتها القطن وقصب السكر والتبغ والارز والحنطة والشعير وغيرها من مزروعات المنطقة الحارة ومن حيواناتها النمر والفهد والضبوع والجاموس وابن آوى والخنزير البري والظبي والذئب ومن طيورها اللسر والعقاب والباز والحجل والسماني ودجاج الارض وغراب الماء والبط ومن حيواناتها المائية الدافين بزن ٢٠٠ ليبرة وعدة أنواع من السمك والسنديون سمر طوال القامات متناسبو الاعضاء حسان الصور نساؤهم أقرب الى الجمال ودينهم الاسلام يدين به نحو أربعة أخماسهم ولهم في صناعة الصوف خبرة تامة ولهم مهارة في الحراير وفي عدة صنائع من صناعات بلادهم وعندهم عدة مناـجـج ومعامل للخزف وتجاريتها مع كابل وغيرها رائجة جداً وحكومتها الآن كباقي الهند تحت سطوة الانكليز يتولاها مدير انكليزي

[سنغابور] ويسميا بعض العرب سينقافورة وسينكافورة أي مدينة الاسدولاية من مستعمرة البوغاز الانكليزية مؤلفة من جزيرة سنغابور ومن نحو ٥٠ جزيرة في بوغازها موقعها بين درجة ٨ دقائق ودرجة ٣٢ من العرض الشمالي و١٠٣ درجات و٣٠ دقيقة و١٠٤ درجات و١٠ دقائق من الطول الشرقي وهي واقعة في جنوبي شبه جزيرة ملاي طولها ٢٥ ميلا من الشرق الى الغرب وعرضها ١٢ ميلا ومساحتها ٢٢٤ ميلا وعلى شاطئها منافع نفسيها الاشجار ويلها تلال ارتفاعها من ١٠٠ الى ٥٠٠ قدم وهي مجدية بكثرها الحديد ويجري في الجزيرة عدة أنهار تسقي أراضيها الحمراء الكثيرة الخصابة ومن حاصلاتها جوز العايب وكبس القرنفل والزنجبيل والبهار والتايبوكا وقصب السكر والتارجيل ومن فواكهها الاناناس والرامبوتان والدرين وسارى منيلا والموز والبطيخ الاخضر وبها من الخضراوات الباذنجان الاسود والدباء والبامية والفاصولية واللوية والخيار وهو اومها جيد حار رطب ومعدل الحرارة بها من ٧١ الى ٨٩ درجة وأمطارها غزيرة يسقط منها سنوياً ١٢٠ قيراطاً وبها عدة حيوانات استوائية

وهو البلاد الواقعة بداخل بحيرة شاد والواية لشرقي النيجر وهو مشترك بين ألمانيا وفرنسا وانكلترا والسودان الشرقي المصري وقد كان يطلق على البلاد التي استولى عليها المصريون ويحد شمالاً من شلال أصوان في جنوبي مصر وجنوباً بحيرة نيانزه أو وسط القارة عند خط الاستواء وشرقاً البحر الأحمر والحبشة وغرباً صحراء ليبيا ووداي والسكونفو ويقدر طوله من الشمال الى الجنوب نحو ١٦٥٠ ميلاً وعرضه من الشرق الى الغرب نحو ١٣٠٠ ميلاً ويدخل فيه أيضاً القسم الغربي من بلاد الصومال وهي بلاد هرر وزيلع وبريرة ويطلق السودان المصري الآن على الاقليم الممتد على ضفتي النيل من جنوب مصر الى منابعه قرب خط الاستواء ومن النيل الى البحر الاحمر عدا الحبشة ومن النيل أيضاً الى وداي من السودان الاوسط غرباً ٥٠٠ تبلغ مساحتها نحو مليونين ونصف من الكيلو مترات المربعة تقريباً وعدد سكانها نحو العشرة ملايين من الانفس على بعض الاحصاءات التقريبية وهم من أجناس شتى يمكن ارجاعها الى أربعة أصول وهم الزنج والنوبة والبجة والعرب من حضر وبادية وهم العنصر الغالب والمزيج الحاصل بالنوالد وهم بحسب طبيعة القطر ذوو خفة وطيش وخذة يميلون الى الكسل ولينوحشهم ولع شديد بشرب البوزة وتعاطى الدخان وهم في غاية الاقتصاد في معيشتهم ولغة تسمى الاهالي العربية وبقوميتهم يتكلمون بلغات مختلفة باختلاف اقاليمهم منها البربرية والدين السائد فيهم هو الاسلام على المنهج المالكي عند أكثرهم وقد كان معظم أهالي السودان جاهلين القراءة والكتابة مستولية عليهم الخرافات الفاسدة والأوهام الباطلة والأخبار بالغيبيات والتعظيم والعزائم والسحر والطلاسم واستخراج الكنوز واستخدام الجن وبعد فتح السودان الاخير أشعروا بضرورة التعليم وصاروا يرسلون أولادهم الى المكاتب والمدارس حتى غصت مدارس الخرطوم وأم درمان بالتلاميذ واضطرت الحكومة الى توسيعها مزاراً ومن معادنها الذهب في بلاد فازوغلي على النيل الأزرق والتمحاس بدار فور والحديد في جبال دارفور وبحر الغزال وأحسنه بكر دقان والنطرون في صحراء ليبيا وملح البارود بمجعات الخرطوم وحجر الاردواز والملح المتبلور على سواحل البحر الأحمر والنيل والحجر الرملي والقرانيت وغير ذلك الا أنه لم تعلم جميع معادنها الى

الآن ٠٠ وأراضيها في غاية القوة والحصبة كثيرة النباتات متسعة الغابات الفاصة بأنواع
الأشجار ومن أشجارها أنواع النخيل والموز والآبنوس والدوم والسنط والطلح
والسكر والسلم والمدس والعرد والسيال والسنا والتمر الهندي والعشر والقنا والسدر
والحمر والدكيب والكاكوت والجبيز والحميض والجوزان والسريرة والبشام والاراك
والمرخ والاهليلج وقصب البردي والشطه والفلفل الأخضر والأحمر وأعشابها كثيرة
أشهرها الحلفا ومزروعاتها وافرة جداً بل هي الثروة الوحيدة للسكان منها الذرة والدخن
والحنطة والسمسم والفول السوداني وقصب السكر والنبغ والقطن والبطاطا والقلقاس
ومن خضرواتها البامية واللوية والملوخية والفاصولية والبادنجان والسلق والدياب والكرب
والبقدونس والسكريرة ومن فواكهها البطيخ الأخضر والأصفر والشمام والقثنة والخيار
والقشطة والبرتقان والليمون والرمان والنعن والتين ٠٠ وحيواناتها كثيرة جداً والبرية
بها أكثر من الداجنة لكثرة غاباتها وتجارها منها الأسد والتمر والفهد والزرافة والتيتل
والجاموس البري وبقر الوحش وحصان الوحش وحمار الوحش والفيل والسكر كدن
والمرغيب والتعلب والحلوف وهي الزباد والفزلان تسير بها أسراباً وبها عدة أنواع من
القرود ومن حيواناتها الداجنة الأبل والبقر والخيل والحمير والضأن والماعز والدجاج
والأرانب وغيرها وبها من الطيور البرية والمائية والأليفة عدة كثيرة فمن البرية النعام
وهو كثير في بواديه وريشه من أعظم المواد التجارية عند أهلها وهم يربونه في زرائب
مخصوصة ويأكلون لحمه ويجرون بريشه ومنها النسر والعقاب والصقر والغراب والخضاري
وطير الجنة والقطا والسمانى والدجاج البري والحمام البري والقمري والدوري والببلبي
والعندليب والبيغاء والكركي وغير ذلك ومن الطيور المائية بها اللقلق وأبو مغازل
والقطاس والخطاف البحري والفرنوق ومن أطيافها الأليفة الدجاج البلدي والمالطي
المعروف بالرومي والبطل والأوز وأنواع الحمام ومن زحافاتهما وهوامها السلحفاء والوزغ
وأنواع الثعابين السامة وغيرها ومن غير السامة يوجد نوع هائل يبلغ طولها أربع
أمتار وجسمها كجسم الطفل مغطى بقشور سميكه وهي كثيرة في غاباتها تسكن جوف
الأشجار وتبتلع الحيوانات الصغيرة وتسمى عندهم بالأصلة بسطادونها لا جمل

جلدها ويصنعون منه أحزمة وبها كثير من الثعابين السامة والعقرب وأبوشبت وبأنبيها
أحياناً الجراد وفي بلاد دنقله وطوكر نوع من النمل يقال له الأرضة كامن في التراب
يتعرش على الامتعة فيقرضها وبها الذباب والبق والبرغش والضفادع وأما البرغوث فلا
وجود له عندهم أصلاً لكن يعوضه القمل حسب كثرة الاوخم والاوساخ ويكثر
عندهم النحل ولكن ليس عندهم عناية به . . . ولم تزل أهالي السودان على الحالة
البدوية والبساطة في المعيشة قائمة حياتهم بسكنى اخصاص القش وأكل الدخن وشرب
البوزة مستترين بأبسط الاقشة وعليه لم يوجد راع يضطرهم للالتفات الى الصناعة
بل هم مكتفون بنتائج بلادهم لما تقوم به حياتهم الا أنه يوجد في المدن الكبيرة من
يعاني الصنائع البسيطة كالحداذة والنجارة والصباعة والصباعة وعمل السلاح ونسج
الاقشة وعمل الصابون ودبغ الجلود وعصر الزيتون وعمل الطوب ونحو ذلك وأما
تجارها فهي آخذة في التقدم خصوصاً بواسطة انتظام طرق المواصلات التجارية خصوصاً
النيل حديثاً وأشهر هذه الطرق ثلاثة وهي طريق مصر وطريق الحبشة وطريق وداي
وقد انتشرت السكك الحديدية في برها بكثرة ولازال المد متواصلاً والاسلاك التلغرافية
مصاحبة لها وطامة بين سائر بلاد الحكومة ومكاتب البريد عمت تقريباً أكثر الجهات
وتوجد طرق كثيرة لسلك القوافل لسلك الجهات ومن أعظم طرق المواصلات بها
وأهمها النيل وهو خاص بالمرابك الشراعية والسفن البخارية التابعة للحكومة وللشركة
الانكليزية وهي تمخر في النيلين الابيض والازرق . . . وهو اؤها مختلف باختلاف الجهات
والفصول وعلي العموم هو شديد الحر في الصيف والتهار ولطيف في الشتاء والنيل
وليس في السودان سوى فصلين الصيف ويشتمل الربيع والشتاء ويشتمل الخريف
وباقى أيام السنة ويكثر امتداد الاول كلما قربت الجهة من الشمال ويمتد الثاني كلما كانت
الجهة الى الجنوب أقرب وسقوط الامطار يكون غالباً من شهر مايو الى شهر سبتمبر ووجد
المطر في السودان الى عرض ١٧ درجة وهو حد شدي وفيما وراء ذلك يقل فيه المطر
واذا هطل أحياناً ينهمل كافواه القرب ونهب في الشتاء الريح الشمالية فنلطف الهواء
جداً ونهب في الصيف الريح الشرقية من صحراء ليبيا فتزيد الحر شدة وهي مع ما يصحبها

من انتشار الغبار تصير بلاء على الاجسام وعى للابصار ويكثر في هذه البلاد غالباً الحيات بأنواعها خصوصاً المنقطعة فأنها مستوطنة وتسمى عندهم بالوردة ويكثر بها أيضاً خصوصاً في الصيف الدوسنكاريا والجدرى وأحياناً الطوآء الاصفر ومن الامراض الوطنية بها الفرنتيت وهو بثرة تظهر في الجسم يتكون بها عرق رفيع مرن صدفى اللون أشبه بالدود البسيط لا يتم شفاء البثرة حتى يخرج جميع هذا العرق وأردأ الفصول في نواحي البحر الازرق شهراً اكتوبر ونوفمبر وفي أواسط السودان كالخرطوم وكردفان أغسطس وسبتمبر وفي النيل الأعلى بونيه وسبتمبر ٠٠ ويحكم السودان حاكم انكليزي بانتخاب الحكومة الانكليزية وتعيين الحضرة الخديوية الفخيمة وقد صارت هذه البلاد مشتركة بين الحكومتين المصرية والانكليزية بمقتضى اتفاق جرى بينهما سنة ١٣١٧ هجرية وحاكم السودان هو سردار الجيش المصرى أو وكيله الانكليزى وجميع الموظفين في هذه الحكومة من مديرين أو مأمورى مراكز أو غيرهم من المستخدمين العالين من الانكليز ٠٠ وتنقسم اراضى السودان بالنظر لاجزائها الطبيعية الى ثمانية اقاليم ٠ الاول اقليم البحر الابيض وهو ممتد من بحيرة نوالى ملتقى النيل الازرق بالابيض جهة الخرطوم يسكن جنوبه عدة قبائل من السود وثنون منهم الشلوك بشاطئه الايسر والدنكا بشاطئه الايمن ويقطن شماله عدة قبائل من النوديين والسودانيين المسلمين ٠ والثاني اقليم بحر الغزال وهو غرب اقليم بحر الجبل يستوطنه أم سود وثنون أشهرهم الديبور والبونجو والمكراكا والنيام نيام ويوجد بين هذه القبائل من المسلمين ٠ والثالث اقليم البحر الازرق وهو واقع شرق البحر الابيض وغرب الحبشة سكانه كلهم مسلمون بين عرب ونوبيين ٠ والرابع اقليم النيل الاوسط أو النوبة وهو ممتد من الخرطوم جنوباً الى وادي حلفا شمالاً بين الحبشة والبحر الاحمر شرقاً والصحراء الكبرى غرباً وسكانه قبائل البجا أشهرهم الشكورية والهدندوه وبنى عامر ٠ والخامس اقليم بحر الجبل وهو ممتد من بحيرة مونتزيجة الى ملتقى بحر الغزال بالنيل عند بحيرة نو سكانه أم سود وثنون أشهرهم قبائل الدنكا والنوير والبارى ٠ والسادس اقليم كرفان وهو غرب اقليم البحر الابيض أهله كلهم مسلمون بين عرب ونوبيين وسودانيين والسابع اقليم دارفور

وهو غرب اقليم كردفان سكانه كسكان الذي قبله • والثامن اقليم البحيرات الكبيرة عند منبع النيل يسكنه أم سود ونيون وهي منقسمة الى محافظة وست مديريات وثلاث مأموريات فالمحافظة هي سواكن وهي ميناء تجارية على البحر الاحمر مرافؤها صعب كثير الشعوب ولها علاقة تجارية مع جدة وجميع بلاد السودان والمديريات أو لها دنقلة وهي بلدة على ساحل النيل الغربي رديثة الهواء علاقتها مع دارفور وكردفان وثانيها بربر وهي مدينة كبيرة على الشاطيء الايمن للنيل ذات تجارة واسعة ومركز اجتماع القواقل خصوصاً بين سواكن والخرطوم وثالثها الخرطوم وهي مدينة كبيرة جميلة الموقع كثيرة التجارة واقعة عند ملتقى النيل الأزرق بالنيل الابيض وهي عاصمة الحكومة السودانية الآن ورابعها سنار وهي واقعة على الشاطيء الايسر للنيل الأزرق خامسها كردفان وهي واقعة بين الخرطوم ودارفور سادسها كسلا وهي واقعة على خور القاش والمأموريات هي حلفا وهي واقعة على الشاطيء الايمن للنيل وهي في مبدأ الحكومة السودانية من الجهة الشمالية وفشوده وهي واقعة على الشاطيء الايسر من النيل الابيض وبحر الغزال وهي واقعة على شاطيء بحر الغزال • • وتاريخ السودان القديم لم يزل غامضاً وغاية ما علم ان أول سكانه كانوا عدة فرق أولهم السودان وهم قوم هاجروا اليها غالباً من آسيا قبل وكانوا بيضاً ولكن سودتهم حرارة الشمس وسوء المعيشة وانتشروا في أفريقيا وأسسوا بها عدة ممالك ثم لحقهم بنوكوش من أولاد حام من أرض الحجاز بعد الطوفان واستوطنوا بعض جهات القلم وأسسوا أيضاً عدة ممالك امتدت من أسوان عند الشلال الاول الي قرب الحبشة واشتهر لهم طاصمتان عاصمة مروى بقرب مدينة شندي الحالية وعاصمة نباه عند جبل البرقل في آخر حدود دنقلة وكلنا العاصمتين الآن خراب لكن لم يزل فيهما بعض آثار الهياكل والمدافن والامهرام وغيرها مما يدل على أن ذلك الجيل كان على جانب من المعارف والتقدم وسميت هذه البلاد في عهد اليونان باسم اثرييا ثم خلفهم النوبة والبجة أو البجة واشهرت النوبة في أيام البطالسة وكان أول ملوكهم سيلكو وكانت طاصمته تلمس الواقعة بجوار كلابشة والبجة هم من بقية أولاد حام سكنوا الصحراء الشرقية بين النيل والبحر الاحمر

ثم في القرن الاول الميلادي وصلت النصرانية الى تلك البقاع وانتشرت وامتدت الى بلاد النوبة ثم فتحها المسلمون تدريجياً وانتشر فيها دين الاسلام في القرن الاول الهجري ثم في القرن التاسع ظهرت بها طائفة الفونج وحكمها مدة طويلة ثم في القرن الثالث عشر هاجت بين اهلها عدة فتن ونكبتها جملة محن واستولى عليهم الوهن وانكسرت شوكتهم فانتبه اليها المصريون في أيام محمد علي باشا وبهمته استولى على مدينة سنار وجزء كبير من البلاد ثم اتسع نطاق حكم المصريين في زمن اسماعيل باشا الى ان قارب اقليم خط الاستواء ثم في أيام توفيق باشا زاد اتساعها بواسطة غردون باشا الذي كان حاكماً عليها من قبل الدولة المصرية ثم في زمنه هاجت نار الثورة العراقية وتبعها الثورة المهدوية التي قام بها محمد أحمد المهدي واستخلص عدة جهات منها الأبيض وكردفان والخرطوم ثم بواسطة تأخر الحكومة المصرية وانجلاء عساكرها ورجوعها الى وادي حلفا اتسع حكم المهدي من دارفور الى كسلا وسواكن ومن لادوا الى وادي حلفا وصار جميع ذلك في قبضته وجعل مقر حكومته في أم درمان ثم بعد وفاته قام بالخلافة بعده عبد الله التعايشي وفي أيامه انعكس سعد السودانين وتسلطت مطامع الدول الاوروبية على السودان فجاءت ايطاليا واستولت على كسلا ثم تقدمت فرنسا من جهة الكونغو على اقليم بحر الغزال فلما رأى الانكليز تطفل الاوروبيين على السودان قام وانتدب لاسترجاعه وواقفه السعد على ذلك ثم بعد تمامه أخذ في تنظيم ادارته وفي سنة ١٣١٧ عقدت اتفاقية بين الحكومتين المصرية والانكليزية يجعل السودان مشتركاً بينهما

[سوريا] هو اقليم واقع شرق البحر الابيض المتوسط سمته العرب منذ افنتحت بلاد الشام . . . يحدها شمالاً آسيا الصغرى وشرقاً الفرات والصحراء وجنوباً بادية العرب وغرباً البحر الأبيض المتوسط وهي ممتدة من ٣١ الى ٣٦ درجة و ٣٠ دقيقة طولاً شمالياً ومساحتها نحو ٢٨ ألف ميل مربع . . . وهو اؤها مختلف باختلاف البقاع والانخفاض والارتفاع فهو في الجبال صحتي جيد وفي السهول هو بارد شتاء حار صيفاً وفي الثغور البحرية هو حار رطب والاعتدال ضارباً لطنا به في أكثرها . . . وترتبتها في غاية الجودة

والخصابة على العموم وهي غزيرة المياه كثيرة الاشجار جيدة الزرع فمن اشجارها الصنوبر
 والبلوط والجوز والازدرخت والميس والزيتون والجوز والكرم والتوت واللوز
 والصفصاف والفسق والسرور والخرنوب والارز والشربين والطرفا والآس وغير
 ذلك ومن فواكهها التين والتفاح والشمش والكمثرى والخوخ والاترج والدارقن والليمون
 والبرتقال والرمان والصبير والسفرجل والكرز والوشنه والجليلك والآجاص وغير ذلك
 ومن حبوبها الحنطة والشعير والارز والعدس والماش والكرسنة والحمص والفول والسمسم
 ونحوها ومن نتائج اراضيها أيضاً السوس والخروع والعتاب والزعرور وقصب السكر
 وشجر الحنأ ومن أزهارها الورد والياسمين والفهل والزرعس والمضعف (السوسن) والقرنفل
 والغافية وزهر المسك وزهر العود وزهر الهواه والريحان والمنثور والزنبق وزهر
 البية وزهر العنبر وزهر الشمع والعطرية وزهر المرجان وغيرها ويوجد بها جميع
 أنواع الخضروات المعروفة . . . ومن معادنها الفضة والنحاس والرصاص والحديد
 والمرقشيتا والفحم الحجري والملح وملح البارود ومع ذلك لازالت كنوز اراضيها الطبيعية
 مجهولة الا ان الآمال وطيدة بقرب الاهتمام بالبحث عنها . ومن حيواناتها البرية الغزال
 والاسد والضبوع والنمر والدب وابن آوى والخنزير البري وغير ذلك ومن الأهلية الفرس
 والجل والبغل والحمار والبقر والجاموس والغنم والماعز والارنب والدجاج وغيرها . .
 ويخترق سوريا من الشمال الى الجنوب فرع من سلسلة جبال طوروس يقال له جبل
 اللكام يمتد من حدود آسيا الصغرى الى نهر العاص قرب السويدية والى جنوبي النهر
 المذكور جبل الاقرع الذي يرتفع عن سطح البحر نحو ٥٠٠٠ قدم ومن هناك تمتد
 السلسلة الى قلعة الحصن ودير مار جرجس الحميراء ويقال لها جبل النصيرية وبين هذه
 البقعة والبحر سهل فسبح كان فيه عدة مدن قديمة ومن جوار قلعة الحصن تبديء
 سلسلة جبل لبنان حتى تدنو من طرابلس وهناك يبلغ الجبل حده في الارتفاع ويبلغ
 بعض قممته نحو احدى عشر ألف قدم ومن ثم يمتد جنوبا الى وادي الليطاني عند قلعة
 الشقيف ثم الى نواحي الصفد والناصره ثم يخترق شرقا الى نابلس وفي جنوب الناصرة
 يفصل هذه السلسلة عن جبل الكرمل مرج ابن عامر ويمتد السهل الى طبرية والاردن

وفيه جبل يقال له الطور وأما جبل الكرمل فيمتد من البحر قرب حيفا الى الجنوب
الشرقي حتى يلاقى جبال نابلس ومن هناك يذهب جنوبا الى جنوبي بحيرة لوط وبتدي
الجبل الشرقي وهو جبل انطيلبنان من قرب حمص ويتجه الى الجنوب الغربي على محاذة
لبنان الا ان بينهما سهل فسيح يقال له البقاع وأعلى رؤسه جبل الشيخ حيث يبلغ نحو
عشرة آلاف قدم ومنه يتشعب جبل حيش الذهب الى الجنوب الشرقي حتى تل الفرس
والى جنوبيه وشرقي الاردن جبل عجولون والى جنوبيه جلعاد وهو جبل الصلت والى
جنوبي هذا جبل البلقاء والى جنوبيه جبال مواب ٥٥ وانهارها كثيرة جداً منها نهر
قوبق وهو يخرج من الجبال الواقعة بجوار عينتاب ويجري جنوباً حتى حلب ثم يصب
في أجة على ٢٠ ميلاً منها ومنها نهر العاص أو أرطس وهو يصدر من نبع اللبوة على
ست ساعات من شمالي بعلمك ويجري شمالاً حتى انطاكية ثم يخرف الى الجنوب الغربي
ويمر بين اللكام والاقرع ويصب في البحر عند السويدية ومنها نهر عفرين ويقرا
والنهر الاسود وهي تخرج من جبل اللكام وتصب في بحيرة انطاكية ومنها عدة أنهر
تخرج من جبال النصيرية وهي النهر الكبير الذي يصب بقرب اللاذقية ونهر الصنوبر
ونهر الملك والحسين الكبير وعكار والبارود وكلها تخرج من جبال النصيرية
وتصب في بحر الروم ومنها نهر أبي على يخرج من سفح جبل تحت الارز ويجري الى
الجنوب الغربي ويصب قرب طرابلس بعد أن يضاف اليه نهران وهما رشعين وجوعيت
ومنها نهر ابراهيم وهو يخرج بقرب العاقوره ويصب جنوب جبيل ومنها نهر الكاب
مصدره من مغارة جبيتا ويصب في البحر الى جنوبي جونة كسروان ومنها نهر بيروت
المركب من نهرين أحدهما من قرب ترشيش والآخر من فالوغا ويصب قرب بيروت
ومنها نهر الدامور المجتمع من نهر الغابون ونهر الصفا ومن عدة عيون وهو يصب في بحر
الروم ومنها نهر الاولى يخرج من الباروك ويصب في البحر قرب صيدا ومنها نهر الليطاني
يخرج بقرب بعلمك ويصب بجوار صور ومنها نهر المقطع يخرج من نهر ابن عامر ويصب
قرب حيفا ومنها نهر الاعوج يخرج من جوار لد ويصب قرب ياقا ومنها نهر بردي وقد
تقدم ومنها نهر الاردن وهو مجتمع عدة مياه وهو يصب في بحيرة لوط بهسد أن يخلف

بنهر اليرموك والزرقاء ومنها غير ذلك وأما بحيراتها فثمانية وهي بحيرة انطاكيا واقاميا وحمص
 والمرج وبركة ران والحولة وطبرية ولوط ٠٠ وبها عدة صنائع منها الانسجة الحريرية
 والقطنية والصوفية والمقصب والموشى بالخيط الذهبية والفضية وصناعة المرق اللؤلؤ
 وصناعة التيل من الفضة والذهب وعمل الاسلحة الجارحة وغيرها ومنها الصنائع البسيطة
 كالحدادة والنحاسية والصباغة والصبغة والديباغة والعقادة والتجارة وعمل الصابون وغيرها
 ٠٠ وكانت تجارة سوريا منعصرة في استبضاع الحاجات الوطنية المستعجلة من أوروبا
 وتفسير البضائع بين أوروبا والعراق والهند وكان المركز في ذلك حلب الشهباء ثم ترقى
 الحال ونالفت عدة شركات في تصدير نتائج القطن ثم انتظم الامر وانتعشت التجارة
 واهتم الوطنيون اهتماما كافياً في تنظيم الاسدوار والابراد وتمت الصلات بين أوروبا
 وسوريا وراجت التجارة ودار محورها في البلاد الساحلية خصوصاً في بيروت حيث
 أصبحت مركزاً مهماً للتجارة الاوروبية السورية خصوصاً بعد وصلها بالشام وحمص
 وحماء وحلب بالخط الحديدي ويلها الاسكندرونة ثم طرابلس خصوصاً بعد تمام مرفأ
 بيروت وضرب الرسم القادح على البضائع الصادرة والواردة ثم يافا وعكا وحينما بعد
 اتصالها بالخط الحديدي وبالجملة فمن حين توجهت رعاية الدولة العلية الى اصطلاح طرق
 سوريا وتسهيلاتها في أكثر الجهات ومنحتها الامتيازات لمد الخطوط الحديدية الرابطة
 للبلاد ببعضها البعض خصوصاً الخط الحديدي الحجازي الرابط لسوريا بالحجاز المناهز
 للاتمام والخط الموصل بين بيروت ودمشق وبينهما وبين حمص وحماء وحلب الذي
 سينوجه عن طريق بره جيبك الى بغداد ومنحتها امتيازات مد الخطوط الكهربائية
 في البلاد الكبيرة كدمشق وحلب وبيروت وغيرها وصدور أمرها بتصليح الفرات
 وإعداده لسير السفن البخارية فيه أخذت التجارة السورية في الترقى وزاد رواجها
 واستتب الأمن في أكثر أنحاء البلاد وانتهت الاهالي لمباشرة الاعمال الكبرى ولا
 زالت المساعي متابرة على المناهج المبشرة بحسن المستقبل وبلوغ النجاح الى الآن
 لغاتها ٠٠ اللغة العربية هي لغة معظم السوريين واللغة الرسمية بها هي اللغة التركية
 العثمانية وهي مستفيضة بين المأمير والكتبة وطلبة المدارس وكثير من الاهالي كما ان

اللغة الفرنسية والانكليزية آخذتان تدريجاً في الانتشار بين طلبة المدارس وكذا
الاطالاية واليونانية والامانية و يوجد قليلا من يتكلم باللغة الكردية والسريانية
والجركسية واللغة الجامعة للاسراييليين هي العبرانية . أما علومها ومعارفها فلا خلاف في
ان السوريين على جانب عظيم من الذكاء واتقاد الفكر وجودة الحفظ وقوة الاستعداد
لقبول العلوم والآداب وان العلوم الشرعية واللغوية والرياضية القديمة كانت منتشرة
ينهم من عهد الامويين الى العصر الجديد ثم لما ظهرت الفنون العصرية أخذوا
يتدرجون في تعلمها وتحصيلها وأخذت المكاتب الرسمية والوطنية تكثر وتزداد والعلوم
بها تبدو وتنتشر للذكور والانات وأنشأت بها الدولة العلمية أيدها الله عدة من المدارس
الابتدائية والنهائية كالأعدادية والحربية والصناعية وأخيراً تعظفت بإنشاء مدرسة طبية
بدمشق وكذا أنشأ المسيحيون عدة مدارس صغرى وكبرى وطبية وأخذت الاهالي في
الانهماك على التعلم حتى نبغ كثير منهم في تعلم بعض اللغات الاجنبية والعلوم الهندسية
والطبيعية والفلسفية والصناعية والطبية وفن المحاماة وغير ذلك وكثرت بسوريا المطابع
والجرائد سيما في بيروت . . والدين الغالب في بلاد سوريا هو الاسلام ثم المسيحي
بجميع مذاهبه ثم اليهودية ويوجد بها قليل من الابعاميلية والنصيرية والمتاولة والدروز
وغير ذلك . . وعدد سكانها على الاحصاءات الأخيرة يزيد عن الثلاث مليونات
من النفوس من عرب وأتراك وأكراد وأعجم وتركمان وأفرنج وغيرهم . . وتنقسم
على حسب بعض السلنات الى ثلاث ولايات هي حلب والشام وبيروت وعدة
منصرفيات كالقدس الشريف والزور وجبل لبنان وغيرها أما ولاية حلب فتشمل
مركزها نفس حلب الشهباء ولواحقها كاورفة وعنتاب ومرعش وكلس وانطاكية
واسكندرونه وأدلب ومعرة النعمان والرقه وغيرها وأما الشام فتشمل نفس دمشق وما
يلحقها من حماه وحموران وبعبك والبقاع وغيرها وأما ولاية بيروت فتشمل نفس
المدينة وما يتبها من طرابلس واللاذقية وعكا وحيفا وناپلس ولبنان وحيد ويافا
والقدس الشريف وغير ذلك من المدن الا ان ما ذكرناه هو من المدن المشهورة

تاريخها . . أول ما حل البلاد السورية من الامم هم قبائل نيفيليم وأممهم وراييم

وزوريم وعناقيم وزمزوميم ثم تبعهم قبائل الاموريين والصيدونيين والجرجاشيين
والعراقيين والحثيين والحويين والفرزيين والجرزيين واليبوسيين والاراميين
والسنيين والارواديين والحماتيين والصماديين وهم الذين سماهم اليونانيون الفيليبين
ثم لحقهم بنوتارج وتناسل منهم اسرائيل وادوم ومواب وعمون ثم لما ضاقت تلك
البلاد بتجاراتهم وصناعاتهم وأرادوا التوسع في ذلك أخذوا يضربون في البحار حتى
انتشروا في قبرس ورودس وكريد اليونانية وصقلية وكوزو ومالطة وكورسيكا
وماجوركا وانيسا وقرطاجن ثم جاوزوا البحر المتوسط الى جزر بريطانيا وشمال فرنسا
وبلجيكا وبرعوا في الصنائع واتسع نطاق تجارتهم وصنعوا السفن وكان العريش عظماً
لقوافل بلاد العرب وسائر واردات الخليج الفارسي والهند واقصى الشرق وأصبحت
تجارتهم ممتدة بين اليونان ومصر وسوريا وبلاد النهرين والارمن والكلدان واfrica
والهند وبلاد الانكليز واسبانيا ومهروا في كثير من الصنائع كالصبغة والنسيج واستجلبوا
بزر الحرير من بلاد فارس وصنعة الزجاج والنقش والحفر وصب الذهب والفضة
وكانت لغتهم شبيهة بالسامية ومشتقة منها وكان قلعهم الهيروكليفي ومنه أخذ اليونان
حروفهم وكان لكل أمة ملك يسوسهم ويدينون بدينه وكانت سيادة المدائن في صيدام
انتقلت الى صور وكان صاحبها يلقب بملكارت وكانت الامم كل سنة ترسل وفداً الى
صور لعبادة ملكارت وكانت الاراضي ملكاً للملك يستغلامها وينم بما شاء على من شاء
وقد كانوا في بدء أمرهم يدينون بالوحدانية جرياً على النهج القديم الذي كانت توجهه
الامم الذين قبلهم قبل ان تتلوث الاديان بالدين الوثني وتنطمس القلوب بعبادة الاجرام
السموية وهياكلها وصورها ثم لما كثرت اختلاط الامم بعضها ببعض تولدت الشغفاه
بينهم واستحكمت فيهم حب الغلبة والاستبداد وأخذت الحروب تتداول بينهم وصارت
سجية لهم وقوى التحزب والطمع وأخذت القوى يسطو على الضعيف واشتدت
المشاحنة بين الاسرائيليين والكنعانيين والفلسطينيين وتوالت على سوريا فتوحات
اليونانيين والفرس والاروام الى أوائل القرن السابع من الميلاد وبه قامت الدعوة
الاسلامية وأرسله رسول الله صلى الله عليه وسلم يدعو قيصر الروم الى الاسلام فلما أباهما

أمر حضرة الرسول زيد بن حارثة أن يسير إلى الشام في ثلاثة آلاف من المسلمين فسار ولاقى الروم بأصحابه ثم قتل هو وجمعه وعاد المسلمون بأمره خالد بن الوليد ثم تبعها غزوة تبوك وفيها فاز المسلمون ثم أرسل أبو بكر الصديق رضي الله تعالى عنه أبا عبيدة بن الجراح في جمع من المسلمين لفتح الشام فواقع بعضهم الروم عند سماوة فقتلوهم إلى دمشق وفي تلك الواقعة كان يوم اليرموك الذي انتصرت العرب فيه وكان هرقل قيصر الروم في أورشليم فعاد إلى حمص وجهاز جيشاً وبعثه بقيادة أخيه تيودور إلى بصرى حوران فكسر جيش تيودور ثم جرد هرقل جيشاً آخر بقيادة وردان فكسره المسلمون أيضاً وفتحوا دمشق ثم بقية البلاد الشامية ولما أفضت الخلافة لعلي بن أبي طالب رضي الله تعالى عنه استعمل على سوريا سهل بن حنيف فابى السوريون إمارته نصرته معاوية فلما علم الخليفة ذلك زحف بجيش يباغ نحو تسعين ألفاً لقتال معاوية فتواقع الجيشان في صفين على نحو سوريا عند الفرات ثم نهاونا وارند كل إلى وطنه ثم تحيى على رضي الله تعالى عنه في ستين ألفاً فرأى بعض العظماء شؤم الحال فارادوا التخلص من هذه الورطة فأصروا على قتل الخلفاء الثلاثة فنفذ القضاء في علي رضي الله تعالى عنه وحبط المسمي في قتل معاوية وعمرو بن العاصي وأفضت الخلافة للحسن بن علي رضي الله تعالى عنهما إلا أنه لم يمل للمعاوية بنفسه فبعث بعثة إلى الشام ولما استصعب الأمر تنازل عن الخلافة وصالح معاوية على ما يكفيه فاستفحل أمر معاوية واتخذ دمشق مقراً للخلافة وأخذ يحرص العلماء على نشر العلوم ويحضهم على التأليف والتعريب من اليونانية ثم غزا الروم ولسكس لم يظفر بطائل إلا أنه استولى على كريد ثم خلفه ابنه يزيد سنة ٦١ قار عليه الحسين بن علي رضي الله عنهما وبعث الله بن الزبير فبعث إليه عبيد الله بن زياد بجنبله فسلكها وانتصر على جيش الحسين وقتله فقام عبدالله بن الزبير وادعى الخلافة وحاصر مكة وأخذها ثم مات يزيد وأفضت الخلافة لروان بن الحكم إلا أنه لم يبايعه سوى أهالي سوريا وأما بقية الاقطار فبايعت عبدالله بن الزبير فقام المذكور وأتي دمشق بجيش جرار فانكسر ثم جدهه ثانياً فانكسر أيضاً ثم مات وخلفه ابنه عبد الملك على سوريا ومصر وفريقية ثم في سنة ٧٠ لما علم قيصر الروم اشتغال الخليفة عبدالله بالقتال

الداخلية نشط وأغار على بلاده فصالحه الخليفة علي مال ثم وقع بينهما خلاف بشأن ضرب
السكة والكتابة عليها فتواقعا وظفر المسلمون بالروم ثم في سنة ٧٧ زحف الخليفة سليمان
ابن عبد الملك بجيشه على الروم وحاربهم ولكنه لم يظفر بل انكسر بجيانه بعض قواده
ومات ثم في سنة ١٣٣ قامت الدولة العباسية وبويح أبو العباس السفاح وقتك بالامويين
وفر عبد الرحمن بن معاوية بن هشام الى أفريقيا واتخذ السفاح بغداد دارا للخلافة بدل
الشام وعادت سوريا وقتئذ عمالة وتقلص ظل نفوذها ثم في سنة ٢٤٤ نقل المنوكل علي
الله سرير ملكه الى دمشق ثم رجع عنها ثانياً الى بغداد وعقب ذلك بأزمة طويلة صارت
دمشق كرىشة في الهواء تنقلها الايدي فكانت تارة تضم الي مصر كولاية خاضعة
لها وتارة تدخ تحت استقلال بعض الملوك بين حرب وسلم ولما قامت دولة الفاطميين
في مصر نهض المعتز لدين الله وافتتح دمشق وبقيت سوريا تحت نزاع العمال وفي أثناء ذلك
استرجع الروم انطاكية ثم قامت الدولة السلجوقية بعد الفاطمية وتجددت أسباب القتال
بين الامراء وكانت السلاجقة غيرنا حجة طرق الاستقامة والعدالة وفي أثناء ذلك قامت العصوية
الصليبية في أوروبا وانت التجريدية الاولى الي سوريا سنة ٤٩١ سائرة من أوروبا الي قسطنطينية
ثم منها برأ الي بلاد الشام وخاضت بحوراً دامية وفتحت انطاكية بعد حصار طويل ثم
أورشليم ووضعوا بعض قوادهم ملكا الا ان المسلمين لم يفتروا عن اضرار نار القتال في البلاد
السورية الي ان ضعفت قوي الصليبيين واضمحلت حالهم وفي أثناء ذلك نهضت دولة صلاح
الدين الايوبي بمصر وخرج على الافرنج وحاربهم وظفر بهم في طبرية واسر ملكهم وافتتح
عدة من الثغور ثم فتح أورشليم عاصمتهم وكان ذلك سنة ٥٨٣ وفي أثناء ذلك تجددت
عصاية جديدة في أوروبا وعقدت الاولية لثلاثة وهم فردريك الالمانى واغوست الفرنساوي
ورينشرد الانكليزي وساروا متفرقين فسار الاول الي قونية وحارب المسلمين وانتصر
عليهم لكنه غرق في بعض الانهر وقاد ابنه الجيش الي سوريا واجتمع الثلاثة ونزل
الجيش على عدة ففتنهما ثم اختلف رينشرد مع الباقيين ودب بينهم الشقاق فرجع ملك
فرنسا الي أوروبا وصالح الباقيون الاسلام مسترجعين اثنفور للافرنج ماعدا أورشليم فانها
بقيت للمسلمين ثم بعد مدة ضعفت شوكة الصليبيين في سوريا فانتدبت لهم من أوروبا

تجريدة في عشرين ألفاً إلا أنهم أدركهم الجوع والتعب فلم يصـلوا وفي سنة ٦٢٦ قدم سوريا فردريك الثاني قيصر المانيا ورجع خائباً وفي تلك الأيام ظهر جنكزخان فدوخ البلاد وقهر المباد وشتت القبائل ففر من سيفه أهل خوارزم وقصدوا سوريا وأثروا ببلاد عظيم وفتحوا القدس ونهبوها وبذلك تقلصت دول الصليبيين ولم يبق لهم سوى عكا وبعض الثغور ثم زحف الملك الظاهر بيبرس البندقداري على فلسطين واستخلص المدن من الصليبيين ثم تلاه محمد بن قلاوون وأكمل على الباقيين في مرج ابن عامر وكان ذلك آخر أثرهم في سوريا ثم قامت دولة المماليك في مصر وفي أيامها وصلت طلائع تيمور الى حلب وفتحها وفضل مافعل ثم زحف الى حمص فصالحه أهلها وأرضوه ثم الي حماه فنهبا وعات في ضواحيها وقدم دمشق وفتحها عنوة واستباحها ثم انجلى عنها وعادت لسلطنة المماليك ولما تمكنت سلطنتهم عليها انتشر ظلمهم في جميع انحائها وأصبحت البلاد من فنك الجور والقهر والظلم في غاية الضعف والوهن وأجذبت أراضيها وكسدت تجارتها وتعطلت صناعاتها وضاعت معارفها وفقدت آدابها وبينما هم تحت سيطرة جورهم وفنك ظلمهم اذ انعم الله عليهم بالفرج فقيض لهم ساكن الجنان السلطان الغازي سليم الاول العثماني فقدم الى سوريا وحارب الفوري ملك مصر عند مدينة حلب وكسر جيشه وقتله خلفه طومان باي وفر بالجموع فالحقه السلطان المذكور وفرق جمعهم نائياً وانهمزوا الى مصر فلحقهم نائياً فأدركهم بمقربة من القاهرة وبطش بهم وقبض على سلطانهم وشنقه واستولى على مصر وسوريا واستعمل عليهما وأراح الاسياد من جور المماليك ومن ذلك التاريخ انتعشت سوريا بعد ذبولها وطاد اليها رونقها وانتظم شأنها ثم في سنة ١٥٦٩ انتفض أحد ولاة حلب وحررض رجلا على ادعاء الحق في السلطنة بادعاء انه ابن السلطان مراد الرابع واتخذ اسم بايزيد فأرسلت اليه الدولة شردمة من الجنود العثمانية ففرقت شمله وعادت السلطنة لسلطنة العثمانية ثم في سنة ١٢١٥ هجرية في عهد السلطان سليم الثالث قدم نابوليون بوناپرت بجيش جرار فدخل سوريا من جهة مصر وحارب احمد باشا الجزائر وفتح العريش وغزة ويافا ثم ضعف عزمه في عكا وارند خائباً وبعث واصله الى أوروبا عاقد الدولة على السلام وأعقب ذلك

تولى محمد على باشا على الخديوية بأمر الدولة العلية ولم يزل تحت طاعتها الى سنة ١٢٤٧ وفيها أرسل ابنه ابراهيم باشا بجيش مصرى الى عكا ففتحها وأسر واليها عبد الله باشا ثم توغل الجند في البلاد وحارب عساكر الدولة وافتتح المدن السورية وجعل مقر حكومته بحلب وبقى قابضاً على زمام حكومتها الى سنة ١٢٥٥ ثم أخرجته الدولة عنوة ومنذ ذلك التاريخ ابتدأت النهضة السورية وانتشرت التنظيمات الخيرية واستنارت البلاد وانتظمت المدارس وتهافت الطلبة على العلوم والمعارف ولم تزل تحت ظل رعاية الدولة العلية الى الآن

[سومطرة] ٥ جزيرة كبيرة من جزائر الأرخيبيل الهندي يمر بها خط الاستواء بين ٥ درجات و ٤٠ دقيقة من العرض الشمالي و ٥ درجات و ٥٥ دقيقة من العرض الجنوبي وبين ٩٥ درجة و ٢٠ دقيقة و ١٠٦ درجات و ٧ دقائق من الطول الشرقى ٠٠ يحدها شمالاً خليج بنغال وشرقاً بحر الصين ومضيق بنغا وبحر جاوا وجنوباً مضيق سند وغرباً الاوقيانوس الهندي ومعظم طولها ١٠٥٠ ميلاً وعرضها ٢٥٠ ميلاً و ٠٠ ومساحتها ١٧٠٧٤٤ ميلاً مربعاً وعدد سكانها نحو أربع مليونات ثلثاها تحت حكم الهولندية إما مباشرة أو بواسطة حكام وطنيين وتكوينها الطبيعي كتكوين جاوه كثيرة الجبال البركانية بها عدة فوهات مشتعلة وعدة ينابيع حارة وسهول كثيرة منخفضة غزيرة المياه كثيرة المستنقعات بها كثير من المعادن أكثرها الذهب يستخرج منه سنوياً نحو ٣٠ ألف أوقية وبها كثير من الحديد والنحاس والتنك والكبريت والبتروول والفحم الحجري ولها عدة جزائر مجاورة لها أكبرها جزيرة بولوباي أو هوغ وبولونياس وسيبيرا وبوغى وغيرها وبها عدة بحيرات أشهرها بحيرة سنكارا أودانو وايك دانو ٠٠ وهواؤها حار رطب لا يتجاوز ٩٣ فهرنهايت ولا ينقص عن ٧٦ منه وهي كثيرة الرياح الموسمية وأمطارها هائلة معظم السنة وطقسها في السواحل ردي وجيد في داخل الجزيرة وفي السهول والجبال وأراضيها كثيرة الغابات العامرة بأشجار المنطقه الحارة الباسقة يبلغ علو بعضها نحو ١٠٠ قدم وينبت بها الآس والثين وسائر أثمار الأرخيبيل وأشجار غاباتها كلها ثمينة كالخيزران وشجر الكافور والكار تشولك والبخور الجاوى وأزهارها كثيرة

ومن محاصيلها الأرز والقطن والبن والتبغ وجوز الهند والساكو وفواكهها كفاواكه
جاوه وحيواناتها كذلك . . . وسكانها أكثرهم من الجنس الملاي بل قيل أنها هي
المنشأ الأصلي لهذا الجنس وبها عدة قبائل مجهولة الأصل وقيل من العرب لكنهم
ذوو شأن على قتلهم وبها كثير من الصينيين والهنود وفي جبالها كثير من القبائل
المنوحشة يأكلون بعضهم البعض يسمون الباتا كة والبتاهة . . . وديانتهم الغالبة
الاسلام وبها ديانة شبيهة بالبوذية ومن عاداتهم تكثير الزوجات وبيوتهم أكثرها من
خشب الخيزران الابيوت الأغنياء قائما من خشب . . . وصناعاتهم محصورة في الصناعات
البسيطة وأهم تجارتهم مع جاوه ومادروا وسنغابورة وملقا والهند الانكليزية وأهم
تجارها الذهب والكافور والقرنفل والجاوي والنحاس والجونا برخا والكبريت
والمرجان والتبغ وزيت جوز الهند وبعض منسوجات بسيطة وهي عدة أقسام بارنغ
وهي بشاطي، سومطره الغربي، وبنكولن وهي بشاطها الجنوبي الغربي ولبنغ، وهي بشاطها
الجنوبي الشرقي وهذه كلها تحت حكومة الهولندية مباشرة . . . ودولة اتشين . . . والبتا كة
وسياك وبلاد جامبي وهذه يحكمها حكام وطنيون تحت حماية الهولندية الا أنهم غير
مرخصين بحمل الاسلحة النارية . . . وأول من ذكر هذه الجزيرة مؤرخو العرب
وذكروا اسفارهم اليها ثم وصلها جملة سواح من الاجانب سنة ٦٩٢ وفي سنة ٩١٩ اناها
البرتغاليون وأرادوا احتلالها فخبوا ثم جأها الهولنديون سنة ١٥٠٨ وفي سنة ٥٩
أنشأوا مركزا في بادن واستولوا على بعض مقاطعات ثم أخذها منهم الانكليز ثم ردها
الانكليز للهولنديين ولم نزل بيدهم الى الآن

[سويس] ذكرها في الاصل وقال غيره هي بلدة من بلاد مصر وهي مدينة عظيمة
واقفة على الشمال الغربي لخليج السويس في مدخل القنال بالقرب من اطلال مدينة
قديمة كانت تسمى بالفازم تبعد ١٣٥ كيلو مترا عن القاهرة الى الشرق في عرض ٢٩
درجة و٥٨ دقيقة و٥٩ ثانية شمالا وطول ٣٢ درجة و٣٥ دقيقة شرقا . . . تصلها
السكة الحديدية بالقاهرة والاسكندرية وهي ذات أهمية عظيمة لوقوعها على رأس خليج
السويس وطرف الترعنة وحسن مرسأها الذي أنشأ جديدا ولم نزل كما كانت سابقا من

المدن التجارية بين مصر والهند وجميع بلاد الشرق الاقصى وقد ازدادت حركتها بعد فتح ترعتها المألحة ووصول مياه النيل اليها من ترعة الاسماعيليه وازدادت سكانها حتى بلغوا الآن نحو ١٨ الف نسمة أو أكثر وقد أنشأ بها عمل لاصلاح السفن الكبيرة وشيد بها عدة ابنية جميلة وانتظمت شوارعها على الطرز الحديث ومن بينها وبين مرساها خط حديدي وخليجها هو الطرف الشمالي من البحر الاحمر يمتد من درجة ٢٨ شمالا الى ٣٠ درجة طوله نحو ١٨٠ ميلا وعرضه نحو ٢٠ ميلا وترعتها تصل البحر المتوسط بخليج السويس والبحر الاحمر طولها نحو ١٠٠ ميل وعرضها عند سطح الماء ٣٢٥ قدما وفي بعض الاماكن ١٩٥ قدما وعرض قعرها ٧٢ قدما وعمقها ٢٦ قدما وقد منحت هذه التربة عموم البلاد منافع حمة من جملتها أسفل العراق كالبصرة فانها انفتح لها بسببه أوسع الابواب لتصدير حاصلاتها ونمت تجاراتها وعمرت بلادها لكن تسيبت عنها اضرارات لبلاد أخرى كشرقي سوريا مثل مدينة حلب التي كانت نقطة المواصلات التجارية بين أوروبا والهند فانها بواسطتها فقدت معظم ذلك وقد افتتحت سنة ١٢٨٣ هجرية وبهذه المدينة يمر الحمل المصري المتوجه الى الحجاز الشريف لاداء فريضة الحج وبالقرب منها في آسيا يوجد وادي التيه الذي فيه تاه بنو اسرائيل حين خرج بهم موسى عليه السلام من مصر وبالقرب من هذا الوادي توجد العيون المشهورة بعيون موسى المذكورة بقوله تعالى (فانفجرت منه اثنا عشرة عينا)



باب الصين مع الباه وما يليهما

[سيام] واسمها بلسان أهلها ناي أو نهای أي مملكة الأحرار هي أهم الممالك في شبه جزيرة الهند الصينية واقعة مع لوانتها في ٢١ درجة و ٤ دقائق من العرض الشمالي و ١٠٦ درجات من الطول الشرقي ومساحتها ٢٥٠٠٠٠ ميل مربع وسكانها نحو سبعة ملايين من أجناس أربعة وهم سيانيون وصينيون ولايتون وملقيون وهي

واقعة على شاطئ خليج باسمها وبحر الصين وهي بلاد كثيرة الانهار والجداول وأشهر
 أنهارها نهر ميكونغ الذي يفصلها عن مملكة أنام ويصب في بحر الصين وأكبر منه نهر
 مينام وهو يصدر من جبال الصين الجنوبية ويصب في خليج سيام وهو كالنيل سعة
 وفيضانا وهو أؤها شديد الحر لقربها من خط الاستواء وليس بها الا فصلان فصل
 رطب حار وفصل جاف بارد يتبدى الأول من أواسط آدار ويتبدى الثاني في تشرين
 الأول وهي كثيرة الامطار ومعدل مطرها سنويا ٦٠ قيراطاً وأشد الحر بها شهر نيسان
 يبلغ الحرفيه الى ٩٧ درجة من مهنيت ولا ينزل عن ٥٦ في الفصل البارد . وهي
 كثيرة الحيوانات خصوصاً الضواري أشهرها الفيل الابيض المقدس عندهم ومنها الوعل
 والنسناس والتمر والفهد والذب وتعلب الماء والخنزير الوحشي وعدة أنواع من القروذ
 وقط الزباد ويوجد في غاباتها الطاوس ومن زحافات السلاخف والتمساح وأنواع الحيات
 والاورال . وبها كثير من المعادن منها الذهب والنحاس والرصاص والحديد والتك
 والاتمون والزنك والكبريت والزرنيخ وكثير من الحجارة الكريمة كالياقوت وغيره
 الا ان استخراج ذلك مهمل بها . وأراضيها متناهية في الخصابة ومن محاصيلها الارز
 والسكر والبهار والقطن والفلفل والسسم والبن والتبغ وبها كثير من الخضروات
 والفواكه العديمة النظير وفي غاباتها شجر الخيزران والابنوس وصمغ اللك والجوتابركا
 وكثير من الاخشاب العطرية والنباتات الطيبة وأكثر تجارتها بيد الأجانب والصينيين
 والقطائع الأرضية بيد أشرفها والباقون مستعبدون لهم في خدمة أراضيهم ومصالحهم
 وصادراتها الارز والسسم والخشب والجلود والبهارات والسكر والعاج والقرون
 وأهم وارداتها الخردة والاقبون والمنسوجات وصناعتها في غاية التأخر وليس عندهم من
 الصنائع المهمة شيء يذكر . والطرق الحديدية آخذة عندهم في الامتداد ولقهم
 السبانية التي هي حسب الظن مأخوذة من السكبودية القديمة وهي ٤٤ حرفاً صحيحاً
 و٢٠ حرف علة وهي ذات لهجات كثيرة تختلف معاني الالفاظ باختلافها وهي خالية من
 الجيم والزاي والثاء وبعض حروف آخر وكتيبهم قليلة ومعظمها خرافات وأكثرها
 في الشعر والتخييل والروايات وأكثرها مأخوذ من الكتب الهندية والدين السانديها

هو البوذية وهم بقديسون الفيل الأبيض معتقدون ان جسده مقر لروح إلههم يوحنا
ولذا جعلوا علمهم السياسي راية حمراء عليها صورة الفيل الأبيض ويوجد بينهم أكثر
من نصف مليون من المسلمين • وهم من أصل صيني وفرع من الجنس الأصفر ومن
أخلاقهم الكسل والبلادة وهم فطس الأنوف بارزو الوجنات كبيرو الافواه حمر
الشفاه سود الاسنان وهم شديدو الولع بالنحلي بالجواهر ذكورهم ونساؤهم صفارهم
وكبارهم • وأهل هذه المملكة في غاية الفقر لفقدهم التقدم الزراعي والصناعي ودوام
السخرية في بلادهم وماليتها آخذة في التقدم بواسطة الاوروبويين ويبلغ دخلها نحو
مليونين من الجنيهات ونفقها أقل من ذلك وهي خالية من الدبون • وليس عندها
سفن تجارية تذكر وعندها سفن بحرية قليلة • وغدد جيشها البحري نحو ٣ آلاف
ضباطهم من الاوروبويين • وجيشها البري في السلم ١٥ ألف جندي بالاسلحة
الانكليزية ويمكنها ابصاله الى ٨٠ ألف مقاتل في الحرب ومتى بلغ الشخص عندهم
الثمانية عشر سنة يلزم بالتمريبات العسكرية ومتى بلغ الواحد والعشرين يلزم خدمة
الجيش مدة أربعة شهور وثلاث سنوات في الرديف • وملكها الملك تشولا لنكورن
الاول وهو حسن الخصال محبوب لجميع الاهالي ومن ألقابه صاحب الفيل الأبيض •
وسيد الرؤس المقدس وهو من أغنى الملوك في الجوهرات والاحجار الكريمة حتى
ان حجرته ملائمة بالجواهر التي لاتمن وللملكة بلاط مخصوص ولها حرس من النساء
خاص بها مؤلف من نحو ٥٠٠ امرأة بلباس خاص وأساحة مخصوصة • وحكومتها
استبدادية مطلقة وشوروية من أغاب الوجوه • وسياستها التودد لانككتيرا حيث لولاها
لم تبقى مستقلة من تعدي فرنسا عليها وقد أخذت من أراضيها نحو مائة ألف ميل
مربع وهي دائماً تقيم في وجهها المشاكل • وهي تنقسم الى قسمين كبيرين شمالي وجنوبي
ومجموعها ينقسم الى ٤١ مقاطعة يحكم كل منها مجلس مخصوص وأشهر مدنها مدينة
بانكوك وهي عاصمة المملكة وهي واقعة على نهر مينام وعدد سكانها نحو ٦٠٠ ألف
نسمة نصفهم من الصينيين ومن مدة قريبة دخلتها المدنية الحديثة وانتظمت أبنيتها
وشوارعها ونورت بالنور الكهربائي وبنى بها عدة مدارس • وتاريخها القديم مجهول وقد

وصلها سواح البورتغالين سنة ٩١٧ هجرية وعقدوا معها معاهدة تجارية وفي سنة ٩٧٠ استولت عليها مملكة برمانيا ثم رجعت لاستقلالها ثانياً ثم عقدت معاهدة تجارية مع انكلترا وفرنسا وبعثت سفراءها الى أوروبا ثم وقع بينها وبين فرنسا خلاف انتهى باقتراع فرنسا قسماً كبيراً من أملاكها كما تقدم

[سيبيريا] بلاد واسعة في روسيا ممتدة من الشرق الى الغرب في شمالي آسيا بمجدها شمالا الاوقيانوس المنجمد وشرقا وجنوبا بوغاز بيرين وبحر بيرين وبحر اليابان وجنوبا الصين وبعض ولايات روسية في اواسط آسيا وغربا روسية أوروبا وهي واقعة بين ٤١ و ٣٠ دقيقة و ٧٧ درجة و ٥٠ دقيقة من العرض الشمالي و ٥٩ درجة و ٣٠ دقيقة و ١٩٠ درجة من الطول الشرقي وطولها ٣٦٠٠ ميل وعرضها ٢٠٠٠ ميل : ومساحتها ٤٨٢٦٣٢٩ ميلا مربعا ٠٠ وعدد سكانها نحو أربع مليونات ٠ وهي كثيرة الجبال أهم جبالها الفاصلة بينها وبين الصين من الجنوب اعلى قممها يبلغ نحو عشرة آلاف قدم ٠ وانهارها كثيرة أهمها نهر أمور ونهر اوبى وهو معدود من اكبر انهر العالم واكثرها يجري من المنطقة المعتدلة الى المنطقة الباردة ٠ وأشهر بحيراتها بحيرة بيكال ٠ وبها كثير من المعادن منها الفضة والذهب والبلاتين والنحاس والحديد والرصاص والتوتيا والانتون والزرنيخ والزمرد والياقوت والبرفير والماس وغيرها من الاحجار الكريمة ٠ وطقسها مختلف باختلاف ازمئتها وأمكنها في اركنكس الواقعة في ٥٢ درجة من العرض الارتفاع ١٢٤٠ قدما عن البحر لا يقل بردها عن ٣١ من فهرنهيت تحت الصفر في الشتاء ويجمد الزيبق شهرين كاملين ومشارقتها ابرد من مقاربتها واذا اتصف الخريف جمد البحر في ٦٨ درجة من العرض و ١٦٠ درجة من الطول وغنى الجليد وجه الارض وهبط ميزان الزيبق الى ٦٠ درجة تحت الصفر وعسر التنفس على الناس ٠ وجنوب سيبيريا آجام تغشاها كثير من الغابات وشمالها بلقع قفر ومن أشجارها الصنوبر والصفصافه والدردار والارز ومتى ذاب الجليد من أراضيها تسرع نباتاتها وتزهر وتصير روضة من رياض أوروبا عد فيها ألف نوع من النبات وأحسن أراضيها للزراعة ضفاف الانهر في الجهة الجنوبية ومن مزرعاتها الحنطة والشعير والذرة والقمح والتبغ وانواع الخضار

ومن حيواناتها الدب الابيض والفهد والذئب والخنزير البري والاييل والغنم البري والنحل
والثعلب والسمور والقاقم والقرد والسنجاب واكثر حيوانات الوسطى وأخصها الجمل
وكلابها قريبة من الذئب وهم يستخدمونها في جر العربات ويوجد بها كثير من الغنم العربض
الالية واشهر خيولها الشهب أو البيض وأشهر طيورها الاوز والبط والدجاج وانواع الاسماك
كثير في بحارها وانهارها ٠٠ وسكانها قبائل روسية كثيرة نزلتها في الاعصر القديمة
والوف مؤلفة من المجرمين المبعدين أشغالهم استخراج المعادن والزراع والوطنيون
متنوعون الى انواع كثيرة جداً كالسامويدة والاسياكة والفرغيز والباشكيره والقلموق
والمغول والتتغوز والكورياكة والياقوتيه وغير ذلك وكلهم أو أكثرهم من الهجج
المتوحشين الوثنيين ويوجد بينهم كثير من المسيحيين وقليل من اليهود ويوجد نحو ٧٠
الفاً من الاسلام ٠٠ اما صناعتها فمتقدمة وبها كثير من المعامل وتجارتها الداخلية في غاية
الرواج ومن صادراتها الجلود والفراء والشاي والملح والصابون والشحم والجلود والسمك
المقعد ولتجارتها علاقة مهمة مع الصين خصوصاً بعد مد خط منشوريا

[سيلان] أو سرنديب واسمها عند الوطنيين سنغالا ذكرها في الأصل وقال غيره
هي جزيرة في الاوقيانوس الهندي تابعة للدولة الانكليزية واقعة الى جنوبي هندستان
على بعد ٦٠ ميلاً منها مفصولة عنها بخليج بلك وبوغاز منعر وهي بين خمس درجات
و ٥٥ دقيقة وتسع درجات و ٥١ دقيقة من العرض الشمالي وبين ٧٩ درجة و ٥٢ دقيقة
و ٨١ درجة و ٥٥ دقيقة من الطول الشرقي ببيضية الشكل طولها من الشمال الى الجنوب
٢٦٦ ميلاً وعرضها نحو ١٤٠ ميلاً ٠٠ ومساحتها ٢٥٣٦٤ ميلاً مربعاً ٠٠ وبها
مرفأان جيدان ورسو في مينائها كثير من السفن التجارية ٠ وأهم جبالها في منتصف
القسم الجنوبي منها بها قمم متناهية في الارتفاع يبلغ بعضها نحو ٨٢٨٠ قدماً ومن جبالها
جبل نو وارتفاع قمته ٧٤٢٠ قدماً يعتقد مساهواها لياها انه مهبط آدم عليه السلام وهو مقدس
عند البوذيين أيضاً ٠ وبها كثير من الانهار الصغيرة أهمها نهر مهاثي غنفا طولها نحو ٢٠٠
ميل وبحيراتها عبارة عن منافع منسمة وبها بحيرات مصطنعة احتفرها الاقدمون: ومعظم
تربها رملية ويوجد بها كثير من الحجر الاسود وكثير من الهخور الصوانية وبها من

للمادن الحديد والرصاص والمنغنيز والزنك والتك ومن أحجارها الكريمة الياقوت الاحمر
والازرق والبيرمان وعين الهر وغيرها وبها جميع الحيوانات التي تعيش في القطر الهندي
ماعد الفم • وبها جميع نباتات المنطقة الحارة ولذا أطلق عليها فردوس النبات وبها من
الأخشاب الجيدة الصالحة لبناء البيوت والسفن ٣٣ نوعا وبها من الانواع الفخيرة الصالحة
لذلك ٣٨٢ نوعاً ومن أشجارها جوز الهند الذي يأندمون بزيتيه ويشربون مائه
ويصنعون من أليافه حبلا وشباكا ومن ورقه سقف بيوتهم فلا يفادرون منه شيئا
••• سكانها عدة أصناف عرب وسنغاليون وفداة وملابارة وأوروبابيون وهنود
وأكثر الأديان بها انتشاراً هو البوذي وبناف عدد المتدينين به نحو مليونين وبها من
الاسلام نحو ٢٠٠ ألف نسمة وبها كثير من المسيحيين والاوروبابيين وعدد الجميع
نحو ثلاثة ملايين • تربتها بغاية الجودة وزرعها بغاية الخصابة وهوؤها جيد جداً
ومن محاصيلها أنواع البهارات وجوز الهند وزيتيه وغيرها من الفصيلة النخيلية وقرقتها
من أفضل الانواع الموجودة وانتشرت بها أخيراً زراعة الشاي وأشهر مدنها كولومبو
وهي عاصمة الجزيرة وبها من السكان نحو ١٥٠ ألف نسمة وهي مدينة تجارية مهمة
وفي هذه الجزيرة كثير من الآثار القديمة العجيبة وقد دخلها البورتغاليون سنة ٩١١
وكان بها عدة ملوك ولبثوا بها مدة طويلة ثم طردهم الهولنديون منها ثم في سنة ١٢١٠
هجرية استولى عليها الانكليز

[سليبا] • جزيرة من جزر الارخبيل الملاي تحت ولاية الهولندة واقعة في شرق
جزيرة بورنيو بينهما بوزان ما كسر يحددها من الغرب البوزان المذكور ومن الجنوب بحر
فلورس ومن الشرق بحر بنتا ومن الشمال بحر سليبا يمر بها خط الاستواء وهي بين
درجة و ٥٠ دقيقة من العرض الشمالي و ٥ درجات و ٣٠ دقيقة من العرض الجنوبي
وبين ٩١٩ و ١٢٥ درجة من الطول الشرقي ••• مساحتها ٧٠ ألف ميل ••• سكانها
نحو من ثلاثة ملايين وقيل أقل من ذلك وأكثر أراضيها جبلية وبها كثير من البراكين
والنباتات الحارة وتربتها في غاية الخصابة ينبت بها جميع نباتات المنطقة الحارة ومعظمها
مكسو بالغابات العاصرة بالخشب الثمين ومن مزرعاتها أنواع البهارات والبن والارز وكثير

من الاثمار والخضر . وبها من المعادن الذهب والحديد والنحاس والتك وأنهارها كثيرة أهمها نهر شزان طوله ٥٣ ميلا وبها بحيرتان جيلتان . وبها من الحيوانات عدة أنواع غير موجودة في غيرها وبها من الطيور نحو ١٢٨ نوعا منها ٨٠ نوعا خاصة بها وأهلها من الجنس الملاسى وأهم أهلها البوغيون وهم أكثر السكان وقد اشتهروا بحماسةهم ومهارتهم في البعارة والتجارة وهم أهل صدق وذكاء وهم قصار القامات سر اللون بارزو الوجنت سود الشغور المسترسة وعاصمتها ماكسر وأشهر بلادها مينادو سكانها نحو ٤٠٠٠ نفس كانت سابقاً للبور تغالين ثم أخذها منهم الهولنديون

[سيواس] * ولاية عثمانية في آسيا الصغرى يحدها من الشمال طربزون ومن الشرق طربزون وأرض روم وديار بكر ومن الجنوب مرعش واطنة وقونية ومن الغرب أنقرة وقسطموني مساحتها ٣٢٣٠٠ ميل مربع وعدد نفوسها أكثر من مليون وأراضيها جبلية وسهولها خصبة جداً وهي كثيرة الغابات ويخترقها نهر قزل ايرمق ونهر يشيل ايرمق وغيرها من الأنهر التي تصب في نهر الفرات . ومن معادنها الحديد والنحاس والرصاص والمرمر والرخام والملح وأهم حاصلاتها أنواع الحبوب والعلس والحريز والتبغ والعنب والصوف وأنواع الاثمار والتفاح وبها كثير من الماشية وهي أربع منصرفيات و٢٦ قضاء و٢٦ ناحية وهي بلدة ذات بناييع كثيرة محاطة بمحذاق غناء ومزارع خصبة تبعد ٤٤٠ ميلا عن الاستانة الى شرقى جنوبها الشرقى وهي في ٣٩ درجة و٢٠ دقيقة من العرض الشمالى و٣٧ درجة من الطول الشرقى وسكانها نحو ٤٠ ألف نسمة فيها حصنان قديمان وعدة جوامع جميلة وبيوتها متخللة بالحداق وشوارعها متسعة ونجارتها مهمة يسهل الوصول اليها من البحر الاسود وأشهر مدنها اماسيا [سيوط أو أسبوط] ذكرها في الاصل وقال غيره هي مدينة في صعيد مصر هي قاعدة المديرية المعروفة باسمها واقعة على مقربة من ضفة النيل اليسرى الى جنوبى القاهرة في ٢٧ درجة و١١ دقيقة من العرض الشمالى و٣١ درجة و١٤ دقيقة من الطول الشرقى ٠٠ مساحة المديرية ٤٢٥ فداناً وعدد أهلها ٧٥٧٠٣٦ نسمة يصلها بالقاهرة سكة حديدية طولها ٢٣٠ ميلا ومنها تتصل السكك الحديدية الى آخر الصعيد ومنه

حفظه وبملى التكت على المواضع المحتاج اليها وكان فردا في علم النحو واللغة بصيرا بتعبير الرؤيا حسن المقصد مخلصا بقول ويفعل مجتبا لفضول الكلام حسن الهيئة عليه السكنة والوقار وكان يقول عند دخوله لمصر انه يحفظ وقر بعير من العلوم توفي بالقاهرة سنة ٥٩٠ وقبره بها بزار

[شاه آباد] مقاطعة في الهند البريطانية في ولاية بنغال بمجدها شمالا نهر الكنك وشرقا وجنوبا نهر السون وغربا نهر الكرمناسا . مساحتها ٤٠٨٧ ميلا مربعا . و عدد سكانها نحو مليون من الهنود و قليل من غيرهم وهي غاية في الخصابة وأهم مزروعاتها الارز والافيون وغيرهما

[شاه بور] نهر في بلاد فارس في ولاية خوزستان منبعه على بعد ١٠ أميال من شمالي اطلال سوسة يجرى الى الجنوب الشرقي مسافة ستين ميلا ثم يلتقي بنهر كارون



باب الشين مع الباء وما يليهما

[شبين] هو علم على بلدين بمصر إحداهما شبين الكوم وهي بلدة واسعة واقعة على الشاطئ الغربي لبحر شبين وهي مركز مديرية المنوفية . عدد أهلها نحو ٢٥ ألف نفس وتتصل بها الطرق الحديدية بها عدة جوامع وزوايا وأسواق عامرة وابنية محكمة وعدة مكاتب ومدارس وبضواحيها كثير من الحدائق والجنائن وأكثر أهلها مسلمون وأرباب صنائع وتجار . والثانية شبين القناطر بمديرية القليوبية وهي بلدة صغيرة وعلى مسافة نحو ميل من القرية المذكورة بعض اطلال يقال لها تل اليهودي ذهب بعض المؤرخين الى انها آثار المدينة التي بناها أونياس الكاهن وفي تلك الجهة كانت المدن الخمس التي ظل اليهود بها عدة قرون



❦ باب الشين مع الحاء وما يليهما ❦

[شعبيم] ٥٥ بلدة في جنوبي لبنان في قضاء الشون على مسافة ساعتين ونصف من صيدا عدد أهلها نحو ٣٥٥٥ نسمة كلهم مسلمون صناعتهم نسج الشعر وأكثر مفروساتهم الزيتون وبها غدة معاصر وبالقرب منها بقايا آثار قديمة



❦ باب الشين مع الراء وما يليهما ❦

[شروان] ذكرها في الاصل وقال البستاني ٥٥ هي بلاد من أقسام مقاطعة قوه قاف بعدها من الشمال داغستان ومن الشرق بحر الخزر ومن الجنوب جيلان واذريجان ومن الغرب كرجستان يشقها نهر الكرم من الغرب إلى الشرق ٥٥ عدد سكانها ١٢٥٥٥٥ نسمة من فرس وتركمان وأرامس ويهود تجارتها في الزعفران والافيون والنفط والسلك والخمر وقصبتها باكو وهي عند الفرس مقدسة وأهل هذه المقاطعة شهبون بالجمال وقد كان يتخذ منهم السراري والممالك افتتحها بطرس الاكبر من الفرس ثم أرجعت لهم ثم أخذها أيضاً مرة ثانية ولا زالت باقية لهم الى الآن

[شريش] ذكرها في الاصل وقال البستاني أيضاً ٥٥ هي مدينة في الاندلس باسبانيا على ١٣ ميلاً الى الشمال الشرقي من مدينة قادس ٥٥ عدد سكانها نحو ٦٥ ألفاً وهي واقعة في سهل خصيب متسعة منتظمة نظيفة مبلطة وبيوتها ذات بناء حسن بها عدة ابنية عمومية ومكتبة وخمس مستشفيات وعدة مدارس ومن ابينتها القديمة القلعة العربية وهي محاطة بالاسوار من أحسن قلاع اسبانيا وبها عدة معامل وتجارها رائجة



❦ باب الشين مع الطاء وما يليهما ❦

[شط العرب] هو اسم لهرى دجلة والفرات بعد التقائهما بأسفل العراق عند بلدة القرنة فيؤلفان نهراً كبيراً تمخره السفن البحرية طول مجراه ١٢٠ ميلاً ويصب في خليج المعجم في عرض ٣٠ درجة شمالاً وطول ٤٨ درجة و٣٠ دقيقة غرباً والبلاد على ضفتيه عامرة بكتنفها النخيل من أول الشط إلى آخره والبلاد الواقعة إلى شرقيه في ملك المعجم فيكون من الفيلية إلى الفاو الحد الفاصل بين تركيا والمعجم وجميع البلاد الواقعة في حكم الدولة العلية داخلة في حكم ولاية البصرة

❦ باب الشين مع الفين وما يليهما ❦

(الشفر) ذكرها في الأصل وقال البستاني هي قلعة في جوار انطاكية على شاطئ العاصي والطريق بينهما مسلوكة إلى اللاذقية وجبله وصهيون ويقابلها قلعة أخرى يقال لها بكاس. زحف إليها صلاح الدين الأيوبي بعد فتح تلك الجهات فهرب الأفرنج وتحصنوا في قلعة الشفر فحاصرها ونصب المنجنيقات عليها فسموه الحصن. وجسر الشفر قضاء بولاية حلب فيه نحو ١٠٠ قرية وناحيتان هما الأردوى والمضيق

❦ باب الشين مع الميم وما يليهما ❦

(شعلا) ويسمى الأراك شمنى * مدينة حصينة في إمارة بلغاريا في عرض ٤٣ درجة شمالاً وطول ٢٧ شرقاً ٠٠ وعدد سكانها نحو ٣٠ ألف نسمة وهي واقعة في مضيق على سفح جبل البلقان في الطريق بين الفلاخ والنسطنطينية لها أسوار وخنادق حصنة بأبراج واستحكامات منيعة يخترقها نهر فيقسمها إلى عليا وسفلى بها عدة جوامع

وثكنات عسكرية أخذت في حرب الروس الاخيرة ثم أعطيت في معاهدة برلين
لامارة البلغار

(شمر) * قبيلة كبيرة من عرب البادية وهي بطنان شمر الجرباه و منازلهم في أعلى
العراق ومقر شيوخهم في نواحي الموصل وشمر طوقاه و منازلهم في أرض نجد وباديتها
وهم الذين كان شيخهم ابن الرشيد



—*—*—*—*—*—*—*—*—*—
باب الشين مع النون وما يليهما

(شندی) * مدينة في النوبة على ضفة النيل الشرقية واقعة في عرض ١٦ درجة
و ٣٨ دقيقة شمالا و ٣٣ درجة و ١٥ دقيقة شرقا على مسافة ٩٠ ميلا عن ملتي فرعي
النيل في الخرطوم كان لها شأن قديما فانتهكتها الحروب وشوهتها وحطتها كثيرا بقام
بها الآن سوق في كل أسبوع تباع فيه المشاية والحبوب والملح والخزف والمنسوجات
القطنية وبيجارها أحسن أنواع السنن المعروفة بالسنامكي وكانت قديما مقرا للملك
الجميلين ولما فتح محمد علي باشا بلاد السودان حل فيها وكان بها ملك يقال له ملك النمر
فدس النار في البيت الذي كان به الباشا فاحترق بمن فيه وما فيه فأتى الدفتردار ببيشه
المصري وأحرق البلدة ثم دخلت في حيازة الحكومة المصرية ووجدت بناؤها




—*—*—*—*—*—*—*—*—*—
باب الشين مع الواو وما يليهما

(شوشنة) * ولاية قديمة متسعة في بلاد فارس كثيرة الجبال وأكثرها سهول
واقعة بين جبال زغروس ودجلة بحدها شمالا أرض مادس وجنوبا الخليج المعجمي
وتعرف الآن بولاية خوزستان ٥٥ سكانها الاقدمون هم الاليميون والسوسيون
والكيسيون والاكسيون وغيرهم

❦ باب الشين مع الياه وما يليهما ❦

(شيكاجو) * مدينة كبيرة في ولاية ايلينو من الولايات المتحدة الاميركية واقعة على بحيرة ميشيفان الغربي على مصب نهر شيكاغو تبعد ٧١٥ ميلا عن نيويورك عدد اهلها نحو مليونين هواؤها صحي جيد واهلها اهل جد ونشاط بذلوا كل وسعهم في انتظام بلدهم وتحسينها ورفعوا منها جميع المستنقعات وطمروا المنخفضات وغيروا مجري النهر وقد كانت بلدهم من نحو ستين عاما لا تذكر بين البلاد وبكل سرعة تكونت وتمت وحازت كمال الانتظام والطرق الحديدية متصلة بهامن جميع الاطراف فان فيها نحو ٤٦ خطا مركزيا تشعب منها ٧٥ ألف ميل الى سائر الاقطار الاميركية كتشعب العروق في الجسد ولذا كانت هي المرجع الاعظم للتجارة لجميع القسم الغربي والشمال الغربي من الولايات المتحدة وصناعتها في غاية التقدم يصنع بها الآلات الحديدية والفولاذية وقطارات السكك الحديدية وهي تبارى في مطابعتها جميع مطابع أوروبا وبها من الاعمال العظيمة ما تحار له العقول ومن محسناتها الطرق الحديدية المعلقة في الجو على الاعمدة والمركبات الكهربائية والمركبات التي تسير بقوة سلاسل ممتدة تحت الارض ويوجد من ابنتها ما يبلغ العشرين طبقة ومنتزهاتها العامة محدقة بها من كل جانب وشوارعها في غاية السعة والانتظام وبها كثير من المكاتب والمدارس والملاعب وليلها نهار بالانوار الكهربائية وما يذكر في تاريخها الحريق الهائل الذي اصابها سنة ١٢٨٨ هجرية ودمرها وكان سببه انقلاب مصباح في شارع مبنى أ كثره بالاختشاب فاشتعلت النار وامتدت الى ماجاوره ثم انتشرت في سائر الجهات وكان هبوب الرياح شديدا جدا فعبجز رجال المطافيء عن اخادها الى ان خمدت من نفسها بعد ان احترقت من الابنية مسافة أربعة أميال طولا وميل ونصف عرضا وبلغ عدد المنازل المحروقة ١٧٤٥٠ منزلا هلك فيها ٢٥٠ نفسا وبت بها ٩٨٨٦٠ بلا مأموى ولا زاد ولجأ أكثر الناس الى البحيرة هربا من هيب النار وأتلفت أكثر الكنائس ومحطات السكك الحديدية والمطابع وادارة الرسومات والبريد وسراى الحكومة ومحلات التمثيل ومحكمة التجارة وبلغت الخسائر نحو ١٩٦ مليون دولار

كان نصفها مضمونا (مسوكرا) فعجرت شركات الضمانة عن دفعه كله فدفعت نصفه فاستهضت حيات ذوى المروءة بأمركا وأوروبا وجمعت الاعانات وشرع في اقامة الابنية المحروقة من الحجر والحديد ولم يمض ثلاث سنوات حتى تمت اقامة جميع الابنية بأحسن مما كانت ومما يذكر أيضاً المعرض الكولمبي الذي أقامته بها أمركا سنة ١٣١١ هجرية احتفالا بمرور ٤٠٠ سنة على اكتشاف امركا وقد كان له صدى مدهش في جميع الممالك [شينكنغ] ولاية في جنوبي منشوريا تابعة لاملاك الصين ويحدها من الشمال الغربي والغرب منغوليا ومن الشرق كوريا ومن الجنوب خليج كوريا ومن الجنوب الغربي السور العظيم عدد نفوسها أكثر من مليونين أراضيها جبلية يخترقها نهر لياوهو وشينورن ومن حاصلاتها الاخشاب والحديد والفحم والحرير والراوند ومن حيواناتها الخيل والموانى وعجل البحر



باب الصاد مع الالف وما يليهما

[صاروخان] مركز لوه مغنيسيا في ولاية أيدن سمي باسم بعض امراء الترك الذي استولي عليه ولم يزل الحكم بيد أخلاف صاروخان يتولون البلاد باقطاع من سلاطين الدولة العثمانية الى سنة ٧٨٥ هجرية وفي تلك السنة تظاهروا بالعصيان فنكل بهم بلبيرم بايزيد والحق البلاد بولايات الدولة

[صافينا] بلدة في مقاطعة جبل الاكراد واقعة الى نحو الشرق من طرسوس على نحو ست ساعات منها ٥٠٠ سكانها نحو ١٥٠٠ نسمة من مسلمين وأروام وعلى مقربة منها برج على تل عال من أعمال الرومانيين استولى عليه الافرنج أيام الحرب الصليبية ثم فتحه السلطان نور الدين محمود صاحب الشام سنة ٥٦٢ هجرية

[صالحية] ذكرها في الاصل وقال البستاني أيضا هي بلدة قديمة في مصر واقعة في منتهي مديرية الشرقية في أرض رملية وبشرقيها الطريق السلطاني من مصر الى الشام بناها

الملك الصالح نجم الدين أيوب بن الملك الكامل محمد بن العادل لتكون منزلاً للمساكين
٥٥ عدد اهاليها نحو ٦٥٥٥٥ نفس بها جامع كبير قديم البناء



باب الصاد مع الحاء وما يليهما

[صحراء] ذكرها في الاصل وقال البستاني أيضاً * الصحراء هي الارض القفرة
أو الفضاء الواسع الذي لانبات به وفي الكرة صحار كثيرة الا أنها جميعاً لانذكر بجانب
صحراء أفريقية التي هي الصحراء الكبرى أو الصحراء على الاطلاق وهي قفر عظيم
واسع شاغل من الارض مساحة مليونين ونصف من الاميال المربعة من أفريقية *
طولها من الاوقيانوس الا تلتنيكي الى وادي النيل ثلاثة آلاف ميل وعرضها ألف ميل
من بلاد السودان الى شواطئ البحر المتوسط وهي ممتدة شرقاً وشمالاً الى بلاد العرب
وبلاد العجم وفي أواسط آسيا الى منغوليا حيث تنتهي بصحراء كوبي وأكثر أقسامها
مفاوز محرقة وقفار رملية وأراض صخرية عميقة وسهول وعرة يغشى الكثير منها
رواسب رملية ومرتفعات مصخرة كجبال ذات أودية فسيحة تعلوها الرمال ومعدل
ارتفاعها فوق البحر نحو ١٥٥٥٥ قدم وتخفض في بعض مواقعها الى تحت سطح الاوقيانوس
ومعظم ارتفاع الجبال في واحة أصيين نحو خمسة آلاف قدم والجهة الغربية من القفر
عبارة عن رمال وصحراء ملحية تشرف كتبائها على الاوقيانوس الا تلتنيكي والواحات
قليلة في هذا القسم اما القسم الواقع منها شرقي واحة فزان فيدعى صحراء ليلية أراضيها
أكثر استواء من غيرها وبها واحات كثيرة صالحة للسكن وبها سكان كثيرون والقسم
الجنوبي من الصحراء جبلي وتنتهي الصحراء في الطرف الشمالي بأراض واسعة مكثثة
ترعاها المواشي قرب سفح جبال أطلس تصل الى شاطئ البحر المتوسط عند خليج
سدرا ويحدها من الشرق أرض برقة وبهذه الصحراء العظيمة يتغلب الهواء المحرق
الجاف وهطول الامطار في الواحات أعلى الجبال وهي تنهدل ثم تنقطع فجأة والسبب

وفيه المسلمون وفي وسط البلدة تل يحيطه نصف ميل على قمته قلعة صند التي بناها الصليبيون ومنها تزي بحيرة طبرية وجبل عجولون وطابور وحرمون الصغير وجبال الساحرة والكرمل وسهول الجولان وبلاد حوارن حتى اللجا وقد فتح هذه السلطان صلاح الدين الايوبي وقد كان لليهود في صند في أوائل القرن العاشر الهجري مدرسة شهيرة كانت تأتيها الطلبة من كل أقطار الارض ولا سيما من افريقية وأوروبا ٥٥ وعدد أهلها الآن نحو ٣٥ ألفا من مسلمين وبعض مهاجرين من أوروبا ويهود وهم الأكثر وفي سنة ١٢٥٣ حدثت بها زلزلة خربت جانبا عظيما من أبنيتها وسقطت قلعتها وقتل فيه من اليهود نحو خمسة آلاف نفس ومن قرى هذه البلدة قدس (قادس) بقربها آثار قديمة من أيام بني اسرائيل وغيرهم ومنها ميرون وهي ذات شأن عند اليهود لان بها مدفون شمعون الحاخام المشهور مؤلف كتاب الزهور

[صقلية] ذكرها في الاصل والبستاني أيضاً وقال اسمها القديم ترينا كريا وهي أكبر جزر البحر المتوسط وجزء من مملكة ايطاليا ٥٥ مساحتها ١١٢٩١ ميلا مربعا ٥٥ وعدد سكانها نحو أربع مليونات يرونها عدة جداول أشهرها القنطرة وأشهر بحيراتها بحيرة لنتيين يحيطها ١٣ ميلا ومن معادنها الفضة والرصاص والزنبيق والحديد والنعاس والانتون والرخام والبتر وليوم والشب والبشم والكبريت وهوؤها في غاية الاعتدال وقليل التقاب في الصيف امانى الشتاء فهب فيها الرياح شدة وتكثر بها الامطار وتنفض فيها الصواعق وتستولى عليها رياح السموم ٥٥ ومن حاصلاتها أنواع الحبوب والبقول وقصب السكر والقطن والسماق والزعفران والبن والتوت وكثير من الفواكه وبها كثير من الاشجار الصالحة أخشابها للبناء امامواشها قليلة لعدم اعتناء الاهالي بتربيتها وأكثر بها الافاعي وأهلها مزيج من عدة طوائف وهم اليونان والرومان والنفسدالة والقوطيون والعرب والسيكانيين اي الصقليون وهم أقدم طوائفها لوهم زيتوني فاتح وقامتهم معتدلة وأغلبهم كاثوليك وقد كانت هذه البلاد منذ ٥٥ سنة في انحطاط عظيم من توالي الفتن والتكبات عليها ومن مدة قريبة نهضت نهضة عظيمة وشيدت بها المدارس ونحسنت أحوال صناعاتها وراجت تجارتها ومن صادراتها أنواع التمار والحبوب

والزيت والكبريت والحريز والسماق والصوف وبها أجود صيد البحر المتوسط . .
وأول سكانها الفينيقيون ثم فتحها القرطاجيليون في القرن الخامس الميلادي ثم الرومانيون
ثم العرب في أيام المأمون بن هارون الرشيد واسلم أهلها وبنيت بها المساجد ثم تداولتها
الإيدي إلى سنة ١٢٧٨ وفيها ضمت إلى أملاك إيطاليا



❦ باب الصاد مع الالف وما يليهما ❦

[صكسونيا] * ولاية في أواسط مملكة بروسيا : مساحتها ٩٧٤٦ ميلا مربعا . .
وعدد سكانها نحو مليونين وربع أرضها مستوية وبغريها جبال تعرف بجبال هرترز
وأشهر أنهارها نهر البه في الشرق يصب به عدة أنهر وتربتها خصبة وهي أخصب بلاد
بروسيا بها عدة معامل للقطن والصوف والسكر والسختيان وقد كانت هذه الولاية تابعة
لمملكة صكسونيا ثم التحقت بمملكة بروسيا . . وصكسونيا أيضاً * مملكة من ممالك الاتحاد
الالمانى يحدّها شمالاً وشمالاً شرقياً بروسيا وجنوباً وجنوباً شرقياً بوهيميا وجنوباً وجنوباً
غربياً بافاريا ومن الغرب الولايات النورنجمية وبروسيا . . مساحتها ٥٧٨٨ ميلا مربعا
. . وعدد سكانها نحو ثلاثة ملايين وعاصمتها در سند وهوؤها صحي جيد غير أنه شديد
البرد في الجبال ومن محصولاتها أنواع الحبوب والفاكهة والكتان وهي كثيرة المواشى
شهرة بحسن أسوافها . ومن معادنها الفضة والحديد والنحاس والتسك والرخام
والخزف والرهج والفحم الحجري وأكثر من نصف الأهالي يشتغلون في مصانع
الكتان والحريز والاقمشة الصوفية والمطرزات وملاعق التسك والمصباغات والآنية
الخزفية والآلات الموسيقية وسوق تجارتها في غاية الرواج ولها شأن عظيم في تجارة
الكتب والتعليم بها في أرقى درجاته وتوجد بها مدارس عامة ومدارس ممتازة

﴿ باب الصاد مع اليباء وما يليهما ﴾

[صين] ذكرها في الاصل و ذكرها غيره أيضاً وقال هي * امبراطورية في شرق آسيا ووسطها وهي من أعظم الممالك سعة وأكثرها سكانا يجدها شمالا سيبيريا وشرقا المحيط الهادي وغربا تركستان وجنوبا الهند الصينية ٠٠ مساحتها مع نوابها تبلغ ٤٢١٠٠٠٠٠ ميل مربع ومساحتها وحدها ١٢٢٠٠٠٠٠ ميل مربع ومساحة نوابها وهي منشوريا ومنغوليا وبت و دزونقاريا وتركستان الشرقية نحو ثلاثة ملايين من الاميال المربعة وهي ثلث العالم كله واوسع من أوروبا ٠٠ وسكانها نحو ٤٥٠ مليوناً من الانفس منهم نحو ٤٠ مليوناً سكان المملكات والباقيون سكان الصين الاصلية وقيل يبلغ المجموع نحو ٥٠٠ مليون وقيل لم يزل تحديد احصاء اهلها مجهولاً وعلى كل هي أول مملكة في العالم في كثرة السكان والنمو فيها سريع جداً الا أن نواب الاوبشة وطفغان الانهار بها والجذب الذي يعتبرها أحياناً ينقص منهم العشر وقد كان من عادات الحكومة الصينية سابقاً التهجير على اهلها من الخروج منها الا أن ضنك المعيشة بسبب قلة طرق التعيش وكثرة الاهالي التي كانت تضطرهم للسكنى على الالواح الخشبية والقوارب في المياه أجبرت الحكومة على اطلاق الحرية للاهالي في الخروج من اوطانهم الي جهات آخر سعياً وراء معاشهم : اما جنسهم وأخلاقهم وعادتهم فهم قوم صفر الالوان سود الشعور عيونهم صغيرة مع ضيق وغزير قليلو الطول من أخلاقهم الكسل والفسخ والخداع ولكنهم أهل فطنة وقابلية ولولا سلطة الافيون على أفكارهم لحازوا على درجات التقدم بين بقية الامم ولكن استيلاؤه عليهم اساء حالهم وسلب منهم الصفات الحميدة وأورثهم كل خصلة ذميمة ومن عادتهم لبس الملابس الواسعة المكونة من سروال عريض وجبة قصيرة واسعة وهم يخلقون رؤسهم ويبقون وسطها فيتكون منه ذؤابة طويلة مرسله عن ظهورهم الى سوقهم ومن عادتهم اشراقهم اطالة بعض أنظارهم أنامل ذكورهم وتصغير أقدام نساءهم بحبسها في احذية من الحديد من الصقر بحيث لا تستطيع المشي بعد ذلك فتحمل على الاعناق ومنها ان من كان له اولاد وضائق حاله

عن معيشتهم يسوغ له القاؤهم في البحر أو النهر الا أنهم أخيراً وجدوا طريقاً آخر
للتخلص منهم فصاروا يبيعونهم ومنها أنهم يتزوجون امرأة واحدة ويعدونها الزوجة
الشرعية الرسمية ويتخذون كثيراً غيرها على انهن سراري ومنها أنهم مطلقو الحرية في
المأكولات فلا يغلدرون شيئاً منها أصلاً فكلون جميع الحيوانات البرية والبحرية حتى
الافاعي وحتى الحيوانات الدنيئة كالجرذان والفيران ونحوها وتباع جميعها ميتة في الاسواق
•• ومن بحار الصين بحر اليابان الكائن في الجهة الغربية لبلاد اليابان والبحر الاصفر
الكائن بين جزيرة كوريا وجزائر ليوكيو وجزيرة فرموزة والبحر الازرق الكائن
في الجهة الجنوبية • وبحر الصين الواقع بين جزائر فيليبين وجزيرة بورنيو وقارة
آسيا •• أما خلجانها فاهمها وأكبرها خليج بتشلى وهو من البحر الاصفر • وخليج
توتكين في بحر الصين • ومن بوغازاتها بوغاز كوريا بين اليابان والبحر الاصفر وقنال
فوكيان بين البحر الاصفر وبحر الصين • وبها عدة جبال عالية وهضاب واسعة أشهرها
جبال منشوريا ومنغوليا ودزونغاريا والجبال السماوية وجبال تبت وجبال كوكو نور •
وهي كثيرة المياه بها عدة أنهار وجداول ونهيرات وأشهر أنهارها نهر أمور الخارج من
جبال منشوريا وهو يصب في المحيط الهادي ونهر هوانج الصادر من جبال الصين الغربية
ويصب في المحيط الهادي ونهر يانج تس كيانج الصادر من جبال التبت وهو يصب في
البحر الاصفر ونهر سكيانج وهو يصب في بحر الصين والنهر الاحمر وهو يصب في خليج
توتكين ونهر سالو آين يخرج من الصين الجنوبي الغربي ويمر في سيره في بلاد الصين
والهند الصينية ثم يصب في خليج بنغال • وهواؤها مختلف باختلاف المواقع فهو في
التبت وكوريا بارد قاس جداً وفي بلاد المغول والتركستان الشرقية ومنشوريا هو شديد
البرد شديد الجفاف محرق وعلي العموم هواء الصين شديد البرد شتاء شديد الحر صيفا
معتدل في بعض الجهات الجنوبية وهي كثيرة الارياح خصوصاً في هضبتها الوسطى •
ويوجد بها أكثر الحيوانات الضارية وبها أنواع غريبة من السنابير والغزلان والاغنام
بها قليلة جداً ويكثر بها البقر والجاموس حتى لا يخلو بيت منها وكذا الخنازير ولهم ولع
شديد بأكلها وبها كثير من الخيول لكنها صفار الحجم • وطيورها أكثر من جميع

حيواناتها حتى البط والاوز والدجاج وكذا حشراتنا ويوجد بها كثير من دود الحرير
ويوجد في بحارها وأنهارها كثير من أنواع الاسماك ومنها السمك الفضي والذهبي وهو
الذي يستجلب الى البلاد ويوضع في الفسافي والبرك والايوانى الزجاجية لحسن منظره
ومعادنها كثيرة حتى قيل انها من أغني البلاد معادن كالذهب والفضة والنحاس
والرصاص والنعم الحجري وغيرها لكنها مهملة الاستخراج وبها أيضاً التراب المعروف
بالكيولين الذي يصنع منه الخزف الصيني الشهير الثمين وبالجملة بها من المعادن ما لو
استخرجت لاغنت الصين عن معادن غيرها • اما صناعاتهم فانهم فيها دقة عجبية بها امتازوا
عن بقية الأمم منها التصوير الذي فاق التصوير الفوتغرافي ومنها النقش البديع والترصيع
والتطعيم بسن الثيل والحفر في العاج ومنها صناعة الخزف الصيني الشهير من قديم الزمان
ومنها صنع الادوات من حجر الشب والاصداف وصنع الملك والخيزران ومنها
المنسوجات الحريرية والاقشة القطنية والحبر الصيني والورق وقد سبقوا أوروبا في عدة
اختراعات كالبارود وآلات الطباعة والبوصلة وأوراق البنوك والجرائد • والسور
العظيم الذي أحاطوا به بعض مملكتهم في طول ٢٦٠٠ كيلو متر والبرج المبنى بالقرميد
المغطى بالخزف والقنال الموصل بين جنوبي الصين وشمالها مما يشهد بحذقهم وقوة
فطانتهم الا ان اهلهم ونكاسلمهم وتقاعدتهم عن سلوك مناهج الترقى والتقدم تركت
بقية الأمم تسودهم حتى في ممتازاتهم ومخترعاتهم أما تجارتهم فالداخلية منها واسعة جداً
لكثرة طرقها خصوصاً وأنهارها كلها قابلة لسير السفن بها حتى الكبيرة والجهات
المحرومة من وجود الأنهار بها حفروا آلافاً من الترغ المتصلة بالانهار الكبيرة وقد
بلغ طول بعض ترعها كالترعة الامبراطوية ٩٢٦ ميلاً وبها من الخطوط الحديدية عدة
كثيرة خصوصاً مع الخطوط الحديدية في منشوريا واكثرها لفرنسا والانكليز والمانيا
وأما تجارتهم الخارجية فهي في تقدم وازدهار ولكن أكثرها بيد الاجانب كانككتيرا
والمانيا وفرنسا ومن صادراتها الحرير والاقشة الحريرية والايوانى الخزفية والشاي وغير
ذلك وأشهر البضائع الواردة اليها هي الارز من الهند والمنسوجات الاوربوية والافيون
وما عدا ما ذكر من الواردات أكثره الآن يرد اليها من اليابان وتبلغ قيمة صادراتها

نحو ٣٠ مليوناً من الجنهات ووارداتها أكثر من ذلك بقليل ٠٠ وأما لغاتها فاللغة الرسمية بها هي الصينية وهي لغة عامة الاهالي وهي لغة سبعة جداً كثيرة الفروع كثيرة اللهجات يدخلها عدة اشارات بدل الاحرف يبلغ عددها نحو ٢٥٠٠ علامة وهي المستعملة غالباً الآن وعندهم عدة علامات قديمة قل استعمالها الآن يبلغ عددها عدة ألوف وهي عبارة عن علامات تدل على الكلمات وأسلوب كتابتهم من الاعلى الي الاسفل ويبلغ عدد لغاتهم نحو ٣٠ لغة وأكثر وديانتهم الغالبة هي البوذية الوثنية عبادة الاصنام ٠٠ وهم من حيث ديانتهم أربعة أقسام مسلمون وهم نحو ستين مليوناً من الانفس وكونفيوشيون وهم المتمسكون بديانة يؤ المؤسسة قبل الميلاد بأربعة آلاف سنة وهي ديانة علمائهم ولها كتب بها يعتبرونها كسماوية ومضمونها الاقرار بوجود دمكون للكون وبوجود حشر واعادة ومن آداب هذه الديانة عدم الاجبار عليها لاحد وعدم احتقار ديانة مخالفة لها ويدين بهذه الديانة نحو تسعين مليوناً ٠٠ وتاوسميون وهم المتمسكون بديانة تاوسم ومن عقائدها القول بالتناسخ ٠٠ والبوديون وهم المتمسكون بديانة بوذه المؤسسة في القرن الاول الهجري وهي ديانة وثنية أسسها بوذه الهندي الذي قام بها في القرن السادس قبل الميلاد وبوذه لفظ هندي معناه حكيم أو عاقل أو عالم من معتقداتها أن الاله عبارة عن فضاء عظيم في الجو تجتمع فيه أرواح المخلوقات وفيه يجتمع السعداء الذين تجردوا عن الدنيا وهم ينزلون الى الارض في صورة جسدية بشرية لتطهير البشر من الادناس والاوزار وانه قد ظهر منهم عدد لا يحصى نزلوا للارض ليخلصوا العالم من الاوزار وأن كل عصر يوجد فيه واحد منهم يصلح القوانين والشرائع ويبدل قواعدها القاسية بأحكام ذات لين ورفق وآداب ويسمون هؤلاء بالبوذات وان أول بوذي الذي ظهر هو بوذي الشهير صاحب التاريخ وكان قبل ظهوره بسيلان وقيل بدكان وقيل في بنجاب وعند ظهوره تقاطرت عليه الناس من جميع الجهات والاصناف والاعمار ذكوراً واناثاً حتى الحكم وبنى ديراً عظيماً وأرسل عدة رسل من تلامذته وان حجم جسمه كان مقدار ثلاثة رجال وكان ذا جمال بارع وجلال فائق وكان برأسه ضفائر سود مسترسلة وخصلة من الشعر بين حاجبيه وان له من السكالم الطبيعي ٣٢ صفة وله

٨٠ صفة أقل منها عظيمة وأنه صور نفسه وهي التي أخذ منها تماثيله التي لا تحصى ثم ان البوذية كانت أولاً بسيطة جداً ثم على مدي الزمان وسعها الكهنة ودخلها خلل وصارت أخيراً مجموع تعاليم متناقضة ومن تعاليمها الأصلية القول بفراغ الطبيعة وأنها وهمية خداعة وان العدم يوجد في كل مكان وكل زمان وهو مملوء من الفسح وهو يزيد جميع الحواجز بين أصناف الناس ويجعل أحقر الديدان إخوة للبوذيين وان للغاية هي نجاة النفس من كل ألم وأمانها من الفرور وأن الشخص اذا مات انتقلت روحه الى حيوان آخر ذئب أو شريف على حسب عمله وان هذا التناسخ لا نهاية له ويمكن قطعه في بعض الأشخاص بتطهير نفسه رغبة عن الوجود وذلك يكون بغلبة النفس وتجريدها عن شهواتها لان شدة التمسك بالحياة يضطره الى تجديد الوجود فحبة الحياة تلد حياة جديدة وهذه هي القواعد الأساسية للديانة البوذية وقد وجدت محفورة على جملة أبنية ومدونة في عدة كتب وأما آدابها فهي عبارة عن استجلاب كل فضيلة والتزهد عن كل رذيلة ومن قواعدها انكار الخلق وان العوالم لأول لها وهي دائرة في حركة مستمرة بين كون وفساد ومنها أن دوران التنقيص يكون بصور متعددة حتى أن منها ما يكون ست تولدات أي بأن يعود تراباً ثم معدناً ثم نباتاً ثم حيواناً ثم غذاءً ثم انساناً فمات الانسان يخل جسمه وتلاشى نفسه ولا يبقى الا الأعمال المولدة لاصل جديد على حسبها وباختلافها يختلف التوليد ونتيجة التوليد اما جاد أو حيوان أو انسان أو شيطان أو معبود وكل نفس ترث أعمار أعمالها وصورة الصلاة عندهم أن يقول الشخص ثلاث مرات أنا التجي الى يوزه أنا التجي الى الذار أنا التجي الى السانغا ومن واجباتهم الادبية هي المحبة للجميع حتى الحيوانات لانها ربما كانت من أقربائهم وتقديم الحياة فداء عن الحيوانات والامتناع عن الحروب حتى الدفاعية والغلبة على النفس وممارسة كل الفضائل وتجنب كل الرذائل واعتبار الديانة البوذية وعدم الطعن في غيرها وعدم تكثير النساء وحسن معاشرتهن وجواز اشتراك عدة رجال على امرأة واحدة وفدت البوذية للصين من طريقين فدخلت الجنوب من طريق البحر ودخلت الشمال من طريق ختن حتى أتت بها الى كوريا ثم الى اليابان ثم امتدت من سيلان الى بورما وأركان وبيفو

وسيام وانام ولاوس وكوشين صين ونسكين ثم سرت الى تبت ومنغوليا وبعض قبائل من التتر وسيريا وبعض بلاد فارس وامتدت الى جهات عديدة وللبوذيين كعبة في بلاد التبت يجعون اليها وهناك امام كبير يسمي دالي لاما يعتقدون انه نائب بوذا على الارض وانه بحر الحكمة ويعبدونه ويعظمونه ومقر اقامته بمدينة لاشا وتدين بهذه الديانة العائلة الملكية بالصين وعدد اتباع الديانة نحو ثلاثمائة مليون من الانفس ٠٠ وأما معارفها فتأخرة جداً لصعوبة تعلم لغتهم والجهل ضارب أطنابه بها حتى ان ٩٥ في المائة جاهلون القراءة والكتابة وليس عندهم من العلوم سوى الخرافات كالشعوذة وضرب الرمل والتنجم وما أشبه ذلك الا أن الدعوى عريضة عندهم بحيث يرون أنفسهم أعلم أهل الارض استصحاباً لجلالتهم الاصلية حيث كانوا أرقى دولة في العلوم القديمة كالفلسفة والهندسة والكيمياء وغيرها وبلغوا من التقدم ما لم تبلغه مملكة وكانوا أمة عظيمة غذاؤها العلم وحياتها العمل وقائدها الجهد والاجتهاد وأول من ألف في الفلسفة هو الامبراطور فوهي سنة ٣٤٦٧ قبل الميلاد ألف كتاباً ضمنه عدة اجمات فلسفية وهذا أول كتاب وأقدم الكتب في العالم عند الصليبيين ثم أتاه لاونسو وكونفوسيوس واشتهروا قديماً أيضاً بالطب والجراحة وبرعوا أيضاً في الفنون الحربية وهم أول من اخترع تمثيل الروايات والصحافة وقد وجدت جريدتهم الرسمية من نحو ٢٠٠ عام الا أنهم بعد الحرب الياباني تهبوا وتيقظوا وأحسوا بتأخرهم العلمي فأنشأت الدولة عدة مدارس علمية على الطرز الاوروبي منها مدرسة بحرية في كانتون ومدرسة للطب الجديد ومدارس للتلفرافات والسلك الحديدية واللغات وغيرها ويوجد منهم الآن ألوف في المدارس اليابانية والاوروبية ٠٠ وأما زراعتها ففي غاية التقدم والنجاح وهم أعلم أهل المسكونة بفن الفلاحة والزراعة وأراضيهم في غاية الخصابة والري في غاية الاتقان وأغلب أراضيها صالحة للزراعة ومع ذلك أفضى بهم الضيق الي زراعة ذري الجبال الفقراء بل ترقوا الى مد اللواح الخشبية على المياه وزرعها ولهم مهارة عجيبية في اصلاح الاراضي وتسميدها وتسعة أعشارهم زراع ويزرعون نباتات المناطق الحارة والمعتدلة والباردة ومن أشهر حاصلاتهم الزراعة الشاي وهو يجنى ثلاث مرهات في السنة ويبلغ محصوله

سنوياً أكثر من ألفي مليون من الأقق بل ثلثا الشاي المستهلك في الممالك برد من الصين
 ثم الحرير و يبلغ محصوله سنوياً نحو مليون كيلو جرام وقد نشأ ذود الحرير بها قبل
 الميلاد بعدة آلاف من السنين ومنها الارز وهو القوت الغالب بها وقصب السكر الذي
 يستخرج منه كميات وافرة من السكر ويصدر منها للخارج ومنها القطن والبن والبهارات
 وخشب القرفة والكافور والراوند وأخشاب الصباغة وخشب الشمع والافيون والبطاطس
 والدخان والتيل والسسم . . . أما ثروتها فعظيمة جداً ولاغربة فانها مملكة واسعة الاكثاف
 مترامية الاطراف مزدحمة بالسكان ازدحام الصحارى بالرمال تموج بالمدن العامرة والغابات
 الوافرة والسهول الشاسعة والانهار الواسعة فلا غرو ان أنبتت لهم الحلوى وأمطرت
 عليهم المن والسوي ومع ذلك فهي بالنسبة فقيرة المال ضيقة الحال لانحطاط تجارتها
 وقلة صناعاتها ومناجم أراضيها لا زالت مكنوزة ولكن لا بد وأن يطررها طارق النخوة
 والغبرة وتسي في نشر الفنون والمعارف وانشاء المعامل الصناعية وتعميم الطرق الحديدية
 وتأسيس الشركات العلمية والتجارية وتصير أغنى دول الارض . . . أما ماليتها فتنظمة
 وتبلغ ايراداتها سنوياً نحو ٩٠ مليوناً من الجنيهات ودخلها بقرب من ذلك وليس عليها
 ديون مهمة وعندها من البحرية التجارية ما يكفيها وهي ساعية في تأييد قوتها الحربية
 فقد أنشأت عدة مصانع لعمل السفن الحربية على الطرز الحديث وبدلت سفنها القديمة
 ببوارج جديدة . . . وقد كان جيشها عارياً عن كل انتظام وفي غاية الخلل وأسلحته
 قديمة الا أنها حديثاً استجلبت عدة ضباط أجنبية وأخذت في تنظيم جيشها على الطرز
 الحديث بالاسلحة الجديدة الا أن الجبن مستحكم في نفوس الجيش وقواده والاحساسات
 الوطنية منه مفقودة و يبلغ جيشها مدة السلم نحو مليونين ونصف . . . وملكها الامبراطور
 كوانسو جلس على كرسى السلطنة سنة ١٢٩٢ هجرية وهو يلقب بآين السماء وصاحب
 المملكة السماوية تولى وعمره أربع سنوات وحكومتها أمبراطورية مطلقة وشورية من
 بعض الوجوه ولها عدة مجالس شورية يرأسها الامبراطور نفسه وللإمبراطور التصرف
 المطلق في أمور السلطنة بلاد منازع ويسوس الوزراء أمور الممالك بحسب أمره و ارادته
 والرعية في غاية الاتقياد لحكامها ولا تجاسر لاحد في خرق نظام أو إعادة الحكومة حتى

كأن أحكامهم قانونية ولا يقبل أحد في وظيفة الا اذا كان كاملاً في العلوم والمعارف واذا
 حدث منه أقل ظلم أو مخالفة يعاقب بأشد العقاب . . . وأما سياستها فقد كانت قديماً رعاية
 شؤونها وعظمتها ودوام استقلالها والعزلة عن بقية الدول وهي آمنة مطمئنة مطاعمة في
 سائر ممالكها وتعتقد نفسها أنها من أكبر الدول وأعظمها وأقدرها بحيث لا تخشى
 شيئاً أصلاً وقد عاشت قروناً طويلة على هذه الحالة ولم يطرق عليها طارئ الى أواسط
 هذا القرن حين وقعت الحرب بينها وبين انكلتيرا المعروفة بحرب الافيون وأصابها
 ما أصابها واضطرب أمرها وانحط قدرها وظهر عجزها وضعفها ثم تلها حرب سنة ١٢٧٤
 ومع هذا كله لم تتأثر من مصائبها ولم تستيقظ من غفلتها بل لم تنزل منادية في غرورها
 مستمرة على عادتها وتقاليدها القديمة وزادت في بعدها وتجنبا عن الاوروبين وكان
 اليابان قد اشتد ساعده وبلغ أشده في المدينة الحاضرة فانخذلها سيباً واهياً حرك به
 حرباً هائلة أوهي قواها وأثر في جسمها جروحاً لم تزل تشكو آلامها حتى الآن وعند
 ذلك انتهت من غفلتها وأخذت في اصلاح خلل شؤونها وتدارك ما فات ولكن ماذا
 ينفعها وقد انتهزت دول أوروبا فرصة وهنأ وانشبت أظفار مطامعها في جسم مملكتها
 كالضواري الجماعة ونالت كل واحدة مرادها كما شاءت وأخذت منها الامتيازات الماسة
 بشرف استقلالها بل القاضية على ثمين حياتها وأصبحت سياستها أسيرة اغراض الدول
 واظهار التحجب اليها خصوصاً مع روسيا الا أنها بعد الحرب الروسية اليابانية انتعشت
 حياتها نوعاً والله أعلم بمستقبل شأنها بعد ذلك . . . وتنقسم الصين ادارياً الى قسمين وهما الصين
 الاصلية وما تحتها أما الصين الاصلية فهي ثمانية عشر ولاية تحتوى كل واحدة منها بقدرها
 تحتوى مملكة أوربية كبيرة من السكان وعاصمتها مدينة بكين تحت عموم المملكة الامبراطورية
 وعدد أهلها نحو مليون ونصف من السكان وقيل أكثر من ذلك وهي واقعة في سهل
 منخفض وهي مدينة مهمة بالنسبة لموقعها التجاري ومحل اقامة الامبراطور وعائلته وحواشيه
 وبها عدة معابد ومصانع وهياكل وقصور شاحخة ضخمة الا أن أغلب بيوتها مبنية من الخشب
 وأهلها في ضنك وشوارعها قليلة الانتظام وبها أيضاً عدة مدن مهمة . . . وأماملحقها خمسة
 أولها التبت وهي مقاطعة واقعة في الجهة الجنوبية الغربية ملاصقة لحدود هندستان

في شمال جبال هماليا باردة الهواء جداً مرتفعة الموقع وقد تقدمت في حرف التاء . وثانيها منشوريا وهي واقعة في شمالي مملكة كوريا وفي الجهة الشمالية الشرقية من سور الصين الشهير وهي كثيرة الجبال جيدة التربة شديدة البرد أكثر أهلها رعاة وهم من أصل مغولي وعاصمتها مدينة موكدن وهي مدينة مقدسة في نظر الصينيين وبها مقابر ملوك العائلة الملوكانية . وثالثها منغوليا وهي بلاد واقعة في شمالي الصين الاصلية كثيرة الجبال والايهاد بردها شديد وحرها كذلك وأرضها قاحلة جرداء تشغل معظم صحراء قوبي وأهلها من المغول ويكثر في حداتها شجر الراوند وبها كثير من الخيل والحمير الوحشية ومركزها مدينة أورغا وبها مقام المحافظ عادة . ورابعها التركستان الشرقية وهي فغرب السلطنة وهي عبارة عن عدة سهول متسعة عديمة المطر والزرع بزراع من أرضها ما جاور الانهر والبحيرات والمستنقعات فقط وأهلها من العجم والمغول والتركان ودينهم الاسلام ولهم مهارة تامة في الصنائع ومركزها مدينة كاشغار . وخامسها كوريا وهي واقعة في سهل وسط جبال وعاصمتها مدينة سيول سكانها نحو ٢٥٠ ألف نسمة ونغورها المفتوحة للاجانب هي تشيمولبو وفوسان يو وجنسان أما مستعمرات الأوروپايين في الصين فهي جزيرة هونغ كونغ وعاصمتها فكتوريا لانكلترا وجزيرة مكادو للبرتغال وكياوتشالامانيا . أما تاريخها فجهول المبدأ على التحقيق وعلى اعتقاد الصينيين انه ابتدئ من الملك (هوان تون) الذي كان قبل الميلاد نحو ٩٦ مليوناً من السنين ثم مات وخلفه ثلاثة ادوار الدور الاول كانت اجسام العالم فيه كاجسام النعابين والدور الثاني كانوا فيه بوجه طفل وجسم نعبان ورأس غول وسبقان حصان والدور الثالث تمت فيه الخلق البشرية ثم بينما كانت بنت الاله وسي تنزه على شاطئ النهر صادفت الروح الكبيرة فنأثرت بها وفي الحال نزل قوس قزح وأحاط بها وبعد أن بقيت حاملة اتي عشر سنة وضعت ولداً هو الملك فوهي الذي هونوج وهو الذي وضع الكتابة الصينية الى آخر ما يعتقدونه من خرافاتهم التي لا زالوا متمسكين بها الى الآن وبالاجمال نقول ان هذه المملكة ان لم تكن أقدم البلاد فهي من أقدمها وجوداً وعمراً ومدنية الا أنها كانت منزوية في زوايا الخفاء ولم يوجد لها ذكر حتى في تواريخ اليونان والرومان الا قليلا الى أن ذهب اليها العرب وكتبوا عنها كتابات

كثيرة ومن ذلك الوقت توجهت أفكار العالم نحوها وذلك في أواسط القرن الثالث من الهجرة وقد اختلف في كيفية مبدأ دخول الاسلام الى البلاد الصينية فقول ان وهاب بن رعدة الصحابي سافر اليها ابان الهجرة النبوية ووصلها ثم جلس بها وتعلم اللغة الصينية ودرس عاداتهم وأخلاقهم ثم أخذ في نشر الدين الاسلامي هناك فقوى شأنه وأسلم علي يديه خلق كثير ثم قابل الامبراطور (تاي تسونغ) سنة ٩٢٨ للميلاد واتي منه مزيد الرماية ولم يزل مبعجلاً محترماً عندهم الى أن توفي بعد ما عاش طويلاً وأقام له الصينيون تذكراً تخليداً لذكوره وقيل ان علاقة العرب بالصين بتبديء من تاريخ سنة ٨٨ هجرية حين حارب قتيبة بن مسلم أهالي الصفد وفرغانة الذين كانوا تابعين للصين وكان أميرهم يدعى كورنباغون وقيل ان الجراح الحكيم عامل خراسان أرسل في مبدأ حكم خلافة عمر بن عبد العزيز رضى الله عنه جيشاً الى الصين بقيادة عبدالله بن معمر اليشكري وقيل انه لما كثرت اضطهاد الاشراف العلويين أيام الدولة الأموية هاجر بعض منهم الى البلاد الصينية وأقاموا بيوتاً لسكناتهم على ما يظن على نهر التاريم بالتركتانة الصينية وها دنوا امبراطورها ومد لهم يد المساعدة ومن ذلك الحين انتشروا وقيل غير ذلك وكيفما كان فمن المؤكد ان انتشار الاسلام في البلاد الصينية كان قبل انتهاء عصر العباسيين فانه في سنة ١٣٨ هجرية قامت ثورة وطنية في تلك البلاد واستفعل أمرها فأرسل الامبراطور يستجده بالخليفة أبي جعفر المنصور العباسي فأسمعه بأرسال نحو خمسة آلاف رجل من شجعان الاسلام فلما وصلوا هناك قاموا بتوطيد الأمن والراحة وسكنت الثورة وأعادوا الامور الى مجاريها ثم بعد ذلك بقليل أرسل هارون الرشيد وفوداً الى الامبراطور سوتسنگ فقابلها بالعمزة والاکرام وكان ذلك مبدأ لذهاب العرب والفرس الى تلك البلاد ثم لم يمض الا القليل حتى استعمروا مدينة كانتون ونشروا دين الاسلام في الجهات الغربية وانتظم أمرهم وبقي الاسلام في الصين بدون نصير ولا معاكس من الملوك الصينية حتى أتت دولة المغول واستولى الامبراطور كوبلاي خان على كرسي الملك فانتخب لحكومته أميراً مستقياً من الاسلام يدعي احمد البنا كتي وقلده الوزارة فقام باعباء الوزارة وساس الاسلام بكل رعاية وأعلى شأنهم حتى صارت لهم اليد العليا في ذلك العصر واجتهد المسلمون من ذلك الوقت

في الصناعة والتجارة في تلك البلاد وارتقوا الى المناصب العالية وصار منهم القواد والنواب والوزراء وحكام الولايات ولم يزالوا في هدو وأمن الى أن حدثت ثورة يونان الشهيرة التي كان سببها الاختلاف بين المسلمين والصينيين في حادثة استخراج الفضة من معدن تالي فو وابتدأت المشاحنات بينهم فأرسل حاكم الاقليم يشكو الأمر الى الإمبراطور وقدم اليه تقريراً ضد الاسلام فلما بلغ الاسلام استعداداً للدفاع وتحصنوا وجعلوا رئيسهم أجد كبار علمائهم وانتشرت الثورة بين عموم الاسلام الصينيين وكان معه قائدان عظيمان يدعي أحدهما ماهيين والآخر تووين سياو وانتصر الرئيس بهما عدة مرات على قواد الإمبراطور واضطره الى طلب الهدنة واستجلب القائدين المذكورين الى طرفه ورفقهما وأكرمهما غاية الاكرام فوضع القائدان المذكوران السلاح وكفوا المسلمين عن القتال الا أن تووين سياو لم يرتض ذلك وأصر على تخليص مقاطعة يونان من حكم الإمبراطور ثم اختاره المسلمون ملكاً عليهم ولقبوه بالسلطان سليمان وذلك سنة ١٢٨٥ وجعل عاصمة ملكه مدينة تالي فو وبقي مناوشاً للصينيين الى سنة ١٢٨٧ وفي ذلك التاريخ وصل القائد الانكليزي سلاون الى الصين في بعثة سياسية فقابله بعض زعماء الاسلام وطلبوا منه أن يحث الحكومة الانكليزية على مساعدتهم في تأسيس مملكة اسلامية فأشار عليهم القائد المذكور برسالة القائد حسن بن السلطان سليمان الي انكلترا ليخبر الحكومة الانكليزية في ذلك فذهب الأمير حسن المذكور الي انكلترا وقابل المستر غلادستون وكلمه في شأن مقصوده فلم يلتفت اليه المستر المذكور وعلى ذلك وجه الأمير حسن فكره الى قصد الدولة العثمانية وتوسيطها في ذلك ففقد السلطان عبدالعزيز وأخذ منه وعداً بالمساعدة الا أن الظروف لم تكن مسعفة في ذلك الوقت فرجع الى بلاده وحين وصل وجد الحكومة الصينية قد قضت على استقلال المسلمين ووجد أباه السلطان سليمان قد قتل نفسه بالسّم وانطفأت الثورة فلما بش المسلمون من استقلالهم لولا أنظارهم الى التجارة والصناعة الا أنهم من حيث كونهم أرقى الصينيين استعداداً في المعارف والاداب لا زالوا حائزين راية التقدم السياسي فترى كثيراً منهم متقلدين رتب الوزارة والامارة والنظارة والسبب في ذلك ما اشتهروا به من قوة البأس ودماثة الأخلاق والصدق في

المعاملة وطهارة النفس والذمة وغير ذلك من الصفات الحميدة وكلهم يعيشون في جهة واحدة كأنهم أفراد عائلة واحدة : ثم الذي يظهر أن ابتداء التاريخ الصيني كان من الملك هوانغ في وهو ينقسم الي ٢٢ دولة أو لها دولة الملك المذكور وهو الذي شرع في نشر العلوم بينهم فعلمهم الهندسة واخترع لهم العربات والسهام والنقود وامرأته علمتهم تربية دود القز وبعد أن عاش في الملك مائة سنة مات وخلفه ابنه وحكم ٨٠ سنة ثم أتى بعده الملك ياو وفي مدته كتب أحد الكتب المقدسة الخمسة الشهيرة عند الصينيين ويقال انه أقدم كتاب في العالم ووضع على باب قصره لوحة معرضة لكتابة الحاجات فن كان له حاجة وأراد بها للسلطان يكتب حاجته عليها ثم يذق جرساً بجانبها فيخرج الملك بنفسه وينظر ما كتب ويقضي الحاجة وقد جمع متفرق الصينيين وجعلهم أمة واحدة ثم أوصى بالملك لرجل منهم يدعى يوشون ثم مات وتولى بعده يوشون المذكور وكان مستقيم الاطوار محباً للعدالة فشرع لهم القوانين ووضع الموازين والمقاييس وجعل الحكم ورانياً في عائلته وبعد مرته خلفه ابنه كي فلم يبعث الا قليلاً ثم مات وتولى بعده ناي كنج وكان شديد الولع بالصيد والاهو واللعب فهاجت ضده الرعية وخلعوه وولوا أخاه شون كنج ومن حواده أن الشمس كسفت في أيامه فأحضر وزراءه وقتلهم حيث لم يخبروه عن الكسوف قبل حدوثه ثم خلفه ملوك كثيرون كانوا متهاقين على اتباع شهواتهم منغمسين في لذاتهم فكان عاقبة ذلك سلب الملك من بين أيديهم وتسليمه لغيرهم وبذلك انقرضت الدولة الأولى وخلفتها الدولة الثانية وكان أولها الملك شانغ استولى على الملك بعد خلع سلفه وقتله ومن حواده أنه بنى حماماً باهر الصنع وكتب في أعلاه : اذا أردت أن تكون أحسن من ذي قبل فطهر نفسك كل يوم ثلاث مرات ثم مات وخلفه عدة ملوك من عائلته ثم أتى بعدهم الملك ساوس وكان فظاً غليظاً قاسى القلب مستبداً ومن جملة نوادره أنه قتل امرأة أكلت ثماراً لاجل أن يراها في بطنها ومنها أن أحد وزرائه نصحه يوماً من الايام ونهاه عن الظلم فقال له حقاً أنك لحكيم وقد سمعت أن للحكيم سبع فتحات في القلب فلننظر ذلك ثم شق بطنه ولمس لم تطلق الرعية ظلمه هاجت عليه وقتلته وبه انتهت الدولة الثانية ثم وليتها الدولة الثالثة وهي دولة شي يو وبالانتخاب كان أول ملوكها

الملك (يونان) فاسس عائلة جديدة أشهر ملوكها الملك مودنغ الذي كان له همة قوية في الفتوحات ودخلت تحت طاعته أم عديدة الا أنه لم يأت بعده من ملوك هذه الدولة الا كل مبذر ظالم مستبد وبذلك هاجت ثورات الرعية واشتد الاضطراب الا أن هذه الدولة ختمت بفيلسوفين عظيمين وهما كونفوسوس ولاوتسو لم يوجد لهما نظير ثم أتت بعدها الدولة الرابعة وهي دولة تسين التي من أشهر ملوكها الملك نى ونغ في وهو الذي بنى السور العظيم الممتد من خايج بتشيلي مارا بالحدود الشمالية الصينية ليقبها من غارات التتر وكان طوله ١٢٥٠ ميلا وكان جباراً جائراً دفن أربعمائة من رعاياه أحياء وأراد مغالطة التاريخ ليجعل نفسه أول ملوك الصين فاضطهد حفظلة الحوادث القديمة وحرق أغلب الكتب التاريخية وبموته ازدادت المشاكل والاضطرابات وانتهت بانتهاء الدولة ثم وليتها دولة الهان التي أول ملوكها الملك كاوتسو أو يوتنغ الذي كان رئيس الثورة ضد الدولة التي قبله فقتل آخر ملوكها وجلس على كرسى السلطنة وسمي دولته هان وبعد أن استتب الأمن والسكون عكف على المستلذات وأهمل الرعية فثار بعض الرعية ضده فخاربهم بالباقيين ثم أخيراً مال الي المطالعة في كتب العلوم وقال الشعر ثم تولى بعده ابنه هوي في وكان صغيراً فجعلت أمه وصية عليه ثم بعد سنتين مات تخافت أمه من ضياع الملك من يدها فخامت يابن فلاحه قتلها وجعلت ولدها بدل ابنها الا أن بين في أخا المتوفى نار ضدها ونزع الملك من يدها وجلس على الكرسى وعدل في الرعية وكانت سيرته حسنة جداً حتى ان كثيراً من الشعوب اخرجت عن حكمه دخلت طائفة راعية في عدله ثم مات وتولى ابنه يوت في ثم غيره الى أن انتهت الدولة الخامسة ووليتها الدولة السادسة وهي دولة الهان الشمالية منها الملك هوتي ثم ابنه ثم غيره الذين اشتدت الثورات في دولتهم الى أن انتهت دولتهم سنة ٢٢٠ ميلادية وفي مدة هذه الدولة كثرت الوفود الأجنبية للصين ثم وليتها الدولة السابعة التي أول ملوكها الملك يوتوتى وكان مولعاً باللهو واللعب والمستلذات وجعل له عربة تسحبها الخرقان وكان يأمر نساءه أن يحملن أطيب الحشائش ويرصدن مرور العربة فأى امرأة منهن استطاعت أن تستميل الخرقان بحشيشها نزل عندها وكانت اليلة ليبتها ثم مات وقامت بعده ثورات عديدة ولم تزل


مضطربة حتى جاء الملك تشاو وجلس على الكرسي الا أنه أهمل الرعية واستغرق في لذاته وأبني قصرأ يسع ١٠ آلاف نفس وجعل نواقيسه من الذهب وجدرانها من الرخام وأعمدته من الفضة ورصع أبوابه بالجواهر وأسكنه ألوفا من أجل نساء عصره وجعل منهن حرساً له أينما ذهب سرن في موكبه راكبات الجياد ثم مات وسلمت الدولة لغير عائلته وهي الدولة الثامنة وكان ابتداءها سنة ٤٢٠ ميلادية وبواسطة كثرة الثورات والحروب لم تطل وخلفتها الدولة التاسعة سنة ٤٨٣ وكانت على سنن سابقها ووليتها الدولة العاشرة سنة ٥٠٣ ثم انقرضت كذلك وخلفتها الحادية عشر سنة ٥٥٧ ثم الثانية عشر سنة ٥٨٩ ثم الثالثة عشر سنة ٦١٨ وكان أول ملوكها الامبراطور لي يان الذي كان من أبطال الصينيين نار عليه اخوته فقتلهم وأطفأ الثورة وأرسل جيشاً الى أواسط آسيا ولا زال مسترسلاً في الفتوحات الى أن وصل الى بلاد المعجم والتركستان وفي أيامه طرد العرب الملك يزدرج دشا المعجم فاحتمي عنده ووسع الفنون الحربية كثيراً وكان لا يأمر بقتل أحد الا بعد صيام ثلاثة أيام يحرم على نفسه فيها اللهو والموسيقى وكان يقول لا ملك الا بأمة ولا أمة الا ولها ملك فاذا استخدم الملك الأمة لقضاء اغراضه وملاذه كان كمن يقطع من لحمه ليشبع بطنه مات خنزرت عليه الامة الصينية حزناً شديداً وفي مدته دخلت المسيحية الصين ثم بعد سبعين سنة من موته انقضت بالثورات والاضطرابات جاء الملك جوان تسونغ سنة ٩٥ هجرية وفي أيامه اتصلت بعض القبائل التركية بالصين ودخل أحد أمهاتها المسمى عند الصينيين نجان لوشان العسكرية الصينية ولا زال يترقى حتى صار قائد الجيوش وحاكماً في عدة مقاطعات ثم أضرم الثورة ضد الامبراطور ودخل العاصمة وخلعه وجلس محله الا أن الامبراطور أعطي خنمه لابنه فأخذه وجمع حوله جيشاً عظيماً وحارب به نجان لوشان وقتله وجلس بدل أبيه وفي أيامه كثرت الملائق بين العرب والصين وأرسل الخليفة هارون الرشيد اليه ثلاثة سفراء فقابلهم بالاحرام ثم انقضت دولته وتعاقت عدة دول بعدها في قليل من السنين لم يوجد بها من الحوادث سوى الاضطرابات الداخلية ثم جاءت الدولة العاشرة التي أول ملوكها الملك تاي تسو الثالث وكان بمدوخ السيرة جداً حتى أنه ظهر في أيامه نجم ذو ذنب يخاف وظن أن ظهوره

عقاب لظلمه الرعية فأمر بتخفيف الضرائب ثم جمع نخبة رعاياه وطلب منهم السماح ثم مات
وتولى ابنه دجي تسونغ سنة ٤١٤ وكان على سنن أبيه شفوفاً رحباً محباً للعلوم الا انه
لم يعش كثيراً ثم خلفه ملوك كثيرون الى أن كانت سنة ٥٥٩ وابتدأ أمر المغول بالظهور
الى سنة ٦٢٣ وفيها استولى جنكيز خان على جزء من الصين ثم زحف بجيش جرار
واستولى على جزء عظيم منها ثم قام ابنه قوبلاي خان وأكمل الباقي وحكم الصين كلها
وقسمها بين قواده ثم استرسل أمره الى أن طمع في أخذ اليابان ولكن لم تسعفه
التقادير حيث ارتد عنها بعاصفة شديدة أغرقت أسطوله وفي مدته دخل ماركو بولي
الرحالة الشهير بلاد الصين وتقرب منه وصار حاكماً على مقاطعات كثيرة وانتشر أيضاً في
مدته الاسلام انتشاراً عظيماً وأسست بكين ثم لم تزل تتداولها أيدي المغول الى أن نولها
شونغي وهو آخرهم وكان عاكفاً على الملاهي والمستلذات حتى قبل انه وقعت مجاعة في أيامه
هلك بها نحو ٩٠٠ ألف نسمة وهو غارق في سكرته بين ستة عشر فتاة يطربنه ثم ضجت
الرعايا منه وخلعته وبه انتهت الدولة ثم أعقبتها الدولة الحادية والعشرون وهي دولة المنج
التي أسسها الملك (هونغ يو) سنة ٧٧٠ وكان ذاعداً وانصافاً ومهارة في العلوم نالت
الرعية في ظل رعايته غاية الامن والراحة ثم مات سنة ٨٠٦ ووليه ابنه كين يون في ثم
بعد موته خلفه ملوك ضعاف في آخر أيامهم عاد النتر الى الصين وأرادوا أخذها مرة
ثانية ولكنهم لم ينجحوا حتى استعانوا بالبرتغاليين وبذلك استولوا عليها ودخلوا بكين
وأمرها الصينيين بحلق رؤسهم فلم يفعلوا فقتلوا كثيراً منهم ثم في سنة ١٠٥٤ قهرهم
الامبراطور (شون مي) واستولى على الصين واحتفل الصينيون له احتفالا كبيراً
وجعلوه مؤسس الدولة الثانية والعشرين فاستولى على كثير من البلاد وكان مستقيم
السيرة في ابتداء أمره ثم انقلب حاله وعكف على مستلذاته وأحب امرأة فقتل زوجها
وأخذها ثم ماتت بعد سنة فحزن عليها حزناً شديداً ومات في أثناء ذلك وخلفه كنج هي
سنة ١٠٧٣ وكان في يده حكمه صعباً فجعلوا له كفلاء وطردهوا من قصره أربعة آلاف
خصي وأصدروا قانوناً بعدم ترقية الخصيان في المناصب وقد كان عالماً شاعراً سياسياً
محباً لنشر العلوم قرنه الأوروبليون بوليس الرابع ومن حوادث أيامه أن بعض اصوص

البحر حارب اسطوله فكسره وأسر منه أربعة آلاف رجل وقطع آذانهم وجدع أنوفهم فلما سمع الامبراطور بذلك ورأى أن بقاء هؤلاء في قيد الحياة يعود بالخجل على شهامة الحكومة أمر بقتلهم جميعاً بجنابة أنهم لم يدافعوا عن أنفسهم الى الممات واستولى اللص المذكور على جزيرة فرموزه ولم تستطع الحكومة تخليصها الا من يد خلفه ومن حوادث أيامه أيضاً أنه طلب رجلاً اسمه أو شان كوى كان حاكماً في أحد الاقاليم فلما بلغه الطلب قدم اليه في ٨٠ ألف مقاتل قاصداً بها مهاجمة الامبراطور ولكنه لم ينجح فارتد خائباً ثم غزا جزيرة فرموزه واسترجعها ثم لوى نظره الى أواسط آسيا وفتح عدة فتوحات وكان كثيراً ما يصعبه في هذه الحروب بعض سواح الأوروبين ثم مات سنة ١١٣٥ وقام بعده الامبراطور (يونغ تشنغ) وبعد أن تولى طرد المرسلين المسيحيين من الصين ونظم رعيته ثم نظام وسار فيهم بغاية العدالة ومن أحواله أنه أمر أن لا يعدم شخص حتى تعرض قضيته عليه ثلاث مرات وحدثت زلزلة في أيامه فأماتت خلقاً كثيراً كثيرين فأمر رجاله بدفنهم وتقديم هو ودفن بنفسه نحو مائة رجل ثم خلفه الامبراطور (كيبن لونغ) ومن حوادثه أنه زحف بجيش جرار واستولى على بلاد التتر وعلى بلاد المسلمين التي تحت حكمهم وفي زمنه امتدت حدود الصين الى بلاد المعجم وطاشت الرعية في أيامه بأرغد عيش وكان نائب العزيمة قوى الجاش حاد الفهم شاعراً مؤرخاً وكان اذا خرج الى الصيد يستعجب معه عشرة آلاف صياد ويروى أنه أحصى الكتب الصينية النافعة فوجدها ١٨٠ ألفاً أو تزيد ثم خلفه الامبراطور ابنه (كيا كنج) سنة ١٢١١ وفي زمنه قامت القلاقل والاضطرابات في سائر انحاء الصين وتآلفت في مقاومته عدة جمعيات سرية وهاجموه في قصره وأسروه بضعة أيام وبناء عليه أصدر أمراً بمنع اجتماع أكثر من خمسة أغان في مكان واحد وأعدم في تلك الأيام نحو ١٠ آلاف نفس وفي أيامه أيضاً طغى ماء نهر الاصفر فأغرق ١٠٠ ألف شخص وقامت طائفة شديدة فخرت أغلب بكين ودفعت ماء الأوقيانوس على جزء عظيم من الشواطئ ثم مات وخلفه ابنه (تاو كوانغ) سنة ١٢٣٦ استولى على الامبراطورية ويران الثورات شاعلة فلم يتمكن من أطفائها الا وأشهر عليه الانجليز حرب الأفيون وكان سببها أن اشككتيرا توسعت في

تجارة الأفيون في بلاد الصين توسعاً عظيماً حتى أدخلت منه في سنة ١٢٥٤: ٤٣٧٥٠٠٠ رطل بنحو ١٠٥ ملايين تايل فاغتاز الأمبراطور من ذلك وأمر بمنع التجارة فيه فلما رأت انكلتريا ذلك ادعت مساس شرفها بذلك وسأقت أسطولها الي الصين سنة ١٢٥٦ فحاصر الاسطول مدينة كانتون فلم يستطع الصينيون مقاومته وانهمزوا فاستولوا على تنغ هاي ووننج بو وشنغاي وأصبح قريباً من تانكين فاضطر الامبراطور الي الصلح فاعتقد وتم بثلاثة شروط أولها أن تدفع الصين ٢١ مليون دولاراً غرامة حربية ثانياً أن تفتح للتجارة الاورباوية ثغور كانتون وأمواي وفوتشيو وننج بو وشنغاي ثالثاً أن تنازل لانكلتريا عن جزيرة هونغ كونغ ثم بعد سنتين أدخلت انكلتريا للصين ٨١٩٠ كيساً من الأفيون ثم خلفه ابنه الامبراطور هيبن فونغ في عمر ١٩ سنة وفي أيامه قامت عايه عدة ثورات داخلية وختم الامر معه بحرب انكلتريا مع فرنسا وسببه أنه تواني في القيام بمقوق المعاهدة مع انكلتريا فالتحمت انكلتريا مع فرنسا وقامت الحرب فانتصرت الدولتان عليه ودخلت جيوشهما بكين وأحرقت القصر الصيني للامبراطور فاضطر الامبراطور للصلح وتم بشرط وضع سفراء للدولتين في بكين محاطين باثني عشر ألفاً من الجنود لحفظهما وفتح جميع بلاد السلطنة لتجول رعاياها وفتح تسع موانئ للتجارة الاوروباوية ثم مات الامبراطور المذكور مقهوراً وخلفه الامبراطور (تونغ تشي) ولي وهو صغير فكفله عمه وأخذ الثورات التي كانت هائجة ثم في سنة ١٢٨٧ ذبح أهالي تيبين تشي موظفي الوكلاء الفرنسيين الا أن فرنسا لم تهتم بذلك حسب اشتغالها بحرب السبعين ثم خلفه الامبراطور (كوانج هو أو كونهسي) ولي وعمره أربع سنوات فكفله الامبراطورة أرملة المتوفى وفي أيامه وقعت حادثة اليابانيين وسببها قتل بعض اليابانيين في جزيرة فرموزة فغضب الامبراطور وأراد اشهار الحرب على الصين الا أن انكلتريا تدخلت وعقدت بينهما معاهدة نالت بها اليابان الترضية اللازمة ثم في سنة ١٢٩٦ عقد بين الصين وانكلتريا معاهدة سمح للثانية بإرسال حملة الي التبت ولم يكذب يبرد هذا الاتفاق حتى حاجت روسيا واتخذت قطعة كولجا محلاً لتزاعها وعقدت مع المعتمد الصيني وفاقاً بذلك فلما علمت الحكومة الصينية بذلك استجلبت وكيلها وأعدته وأعلنت برفض الاعتراف

بذلك الوفاق الا أن روسيا لم تنزل منازعة حتى عقدت مع الصين معاهدة تقضي باعطائها جميع أراضي كوجلجا ماعدا الجزء الغربي منها ثم لم يمض قليل حتى قامت فرنسا وجعلت بلاد انام وتونكين موضع نزاعها وسأقت أسطوها الى امام أسطول الصين ودمرته وخربت دار صناعة الاسلحة في نغر فوشيو ولم ترجع حتى نالت حق السيادة على انام وتونكين بمعاهدة عقدت في تيين تسي سنة ١٣٠٣ ثم لم يبرد جرحها من طعن سهام الاور وبابوين الا وهاجت في صدور اليابان شياطين الغيرة وتداخلت في شؤون كوريا تداخلا أفضى الى نزاع شديد أعقب اشهارها الحرب على الصين سنة ١٣١٢ وقام الحرب بينهما على ساق وانتهي الأمر بانتصار اليابان على الصين انتصاراً بهر عيون الغربيين وأزعجها واضطرها للتدخل حسبما للحرب وإيقافاً لليابان عند حدها وبت الحال على ذلك ولم تنل اليابان بذلك سوى جزيرة فورموزة وبعض جزر صغيرة والقرامة الحربية وبهذه الحرب الاخيرة ظهرت مساوى الصين التي كانت الدول تهابها وتخشي سطوتها وبان وهنأ وجهل قوادها وقلة شهامة جيشها فتحركت مطامعها وقويت آمالها فتقدمت ألمانيا واحتلت نغر كياوتشاو اختطافاً بدون نزاع ولحقتهاروسيا واحتلت بورارثور وتاليان وان قبضت على منشوريا بالسكة الحديدية الذاهبة الى بورارثور فقامت انكلتيرا لاستدراك نصيبها من القسمة واحتلت نغر واي هاي واي ثم لم يسكن جانبها الا وقامت ثورة البوكرسنة ١٣١٣ التي ابتدأت بقتل المرسلين المسيحيين وتداخلت الدول بجيوشها المختلطة واضطرت الصين أن تتنازل عن جملة امتيازات تزيد نفوذ الاجانب بالصين وتلتزم بالرضوخ للمطامع الاشعبية الا أنها بعد الحرب اليابانية الروسية أخذت نوع انتعاش ويمقتضى المعاهدة بين الفريقين ردت لها منشوريا وغيرها كما تقدم في تاريخ روسيا



باب الطاء مع الراء وما يليهما

[طرايزون] ولاية من تركية آسيا يحدها شمالا البحر الاسود وجنوبا ولايتا ارضروم

وسيواس وشرقاً ارضروم وقاقاسيا وغرباً ولاية قسطنطيني ٥٥ مساحتها ١٢ ألف ميل مربع سكانها ١١٠٠٠٠٠ نسمة وهم لفيف من أنواع مختلفة لكنهم شجعان وهي جبلية الارض عامرة بالاشجار المثمرة وهي اربع متصرفيات و٢٢ قضاء و٢٧ ناحية وبندرها طرابزون وهي واقعة على ساحل البحر الاسود سكانها نحو أربعين ألفاً وهي ميناء تجارية واسعة أشهر مدنها صامسون التي هي ميناء تجارية موقعها على البحر الاسود تاوى الى مرفأ البواخر العديدة

[طرابلس الشام] ذكرها في الاصل وقال غيره * هي مدينة من مدن سوريا واقعة على شاطئ البحر الابيض المتوسط في ٣٤ درجة و٢٦ دقيقة و٢٦ ثانية من العرض الشمالي و٣٥ درجة و٤٤ دقيقة و٢٠ ثانية من الطول الشرقي على ضفتي نهر أبي على كانت سابقاً على رأس لسان داخل في البحر الذي هو مركز مينائها الآن ثم لما فتحها المسلمون خربت وعمرها بدلتها على نحو ميل منها وسموها باسمها وهي مدينة مبنية بالاحجار بطبقة أو طبقتين بها كثير من الابنية الجميلة والمساجد العديدة وبها عدة مدارس ومطبعة وجريدة شهيرة وحمامات تجرى في جميع انحاءها المياه ويخللها كثير من الاشجار وتحديق بها الرياض الانيقة وبحفها كثير من الجنائن والبساتين والكروم وهي جيدة التربة خصبة الزرع كثيرة الفواكه خصوصاً البرتقان والليمون والتاريخ والسفرجل وبها كثير من الزهور الفاخرة خصوصاً الورد وهي رطبة الهواء وأهلها في غاية الظرافة واللطف مفرمون بحصيل الفنون والآداب مولعون بالشعر جداً حتى لقد أصبح سليقة لهم وهم أهل شهامة وعزة نفس وشدة بأس وكرم مفطورون على حب المناظرة والتنافس خصوصاً في المناسبات العالية ولهم مهارة في تربية دود الحرير وصناعة نسجه وهذه المدينة تجارة واسعة ومعظم حاصلاتها الحرير والصابون والاسفنج والعفص والتبغ والليمون والبرتقان وغيرها من الفواكه ٥٥ وعدد أهلها يزيد عن ٢٠ ألف نسمة أكثرهم مسلمون والباقي مسيحيون من أروام وموارنة وبها قليل من اليهود والاجانب وغيرها ومينائها واقعة في مركزها القديم على رأس اللسان السابق وهي جيدة البناء بها أكثر المراكز التجارية وسكانها نحو ١٠ آلاف نسمة حاصرتها الافرنج مزاراً وأضرت

بها اضرار عظيمة وأحرقت مكتبة كانت بها تشتمل على ٣٠٠ ألف مجلد في اللغة العربية والفارسية واليونانية وحاصرها صلاح الدين الابوي سنة ٥٨٤ فلم يقدر عليها ثم فتحها أحد ملوك مصر وقتل كثيراً من أهلها ثم استرجعها ملك قبرس سنة ٧٦٨ وأحرقها وخربها وبها عدة آثار قديمة وستة أبراج على شاطئ البحر في الجانب الشمالي من اللسان للمحافظة عليها

[طرابلس الغرب] ذكرها في الاصل وقال غيره أيضا هي ابله عثمانيه من بلاد المغرب في افريقية تلى الشط البحري على مسافة نحو ٨٠٠ ميل بجدها شمالا البحر الابيض المتوسط وجنوبا الصحراء الكبرى وشرقا الخديوية المصرية وغربا ابله تونس واقليم الجزائر ٠٠ مساحتها نحو مليون كيلو متر مربع وعدد سكانها مليون ونصف نلتهم في بني غازي والثلاث الآخر في برقة والباقي في باقي الولاية أكثرهم من العرب ومنهم نحو ١٠٠ ألف من اليهود وقليل من الأتراك والأوروبيين وأكثر الأهل مياون للبدوية ولذا كانت قليلة المدن والقرى وقد كانت قديما أراضيها في غاية الخصابة تسقى من آبار صناعية وعيون طبيعية وكانت كثيرة الغابات والاشجار الا أن قلة المياه والامطار أجدها ولم يبق بها أنهار ولا عيون كافية وصار بها بمياه الامطار الخزونة بمخازن واسعة الا أن الانحاء الشمالية الغربية من بلاد برقة وبني غازي بها عيون ومراع يزرع بها القمح والذرة وغيرها ومن حاصلات هذه البلاد الزيت والزيتون والتمر والبرقان والليمون والخرنوب والزعفران والزبدة والعسل وغيرها وليس بها معادن تذكر ويستخرج من بعض جهاتها الكبريت والجص وتقطع منها أحجار البناء ونجارتها مع السودان ومصر وأوروبا وصادراتها الجلود والاعنق والسمن وغير ذلك ومن حيواناتها الخيل والبغال والضان والمعز والغزلان والسباع والضباع وأولاد آوي والمعارف بها قليلة : وبها فرقة عسكرية من الجيش العثماني المظفر والتعلميات العسكرية منتشرة بين جميع القبائل والعشائر وهم في غاية الاقبال على تعلمها والميل اليها ومخازنها الحربية مشحونة بالمعدات الحربية والدولة العلية هناك اقتدار على تجنيد نحو مائة ألف مقاتل من بواصل العرب وأسودها عند الحاجة واستحكامات السواحل في غاية الاحكام ويوجد

بها عدة حصون مسلحة بأقوى المدافع وممززة بالمعاقل ومملوءة بالذخائر وهي تحت حكم
وال من قبل الدولة العلية ٠٠ وهي مقسومة الى خمس متصرفيات الأولى متصرفية
طرابلس ومركزها مدينة باسمها هي عاصمة الولاية ومقر الادارة العسكرية وهي واقعة
على لسان في البحر ومسورة بسور حصين ومرساها جيد لكنه قليل العمق وبها عدة
مدارس ابتدائية ومدرسة عسكرية ومن میناها الصادر والوارد والثانية متصرفية فزان
وهي أكبر أقسام الولاية واقعة في جنوبها وطولها من الشرق الى الغرب نحو ٢٠٠ ميل
ومعظم عرضها من الشمال الى الجنوب ٢٥٥ ميلا وهو اؤها حار وأمطارها قليلة وأكثر
سكانها في واحات صغيرة اعتمادهم على النخيل وعندهم أيضاً الجيوب والتين والرمان
والبرتقان وقاعدتها مدينة مرزوق وعدد سكانها نحو ١٠٠ ألف نسمة والثالثة متصرفية
جبل غربية مركزها مدينة غدامس وهي الى الجنوب الغربي من طرابلس على مسيرة
١٥ يوما والرابعة متصرفية خس ومركزها مدينة سوكنه والخامسة متصرفية بني غازي
وهي قائمة بنفسها وممتازة بخطاب الباب العالي بنفسها رأساً ومركزها مدينة بني غازي
وهي ميناء على البحر المتوسط مرفأها مغطى بالرمل غير مستعد لادخال السفن الى الميناء
ومن مدنها درنة وبرقة وأوجلة وقد فتحها المسلمون سنة ٢٣ هجرية ابتداءً فتحها عمرو
ابن العاص والزبير بن العوام في خلافة عثمان رضى الله تعالى عنهم وقد استولت عليها
الدولة العلية أيام السلطان سليم الثاني سنة ٩٥٨ هجرية وكانت قبل ذلك بيد الدولة
الحفصية ثم استولى عليها الاسبانيول ومن شدة جورهم وظلمهم استغاثوا بإيطاليا وخضعوا
لها بشرط أن يسلموها الحصون فقط بدون تداخل في أمورهم الداخلية الا أنها نكثت
العهد وأخلفت الوعد وحاولت التداخل في داخلهم فلم يطاوعوها وعلى ذلك قامت
الحروب بين الطرفين ثم استغاثوا بالدولة العلية وأرسلوا وفدأ اليها يلتمس منها الاستيلاء
على بلادهم واتقاذهم مما هم فيه فلبتهم بسرعة ووجهت اسطولها الى طرابلس الغرب
وخلصتهم من ربة الظلم الا أنها بقيت مستقلة الادارة الداخلية الى أن عصى يوسف باشا
القرهمنلي فخاربه الدولة واستولت على الولاية استيلاء تاماً كباقي الولايات العثمانية
وذلك سنة ١٢٥١ هجرية

✻ باب العين مع الالف وما يليها ✻

[عكاه أو عكة] ذكرها في الاصل وقال غيره هي مدينة بطليموس القديمة وهي ميناء على البحر الابيض المتوسط تبعد عن مدينة صور مسافة ١٥ ساعة وهي بغاية الحصانة ومركز تجارى مهم للبلاد التي حولها وأراضيها خصبة يسقي المدينة ماء عذب يأتيها في الاقنية من بعد نحو ٤ ساعات على قناطر عالية وعدد سكانها نحو ١٥ ألف نسمة من مسلمين ومسيحيين وقد قاست أهوالا عظيمة من حروب الافرنج ثم استنقذها من يدهم الملك الاشرف بن الملك الظاهر بن برقوق واستولى عليها ولم تزل بيد المسلمين الى سنة ١٢١٢ وفيها حصرها نابليون بونابرت الفرنسي مدة وكان بها احمد باشا الجزائر فقاومه برأ وساعده الانكابتز مجرأ فلم يظفر بها ولما خرج ابراهيم باشا المصرى على السلطان محمود العثماني حاصرها أيضاً نحو ثمانية أشهر ثم فتحها مهاجمة وقبض على واليها عبد الله باشا وأرسله الى القاهرة ثم أخذها منه الافرنج سنة ١٢٥٦ ثم استقرت بيد الدولة العلية

✻ باب العين مع الياء وما يليها ✻

[عيتاب] هي مدينة واقعة في شمالي حلب على ثلاث مراحل منها في موقع مرتفع جبلي وهي مدينة عامرة غزيرة المياه كثيرة البساتين خصبة الزرع وهوؤها في غاية الجودة الا أنها باردة الطقس كثيرة الامطار والثلوج كثيرة الفواكه وعدد أهلها نحو ٣٥ ألف نسمة من أتراك وأرمن ومن قراها الجنوبية الشرقية قرية نيزب التي اشتهرت بالواقعة التي حدثت بالقرب منها بين عساكر الدولة العثمانية تحت لواء شاكر باشا وعساكر الدولة المصرية تحت راية ابراهيم باشا سنة ١٢٥٤

زيتته ثم القرفة والقرنفل وكثير من العليب ٥٥ وعدد سكانها نحو تسعة ملايين من
الانفس من هنود ومسلمين ومتوحشين واسبانيولين وصينيين وأورو باويين ومتولدين
منوعين والديانة الغالبة بها هي المسيحية الكاثوليكية وبها عدة لغات وعاصمتها مدينة
مانبلا التي هي من أكبر المدن الاوقيانوسية وبها من السكان نحو ٢٨٠ ألف نسمة
وأول من استولى عليها الاسبانيول سنة ٩٧٧ ثم احتل الاميرال ديبوي الامريكى عاصمتها
سنة ١٣١٦ وهي الآن من مستعمراتهم



—*—*—*—*—*—*—
باب القاف مع الباء وما يليهما —*—*—*—*—*—*—

[قبرص] * هي جزيرة في البحر الابيض المتوسط قرب خليج اسكندرونة
مستحكمة الموقع في غاية المثانة أراضيها خصبة جداً كثيرة المزروعات وطولها نحو ١٤٥
ميلا وعرضها ٦٥ ميلا ومن حواصلها الزراعية التوت وأنواع الجبوب والقطن والزيتون
والصنوبر والسرو والآس وأكثر أنواع الخضروات والفواكه والحرير الجيد ولبس
بها من الحيوانات البرية غير الثعالب والأرانب وبها أكثر أنواع الحيوانات والطيور
الاهلية وعدة من الطيور الغير الاهلية ومن مصنوعات الاقشة القطنية والطنافس ومساحتها
٣٢٠٦ أميال مربعة وكانت سابقاً كثيرة السكان وسكانها الآن نحو ٢٠٠ ألف نسمة
وعاصمتها مدينة نيقوسيا الواقعة في شمالها في سهل تحيط به الجبال وكانت سابقاً مركز
كرسى ملوك قبرص ومن مدنها مدينة لارنيكة على ريف البحر في الجنوب الشرقي
وهي ميناء الجزيرة ومقام قنصل الدول ومدينة ليماسول وهي من أمهات مدن قبرص
الآن وقد كانت هذه الجزيرة تسع ممالك و١٢ مدينة و٨٥٠ قرية فضلا عن المزارع
وكان أهلها يزيدون عن مليون من الانفس ثم استولت عليها الدولة العلية سنة ٩٧٨
هجرية ثم احتلتها انكلتيرا سنة ١٢٩٥ بموجب اتفاق مع الباب العالي مضمونه بقاء
انكلتيرا في هذه الجزيرة ما دامت روسيا باقية في مدينتي باطوم وقارص على ان تقوم
انكلتيرا بمساعدة الدولة العلية اذا شلت روسيا على الاناطول وأن تدفع لخزينة الدولة

(٣٨٨ منجم - ثاني)

ما زاد من ابرادها على مصروفها كل سنة ثم في أيام حادثة الارمن عززت انككتيرا
قوة احتلالها في الجزيرة وجفلته عسكرياً وصار جلاؤها عنها بعيداً والله أعلم بالمستقبل



باب القاف مع الدال وما يليهما


[قدس] واسمها القديم أورشليم ذكرها في الاصل وقال غيره هي متصرفية قديمة
من أشهر المدن واقعة في ٣٥ درجة و ٣٦ دقيقة من العرض الشمالي و ٣٣ درجة و ٤١
دقيقة من الطول الشرقي ٠٠ بحدها شمالاً ولايتا الشام وبيروت وجنوباً وشرقاً شبه
جزيرة العرب وغرباً البحر الأبيض المتوسط ٠٠ مساحتها ٣٤ ألف ميل مربع وعدد
سكانها نحو ٣٤٢ ألف نسمة وهي تنقسم الى ثلاث قضاوات وثلاث نواحي وبندرها
مدينة بيت المقدس وهي مدينة جميلة واقعة بين جبلين بناها سليمان بن داود عليه السلام
ثم خربه بخت نصر ثم بناه ثانياً بعض ملوك الفرس ثم خربه طيطوس ملك الروم ثم بنى
ورم على مدى الايام وقد كانت من أعظم البلدان وأشرفها وهي مقدسة عند الاسلام
والنصارى واليهود وبها ثالث المسجدين الشريفين ومصعد خاتم الانبياء والمرسلين وعروجه
الى السماء وهي بلدة كبيرة منيفة مبنية بالأحجار ظريفة البليان كانت مسورة بسور
عظيم ثم هدمه الملك صلاح الدين الايوبي لما فتحها خوفاً من تمنع الروم بها ثم سورها
السلطان سليم سنة ٩٤٨ هجرية بسور له ثمانية أبواب على الجهات الأربع ومحيطه نحو
ميلين ونصف وعليه نحو ٤٠ برجاً ومجانب الباب الغربي القلعة ويقرب الجنوب محراب
داود عليه السلام ومسجدها من أعظم المساجد سعة وأعجبها طولها من الشرق الى الغرب
سبعائة وثنتان وخمسون ذراعاً وعرضها من الجنوب أربعائة وخمسة وثلاثون ذراعاً
وكله مكشوف الفضاء سوى الاقصى فانه مستوف بصنعة فائقة وأصبغة رائقة وموقعه
داخل السور في الجانب الشرقي في مركز الهيكل القديم ويوجد داخل الحرم عدة
صهاريج كثيرة المياه ومحيط بأغلب المدينة أودية منها الى الجنوب وادي بني هينوم والي

الصغرى ٥٥ يحدها شمالا البحر الاسود وجنوبا ولايتا انقره وسبواس وشرقاً ولاية طرابزون وغرباً متصرفية أرميد ٥٥ مساحتها ١٩٣٠٠ ميل مربع ٥٥ وعدد سكانها ١٠٥٠٠٠٠٠ وأراضيها جيدة التربة وجبالها مغطاة بالغابات ومن حاصلاتها الزراعة الحبوب والسكر والذخان والثمار وتصدر منها أخشاب البناء بكثرة وتنقسم الى أربع متصرفيات ٢٣ قضاء و٣٩ ناحية وبنديرها مدينة قسطمونني وأشهر مدنها سينوب وهي ميناء على البحر الاسود

[قسطنطينية] ذكرها في الاصل وقال غيره هي * ولاية عظيمة في تركيا أوروبا واقعة بين ٤٥ و ٤٦ درجة عرضاً شمالياً و ٤٩ درجة و ٥٠ دقيقة طولاً شرقياً ٥٠ يحدها شمالاً البحر الاسود وجنوباً بحر مرمرية وشرقاً متصرفية ازمير وغرباً جناحجة مساحتها ٥٨٧٠ ميلاً مربعاً وعدد سكانها يزيد عن مليون من الانفس وعاصمتها مدينة استانبول وهي جنة المشرق وعاصمة عموم السلطنة السنية ودار الخلافة العظمي ومقر اقامة سلاطين آل عثمان ومن أعظم مدن أوروبا وأشهرها بناها قسطنطين سنة ٣٣٠ ميلادية وهي مسورة بسور حصين ارتفاعه ما بين ١٤ و ٢٠ قدماً ومحيطها أكثر من ١٢ ميلاً وهي ثلاثة أقسام قسم مبني على سبع قلاع فوق شبه لسان من الارض متصل بأوروبا من الجنوب الغربي عند خليج بحر مرمرية وبيوغاز البوسفور من الشرق وفي هذا القسم الباب العالي وسائر دواوين الحكومة وسراي طوبقو الشهيرة المحفوظ بها الخرقه النبوية الشريفة وبيوت أعظم الاهالي والسوق الكبير المحتوي على ١٠ آلاف حانوت وجميع الجوامع والمساجد الشهيرة وبها عدة معامل عظيمة * والقسم الثاني في نفس أوروبا يمتد على طول بوغاز البوسفور الى البحر الاسود ومؤلف من جملة قرى جميلة أشهرها غلطة وفيها البورصة والعلويخانة ومصانع الاسلحة والترسانة البحرية وهي مركز تجارة الاجانب ثم بيك أوغلي وبها منازل الاجانب وبينها وبين غلطة سرداب لسير الفطرات الحديدية ثم كاغدخانة وهي أجمل منتزهات الاستانة ثم بشكطاش وبها عدة سرايات شاهانية منها سراية بلديز وبها مقر السلطنة السنية والعائلة الفخيمة وسراي طوليه بفعجة وبها تعقد المواكب الرسمية وتستقبل الملوك وسراي جران وبها سكنى عائلة المرحوم

السلطان مراد الخامس ثم أميركون وطره بين وبيوكدره وكلها من أجل المنزهات الجيلة ثم روم ايلي وهي آخر القرى على البوسفور. والقسم الثالث في آسيا وهو مؤلف من عدة قرى مجتمعة على ضفاف البوسفور من الشرق منها قاضي كوي من الجنوب على بحر مزمره وحيدر باشا على البوغاز واسكدار تجاه استانبول وقرية جامليجة ثم بلكريبي وبكقوز وأنطولي حصار وهي آخر القرى على البوسفور وبها من المساجد نحو ٦٨٠ ونحو ٤٠٠ مكتب ونحو ٥٠٠ من المدارس الاسلامية و٧٠٠ مكتبة تحتوي على ١٠٠ ألف مجلد ونحو ٩٠ ألفاً من اللبوت ونحو ٨٠ ألفاً من الحوانات والمخازن ونحو ٤٠٠ خان ونحو ١٨٠ حماما ونحو ٣٠٠ من دوائر الحكومة ومنازل للوزراء ونحو ٢٠٠ قشلة ومنازل للحرس وبها نحو ٣٠ مستشفى و١٤٦ مدرسة مسيحية و٢٣١ دبرا و١٦٩ كنيسة وبها عدة آبار لطيفة منها جامع أياصوفيا الذي بناه الملك يوستينياس طوله ٢٧٠ قدما وعرضه ٢٤٠ قدما كان قديماً كنيسة للروم وجامع السلطان أحمد وجامع السلطان سليم وغيرها وروثها مقدرة بنحو ٣٠ مليوناً من الجنيهات ودخلها سنوياً نحو مليون ونصف من الجنيهات وبها عدة معامل ونجارتها واسعة جداً وهوؤها في غاية الجودة وهي بديعة المنظر خصوصاً وقت الاقبال عليها وقد فتحها السلطان محمد سنة ٨٥٧ هجرية بطريقة غريبة ونقل اليها كرسى السلطنة من أدرنة

[قسطنطين] * ولاية من ولايات الغرب مستعمرة لفرنسا ومركزها مدينة قسطنطين وهي مدينة محكمة جداً معززة بالحصون القوية ٥٠٠ عدد سكانها نحو ٥٠ ألف نسمة وأشهر مدنها فيليب ويل وسكانها ٣٠ ألف نسمة وبونه وسكانها ٣٥ ألف



باب القاف مع الواو وما يليهما

[قوصوه] هي ولاية تركية من أملاك الدولة العلية في أوروبا ٥٠٠ مجدها شمالاً مملكة الصرب وبوسنة وهرسك وجنوباً ولايتا مناستير واشقودرة وشرقاً بلغاريا وسلانيك وغرباً الجبل الاسود ٥٠٠ مساحتها ٩٢٧٠ ميلاً مربعاً وسكانها ٨٢٧٠٠٠ نفس ويندرها

مدينة اسكوب وأهلها من الألبان وهي جبلية خصبة يزرع بها جميع أنواع الحبوب والكتان والقطن وسائر أنواع الخضروات والفواكه اللذيذة ومن صناعاتها العباآت المطرزة والاكاليم والاسلحة المرصعة وهي أربع منصرفيات وأشهر مدنها قوصوة وبرشتنة وبرزرين وطاشليجه

[قونيه] * ولاية من ولايات الدولة العثمانية بآسيا الصغرى ٠٠ بجدها شمالا ولايتا أنقره وخذاونديكار؛ وشرقا ولاية أطنه وجنوبا البحر الأبيض وغربا ولاية أيدين ٠٠ ومساحتها ٣٥٣٨٠ ميلا مربعا ٠٠ وعدد سكانها ١١٥٠٠٠٠٠ نفس وأراضيها سهول واسعة تخرقها عدة أنهار وجداول وهي بغاية الخصابة يزرع بها أنواع الحبوب خصوصا القمح والأفيون والتيل والليمون والبرتقان وكثير من الفواكه ويصدر منها كثير من الأخشاب وهي خمس منصرفيات و٢٩ قضاء و٣٥ ناحية وبندرها قونيه وسكانها نحو ٣٠ ألف نسمة وهي من أعظم البلاد الاسلامية واقدمها وبها قبرا فلاتون الحكيم الشهير وكانت مقر الدولة السجوقية وبها عدة مكاتب ومدارس وجوامع ومساجد وكتبخانة ومستشفى وعدة أبنية عمومية ضخمة ومنزهات وغير ذلك



—*—*—*—*—*—*—
 ﴿ باب الالف مع الالف وما يلحقها ﴾

[كاب] * هي حكومة من مستعمرات انكلتيرا في جنوب افريقيا ٠٠ بجدها شمالا نهر الأورانج وشرقا وجنوبا المحيط الهندي وغربا الاوقيانوس الاثنتينيكي من خارجاتها خليج نابل وخليج القديسة هيلانة من الغرب وخليج آجوا وخليج فولس من الجنوب وتمتد جبالها في سلاسل موازية للشعوط الشرقية أشهرها جبال دورات برجن وينوفلد وسايبورجن وغيرها * وبها كثير من الانهار الكبيرة الا انها غير قابلة للملاحة أشهرها نهر أورانج الصادر من الجبال الشرقية ويصب في المحيط الاثنتينيكي ونهر أوليفانت ونهر كياي ونهر الفنش وهو اؤها جاف في غاية الاعتدال وهي قليلة الامطار وفصولها عكس فصولنا لكونها في جنوب خط الاستواء ٠٠ ومساحتها مع توابعها

٢٥٠ ألف ميل مربع وهي آخذة في الاتساع بما ينضم إليها من البلاد ٥٥ وسكانها مع ملحقاتها نحو ثلاثة ملايين ونصف أكثرهم من الكفرة والهوثنانوت والملايين وبها نحو الخمس من الاوروبوين ، وأراضيها مخصبة جداً لولا قوة الجفاف والامطار بها . وصناعتها قليلة التقدم . وبها من الحيوانات الوحشية السبع والفيل والغزلان والنعام وغيرها ومن الانسية الغنم والبقر والخيول وهي معظم ثروتها حيث بها مات الآلاف من الخيل ونحو ١٥ مليون رأس من البقر والغنم وبها كثير من المعادن بل هي من أغنى البلاد ذهباً وماساً وبها كثير من النحاس والفحم الحجري ويستخرج بها من الذهب بقيمة تسعة ملايين جنيتها سنوياً ومع ذلك لازال يترقى استخراجها بترقي البلاد وهي من البلاد الواسعة التجارة يصدر منها كثير من الاغلال والصوف وريش النعام والذهب والامناس والنحاس والجلود وغيرها وقيمتها ١٢ مليوناً من الجنيهات و وارداتها الاوروبوية نحو ١٠ ملايين جنيتها ومعظم تجارتها في أيدي الأوروبوين ومعارفها غير متقدمة وبها كثير من اللغات منها الانكليزية وهي اللغة الرسمية والهولندية وغير ذلك والدين المنتشر بها هو الدين المسيحي والدين الأصلي هو الوثني ويوجد بها الآن من المسلمين وماليتها في غاية الانتظام ويقدر دخلها وخرجها بسبعة ملايين من الجنيهات وليس عليها شيء من الديون أصلاً . وحكومتها دستورية باستقلال اداري والقوة التنفيذية بيد الحاكم العام الانكليزي والقوة التشريعية بيد البرلمان . وهي منقسمة الى تسع مديريات كبيرة وعاصمتها مدينة الكاب وهي عاصمة افريقية الجنوبية وميناء تجارية مهمة سكانها نحو ٧٠ ألف نسمة وبها مدرسة جامعة ورصدخانة وعدة مبان ضخمة وأشهر مدنها البزابت وهي ميناء مهمة على الاوقيانوس الهندي عدد أهلها نحو عشرين ألف نسمة . وقد كانت الكاب سابقاً على ما قيل بيد الفيلبيين ثم بقيت مهملة الي أواخر القرن التاسع الهجري ثم استولى عليها الهولنديون وبنوا بها حصوناً ومخازن لمهماتهم واستجلبوا اليها عدة أنواع من السكان ووسعوا نطاقها ثم في سنة ١١٧٣ هجرية نهض أهلها للتخلص من جور الهولنديين فأنهم الاسطول الانكليزي واستولى عليها ثم ارجعت الي الهولنديين بعد أربع سنوات ثم عادت انكلترا ثانياً

واحتلتها اختلاصاً من الهولنديين وبقيت بها نحو تسع سنوات ثم دفعت للهولنديين في مقابلتها نحو ٦ ملايين من الجنيهات واستخلصتها منهم ثم بعد مدة هاجت الثورات مزاراً عديدة ضد انكلتيرا الى ان اضطررت ان تهب لهذه المستعمرة ادارتها الداخلية سنة ١٢٧٥ ثم تقحت نظاماتها بقرار من المجالس العالية بانكلتيرا وصار لها قوانين منتظمة ملتزمة



باب الطاف مع الراء وما يليها

[كريد] * ايلة من جزر البحر الأبيض المتوسط على بعد متساو من آسيا وافريقية وأوروبا الا انها معتبرة جغرافيا من أوروبا ٥٥ مساحتها ٢٩٥٠ ميلا مربعا وعدد سكانها نحو ٣٩٥٠٠٠٠ أكثرهم مسيحيون والباقيون مسلمون وهي جزيرة واسعة خصبة الاراضى كثيرة المياه جيدة الهواء بها عدة آبار قديمة وبها عدة مساجد وكنائس ومن حاصلاتها أنواع الحبوب ويستخرج من بحارها الاسفنج وصادراتها الزيت والزيتون والجبن والصابون والعسل وهي منقسمة الى خمس متصرفيات وأشهر مدنها خانبا وهي عاصمة الجزيرة وريتمو وكنديا واستفاكيا ولاشيد ، وقد دخلت هذه الجزيرة أخيراً تحت استيلاء الدولة العلية سنة ١٥٨٥ هجرية ولكن أهلها لم يزالوا حائمين حول شق العصا وأهاجوا نيران الثورات مزاراً وقامت بسبب ذلك حروب كثيرة أعظمها حرب سنة ١٢٣٧ أثر ثورة اليونان ثم في سنة ١٢٤٨ أثار واغبار العصيان أيضاً فجرد عليها محمد على باشا جيشاً لنصرة الدولة فاحمد ثورتها واخضع سكانها ثم وهبتها الدولة العلية الى المذكور ودامت تحت يده نحو عشر سنوات ثم أعيدت للدولة العلية سنة ١٢٥٦ وبعد ذلك بمدة وجيزة عادت الى الثورة وانتهت بمعااهدة هابيه ومنحت من قبل الدولة عدة امتيازات من جلتها الشاه مجلس نواب وجمعية عمومية بخانبا ثم في سنة ١٣١٤ هاج أهلها وأشعلوا للثورة ناراً حامية اطاعة للشووبات الأجنبية واغتراراً بمواعيدها واذ ذلك اقتضى نظر الدول ان تحمل الجزيرة فصيلة مختلطة من جنود

الدول الى حين هذا المشكل وعليها قامت حرب هائلة بين الدولة العلية واليونان وانتهت بخذلان اليونان وقد تقدم بمض تفصيل ذلك في آيتنا وسيأتي الباقي في الكلام على اليونان

﴿ باب الطاف مع اللام وما يليهما ﴾

[كلكنا] * مدينة عظيمة من بلاد الهند الانكليزية وعاصمتها واقعة على نهر هوجلي في عرض ٢٢ درجة و ٣٣ دقيقة شمالا وطول ٨٨ درجة و ٢٨ دقيقة شرقا بينها وبين البحر نحو مائة ميل وعدد اهلها نحو ٨٠٠ ألف نسمة وهي قسمان قسم يقيم به الاجانب وهو جميل البنيان منظم الطرقات وقسم به سكنى الوطنيين وهو حقير المباني غير منظم الطرقات وهذه البلدة ميناء من أعظم الموانئ وأشهرها

﴿ باب الطاف مع الميم وما يليهما ﴾

[كبوديا] هي مستعمرة فرنساوية في جنوب مملكة سيام واقعة شرق خليج سيام مساحتها ٣٨٦٠٠ ميل مربع وعدد سكانها نحو مليون من الانفس وأراضيها في غاية الخصابة والجودة ومحصولاتها وافرة خصوصا الأرز وهوؤها حار رطب وصناعتها وديانتها ولقائها ومعارفها تقدم نظيرها في سيام وقد دخلت تحت حماة فرنسا سنة ١٢٨٠ هجرية وعاصمتها مدينة بنوم بنه سكانها نحو ٢٠ ألف نسمة وأشهر مدنها مدينة أودونج ومدينة أنجكور وبها من الآثار القديمة ما يبهر العقول

[ككرون] * هي مستعمرة المانية كائنة في خليج غينيا تحيط بها سلطنة بورنيو وممالك النيجر والمحيط الاثنتيكي شمالا وغربا والكونغو الفرنساوي جنوبا وبلاد السودان شرقا ومساحتها ١١٦ ألف ميل مربع وعدد سكانها مليون من النوع الاسود

للتوحش الوثني وأراضيها جيدة التربة خصبة الزرع بها كثير من الجداول والجبال
الشاهقة وهوؤها جيد في داخل المستعمرة رديء في السواحل

❦ باب الطاف مع الواو وما يليهما ❦

[كوريا] هي مملكة من ممالك الشرق الأقصى يحدها شرقاً بحر اليابان وغرباً
وجنوباً البحر الأصفر وشمالاً منشوريا وهي جبلية الأراضي لكنها خصبة تملو قم
جبالها الثلوج دائماً وبها أنهار صغيرة يصب أكثرها في البحر الأصفر وهي غزيرة
المياه خصوصاً في أنحائها الجنوبية ومساحتها مع لواحقها نحو ١٠٦ آلاف ميل مربع
وعدد سكانها نحو احد عشر مليوناً من الانفس وهم من أصل مغولي وفرع من
العائلة الطونغورية وهم شهرون بدمائة الاخلاق ومن خصالهم الصدق والامانة والعفة
والحلم وطاعة حكامهم واحترامهم غاية الاحترام وطاعة الأبناء للآباء الطاعة العمياء
ولساؤهم متعففات متعجبات وهم أهل اخاء وتعاضد حتى انهم اذا سقط منهم صاحب
صنعة أسعفه أهل صنعته في مصيبتهم وليس عندهم كثرة طو ولا لب وليس لهم ظهور
في الافراح ولا في المآتم وطبعمهم الميل للراحة والسكون وانهم الكورية ومعارفهم
لا تذكر وليس عندهم من المدنية العصرية شئ ولا يعرف القراءة والكتابة منهم
سوى مأمورو الحكومة والاعنياء وعلومهم دينية وديانة نثيم الكونفوشيوسية الوثنية
التي لفسوسها سيطرة كبيرة على أفكار الكوريين حتى أن الحكومة تخشى بأسمهم
من نوزان أفكار الاهالي ضدها وديانة الباين هي البوذية ومن حيواناتها الوحشية
الدب والخنزير البري والتمر والفهد وغيرها ومن معادنها الذهب والفضة والقصدير وكثير
من غيرها الا أن كنوزها مقلبة لجهل الاهالي واهمالهم ويستخرج من مناجم ذهبها
ثاقبته مليون جنية ولو استخرج بمجد وانقان لبلغ أكثر من عشرة ملايين جنية وليس
بها الا بعض صنائع قليلة أغلبها محلية ومعظم حاصلاتها الأرز وهو الغذاء الوطني بها

ويزرع بها حبوب آخر وبها كثير من الفواكه ويوجد بها كثير من عود البند ويصنعون منه عدة مواد وجبالها كبيرة وبها احراش عامرة بالاشجار النافعة كالصنوبر ونحوه وتجارتها متأخرة تبلغ صادراتها نحو ١٠٠ ألف جنيه و وارداتها نحو ٢٠٠ ألف جنيه وليس لها بحرية تجارية ولا طرق زراعية ولا عمومية ولا سكك حديدية سوى خط واحد ولها ثلاث موان مفتوحة للتجارة وثروتها غير معلومة تحقيقاً ومليتها آخذة في الانتظام أخيراً ودخل الحكومة نحو مليون ونصف جنيه ونفقاتها تقرب من ذلك وليس عليها من الديون شئ وجيشها عديم الانتظام وعدده في السلم نحو ١٠ آلاف جندي وليس عندها بحرية حربية وحكومتها استبدادية مطلقة وملكها (هولي هرفي) من عائلة (هو) الحاكمة على كوريا قديماً وقد كانت قديماً تحت سيادة الصين ثم نخلت منها عقب الحرب الياباني الصيني ثم أتها روسيا ووضعت عليها شبه حامية واستلمت مفاتيح خزائنها ووضعت دليتها تحت مراقبتها وعينت عدة ضباط لتنظيم جيشها وصارت سياستها مساماة الدول والتماس رضا روسيا واتباع مشورتها ثم بعد تمام الحرب الروسية اليابانية وانتصار الثانية ورجحانها عليها صارت كوريا بموجب المعاهدة الصالحة التي تمت بينهما تحت سيادة اليابان مالياً وسياسياً وعسكرياً بحيث لا معارض لها في ادارتها ولا حمايتها ولا مراقبتها وتنقسم كوريا الى جملة مقاطعات وعاصمتها مدينة سيول وسكانها نحو ٦٠ ألف نسمة ومن مدنها الشهيرة مدينة شولبو وهي أعظم الموانئ التجارية في هذه المملكة وبها مقام أكثر الاجانب أما تاريخها القديم فهو مستور تحت حجاب القدم

[كونسشين] * مستعمرة فرنساوية واقعة في جنوبي انام وشرق كمبوديا وهي صغيرة الحجم ولكن أراضيها في غاية الخصابة وممظم مزرعاتها الارز وهو اؤها حار رطب جيد صحي ومساحتها ٢٣١٦٠ ميلاً مربعاً وعدد سكانها نحو مليونين من الانفس وعاصمتها مدينة سايفون وهي ميناء تجارية عند مصب نهر ميكونغ سكانها نحو ١٠٠ ألف نسمة

[كونفو المستقلة] * هي حكومة أفريقية غربية واسعة يحدها شمالاً وغرباً الكونفو الفرنسية والحيط الأتلنتيكي وشرقاً الساحل الغربي من بحيرات البرت نيارا مساحتها

٩٦١٩١٢ ميلاً مرسباً وهي خالية من الجبال العالية وأشهر أنهارها النهر المسمى باسمها
 طوله نحو ٢٩٠٠ ميل وعرضه خمسة أميال ونصف ويصب في البحر الأتلنطيكي وهو
 من أعظم أنهار الدنيا تستطيع السفن السير فيه نحو ١٥٠٠ ميلاً وهو يخرج من وسط
 افريقية قرب منابع النيل ويصب فيه من الأنهر مآت وهذه المملكة واقعة عند خط
 الاستواء والليل والنهار بها متساويان تقريباً وهي شديدة الحر صيفاً شديدة البرد شتاءً
 وهوؤها غير موافق لصحة البيض تكثر بها الحميات الخبيثة والاسراض الجلدية ومن
 مزروعاتها الذرة والبقول السوداني والبقول والبطاطا والعلماطم والكرنب واللوبياء والتبغ
 والأرز وقصب السكر وأراضيها خصبة جداً كثيرة الزرع ويحصد البقول بها ثلاث
 مرات سنوياً ويقوم رجال أهلها بالحرث وسائرهم بالزرع وصناعتها ضعيفة جداً ليس
 سوى اصطناع بعض الاواني النحاسية والحلى والاسلحة واستخراج الملح من معدنه
 وبها مناجم كثيرة الا أنها معجوبة بجهل أهلها ونوحشهم وقد كان معظم تجارتها في الرقيق
 وكان الاوروبيون يشترون منه عدداً وافراً ويرسلونه الى أوروبا وأمريكا بالوزن وقد
 بلغ وزن الصادر منه الى أمريكا في احدى السنين ١٠٠٠٠٠٠ طن ثم بعد الغاء تجارة
 الرقيق بقي معظم تجارتها في العاج والبقول السوداني والملح وريش النعام وزيت النخل
 والصمغ والبنديق والسكر وتشوك وصادراتها سنوياً نحو ٣٠٠ ألف جنيه ووارداتها ٤٠٠
 ألف جنيه وعدد سكانها مجهول التحديد يظهر أنه لا يقل عن ١٠ ملايين من الانفس
 ولغاتهم كثيرة كلها غريبة والديانة الغالبة فيها عبادة الاصنام مع عقائد خرافية منها اعتقادهم
 بوجود شيطانين شيطان الخير وشيطان الشر واصطنعوا لهم تماثيل يدعونها وهذا الاعتقاد
 سار في جميع المملكة ومنها أنهم صنعوا تماثيلين بهيئة ذكر وأنثى من الخشب أعضاء ناسلها
 بارزة كل البروز يتبركون بهما وتوجد عندهم ديانة مركبة من مزج الوثنية والنصرانية ودعاة
 الملة المسيحية منتشرون في أنحاء البلاد الا أن نجاحهم قليل ومن عادات هذه الامة أنه
 اذا مات أحدهم يحفظون جثته مدة وفي تلك المدة يتفرغون بها الى اللهو واللعب وشرب
 المسكرات والرقص ومتروكات الميت العقارية تعود ملكاً للقبيلة ولبعضهم عبارة عن
 قطعة قماش يسترون بها عورتهم ويطولون أجسامهم بالدهانات الملونة وحاجهم الاقراط

الحديدية في آذانهم والنحية عندهم خفض الرأس مع التصفيق مرتين وهذه الامة في غاية الفقر وحكومتها في غاية الضعف وعليها كثير من الدين وجيشها خمسة آلاف مقاتل وطني بضباط أوروبابوين وهو موزع على المراكز العسكرية وعندها اسطول مؤلف من سبع بواخر على نهر الكوفو و٢٢ على نهرها الاعلى عساكرها وطينيون وضباطها بلجيكيون وهي حامية بلجيكا ومركز ادارتها في عاصمة البلجيكي وحكومتها دستورية وتنقسم اثني عشرة مقاطعة على كل منها حاكم بلجيكي وقد اكتشفت هذه البلاد بواسطة أحد البورتغاليين سنة ٨٨٧ هجرية بواسطة الريان البرتغالي ثم بقيت زمناً مديداً مجهولة الشؤون والاحوال الى سنة ١٢٣٦ وفيها اكتشف بعض شؤونها الرحالة درفيل ونشر مؤلفاً عن احوالها وقدم للجمعية الجغرافية في باريس ووقع موقع الاستحسان وقد كان ملك بلجيكا كثير الميل الى تمدن البلاد الافريقية وازالة نوحشها فعقد مجلساً حافلاً في مدينة بروكسل للبحث عن لوازم ذلك ثم تآلفت شركة دعت نفسها بالشركة الافريقية الدولية وأنشأت عدة مواقع على بحيرات نانجانيكا ثم ساح الرحالة ستانلي في تلك الاصقاع مدة ثلاث سنوات ثم رجع وقد اكتشف مجري نهر الكوفو والبلاد التي على ضفتيه وما بها من الخيرات الكثيرة وبعد أن أنهى خبر هذا الاكتشاف الى علم الملك ليوبولد الثاني اندهش من ذلك الاكتشاف انه هاشاً عظيماً واستدعي ستانلي وأتم عليه وغمره باحسانه وشكل برآسته لجنة علمية للتوجه الى بلاد الكوفو وتحقيق احوالها ثم خططت البلاد تخطيطاً سياسياً واستحصلت عهده عدة قبائل عن التنازل عن حقوقهم في امتلاك تلك الاراضي الموجودة على ضفتي نهر الكوفو ثم صدقت عدة دول على هذا التنازل اولها أمريكا ثم عقد مؤتمر في برلين بسعي دولتي فرنسا والمانيا لوضع الشروط الكافية الكافية للانتشار في تلك الجهات ومنع حصول الشقاق مآلاً ثم المؤتمر على منح حكومة الكوفو امتيازاً سياسياً وجعلها على الحيادة والاستقلال واعطاء ملك البلجيكي التصرف المطلق في هذه الحكومة ونحمل مسؤوليتها ثم عقد مؤتمر ثاني صرح فيه بجواز الحاق بلجيكا ببلاد الكوفو بمسئمتها وحفظ حقوق الشفعة بها لفرنسا

[كونفو الفرنساوية] هي مستعمرة حديثة كائنة في شمال غيليا الجنوبية بحدها شرقا وجنوبا كونفو المستقلة وشمالا مستعمرة كمرون الالمانية وغربا خليج غينيا وهي مجهولة المساحة وعدد السكان الي الآن لان الفرنساويين يفزون البلاد ويضمونها لاملأهم وقد اتصلوا بفتوحاتهم الي النيل الاعلى وهي خصبة الاراضى من صادراتها العاج والصبغ وخشب الآبنوس وعاصمتها مدينة غابون وهي محطة مهمة يخزن بها الفحم الحجري

❦ باب اللام مع الالف وما بينهما ❦

[لاذقية] ذكرها في الاصل وقال غيره هي مدينة قديمة على ساحل البحر المتوسط على الشمال الغربي من الرأس الداخل في البحر بينها وبين مينائها مقدار نصف ساعة وهي من ابنية الفينيقيين الكنعانيين أو غيرهم وكان اسمها رامانثا وقيل بناها سلوقوس ملك السلوقيين وسماها لاذقية باسم أمه سنة ٢٩٠ قبل الميلاد والظاهر أنه جدد بناؤها ولم تزل بيد السلوقيين حتى اندثرت ثم انتقلت الي يد الرومانيين وظلت بأيدي الرومانيين الي أن افتتحتها المسلمون سنة ١٥ للهجرة ولم تزل بأيديهم الي زمن الصليبيين ثم استولت عليها الافرنج ثم استرجعها الاسلام في زمن صلاح الدين الايوبي ثم استرجعها الافرنج ثم استولى عليها الملك قلاوون ولم تزل بيد المسلمين الي الآن ولم تكن في جميع هذه النواحي ذات أهمية تستحق الذكر وكانت تارة تتبع حلب وتارة لطرابلس وتارة لحمص وآخرا كانت تابعة لطرابلس ثم في أيام مدحت باشا صارت بهيمته متصرفية وبها كثير من الآثار القديمة وأراضيها كثيرة الخصابة من حواصلها أنواع الحبوب والقطن والعسل والزيت والسمن والشمع والتبغ وهو معظم تجارتها وأهلها في غاية اللطف ودمانة الاخلاق واكرام الضيف وعددهم نحو ١٥ ألف نسمة أكثرهم مسلمون وبها عدة مكاتب وأبنية جميلة وساحلها به نحو ٦٠ قرية من قرى النصيرية الي الشمال الشرقي

منها مقاطعة البهلوية تحتوى على ٤٧ قرية وأهلها كلهم نصيرية أيضاً وإلى الجهة الشمالية الشرقية منها أيضاً جبل الاكراد به نحو ١٢٠ قرية ومزرعة بها عدة عشائر من المسلمين وبها أيضاً أكراد ونصيرية وأرمن وهواء اللاذقية في غابة الجوده
 [لاهور] * ولاية من ولايات الهند الانكليزية واقعة جنوب كشمير على نهر يصب في نهر الهند وعلى طريق القوافل بين الهند وافغانستان وبلاد ايران وكانت مقام بعض ملوك الهند بها أبنية جميلة عدد أهلها ١٤٩٠٠٠ نسمة

❦ باب اللامع مع الباه وما يليهما ❦

[لبنان] ذكره في الاصل وقال غيره هو * منصرفية في بلاد سوريا استقلت بدارتها الداخلية سنة ١٢٧٧ هجرية يعين متصرفها بانتخاب الباب العالي وتصديق الدول بجدها شمالاً وغرباً ولاية بيروت وشرقاً وجنوباً ولاية الشام مساحتها ٢٢٠٠ ميل مربع وعدد سكانها ٢٥٠ ألف نسمة وأرضها جبلية خصبة جداً من أخصب جبال سوريا وهوؤها في غابة الجوده وبها عدة مدارس وأهلها مسيحيون ومتأولة ودروز

❦ باب اللامع مع الباه وما يليهما ❦

[ليبيريا] * جمهورية واقعة في غينيا الشمالية على سواحل الغلال بجدها شرقاً سواحل العاج وغرباً الاوقيانوس الأتلتنكي مساحتها ٤٤٧٧٥ ميلاً مربعاً وعدد سكانها نحو ١٥٠٠٠٠٠ من الأفس من العبيد المسيحيين وهي خصبة الأراضى جيدة الهواء أشهر حاصلاتها زيت النخل والعاج والبن الجيد والفلفل والبندق ومسحوق الذهب والتبن والقطن وكلها صادرة للخارج ومعارفها متقدمة ولقنهم الانكليزية وحكومتها جمهورية دستورية وادارتها منتظمة وعاصمتها مدينة مونروفيا وهي ميناء مهمة كثيرة التجارة

عدد سكانها ١٣٠٠٠ نفس وهذه الجمهورية تحت رعاية الولايات المتحدة وقد تأسست هذه الجمهورية سنة ١٢٣٧ هجرية بهمة الارقاء المتوقعين من ولايات أمريكا المتحدة واستقلت رسمياً سنة ١٢٦٤

باب الميم مع الالف وما يليهما

[ماديرة] جزيرة من جزائر أفريقية من مستعمرات البورتغال ٠٠ عدد سكانها نحو ١٣٥ ألف نسمة كلهم من نسل البورتغالين وهي جيدة الهواء غاية ولذا يقصدها الالف من الاوروپاويين المصابين بالامراض الصدرية ومن صادراتها النبيذ الجيد ومركزها مدينة فونكا

[مارينك] جزيرة واسعة من مستعمرات فرنسا بجوار أمريكا عدد سكانها ٢٠٠٠٠٠ نفس من البيض والسود وهي جيدة التربة خصبة لطيفة الهواء ومركزها مدينة فورد فرانس وأشهر مدنها مدينة سان بيير وهي غاية في الظرف ٠٠ عدد سكانها نحو ٤٠ ألف نسمة ومرفؤها جيد جداً

[مارسيليا] هي ميناء على البحر المتوسط أعظم موانئ فرنسا التجارية جميلة المينائي واسعة الشوارع جيدة الهواء كثيرة المياه عدد أهلها ٣٠٠٠٠٠ نسمة بها عدة معامل صناعية يصنع بها الصابون الفرنسي الجيد والسكر والكبريت وبها معامل لتكرير السكر وغير ذلك

[مانجستر] مدينة من مدن انكلترا هي أعظم مدينة صناعية بعد لوندرة بها أكبر معامل القزل وأوسع فابريكات المنسوجات القطنية عدد أهلها ٧٢٠ ألف نفس وأول خط حديدى أسس في الدنيا هو الخط الذي مدينها وبين ليفربول سنة ١٢٤٦ هجرية

✽ باب الميم مع الجيم وما يلحقها ✽

[بحر] * هي مملكة واسعة واقعة في الجهة الجنوبية الغربية من غاليسيا أراضيها ذات سهول واسعة رملية غزيرة المياه من مزرعاتها الحنطة والذرة والدخان والارز والبنجر والعنب ومن أشهر حيواناتها الخيل والابقار والجواميس وعدد سكانها نحو ١٧٣٠٠٠٠٠ نسمة ثلثاهم سلاويون ورومانيون وباقيهم بحر وعاصمتها مدينة بودابست وهي مركبة من بلديني بودا وبست الواقعتين على ضفتي نهر الدانوب سكانها نحو ٤٧٠٠٠٠ نسمة بها عدة مدارس جامعة وصناعتها في غاية التقدم ونجارتها رائجة جداً ومن مدن البحر الشهيرة برسبورج وهي عاصمة هنغاريا القديمة بها مدرسة كلية شهيرة ومدينة فيوم وهي ميناء تجارية واقعة على بحر الادرياتيك ومدينة كلوسانبورج التي هي مركز اقليم ترانسفانيا وعدد أهلها ٤٠٠٠٠ نسمة ومدينة اجرام التي هي مركز اقليم كرواتيا سكانها نحو ٤٥ ألف نفس وبها مدرسة جامعة ومدينة أسيك وهي عاصمة اقليم سلافونيا ثم مدينة بترواردت وهي مدينة صغيرة كائنة على ضفاف نهر الدانوب وهي محاطة بحصون متينة

✽ باب الميم مع الراء وما يلحقها ✽

[مدغسكر] أو مدغشقر هي * مستعمرة من مستعمرات فرنسا في غرب أفريقية وهي جزيرة واقعة في الاوقيانوس الهندي يفصلها عن أفريقية الجنوبية خليج موزامبيق الذي عرضة ٣٠٠٠ ميل وهي مستطيلة الشكل حيث يبلغ طولها من الشمال الى الجنوب ٩٥٠ ميلا ومتوسط عرضها ٤٥٠ ميلا ومساحتها تبلغ ٢٢٧٧٤٠ ميلا مربعا ويخترق داخلها سلسلة جبال شامخة أعلى قمة بها يبلغ ارتفاعها نحو ٩٠٠٠ ذراع وبها عدة أنهار ونهيرات صادرة من جبالها الوسطى وتصب في خليج موزامبيق والمحيط الهندي وهوؤها حار

(٤٠ - منجم ثاني)

جداً وهو رديء في سواحلها خصوصاً للاوروپاويين حيث تكثر بها الحيات الخبيثة القتالة وأمازها هطالة بشدة وغزارة وليس بها من الفصول سوى فصلين هما الشتاء والصيف وأراضيها خصبة في أعلى درجة الا أن توحش الأهالي وكسلهم أهملها ومعظم مزروعاتها الأرز وهو القوت المعمول عليه بها ثم الذرة والقطن والتبغ وقصب السكر العديم المثال في غيرها وبها كثير من الخضر والفواكه وغاباتها معمورة بالاخشاب الثمينة كالأبنوس واللوز والورد والخرنوب والصمغ المرن وشجر الماء وهو أشبه بشجر الموز في أسفل كل ورقة منه ورقة معلقة على شكل كيس تمتلئ من مياه المطر وتبقى ملائة فيأتها المسافرون ويشربونها وهي غنية بالمعادن جداً بها النحاس والرصاص والقصدير والزيبق والذهب وصنائعها منحصلة وتجارتها آخذة في الاتساع ولا سيما بعد ضمها لاملاك فرنسا ومعظم صادراتها هو الأرز والسكر والبن والخرنوب والصمغ المرن والجلود وقد مد بها قليل من الخطوط الحديدية ومن حيواناتها الاهلية الغنم والماعز ومن البرية اللامور وهو نوع من القروود وآكل الحشرات وهو المسمى (ماكروهاى هاى) وغيرها وسكانها نحو خمسة ملايين من الانفس وهم قبائل السكالاد السود الألوان الساكنون في الجبال الغربية وقبائل الملاجاش الذين منهم قبيلة الهوفاس السائدة على بقية القبائل قوة وسطوة ومنها كانت العائلة الحاكمة والديانة الغالبة بها هي الوثنية الا ان الديانة المسيحية آخذة في الانتشار بها بواسطة دعائها ولا زالت الهياكل الصنمية آخذة في النقصان واللغة الرسمية بها هي الملاجاشية والمعارف بها نادرة لانكاد توجد وحكومتها كانت استبدادية مطلقة وبعد استعمار فرنسا لها صارت عرقية صارمة ومع ذلك لم تزل الثورات هائجة والقلاقل قائمة وهي منقسمة الى عدة مقاطعات وعاصمتها تاناناريفو الواقعة في وسط الجزيرة وسكانها نحو ١٠٠ ألف نسمة ومن أشهر مدنها مدينة تمانا وهي ميناء تجارية في شمال غربي الجزيرة وغيرها ٥٠٠ أمانانجها القديم فجهدول وأول من زارها بعض البورتغاليين وقد حاول البورتغاليون الاستيلاء على هذه الجزيرة مدة طويلة فلم يقدرُوا ثم أتاهم الفرنساويون بقوا محقرين بجاولون ذلك فلم يقدرُوا ثم في سنة ١٢٣١ هجرية تمكنوا منها بعض نطف في الشطوط البحرية ثم زكوا جبراً ثم أخذوا في الاستيلاء عليها تدريجاً

وهددوها مراكراً بالبوارج الحربية ثم ضربوا عليها جزية نحو مليون فرنك وتاركوها
ثم أخيراً أدخلتها تحت حمايتها ثم أعلنت بضمها لاملاكها

✽ باب الميم مع الرء وما يلبها ✽

[مراكش] * هي مملكة من ممالك أفريقيا الواقعة على البحر الابيض المتوسط
يحدها شمالا البحر الابيض وبوغاز جبل طارق وشرقاً إقليم الجزائر الفرنسي وجنوباً
الصحراء الكبرى (وغرباً الاوقيانوس الاثنتيني وهي بلاد كثيرة الجبال والوهاد
والسهول والانهار تخترقها جبال الاطلس وتقسما الى ثلاثة أقسام وهي إقليم التل وهو
أخصب الاقاليم غزير المياه معتدل الهواء وهو منحصر بين الاطلس والبحر المتوسط
واقليم الهضاب وهو إقليم مرتفع كثير المراعي عامر بالغابات وهو واقع بين جبال الاطلس
الصغرى والكبرى واقليم الصحراء وهو في جنوب جبال الاطلس الكبرى وهو سهل
واسعة كثيرة الخصابة ينبت بها نبات المنطقتين الحارة والمعتدلة وتكثر بها الغابات الواسعة
ومن أشهر أنهار هذه السلطنة نهر مولوبة الذي يصب في البحر المتوسط وسيو وموربية
ودارها وهي تصب في البحر الاثنتيني وأراضيها أخصب أراضي البلاد المغربية وهي
تناظر جميع الممالك الزراعية لو ترقت فيها الفلاحة والزراعة وانتظم بها الري لكن من
الاسف لم تسعف السعادة أهاليها في ذلك وبيت أراضيها مهملة عارية تشكى قفرها وليس
من يسمع ومن محصولاتها الحنطة والفول والذرة وجميع النباتات الموجودة بأوروبا
الجنوبية وبها كثير من شجر الزيتون والنارج والموز والتين والتوت والنخل وشجر
الفلين والبلوط وغير ذلك وبها كثير من المعادن النفيسة بل هي أغنى البلاد المغربية
معادن ولكن لم تزل مكنوزة في جوفها مضروب عايتها رصد الاهمال وجل الصنائع المهمة
مفقودة منها الا أن لاهاليها مهارة تستحق الذكر في دبع الجلود وعمل السخيات
المراكشي الشهير وصناعة النقش والعارايش المغربية ونسج البطانيات الشهيرة المرغوبة

في أغلب البلاد ولاهاليها مهارة قوية في التجارة ربما يضاهاون بها الاوروبويين وهم منتشرون في انحاء شتى لتدوير تجارتهم الا أن التجارة الداخلية بأيديهم والخارجية معظمها بيد الاسبان والانكليز والفرنساويين وأشهر صادراتها الاغلال والطرايش والسختيان وبعض منسوجات قيمتها تبلغ نحو مليوني جنيه ووارداتها أكثر من ذلك وليس عندها مراكب تجارية الا القليل ثم الي الآن لم تحفظ البلاد بوسائل المدنية وال عمران بل لم تزل فاقدة للطرق الزراعية والعمومية ولم يرسم بها خط حديدي وعارية عن سائر وسائل الانتقال ولم يزل الخوف من تعدى اللصوص والاشقياء ضارباً أطنابه في غالب انحاءها وكذا لا اثر بها للعلوم الاوروبوية ولا لمدارسها الا قليلا والمدارس الابتدائية قليلة وهي قاصرة على حفظ القرآن الكريم والحديث الشريف وتعليم عقائد الدين وأغلب الاهالي أميون الا أن العلوم الشرعية رائجة في جميع انحاءها بحيث لا تخلو بلدة من علمائها ولها عندهم المقام الارفع وكذا العلوم الادبية حتى أنك لتجد في البلد الواحد كثيراً ممن يحفظون الدواوين الشعرية والمقامات الحزبية ومن أبرع شعرائهم مولاي عبد الحفيظ شقيق السلطان الحالي . . . اما المسكاتب فكثيرة بها أهمها مكتبة جامع القرويين وهي تحتوي على نحو ٢٧ ألف مجلد كلها بخط اليد ثم مكتبة السلطان وبها نحو ألف مؤلف عربي استنسخها مولاي حسن من مكتبتى غرناطة وقرطبة وللأهالي ولوع شديد في العلوم الطلسمية وأسرار الحروف والكيمياء والتنجيم والرمل وعلم الاستنادات ونحوها ولا زال جهالهم يدعونها وأشقياءهم يدجلون بها . والدين المعتنق بها هو الاسلام ولهم عصبية قوية ضد غيره ويوجد بينهم نحو ٣٠٠ ألف يهودي وقليل من المسيحيين اقامتهم في الثغور البعرية . . . ومساحتها مقدرة بنحو ٢٢٠ ألف ميل مربع . . . وعدد سكانها نحو ١٣ مليوناً على الاحصاء الظنى والنمو الحولي قليل فيهم جاً بواسطة كثرة الحروب الوطنية وسوء الادارة الصحية . ولغتهم العربية باللهجة المغربية الخصوصية وهم شهبون بالبسالة والشجاعة وقوة الاقدام وتحمل المشاق ونبات العزم . وسها كثير من الحيوانات البرية الضارية كالسباع والضباع والأفاعى الضخمة ونحوها وبها من الحيوانات الأهلية ما يضرها خصوساً الخيل العربية الجياد

وماليتها ضعيفة ربما تقدر بمليونين جنيه ومصروفها قريب من ذلك وعلاها من الديون نحو
 ثلاثة ملايين . وقد كان جيشها عارياً عن الانتظام ومن عهد قريب صار عندها تنظيم
 في جيشها العامل على الطرز الأوروبوى بأحدث الأسلحة الألمانية وجيشها العامل
 يبلغ نحو خمسين ألفاً ويمكنها إبعاله في الحرب الى ٨٠ ألفاً بل لا كثر من ذلك بواسطة
 القبائل المستعدة للدفاع . وملكها السلطان عبد العزيز استولى على كرسى السلطنة سنة
 ١٣١٢ هجرية عقب وفاة والده السلطان حسن وهو شهر بعلو همته وبسالته وشجاعته
 ومكارم أخلاقه وهو من طائفة شريفة ثابتة النسب . وحكومتها استبدادية مطلقة مقيدة
 بالشرع الشريف وله مجلس شورى مركب من عدة وزراء وهم الوزير الأكبر
 ووزير الحرب ووزير الخارجية ووزير المال والبحر ووزير الحق العام ووزير القلم
 والمرامى ووزير المشورة ووزير الحجابة ووزير المصالح السلطانية ووزير بيت المال
 ووزير الحق هو المعروف عند العامة بوزير الشكايات وهو الذى يعرض أوراق القضايا
 على السلطان فيبدي فيها رأيه وما خطته يده هو الحكم النهائي الفاصم وذلك في القضايا
 المهمة وأما غير المهمة فيفصمها العمال المرتبون والأمر الصادر من قبل السلطان يسمى
 ظهراً ويتعقب السلطان أحكام الوزراء فإذا رأى منهم اعوجاجاً أحاله على مجلس البيعة
 (التحقيق) ويبدد السلطان أيضاً زمام السلطة الشرعية يرشده اليها مجلس قضاة مؤلف
 من ١٢ فقهاً ممن تولوا وظيفة القضاء ولكل بلد قاض وثمان قاض بقاضيين أحدهما
 بفاس الجديدة والآخر بفاس البالى . أما سياستها فهي حفظ كيانها واستقلالها في العالم
 الدولي ومساملة الدول والتودد اليهم وهي تخشى بأس فرنسا واسبانيا وانكلترا والمانيا
 إلا أن خوفها من فرنسا أكثر وامنيتهما واطمئنانها من المانيا أكثر من البقية ولذا لما
 قامت من عهد قريب فرنسا تدعى أنها حيث كان لها حق مد رواق الحماية على بلادها
 وحق التداخل في اصلاحها فقد عزمت على سلوك الخطة الكافلة بذلك ورأت السلطنة
 المراكشية ان مشروعات فرنسا تؤدى بلاريب الى التهامها مراكش واطلاق يديها
 فيها كما أطلقته في الجزائر ونونس حيث تصرفت في أموال الأهالى للموقوفة التصرف
 قصد الاضعاف العنصر العربي ودفعه الى ناحية الصحراء واحلال العنصر الفرنساوى

والإيطالي محله وتصدت لانتهاك اللغة العربية انتهاكا يودى إلى الاندثار واغتصبت الأموال
الموقوفة على المساجد كما أبطلت الشعائر الدينية إلى غير ذلك من الأعمال الجائرة الموجبة
للحزن والأسف والأضرار الهائلة بالرابطة الإسلامية في تلك الإصقاع طلبت عقد
مؤتمر دولي للنظر في الشؤون المراكشية إلا أن هذا الطلب كان بإعاز من ألمانيا بعد زيارة
الامبراطور غليور لطنججة اظهاراً لتعظيمه بهذه الزيارة للسلطنة المراكشية في معارضتها
السياسة الفرنسية وبذلك تارت نيران حمية فرنسا إلى درجة كانت تفضي إلى حرب
بين الدولتين ولولا أن تصدق فرنسا وبقيّة الدول على عقد المؤتمر وانتهت المخابرات
بين الدولتين بشأنه ثم اجتمع المندوبون في مؤتمر الجزيرة في ٧ فبراير سنة ١٩٠٦
مـيـلادية وقرروا عدة بنود وهي الأول سن مشروع بخصوص تنظيم البوليس في
مراكش والثاني نظام مراقبة تهريب الاسلحة والثالث وضع عقداً لامتياز بنك أهلي
مراكشي والرابع وضع مشروع لتحسين مداخل الضرائب وفرض إيرادات جديدة
والخامس سن نظام للجمارك المراكشية وعقاب المختلس والمهرب والسادس وضع مشروع
يختص بالمصالح والأعمال العمومية وختم المؤتمر على ذلك ثم عقب ذلك حصلت قلاقل
واضطرابات بين الأهالي والفرنساويين وقامت عدة ثورات أهلية والله أعلم بمستقبل
ذلك وتقسّم البلاد المراكشية إلى قسمين الأول البلاد التي هي تحت ظل حماية السلطان
وسلطته وأشهر مدنها فاس التي هي عاصمة المملكة ٥٥ وعدد سكانها نحو ١٢٥ ألف
نسمة وبها عدة معامل صناعية وبها الجامع الشهير بجامع القرويين الذي أسسته فاطمة
أم البنين ابنة محمد الفهري القيرواني سنة ٢٤٦ هجرية الذي به نحو ٥٥٠ مدرس وألفا
تلميذ أو أكثر ومكناس وعدد أهلها نحو ٦٥ ألف نسمة وبها كثير من الحدائق
والبساتين وقصور شائعة يصيف بها السلطان لطيب هوائها ونزاهتها ومدينة مراكش
وعدد أهلها نحو ٤٥ ألف نفس وبها يضع الصلصال المطلي والزرابي والنقش فوق
الخشب والمسوجات الحريرية الدقيقة ويصنع بها أيضاً السخنيان الأصفر الجيد والمصنوعات
الحديدية وبها عدة مدارس صناعية ثم مقادور ٥٥ وهي ميناء تجارية مهمة على المحيط
الانتيبيكي وطنججة وهي ميناء على بوغاز جبل طارق واسعة التجارة وبها إقامة قنصل

الدول المتحابة ثم مدينة تنوان على ساحل البحر الابيض المتوسط ورباط وهي مدينة
 قديمة على المحيط الاثنتيني لكنها منعدمة والقسم الثاني البلاد الداخلة تحت نفوذ
 السلطان اسماً فقط أي انها تخطب باسمه وتعترف له بالسيادة لا غير وهي أكثر البلاد
 الكائنة في جنوبي المملكة ومن مدنها الشهيرة بها عين صالح وسوس وغيرها واشهر
 واحاتها نافيليت وتوات وتيديكت وأما تاريخها فقد تقدم بعضه في الكلام على أفريقية
 وقد ذكرت هذه البلاد في الأصل أيضاً

✽ باب الميم مع السين وما يليهما ✽

[مسقط] ذكرها في الأصل أيضاً وقال غيره * هي مملكة عربية واقعة في شرقي
 شبه جزيرة العرب يحدها شمالاً الخليج الفارسي وبوغاز هرمز وشرقاً وجنوباً خليج
 عمان وغرباً الصحراء الخالية وبلاد حضرموت ٥٥ مساحتها ٧٣٤٥٥٥ ميل مربع وعدد
 سكانها ١٦٥٥٥٥٥ نسمة وهي مقفرة الاراضي بها قليل من الجداول الصغيرة والعيون
 الزمنية والمطر بها نادر وهو اؤها حار وأشهر حاصلاتها الزراعية الذرة والشعير والدخن
 والبطيخ والشمام والتمر والصمغ العربي وأهلها مسلمون من النوع البربري مجردون
 عن المعارف الدنيوية والاخروية صنف منهم بدو رحالة وبعضهم صيادون صنعهم صيد
 اللؤلؤ في سواحل بحر عمان ومن حيواناتها الخيل الجياد والهجن والغنم والماعز وغيرها
 وعاصمتها مدينة مسقط وهي مقر الامام ومن مدنها رسته وزفة وهي الآن تحت
 حماية انكليترا

✽ باب الميم مع الصاد وما يليهما ✽

[مصر] ذكرها في الأصل وقال غيره أيضاً * هي مملكة أفريقية واقعة في شمالي

القارة الشرق وهي من الممالك القديمة العظيمة الشأن الرفيعة القدر الشهيرة بفخرها ومجدها
 بين سائر الممالك وقد كانت دولتها في الاعصر القديمة من أعظم دول الارض تقدماً وأرقاها
 تمدناً وأكثرها ثروة وأقواها شوكة وكانت كنز العلوم ومعدن الفنون ومصدر الصنائع
 ومنها عذباً للعلماء والحكام أمها كثير من اليونانيين ليتربوا في مهداها ويرضعوا لبان
 ندى العلوم في حجرها ويجنوا ثمار مدينتها اليانعة الباهرة ويقنطفوا أزهار حضارتها
 الزاهرة ولا حاجة في اثبات مفاخرها القديمة الى حجة وبرهان فان النوارخ الغاصة
 بمدحها منشورة في جميع البلدان على أن آثار تلك العصور القديمة التي لم تزل في قيد
 الوجود من بقايا هياكل ومعابد ومدائن وقصور وكذا المسلات والاهرامات والبرابي
 وبركة موريس والنيل هي من أعظم البراهين القاطعة والحجج الساطعة على ما كانت
 مصر منفردة به في الاعصر الغابرة من غزارة العلوم واتقان الفنون وقوة الفكر وحسن
 الذوق واعتماد التمدن والحضارة ثم هذا الاقليم ليس الا عبارة عن بقعة واقعة بين
 سلسلتى جبال العرب من الجهة الشرقية وجبال ليبيا من الجهة الغربية . . . يحدها شمالا
 البحر الابيض المتوسط وشرقا بلاد الشام والعرب والبحر الاحمر وغربا طرابلس الغرب
 والصحراء الكبرى وجنوبا بلاد النوبة فهي واقعة بين بحرين بحر الابيض وبحر الاحمر
 وبين جبلين جبل العرب وجبل ليبيا وسحراوين صحراء العرب وسحراء ليبيا وخالجانها
 هي خليج السويس وخليج العقبة من البحر الاحمر وخليج سلوم وخليج أبو شاذفة
 وخليج كنانس وخليج العرب وخليج أبي قير . . . وبوغازاتها هي بوغاز السويس
 الموصل البحر الابيض بالبحر الاحمر وبوغاز اشتوم الموصل بحيرة المنزلة بالبحر الابيض
 وبوغاز البرلس الموصل بحيرة البرلس بالبحر الابيض ورؤسها هي رأس البرلس ورأس
 التين على ساحل البحر الابيض المتوسط ورأس عمدة ورأس ملاب على ساحل البحر
 الاحمر . . . وبحيراتها هي بحيرة المنزلة بين رعة السويس المألحة وفرع دمياط وهي أكبر
 بحيراتها مساحتها نحو ١٧٠٠٠ فدان ومتوسط عمقها نحو مترواحد وتصل بالبحر غرب
 بور سعيد على مسافة نحو ٢٠ كيلو متراً وهي قابلة لسير سفار السفن بها وهي آخذة في
 الضيق تدريجاً حتى أن بعض جزئها الشرق تحول الي يابسة وذلك بسبب مستجلبات النيل

العلمية ولربما في الاعصر المستقبلية نحول الى يابسة وهي مشحونة بأنواع الاسماك والطيور
بملا يحصى كثرة ومنها استخراج معظم الفسيخ والبطارخ ويستخرج منها أيضاً مقدار
كبير من الملح • وبجيرة البرلس في شمال مديرية الغربية بين فرعي النيل وعمقها قليل
أيضاً ومحيطها نحو ٦٦ ميلا وهي تنبع في أيام الفيضان كثيراً ولا زالت آخذة في الضيق
كسابقها أيضاً • وبجيرة مهبوط في الشمالي الغربي من مديرية البحيرة قرب الاسكندرية
محيطها نحو ٥٠ ميلا وهي أيضاً قليلة العمق واتصالها بالبحر قريب العهد وبجيرة القرن
ويقال لها بركة قارون في الفيوم محيطها نحو ٢٨٥ ميلا وهي أكثر عمقاً من سائر بحيرات
مصر وتضيق وتوسع حسب الفيضان وهذه هي البحيرات الكبيرة في الاقليم المصري
• • • وأما الصغيرة فهي بحيرة أتكو موقعها قرب البلد المسماه بهذا الاسم وهي في الصيف تضجحل
جدا وبحيرات النطرون الست الواقعة في وادي النطرون في شمالي صحراء ايبيا يستخرج
منها معدن النطرون بكثرة وبجيرة الملح التي يمر من داخلها قنال السويس جنوب بحيرة
المنزلة وهي تجف تماماً في فصل الصيف وبجيرة التمساح وهي أيضاً يمر القنال المذكور قرب
الاسماعيلية كانت مصب فائض النيل الذي كان يستجلب معه مقداراً وافراً من التمساح وعلى
شاطئها أنشئت مدينة الاسماعيلية أيام الخديوي اسماعيل باشا في مركز كانت به قرية تدعى
التمساح • والبحيرات المرة التي هي يمر القنال المذكور أيضاً وهي واقعة بين الاسماعيلية
والسويس وجميع هذه البحيرات مشحونة بالملح والنطرون وطامره بالطيور والاسماك
وجزائرها في البحر الاحمر كثيرة أعظمها جزيرة طيران وصنافير في فم خليج العقبة
وجزيرة شدوان في مدخل خليج السويس وجزائر جفاتين في جنوبها وجزيره
صفاجة في جنوب هذه وكلها قريبة من ساحل البحر المذكور وليس لمصر جزائر في
البحر الابيض المتوسط • • • أما بحيراتها فيها عدة كثيرة من الجزائر الصغيرة أشهرها جزيرة
تل تينس وجزيرة رأس الليمون الكبرى وجزيرة رأس العش وجزيره الخربوطلى
وكلها في بحيرة المنزلة وجزيره النار وجزيره القلط وجزيرة أبو عمر وجزيرة الزاوية
في بحيرة البرلس • وفي بحيره قارون جزيرة الكنيسة في شرقها وجزيرة القرن في
غربها وفي بحر النيل وفروعه عدد عظيم من الجزائر أشهرها جزيرة الفيلة المشهورة

بجزيرة أنس الوجود وجزيرة الفنتين تجاه أسوان وتنسب إليها أيضاً وبها مقياس النيل وجزيرة الروضة التي تدعى بالنيل في جنوب القاهرة وبها أيضاً مقياس للنيل وجزيرة بولاق الشهيرة بالجزيرة وهي منصلة بالقاهرة بواسطة كوبري قصر النيل وجزيرة بدران شمالي القاهرة يفصلها عنها ترعة الاسماعيليه وجزيرة الوراق تجاه شبرا . وجزيرة أبي الغيط وجزيرة بسوس . وجزيرة شلقان . وليس لمصر سوى نهر واحد وهو النيل الذي تقدم له بعض ذكر في أفريقية وهو أحد الانهار الثلاثة وأعظمها وهو يجري من الجنوب الى الشمال ماراً ببلاد السودان والنوبة والحبشة ومصر الي أن يصل الى البحر الابيض المتوسط فيصب فيه بفرعي نيل دمياط ونيل رشيد وهو يتفرع اليهما بعد مجاوزته القاهرة بمقدار عشرين كيلو مترا في تقطة بطن البقره جنوب القناطر الخيرية ويبلغ طوله من مصدره الى مصبه نحو ستة آلاف وخمسمائة كيلو متراً ومنبعه الحقيقي مجهول الى الآن ويقول بعض الجغرافيين أنه يصدر من ثلاث بحيرات عظيمة باقليم خط الاستواء بأواسط أفريقية وهي بحيرة أو كريبوه (فكتوريا نيازا) وبحيرة مونتزيمجة (برت نيازا) وبحيرة لوتزيمجة (برت ادوارد) ثم يتكون من عدة نهيرات أكبرها النيل الازرق ونهر صوباو ونهر عطبرة وبحر الغزال وغيرها وينقسم النيل الى ثلاثة أقسام النيل الاعلى وهو من مصدره الي الخرطوم . ونيل النوبة وهو من الخرطوم الي جزيرة البريا . ونيل مصر (النيل الادنى) وهو من الجزيرة المذكورة الي البحر المتوسط وقدرت أراضي مجراه بثلاثة ملايين ومائة وعشرة آلاف ميل مربع وقدر المطر الذي يقع عليه سنوياً نحو ٢٦٣٣ مليار متر مكعب وهذا عدداً الانهار الصابة فيه السابقة الذكر ومتوسط مقدار الماء الجاري فيه عند أسوان ٢٩٩٠ متراً مكعباً في كل ثانية ثم يذهب منها ٣٨٠ متراً مكعباً قبيل القاهرة ويستعمل منها ٥٥٠ متراً مكعباً في الثانية للري يبقى ٢٠٦٠ متراً وهو الذي ينصب في البحر المتوسط فيكون جملة المستعمل من ماء النيل في سبيل الري في القطر المصري سنوياً نحو سبعة عشر مليار متراً مكعباً وجملة الباقي لانصبابه في البحر المتوسط نحو ٦٤ ملياراً من الامتار المكعبة ويتكون من سير هذا النهر عدة تهاريج يمروره نحو عشرين شلالاً ستة منها ببلاد النوبة والباقي بالمجوف والخرطوم الي

منابع النيل وأشهر هذه الشلالات شلال أصوان الذي تبلغ قوه المياه المنحدرة منه قوه
 مائة ألف حصان بخارى مدة الفيضان و ٣٥ ألفاً مدة التحريق والسبب في فيضانه المعول
 عليه أخيراً هو هطول أمطار غزيرة في إقليم خط الاستواء وبلاد السودان والحبشة
 وبتندي هطولها في أوائل شهر مايو إلا أن أثرها لا يظهر بمصر الا في شهر يونيه وذلك
 بسبب طول بعد المسافة التي يقطعها الماء الى حين وصوله الى أرض مصر وبسبب ابتلاع
 أراضي مروره مقداراً منه وبسبب التبخر الحاصل من شدة الحر وأول ظهور الفيضان
 بمصر ليلة احدى عشرة من شهر يونيه و يبلغ النصف في زيادته المعتادة في خمسة عشر
 من شهر أغسطس وتستقر زيادته في ٢٠ سبتمبر ثم يأخذ في النزول تدريجاً حتى
 يرجع الى معدله الاصلى وأعدل مقادير زيادته عادة سبعة أمتار تقريباً فوق درجة غاية
 انحطاطه ويختلف فيضانه قلة وكثرة باختلاف غزارة الامطار وقتها ثم ان زاد فيضانه
 عن المقدار المذكور أفضى الى الفرق والانلاف وان نقص أدى الى الجذب والتحط
 والفلاء والبلاء والعباذ بالله تعالى ثم لشدة أهمية الوقوف على مقادير فيضانه اخترع لذلك
 مقياس (نيلو متر) يعلم منه مقادير الزيادة وكفايتها للري ووضعت منه عدة
 مقياس على شواطئ النيل يوجد منها بمصر أربعة في بلاد السودان عدة في الخرطوم
 وبربر وغيرها ترد منها الانباء البرقية عن مقادير الزيادة والنقصان يومياً حتى اذا كانت
 الزيادة فاحشة تؤخذ الاحتياطات اللازمة وقاية من غوائله قبل حلولها والمقياس المذكور
 هو عبارة عن عمود من رخام مقسم الى أقسام متساوية قائم في مركز حوض مربع
 الشكل متصل بالنيل بواسطة عدة منافذ جانبية يدخل منها الماء للحوض فكلمة علا
 سطح النيل ارتفع الماء في الحوض وغطي مقداراً من أقسام العمود به تعلم مقادير الزيادة
 وكلما نزل سطح الماء نقص الماء من الحوض وانكشف به مقدار من أقسام العمود وبه
 بصرف مقدار النزول ٠٠ ويوجد بالديار المصرية ترع عديدة معسده للشرب والري
 بعضها دائم الجريان طول السنة وبعضها ينضب ماؤه مدة التحريق (انخفاض النيل)
 وهي صادرة اما من نفس النيل مباشرة أو من بعضها البعض والداعي الى تكوين هذه
 الترع هو ان النيل لو اقتصر على أصل مجراه لم تستعمل أراضي مصر الاعلى ري جزء

قليل منها وهي التي على ضفتيه كما كانت هي الطريقة الوحيدة للرى قبل تاريخ سنة ١٢٣٥ هجرية وهي عبارة عن اتخاذ أجزاء متسعة من الارض يحيط بها عدة جسور من سائر جوانبها وهي متصلة بالنيل بواسطة ترع تتخذ مدة فيضان النيل لاجل استجلاب مائه مدة معينة ثم بعد منع مائه عنها ترسب طينه على تلك الاراضى وتكسبها الخصابة المطلوبة ثم تبذر الارض ويستحصل منها النتيجة المطلوبة الا ان هذه الطريقة لا تنتج سنويا سوى محصول واحد ثم رغبة في تعدد المحصول اتخذت طريقة حفر الترع وانشاء الجسور عليها ونسخت طريقة الحياض وبذلك استحصل على النتيجة المطلوبة الا انه لما كان فيضان النيل قاصراً على مرة واحدة في مدة معلومة كانت مياهه في غير تلك المدة ذاهبة سدى في البحر الابيض فلاجله تعميم الانتفاع به في غير تلك المسدة اتخذ له مخزن في جهة الفيوم يوزع منه الماء للرى في اوقات أخرى وفي زمن المرحوم محمد علي باشا عمم الانتفاع بالرى بانشاء قنطرة بين عظيمنتين محكمتين سميتا بالقنطرة الخيرية سابقاً والآن قنطرة الدلتا احدهما على فرع نيل دمياط والثانية على فرع رشيد ففي زمن الفيضان تفتح عيونها فيم الماء جميع اراضى الوجه البحرى من بلاد مصر وبذلك عم الانتفاع في الوجه البحرى ثم لاجل عمومته أيضاً في الوجه القبلى اتخذ له مخزن مكون من عدة قناطر كثيرة العيون على شلال أسوان تفتح في مدة الفيضان وتغلق تدريجاً عند ابتداء الانخفاض وبذلك يمكن حجز كمية وافره من مائه لتصرف عند الاقتضاء وصنع مثلها في أسبوط أيضاً والأراضى العالية المنعسر وصول الماء اليها اتخذ لها آلات رافعة بخارية وغـيرها وبذلك تم تعميم الماء في غالب القطر المصرى وأحيى به الملايين من الفدادين ومع ذلك لازال التحسين راقياً سلم التقدم يوماً فيوماً ومن ترع الوجه البحرى ترعة الاسماعيلية وترعة الشرقاوية ورياح المنوفية ورياح البحيره ورياح النوفيقى وترعة البحر الصعيدى وترعة البحر الصغير والحمودية وهذه أشهر الترع في الوجه البحرى الآخذة مياهها من النيل وأشهر الترع الشتوية في الوجه المذكور هي ترعة الباسوسية والتنعاعية والسرساوية وترعة العصف والخفراوية والجعفرية وبحر بلقاس وبحر مويس وبحر سيف وترعة الواى والشرقاوية وبحر مشنول ومصرف بحر البقر وبحر فاقوس والسلامونية

ويبلغ طول الترغ المذكوره نحو مليوني ألف قصبة وأشهر ترغ الوجه القبلي الصيفية هي ترعة الابراهيمية وبحر سوبف والديروطية وأشهر الترغ الشتوية به هي ترعة الراوية والمجنونه وترعة الخشاب وترعة الزمر وترعة البراقعة وترعة الصعايدة وترعة الغابة وترعة الصنصافة وترعة مطاي وترعة الرمادي وترعة الحاميد وترعة الساحلية وترعة أبي بكرة ومصرف اطنا والترعة الكيلانية والسوهاجية وغيرها وطولها يبلغ نحو تسعمائة ألف قصبة وزيادة ٩٠ أما واحات مصر فهي ثلاث واحات كلها في صحراء ليبيا المتصلة بالصحراء الكبرى جنوباً وبصحراء برقة بطرابلس الغرب شمالاً وهي واحه سيوه التابعة لمديرية البحيرة ٠٠ والواحات البحرية (واحات الهلسا) في الجنوب الغربي من مدينة الفيوم وهي تابعة لمديرية المنيا والواحات القبلية (واحات أسيوط) وهي تابعة لمديرية أسيوط : ويوجد بمصر من الجبال سلسلتان وهما سلسلة جبال العرب شرقاً وتمتد وراءها صحراء العرب وسلسلة جبال ليبيا غرباً وهي أقل ارتفاعاً من الأولى وتمتد وراءها صحراء ليبيا وكل من هاتين السلسلتين ممتدتان من الجنوب الى الشمال على مساواة النيل تقريباً الى القاهرة ثم تفرقان وتجه السلسلة الشرقية الى الشمال الشرقي وتنتهي عند قنال السويس وتجه السلسلة الغربية الى الشمال الغربي وتأخذ في الانخفاض التدريجي الى أن تساوى سطح الارض قرب البحر الأبيض ويتفرع من هاتين السلسلتين عدة جبال لكل جبل اسم خاص به أشهرها جبل السلسلة بمديرية النوبة وجبل الفطيرة في قنا وجبل الهريدي في جرجا وجبل أبي فوده بأسيوط وجبل العليز بالمنيا وجبل الرخام في بنى سويف والجبل الاخضر بالفيوم وجبل المعصرة والجبل الاسود في الجزيرة والجبل المقطم شرقي القاهرة والجبل الاحمر تجاه العباسية وجبل النطرون بمديرية البحيرة وجبل خيفة غرب البحيرات المرة وجبل عناقسة في الجنوب الغربي من السويس وجبل الزيت في جنوبها ٠ ويوجد بين سلسلة جبال العرب والبحر الاحمر عدة جبال أشهرها جبل ربارى على شاطئ البحر الاحمر وجبل الدخان بمحاذاة مدينة منفلوط ٠ ويوجد في جزيرة الطور الكائنة بين خليجي العقبة والسويس جبل موسى وجبل سربال وجميع الجبال المذكورة جرداء لانبات بها ولا زرع ولا شجر ويوجد بها قليل من المعادن والاسمنت والمنفرة

وبعض آثار قديمة ومقاطع رخامية وبلاطيه وعدة مفاثر : وصحراء العرب مجارة عن عدة هضاب واسعة مفصلة عن بعضها بوديان عميقة . وصحراء ليبيا هي هضبة واسعة مرتفعة عن سطح النيل بنحو ٢٥٠ متراً يغشاها كثبان من الرمل الدقيق الذي توجه حركات الرياح وبهذه الصحراء توجد واحات مصر كما تقدم . أما طقس مصر فهو في غاية الجودة وقرب الاعتدال حيث قلة أمطارها وصفاء جوها وعروها عن البراكين والزلازل والعواصف الشديدة واكتشاف البحرين لها وانتشار النيل في غالب أنحاء أراضيها وكثرة نباتاتها وأشجارها أكثرت جوها غاية اللطف ورقة النسيم بحيث يوافق كل الامزجة ومع ذلك يمكن . لافاة بعض فروقات الطقس بانتخاب الجهات الملائمة للمزاج على حسب الفصول كاختيار الصعيد في زمن الشتاء والبلاد الساحلية في الصيف وما أشبه ذلك . ومساحتها بدون صحاريها تبلغ نحو ٢٦ ألف كيلو متر مربع المزروع منها نحو ٢٣٧٣٥ كيلو متر أي قريب من ستة ملايين فدان وتبلغ مساحتها مع الصحارى نحو ٢٦ ألف كيلو متراً مربعاً ونحو ٦١٥٠٨٧٧ فدان . وعدد سكانها على بعض الاحصاءات الأخيرة نحو ٩٧٣٤٤٠٥ الذكور منهم نحو ٤٩٤٧٨٥٠ نسمة والانات نحو ٤٧٨٦٥٥٥ وينقسم المجموع الى حضريين وهم ٨٩٨٠٢٧٨ وريفان وهم ٦٠١٤٢٧ وأنواع من تبعة الدولة العلية مقدار ٤٠١٢٦ وأجانب نحو ١١٢٥٧٤ وينقسم مجموع الاجانب الى ٣٨٢٠٨ يونانيين و٢٤٤٥٤ ايطاليين و١٩٥٦٣ انكليز و١٤١٧٢ فرنساويين و٧١١٥ نمساويين و٣١٩٢ روسيين و١٢٨١ ألمانيين و١٣٠٤ أعجم و١٧٦٥ اسبانيين و٤٧٢ سويسريين و٢١٣ امركيين و٢٥٦ بلجيكيين و٢٤٧ هولنديين و١٥٥ بورغاليين و١٥٥ سويديين و٧٢ دانماركيين و٩٢٠ أمم أخرى . والجنس المصري الحاضر الآن هو لفيق من أبناء الفراغنة (القبط) وأبناء الاروام والأتراك والاكراذ والفرنس والسوريين والعرب الفاتحين وغيرهم ولم يبق من الجنس الاصلى الخالص سوى قليل من الاقباط واللون الاصلى للاهالى هو السمرة والبقيّة مختلفو الالوان . وقد اشتهر المصريون بالجد والنشاط وعدم الميل الى السكسل والبطالة لا يقر بهم ملل ولا فنور في أعمالهم سيما فلاحهم فانه في غاية الجلادة والصبر على المشق والاعباب

ومن أخلاقهم أيضاً دماثة الاخلاق ودعتها واللطف والبشاشة والبساطة والكرم وسلامة
النية وعدم الميل للتغرب ومن أخلاقهم المنتقدة عدم المحبة بخلاف جنسهم والتناهي في
الميل الى اللهو والحفظ والحلاعة والتهافت في التقليد الاعمي للأجنبي ولو بما فيه نهي من
الاضرارات الدينية أو الدنيوية وقلة الحمية والعواطف الوطنية وضعف البسالة وكثرة
الخوف والجبن خصوصاً بعد الاحتلال حتى صار أحدهم يخشى من خيال الحاكم ومن
الحاكم في الخيال الا أنهم الآن أخذت طبائعهم تتكيف بتجديد الخصال وأفكارهم
تنبيه الى احياء العواطف الانسانية وعماد قليل تصفو الجواهر ويقال كم ترك الأول
للاخر ٥٥ واللغة العامة وهي الرسمية بها هي اللغة العربية الشريفة التي هي أفصح جميع
اللغات ثم بعض اللغات الأجنبية في دوائر الحكومة والادارات الاجنبية وأكثرها
استعمالاً اللغة الفرنسية والانكليزية ويتكلم سكان سيوه وأهالي الواحات ببعض لغات
خاصة بهم والديانة السائدة بها هي الديانة الاسلامية الخيفية وعدد المعتنقين لها نحو
٩٧٨٧٧٥ نفس ويوجد بها نحو ٦٣٧٣٥٧ من المسيحيين منهم نحو ٦٦٢٧٦ ارتوذكيين
و ١٨٠٣٦ كاثوليكين ونحو ١٣٠٤٥ بروتستانت و ١٢٥٦٩٣ اسرائيليين و ٢٦٨
من اديان آخر مختلفة من بنيان وبراومة وغيرها والحرية الدينية بها مطلقة ٥٠ أما معارفها
ففي غاية الانحطاط وأكثر أهلها أميون فان القاري منهم على بعض الاحصاءات ٣٩٩٧٧١
منهم ٣٨٩٤٠٧ ذكور و ١٠٢٦٤٤ اناث من مجموع ٦٨١٧٤٤ عدد المجاوزين السابعة من
العمر والقاري من الاجانب ٤٦٧٨٦ من الذكور و ٢٤٩٣٠ من الاناث من مجموع ٩٦٦٨٤
عدد المجاوزين السابعة من العمر وتختلف النسبة في ذلك بين المحافظات والمديريات
ففي الأولى القارون ٣٣ في المائة وفي الثانية ٩ في المائة وعلى كل فهو غاية في الانحطاط العلمي
ومن أعظم أسباب التأخر وفي القطر كله يوجد نحو ٨٩١٥ مدرسة منها الجامع الازهر
و ٢٥ مدرسة تابعة للحكومة منها ٢٢ للذكور و ٣ للاناث و ٣٣ مدرسة للذكور تابعة
للاوقاف و ٥ مدارس للصبيان تابعة للجمعية الخيرية و ٤٠ مدرسة للذكور و ٥٥ مدرسة
للاناث تابعة لادارة الاجانب والباقي هو عبارة عن مدارس أهلية وكتائب صغيرة
والمدارس العالية من مجموع العدد المذكور هي مدرسة الحقوق والمهندسخانة والمدرسة

الطبية ومدرسة المعلمين الثوفيقية والناصرية ومدرسة الزراعة ومدرستا الصناعة احداها
بمصر والاخرى بالمنصورة ومدرسة البيطرة ومدرسة حربية وثلاث مدارس تجهيزية
تابعة للحكومة احداها يدرب الجماميز والاخرى بشبرا والثالثة برأس النين بالاسكندرية
ويبلغ عدد تلاميذ مدارس الحكومة نحو ١٢٠٠٠ ومجموعهم في القطر كله نحو ٢٠٠
الف تلميذ وما تنفقه الحكومة في سبيل نشر العلوم يبلغ نحو ١٠٠ ألف جنيه ٠٠ ويطلع
بها من الجرائد نحو ١٠٠ جريده بين عربية واجنبية وقد أخذت النهضة العلمية بها
تجري في ميدان السباق في التقدم العصري وقام نشر عمير المعارف في جميع أرجائها
بما يبشر بمستقبل مسر وما ذلك على الله بعزيز ٠٠ ومن حيوانات مصر الاهلية الخيل
الحياد والبغال والحمير والجمال والبقر والجاموس والغنم والماعز ومن الوحشية الضبع
والذئب والنمر والثعلب والفزال وغيرها ومن طيورها الدجاج والحمام والأوز والدجاج
الرومي والهندي والبط والسمن والشحورور والخطاف والبلبل والعصفور الدوري
وغیرها ومن حشرات النعبان والحية والعقرب والورل والقنفذ وأم أربعة وأربعين والحراب
والشبت وغيرها ومن حيواناتها البحرية التمساح وأنواع كثيرة من الاسماك ويوجد بها
من المعادن أنواع كثيرة منها الذهب والفضة والرصاص والنحاس والحديد والعقيق
والزمرد وكانت قبل مهمة الاستخراج ثم من عهد قريب باشرت الشركات باستخراجها
وبها كثير من أنواع الحجارة منها الحجر الجيري المعد للبناء تحت الماء والحجر الجيري
اصناعة النعت والحجر الجيري المعد لصناعة الجير والحجر الجيري المعد لتجهيز الجير
السلطاني والحجر الجيري المسمى بالدبش وحجر الجبس وهي موجودة بكثرة في جبل
المقطم ومنها الحجر الرملي الشديد الصلابة والتحمل لتأثير الهواء والماء ولو مع طول
الزمن وحجر البلاط وهو كثير الوجود خصوصاً في جبال طره والمعصرة وحلوان
وحجر الطواحين خصوصاً في الجبل الاحمر عند العباسية وقايتباي وفي بعض جهات
المقطم وأجوده المستخرج من أسوان وحجر السن خصوصاً بين قنا والقيصر والحجر
السماق خصوصاً عند جبل الدخان وحجر المرمر وهو كثير في نواحي أسيوط وبنى
سويق والرصاص السواني الاحمر خصوصاً في جهات أسوان ومنها البترول وهو في

جبل الزيت غرب ساحل البحر الاحمر وهو بصدد الاستخراج ومن أهم المحصولات المعدنية بها ملح الطعام والنطرون خصوصاً في ملاحات ضواحي رشيد ودمياط ووادي النطرون وبها أيضاً عدة ينابيع مياه معدنية ظهرت حديثاً في الفيوم ومياه كبريتيه في حلوان . . أما صنائهم اضعيفة وأهمها استخراج السكر وله عدة معامل منها تسعة للحكومة والبقية للاهالي وبعض الشركات الاجنبية وبها معاملان لتكرير السكر وأكثرها كثر من مائة هذه المعامل في الوجه القبلي ومن صنائهم المهمة حليج الاقطان وبها أكثر من مائة معمل معدة هذه الصنعة أكثرها في الجهة البحرية والفيوم وبنى سوايف خصوصاً في الاسكندرية ودمهور وكفر الزيات وطنطا والمحلة وغيرها وبها أيضاً معامل لتبيض الأرز وهي كثيرة خصوصاً في جهة رشيد ودمياط وفوه ومنها أيضاً صناعة ترويق البيض في جميع أنحاء القطر ويوجد لها عدة معامل أشبه بالتناير يوثق بها البيض وتعطى له حرارة نحاسي حرارة الحضانة الدجاجية ومنها أيضاً الصنائع المحلية البسيطة كالنجارة والحجارة والصبغة والديباغة والسراجة والصبغة والوشى ونقش الاحجار ونحتها واستخراج الروائح العطرية ونسج القطن والصوف والحريير والسكران وعمل الطوب والحصر والزجاج والكبريت والصابون والناج والحزف الصيني وغير ذلك مما لا حصر له . . أما زراعتها فهي النقطة الوحيدة بمصر والقطب الذي عليه مدار ثروتها بل يمكن أن يقال ان القطر المصري هو زراعي محض فان أراضيه اجود أراضى المسكونة زراعة وأعظمها خصابة حتى أن بعض جهاته تزرع ثلاث مرات سنوياً ومساحة أراضيه الزراعية تبلغ زيادة عن خمسة ملايين فداناً وقد كانت تلك الاراضي سابقاً رملية غير صالحة للاستنبات ثم على مدى الأزمان اكتسبت الخصابة بواسطة الطبقة الزراعية التي تكونت على سطحها من رواسب الطمي النيلية الآتية من بلاد الحبشة والسودان ثم حسننا انتظام الري واتقان الزراعة وبذلك حازت تقدماً طبيعياً وفنياً وأمنت من الشرق والفرق واتسع نطاقها بالزراعة الصيفية ونالت في رطبها درجة لم يظفر بمثلا القطر المصري في غابر الزمان وأشهر مزرعتها الصيفية القطن وهو منتشر الزراعة في سائر أنحاء الوجه البحري والفيوم وبنى سويف والمنيا وأسيوط ويبلغ ثمن محصوله سنوياً نحو

١٣ مليوناً من الجنهات ثم قصب السكر وأكثر زراعته في الجهة القبلية ويبلغ ثمن محصوله نحو مليون من الجنهات ثم الأرز السلطاني وعين البلت وتكثر زراعته جهة رشيد ودمياط بجوار البحيرات ثم الفول السوداني والسمسم والذرة الصيفي والفلفل وأشهر المزرعات النيلية الذرة العويجاء والصفراء وعليها مدار القوت البري وأكثر زراعتهما في الجهة البحرية والأرز السبعيني بجوار البحيرات وأشهر المزرعات الشتوية القمح والشعير والعدس والحلبة والحناء والفول والتمس والحمص والكتان والخضراوات التي تزرع أيضاً في باقي الفصول ومن فواكهها التمر والعنب والبرتقال والليمون واليوسف افندي والخبوخ والمشمش والبطيخ الأخضر والبطيخ الأصفر والشمام والسفرجل والرمان وغير ذلك وأكثر فواكهها النخل فيوجد منه نحو مليون وكسور في الوجه البحري ونحو مليون ونصف في الوجه القبلي والواحات ومبلغ مجموع قيم الحواصل سنوياً نحو ٣٨ مليوناً من الجنهات ٥٠ وأما تجارتها فواسعة داخلية وخارجية وقد زادها سعة ورواجاً كثرة طرق المواصلات البرية والبحرية فالداخلية منحصرة في حواصل البلاد الزراعية ونتائجها الصناعية والبضائع الواردة إليها من الخارج وأروج الأسواق النجارية بها هي أسواق مصر واسكندرية ودمياط والسويس وبنادر المديرية والقري الكبيرة ويزداد الرواج بها في أوقات الموالد خصوصاً في مصر وطنطا ودسوق وأوقات نتاج المحاصيل وأكثر التجارة الداخلية بيد الأهالي والباقي بيد بعض الاجانب وأما التجارة الخارجية فأكثرها بيد الاجانب ومن أهم صادراتها القطن وبزره والسكر والقمح والشعير والفول والذره والعدس والأرز والبلح والنطرون والفسبيخ والبطروخ وبعض الأقمشة الحريرية كالشاهيات والقطن وغير ذلك بما تبلغ قيمته نحو ١٦ مليوناً من الجنهات وأهم وارداتها المنسوجات الحريرية والصوفية والطرابيش والابسة وخشب العمارة والنعم الحجرى والسكر والبن والصابون والدخان والشمع والزيوت والورق والزجاج والآلات البخارية والعقاقير الطبية والمعارات والمخرادات والأحجار النفيسة والنحاس والقصدير والحديد والصفيح وأنواع الاسلحة والاوزان الصهنية وغير ذلك ما تقدر قيمته بنحو ١٥ مليوناً من الجنهات والمواني المعدة للتصدير

والورود هي الاسكندرية والسويس وبور سعيد ودمياط ٥٠٠ أما طرق المواصلات بها فهي
نوعان بربة ومائية فالبرية هي السكك الحديدية والتغرافات والبريد والسكك الزراعية
وطرق القوافل والمائية هي النيل وزرعة البحيرات والبحر الاحمر والبحر الابيض وقنال
السويس أما السكك الحديدية فمعظمها يملك للحكومة بإدارة مجلس مؤلف من ثلاثة
أعضاء وطني وانكليزي وفرنساوي ومجموع طولها نحو ٢٢٢٦ كيلو متراً وهي قسماً
قسم تابع للحكومة وهو الأكثر كما تقدم وقسم تابع لشركات أجنبية فالقسم الأول يبلغ
نحو ١٦ خطاً أوها الخط الجاري من مصر الى الاسكندرية وطوله ٢٠٨ كيلو مترات
والثاني من قايوب الى المنصورة وطوله ١٣٣ كيلو متراً والثالث من قايوب الى القناطر
الخيرية وطوله ١٠ كيلو مترات والرابع من بنها الى السويس وطوله ١٩٩ كيلو متراً
والخامس من بنها الى ميت بره وطوله ١٠ كيلو مترات والسادس من طنطا الى دمياط
وطوله ١٢١ كيلو متراً والسابع من طنطا الى أشمون وطوله ٦٣ كيلو متراً والثامن من
محلة روح الى زفتي وطوله ٣١ كيلو متراً والتاسع من محلة روح الى دمنهور وطوله ٧٣
كيلو متراً والعاشر من سيدي جابر الى رشيد وطوله ٦٦ كيلو متراً والحادي
عشر من الاسكندرية الى المكس وطوله ١٨ كيلو متراً والثاني عشر من امبابه الى اتياس
البارود وطوله ١١٩ كيلو متراً والثالث عشر من مصر الى شلال أسوان وطوله ٨٩٣
كيلو متراً والرابع عشر من الواسطي الى أبو كساء وطوله ٦٢ كيلو متراً والخامس عشر
من قنطرة اليمون بمصر الى المريج وطوله ١٤ كيلو متراً وللحكومة أيضاً في جهات معاملها
خطوط حديدية زراعية لنقل القصب الى المعامل يبلغ طولها زيادة عن ٦٥٠ كيلو متراً
والقسم الثاني هو خط من باب اللوق بمصر الى حلوان وطوله ٣٠ كيلو متراً وخط من
الاسماعيلية الى بور سعيد وطوله ٥٢ كيلو متراً وخط من الاسكندرية الى سراي الرمل
وطوله ١٠ كيلو مترات وقد شرع بمد خطوط آخر بعضها تم وبعضها ناهز الاتمام وهي
خط من الساحلية الى القنطرة ومن أشمون الى القناطر الخيرية ومن قنا الى القيصر
ومن شلال أسوان الى محلة نمره أربعة من الخط الواصل بين حلوان والخرطوم ٥٠٠ أما
الخطوط الزراعية فتبلغ نحو ٤٠ خطاً كلها تابعة للشركات وهي ثمانية في مديرية البحيرة

واتسعة في مديرية الفيية وستة عشر في الدقهية والشرقية والقليوبية وسبعة في مديرية الفيوم أما الاسلاك البرقية فيبلغ طولها نحو خمسة عشر ألف وطول خطوطها نحو ٣٣٩٠ كيلو متراً وهي جميعها مصاحبة لسير الخطوط الحديدية أما البريد (البوستة) فهو حاز تمام الانتظام حيث يوجد له أكثر من ستمائة مكتب بوسطة منتشرة في غالب أنحاء القطر مصاحبة لمحطات السكك الحديدية ومكاتب التلغرافات. وأما طرق القوافل فقد كانت سابقاً كثيرة إلا أنها الآن قلت جداً بواسطة كثرة انتشار السكك الحديدية ولم يبق منها سوى الطريق الموصل بين قنا والقيصر وبين الصالحية والقنطرة والعريش وبين السويس والعقبة وطرق الواحات وأما الطرق المائية فهي نوعان داخلية وخارجية وقد كانت الملاحة الداخلية سابقاً مهمة جداً وكان عدد المراكب السائرة بها يزيد عن ثلاثين ألفاً إلا أن كثرة انتشار السكك الحديدية وانتظام شركاتها أضعف أهميتها بحيث لم يبق منها سوى اثني عشر ألفاً بما فيها من ١٢٠٠ مركب للصيد و٤٠٠ ذهبية والنيل مستعد لحمل السفن البخارية الكبيرة إلى الشلال الأول والسفن تمخر به طول السنة وأعظم البعيرات ملاحه بحيرة المنزلة وأشهر الموانئ المصرية المرتبطة بالبلاد الأجنبية هي الإسكندرية وبور سعيد والسويس وأشهر الشركات الراسية بواخراها في هذه الموانئ هي شركة المساجري مارتنيم وشركة اللويد النمساوية والشركة الإيطالية والشركة الخديوية والشركة الروسية وشركة بيناتسولار الشرقية الانكليزية وشركة لويدي الألمانية. وأما قنال السويس فقد تقدم الكلام عليه وأما ثروتها فقدرت بنحو ١٥٠ مليوناً من الجنيهات فيخص الفرد من أهاليها نحو ١٥ جنيهاً وعلى ذلك فهي أفقر الممالك مع كونها أخصبها ومن نحو ١٣ سنة كانت ديونها مقدرة بنحو ٢٠ مليوناً من الجنيهات وهو من أعظم البراهين على فقر البلاد وعسرها وقد جعل الخطب وعظمت المصيبة في هذه الأيام وازداد العسر وتضاعفت الديون التي على الأهالي وتنازلت قيمة الأراضي وأصبحت أسواق التجارة من وقوف الحال تقدم رجلاً وتأخر أخرى إلا أن تيقظ أفكار الأهالي وتطورها بالمعارف الحديثة وتقدم النهضة العلمية والشهامة الوطنية مع جودة التربة وخصابة الأراضي وغزارة مياهها وكثرة كنوزها المعدنية تجعل الأمل وطيداً بانقلاب طمس الأحوال ونشاط رجال

العصر من ضيق هذا العقال وببذل الله العسر باليسر والتراب بالتبر وما ذلك على الله
يعزبز .. أما ماليتها ففي غاية الانتظام حيث إرادتها تنوف عن مصارفها عاما فعاما وقد
بلغت إرادتها في العام الماضي نحو ١٤٨١٣٠٠٠ من الجنيهات وبلغت مصارفها نحو
١٢١٢٥٠٠٠ وهو لم يسبق له نظير في السنين السابقة والزائد يضاف على الأموال
الاحتياطية المحفوظة في صندوق الدين وعلى الخزينة المصرية نحو ٩٠ مليوناً من الجنيهات
وهو أقل مقداراً من السنين السوابق وسهام الدبون المصرية لم تنزل عالية القيمة في البورصات
الداخلية والخارجية .. أما بحريتها فقد كان لها بحرية تجارية مهمة تمخر في البحر الأبيض
المتوسط والبحر الأحمر يبلغ إيرادها سنوياً ١٢٥ ألف جنيه ثم حسب احتياج الحكومة
باعها لشركة انكليزية سنة ١٣١٦ بقيمة ١٥٠ ألف جنيه وليس لها بحرية حرية سوى
أسطول يسير في بحر النيل بين مصر والسودان .. أما جيشها فالعدد المرخص به في
انغمات الشاهانية هو ثمانية عشر ألفاً وترخص الزيادة عند وجود الداعي كما زيد إلى
٢٣ ألفاً عند استرجاع السودان والجنود المصرية مشهود لها بالبسالة والشجاعة والثناء
في ميادين القتال ورؤساء الجيش من الضباط الانكليزيين وترقي الحكومة الوطنيين
أحياناً إلى الرتب العالية إلا أن الترقية قاصرة على المناسب التي لأهمية لها وتنفق
الحكومة على الجيش المصري نحو ٥٠٠ ألف جنيه سنوياً : وأميرها سمو صاحب
الفضامة الخديوي (عباس حلمي باشا الثاني) جلس على أريكة الخديوية سنة ١٣١٠ هجرية
وهو غني عن الاطراء والتتويه بلطف سجابيه وسنى خصاله التي جذبت إليه الأرواح فضلاً
عن الأفئدة إلا أن ظلمة الاحتلال حالت بينه وبين أمانيه السامية التي كانت نالت بها
الامة المصرية ما لم تنله أمة قبلها قط حقق الله لنا شريف أمانيه وأعاد الماء إلى بحاربه
وأطال بقاءه وصانه وأدام سموه وأعز شأنه .. وحكومتها خديوية وهي جزء من
أملاك الدولة العلية العثمانية منحها الاستقلال الإداري سنة ١٢٥٦ هجرية ثم منحها مع
الاستقلال المذكور عدة امتيازات بها كادت أن تكون مطلقة وذلك في زمن المغفور له
اسماعيل باشا إلا أن ذلك مع بقاء عدة حقوق محفوظة للدولة العلية منها ٧٥٠٠٠٠٠
جنيه تدفع لها لقاء سيادتها .. وتنقسم مصر إدارياً إلى ست محافظات وأربعة عشر

مديرية ستة منها في الوجه البحري وثمانية في الوجه القبلي أما محافظاتها فهي مصر القاهرة
والاسكندرية ودمياط والقنال والعريش والسويس ومديريات الوجه البحري هي البحيرة
والغربية والمنوفية والدقهلية والشرقية والقليوبية ومديريات الوجه القبلي هي الفيوم والجيزة
وبني سويف والمنيا وأسيوط وجرجا وقنا وأصوان وأهم مدينة في الديار المصرية بل
في القارة الافريقية هي مدينة القاهرة ويقال لها المحروسة وهي عاصمة القطر المصري
وبها مقر سمو الجناب الخديوي وسائر المجالس والدوائر العليا وهي واقعة على الشاطئ
الشرقي للنيل وعدد سكانها يقرب من ٦٠٠ ألف نسمة بين وطنيين وأجانب أسسها
جوهر قائد جيوش الدولة الفاطمية سنة ٣٦٩ هجرية أيام المعز لدين الله العبيدي أول
الخلفاء الفاطميين بمصر بعد موت كافور الاخشيدى وهو الذي أنشأ الجامع الشهير
بجامع الازهر وبها أيضا عدة مساجد شهيرة منها جامع السلطان حسن وبرقوق وقلاوون
والغورى والمؤيد وقايباي وغيرها ومن آثارها قلعة الجبل التي أنشأها صلاح الدين
يوسف بن أيوب أول سلاطين الدولة الايوبية بمصر وغير ذلك وبها أضرحة شريفة شهيرة
وبها عدة مدارس تقدمت وغالب أبنيتها الآن على الطرز الحديث بقصور شامخة وعلاوي
بازخة تحديق بها الحدائق الناضرة والرياض الزاهرة والشوارع الواسعة المنورة بالانوار
الغازية والكهربائية تخرق أكثرها المركبات الكهربائية (الترمواي) وبها عدة سرايات
نخبة منها سراي عابدين وسراي الاسماعيلية والقصر العالى وسراي الجيزة وغيرها وبها
كتبخانة جامعة من أجل كتبخانات الشرق وبها بستان لجميع الحيوانات ودارالانتيكات
والآثار القديمة وبها عدة جناب منزهة ومراسم وبستان للنباتات الطيبة وبالجملة فقد
أصبحت تضاهي أعظم مدن أوروبا وهي شهيرة بمجودة هوائها ونقاؤه وعضوية مياهها وطيب
مناخها .. وأما تاريخها فقد تقدمت نبذة منه في الكلام على تاريخ أفريقية ونبذة منه
في تاريخ اسكندرية

[مصوع] * هي مدينة على شاطئ البحر الاحمر قائمة من جزيرتين صغيرتين
مرتبطتين مع البر بواسطة جسر ويتبعها من البلاد جزيرة دهلك وجزيرة دبشة وأم
كلو وجرجيو وحطوملو وهواؤها أشد حرارة من غيرها وبمقربة منها جهة يقال لها

عيلات بها مياه معدنية حارة وهي ذات نجارة واسعة مع السودان وقد كانت سابقاً محافظة تابعة للحكومة المصرية ثم وهبتها انكليترا لاطاليا بعد احتلالها مصر لتكون عوناً لها في الاحتلال المصري ثم توغلت ايطاليا بفتوحاتها داخل البلاد الى أن وصلت الى الجزء الشمالي من الحبشة ثم أخيراً دارت عليها الدائرة المشؤمة واضطرت أن ترد للحبشة أملاكها واقتصرزت على مصوع كما تقدم

✻ باب النون مع الميم وما يليهما ✻

[ننسا] هي مملكة أوروباوية أمبراطورية بحدها شمالا ألمانيا وشرقاً روسيا وجنوباً رومانيا والصرب والسلطنة العثمانية وغرباً بحر الادرياتيك واطاليا وسويسره وهي بلاد كثيرة الجبال أشهر جبالها جبال السكاربات وجبال آاب وجبال البلقان وجبال بوهيميا وبها أنهار كثيرة أعظمها نهر ديستول الذي يصب في بحر البالتيك ثم نهر أودر ونهر أكب ويصبان في بحر الشمال وبها بحيرة كبيرة في بلاد المجر يقال لها بحيرة بلانوف ومساحة الامبراطورية جميعها ٢٤١ ألف ميل مربع ومساحة مملكة النمسا فقط ١١٦٠٠٠ ميل مربع وهي بلاد لطيفة الهواء قريبة من اعتدال العنقس تشتد بها الحرارة نوعاً في الجهة الجنوبية منها في فصل الصيف ٥٠ وعدد سكانها وحدها نحو ٢٤ مليون نفس ومع المجر ٤١ مليوناً وهي من البلاد النامية السكان وسكانها لفيق من أجناس مختلفة الطباع والامزجة متباينة المذاهب والاميال مستعكم فيهم التعصب الجنسي والملي الى درجة تهدد حياة السلطنة خصوصاً وقت الحروب حيث منهم نحو ١٠ ملايين المائين يودون كل يوم انضمامهم الى الجامعة الالمانية ومنهم نحو ١٨ مليوناً سلاويين ينتظرون الدخول ضمن الدائرة الروسية ومنهم سبعة ملايين من المجر طامعون على الدوام في استقلالهم النهائي ومنهم ثلاثة ملايين من الرومانيين وغيرهم وعلى ذلك فليس للجنسية النمساوية في الوجود لا اسم ولا رسم ويوجد بها سائر أنواع الحيوانات الالهابة

أكثرها الخيول والاغنام وأراضيها في غاية الخصابة يزرع بها جميع الحبوب والبنجر
والكروم والدخان وغير ذلك وغاباتها الواسعة عامرة بالاشجار وهي من البلاد الغنية
بالمعادن بها كثير من الحديد والرصاص والنحاس والذهب والفضة والفحم الحجري
والملاح وبها عدة بناييع معدنية وصناعات متقدمة معظمها المسوجات والأواني الزجاجية
والسكوف والسختيان والطرايش والآلات الحديدية والاوراق والكبريت ونجارها
رائجة في جميع ذلك داخلية وخارجية. وطرقها الزراعية كثيرة وترعاها قابلة للملاحة
وجله مصنوعاتها ومزروعاتها صادرة منها وهي تقدر نحو ٦٧ مليوناً من الجنيتات والوارد
لها كذلك وبها من الخطوط الحديدية نحو ٢٠ ألف ميل وجميع أجزاء الامبراطورية
مرتبطة ببعضها واللغة الرسمية بها هي الالمانية وبها أيضاً اللغة السلافية والمجرية والرومانية
والايطالية والنوهمية والديانة الغالبة بها هي الكاثوليكية وبها كمية من الارثوذكسيين
والبروتستانت ونحو مليون ونصف من اليهود والديانة بها حرة مطلقة ومعارفها متقدمة
كثيراً وعلومها ناجحة الا أن التقدم العملي بها أقل بكثير من ممالك أوروبا الغربية
والالمانيون منها أرقى رعايا النساء في العلوم والمعارف والعمل وبها نحو اثني عشر مدرسة
كلية وعدد كبير من المدارس الثانوية وعدد الجاهلين بالقراءة من سكان النمسا ٣٩ في
المائة ومن سكان المجر ٤٣ في المائة وهو انحطاط بالنسبة لدول أوروبا العظمى وتفقات
الحكومة في نشر المعارف تبلغ نحو مليونين ونصف من الجنيتات سنوياً وتقدر ثروتها
نحو ٤٠٠ مليون من الجنيتات وهي الدولة الخامسة في أوروبا في الغناء والمالية ويخص
كل فرد من ثروتها ٩٥ جنياً ومعظم الثروة بها لليهود والاغنياء العظام بها قليلون وقد
كانت ماليها في غاية الانتظام ولكن التكاليف العسكرية الباهظة أثقلت عاتقها وأوقعتها
في عسر شديد وقد تناهت ضرائبها الى درجة لم تبق في سعتها فرض ضرائب جديدة
على الاهالي حيث استوعبت جميع الاشياء حتى الابواب والمنافذ والبرانيط والسكلاب
والقطط والدجاج والطيور فاتها جميعها مشدولة بالضرائب السنوية ودخل الحكومة
السنوي يبلغ نحو ٨٢ مليوناً من الجنيتات وخرجها كذلك وعليها من الديون ٦١٦
مليوناً من الجنيتات تدفع عليه فائدة سنوية ٢٥ مليوناً من الجنيتات وهو دين فاحش

وبحريتها التجارية ضيقة محمولها ٢٣٥ ألف طن ونولاه والشركات التجارية للملاحة كلها
 أو أكثرها بيد اليهود النمساويين ولها أسطول صغير منتظم في البحر الأبيض المتوسط
 كان لحماية ثغورها وسواحلها مدة الحرب ونظامها العسكري يقضى بتكليف كل بالغ
 سن العشرين من رعاياها بالخدمة العسكرية في جيشها العامل مدة ثلاث سنوات و ١٠
 سنين في الخدمة الرديفة وعدد جيشها مدة السلم نحو ٣٧٥ ألفاً ويمكنها إيصاله وقت
 الحرب إلى مليون من الجنود وجيشها منظم مدرب وضباطه في كفاية من المهارة في
 الفنون الحربية وتنفق على جيشها البري والبحري نحو احد عشر مليوناً من الجنيهات
 سنوياً. وملكها الامبراطور فرانسو جوزيف جلس على كرسى السلطنة سنة ١٢٦٥ هجرية
 وهو أكبر الملوك الاوروبين سنأ وأعظمهم سياسة وحزماً وبذلك قامت دعائم هذه
 الامبراطورية المؤلفة من عناصر متباينة متعادلة ولولاها لم تبق في عالم لوجوده. وحكومتها
 امبراطورية دستورية نيابية مؤلفة من حكومتين مستقلتين هي الحكومة النمساوية
 والحكومة المجرية ولكل منهما مجلس نواب مستقل ودوائر خاصة ولها الاستقلال
 التام في جميع الامور الملكية والعسكرية الا أن لها ارتباطاً مع بعضهما في بعض الشؤون
 الحربية الخارجية وهي وان لم تكن قوية الاستعداد برأ وبحراً أمينة على حدودها من
 جهة ايطاليا والمانيا ولها موقع مهم في أوروبا وعندنا ما يكفيها لحفظ كيانها الا انها لتباني
 عناصر سلطنتها الداخلية واختلاف أمزجتها وأمياها وأنحلال روابطها الاجتماعية وميل
 جميعها الى التنصل من ربة سيادتها خصوصاً بسبب ما كابدته من مشقات التكاليف المالية
 الشاقة التي أتت ظهراً لانها لم تكن الا لحفظ كيان النمسا من السقوط والامبراطورية
 من الاضمحلال مع أن جميع رعاياها خصوصاً المجرين لا مضرة لهم من انحلالها ولا
 فائدة لهم في بقائها وبواسطة ذلك كانت من أخرج الدول الى تعزيز قوتها وتأييد دعائم
 سلطنتها وحماية هيكلها من السقوط خصوصاً وهي مهددة من جهة روسيا وتركيا
 والصرب بما نخشى منه سوء العواقب ولذا اضطرت الى الدخول في التحالف الثلاثي
 مع ألمانيا وايطاليا استئماناً من غوائلهما واستناداً عليهما وهي ميالة الى توطيد دعائم السلم
 مع جميع الدول وهي منقسمة الى احدي عشرة مقاطعة كبيرة الاولى أرشيد وكية

النمسا وهي واقعة في شرق مملكة باويرة وهي ولاية جيدة التربة كثيرة المدن الصناعية تمتد بها عدة جبال عالية كثيرة الغابات والمراعي وطاصمتها مدينة فينا الواقعة على ساحل نهر الدانوب الايمن وهي العاصمة للامبراطورية ومن أطرف وأجمل المدن الاوروبوية وعدد أهلها نحو ١٣٠٠٠٠٠٠ نسمة وبها جملة مدارس مهمة ومدرسة جامعة من الدرجة الاولى وبها متاحف محتوية على بدائع الآثار القديمة ونقائس عديدة وبها عدة معامل يصنع بها جميع المصنوعات المهمة خصوصاً الآلات الموسيقية وبها أيضاً عدة سرايات ملوكية ومنزهات أنيقة ٠٠ الثانية دوكية استيريا وهي واقعة بجنوب الولاية السابقة وهي مدينة مهمة وعدد سكانها نحو ١١٠٠٠٠٠ نسمة ٠٠ والثالثة مقاطعة إيليميريا وهي في الجهة الجنوبية من السلطنة أيضاً ومركز ادارتها كلاجنفورت ومن مدنها تريستا وهي واقعة على البحر الابيض وميناء تجارية مهمة شهيرة بها عدة مصانع كبيرة لبناء السفن وتكرير السكر وعدد سكانها ١٦٥٠٠٠٠ نسمة ٠٠ الرابعة زيول وهي اقليم جبلي وصر الطرق صعبة المسالك أهلها شهبون بالشجاعة والبسالة ٠٠ الخامسة ايلة بوهميا وهي واقعة في الجهة الجنوبية من مملكة بروسيا عدد سكانها نحو ستة ملايين نسمة وأراضيها في غاية الخصابة بها كثير من المعامل وبها عدة بنايع معدنية وعاصمتها مدينة براج بها من السكان نحو ١٨٠٠٠٠٠ نسمة والسادسة والسابعة ولايتا مورافيا وسيليسيا وهما في الجهة الجنوبية الشرقية من بوهميا والجزء العظيم منها مغطى بالمستنقعات وأشهر مصنوعاتها الجوخ والقماش والزجاج ٠٠ الثامنة والتاسعة مقاطعتا غاليسيا ولودمارية وهي في شمال شرق جبال الكاربات بها كثير من اليهود وهم أهل الثروة بها ومعظم التجارة بأيديهم ٠٠ والعاشر ولاية دلماسيا وهي واقعة في سواحل بحر الادرياتيك وأشهر حواصلها الزيت والزيتون والاسفنج والحريز ٠٠ الحادية عشر ولاية البوسنة والهرسك وهي في الاصل ولاية عثمانية بجدها شمالاً بمملكة المجر وجنوباً إمارة الجبل الاسود وشرقاً بمملكة الصرب وغرباً اقليم دلماسيا ومساحتها ٢٣٧٥٠٠ ميلاً مربعاً وعدد سكانها نحو ١٥١٤٠٠٠٠ ومركزها مدينة بوسنة سراي أهلها من البشناق الذين هم نوع من السلاو وأغلب أراضيها جبلية بهامعادن كثيرة خصوصاً الحديد والنحاس وتصنع بماملها الاسلحة النارية وعاصمتها مرتبطة ببلاد النمسا بالخطوط

الحديدية وقد احتلتها النمسا الى أجل غير محدود الا أن حقوق الدولة بها محفوظة ولا زالت معتبرة من أملاكها وأما بلاد المجر فقد تقدم الكلام عليها في حرف الميم



❦ باب الراء مع النون وما يليها ❦

[هند] ذكرها في الاصل وقال غيره ❦ هي من اقليم آسيا الشرقية بمحدها شمالا ملك الازكستان وشرقاً ملكة برمانيا وخليج بنغال وجنوباً المحيط الهندي وغرباً خليج عمان وشمالاً بقرب خانات بلوخستان وملكة افغانستان وهي محاطة بالمحيط الهندي من الشرق والغرب والجنوب ويتكون منه خليج بنغال من الجهة الشرقية وبشقل الجهة الغربية من هذه البلاد خليج عمان وجبالها أعظم جبال الدنيا ارتفاعاً منها جبال هاليا ومعظم ارتفاعها ٨٨٥٠ متراً فوق سطح البحر وجبال هند كوش وجبال سليمان وجبال هالا وجبال الغات وأكبر سهولها السهل الواقع بين نهر السوند ونهر براهما بوترا الذي يخترقه نهر الكنك وطوله ١٥٠٠ ميل وأنهارها كثيرة جداً أشهرها نهر براهما بوترا وهو أطولها وأعظمها ونهر الكنك ونهر مهانادي ونهر جودافري ونهر كيستنا وكلها مصادر هامن القطر الهندي وتصب في خليج بنغال والتي تصب في خليج عمان هي نهر تايقي نروداه ونهر سابور متي ونهر اندوس ومساحة القطر الهندي وحده يبلغ نحو مليون و٣٥٠ ألفاً من الاميال المربعة ومع الجزائر التابعة له في خليجي عمان وبنغال وبلاد برمانيا تبلغ نحو مليون و٥٦٠ ألف ميل مربع وهي أكثر بلاد الدنيا سكاناً بعد الصين فقد بلغ عددهم على بعض الاحصاءات نحو ٢٩٠ مليوناً من الانفس وقدر لكل ٢١٤ شخصاً ميل مربع من أراضيها والزيادة السنوية تبلغ ٥ في الالف وهم كثيرو التناسل الا أنه يموت منهم ٢٥ في المائة قبل تمام السنة من العمر ومعدل العمر بها ٢٤ سنة وهم انيف من أجناس مختلفة والعنصر الكبير منهم الهنود ثم الافغان والبلخ والبلاقيون والمغوليون والصينيون والبارزبون والعرب والجر كس والاوروبايون ويوجد فيها الآن

نحو ألف طائفة أشرفها طائفة البرهمننت ومن طوائفها طائفة كشارياس ووايسياس وسورداس وأحط الطوائف بها طائفة بارياس وقبل دخول الانكليز كان اختلاف هذه الطوائف له تأثير قوي في العصبية في البلاد الا أن النفوذ الانكليزي الآن أضعف ذلك والسواد الاعظم منهم من المجلس الآري الهندي ثم الدارفيدي والكولاد والتبت وغيرهم ولغاتهم كثيرة يرجع أكثرها الى السلسكريتية والبالية وهما أقدم لغات الهند ويبلغ عدد اللغات المتكلم بها في الهند الآن نحو ثلاثين لغة بلهجات متعددة وأكثرها انتشاراً هي اللغة الهندية ثم البنغالية ثم المراهية ثم البانجالية ثم التلوجية والتاميلية والملابارية والاوردية والفارسية ثم اللغة العربية بين طلبة الاسلام والديانة الغالبة بها هي الوثنية بأنواعها وأكثرها انتشاراً الديانة البوذية ثم غيرها على المعدل الآتي وهو من البراهمة ٧٨٣٢٧٢٧ ومن الحيوية ٩٢٨٠٠٠٠ ومن المسيحيين ٢٢٨٤٠٠٠ ومن اليابانية ١٤١٦٠٠٠ ومن المسلمين ٥٧٣٢٢٠٠٠ ومن البوذية ٧١٣١٠٠٠ ومن الاسياخ ١٩٠٨٠٠٠ ومن عباد الشمس ٩٠٠٠٠٠ ومن اليهود ١٧٢٠٠ ومن أديان أخرى نحو ٤٣٠٠٠ أما معارفها ففي غاية الانحطاط ولا يقرأ من الهند سوى أربعة منهم في المائة وهو من سياسة انكلترا في مستعمراتها خوفاً من تيقظ أهاليها المفضى الى طلبهم حقوقهم منها ولذا لا تنفق على نشر المعارف في الهند سوى ثلاثة ملايين من الجنيهات على ثلاثة مدارس كلية و١١٨ ألف مدرسة ابتدائية مع أنها تنفق على مدارسها في أوروبا نحو ١٢ مليوناً من الجنيهات وسكانها في أوروبا أقل من سكان الهند بتسع مرات وحيواناتها كثيرة من جميع الاجناس والانواع وغرائب الاشكال ومن الوحشية النمر والفهد والذئب ووحيد القرن والضبع وتعلب الماء والسكر كدن والنسناس وخنزير البر والقردة والذئب والقبيلة والبقر والوحش والغابي والسلاحف والافاعي الخبيثة القتالة وقد ذكر أنها تقتل نحو ١٥ ألف لامة كل سنة ويوجد في أنهارها التماسيح وفي غاباتها الطاووس والحمام والطيور وسائر الحيوانات الاهلية موجودة بها وكذا يوجد بها أكثر المعادن الثمينة وهي أغنى البلاد في الأحجار الكريمة كالماس خصوصاً الياقوت والعقيق وقد مرت الفضة الموجودة بها نحو ٣٥٠ مليوناً من الجنيهات ويستخرج منها نحو أربعة ملايين

طنناً من الفحم الحجري وبها كثير من مناجم الحديد والملح وملح البارود وغير ذلك وهي من أحسن البلاد وأجودها زراعة وأراضيها في غاية الخصابة الا أن زراعتها كانت مهملة وفلاحتها متأخرة ومن عهد غير بعيد انتبعت الحكومة الانكليزية الى انحطاطها فأنشأت بها عدة ادارات زراعية لتعليم فنونها وأصلحت الري بإنشاء عدة ترع كافية وأنشئت ضبط المياه وبذلك انتظمت زراعتها وأتت بأغلال وافرة لم يرها الهنود قبل ذلك ومن أكثر حاصلاتها الحنطة والأرز والأفيون والقطن والنيل والجوز الهندي وأدخلت بها أخيراً زراعة الشاي والبن فأنت بغاية النجاح وأثمارها في غاية الجودة خصوصاً الموز ويزرع بها أيضاً قصب السكر ويصنع منه كميات وافرة وبها كثير من الثبات والاعشاب الطيبة وسائر أنواع البهارات موجودة بها كجوز الطيب وحب الهال والقرفة والقرنفل والسكابة ونحوها وأغلب محاصيلها صادرة الى الخارج. وأما صناعتها فهارة الهنود وتقدمهم في بعض الصناعات التي تفردوا بها شهرة من قديم الزمان ومن أبدع مصنوعاتهم النقش والترصيع في الخشب والعاج والمنسوجات الحريرية وأنواع الاطلس والجنافس والقטיפه والحرائر المطرزة بالذهب والفضة والسيلان الهندية والادوات النحاسية والبرونزية والخزف الصيني وغيرها وكلاهما كثيرة الرواج في سائر الاقطار وتباع بأثمان غالية وهي من أوسع البلاد تجارة وهي تسع يوماً فيوماً وأغلب تجارتها الخارجية بيد الانكليز وكثير من تجارتها الداخلية المهمة بأيديهم أيضاً وأهم صادراتها الأرز والقمح والأفيون والقطن والحرير والبن والشاي والجوز الهندي والنيل والاقشة الحريرية وقدرت قيمتها بنحو ١١٧ مليوناً من الجنيهات وأغلب وارداتها الصناعية من مصانع انكلتريا وتبلغ وارداتها بنحو ٨٠ مليوناً من الجنيهات وجميع طرقها العمومية منتظمة والسكك الحديدية منتشرة في جميع انحاء البلاد بأموال الهنود وهي تبلغ نحو ٢٠ ألف ميل والهمة مبذولة في اصاله الى افغانستان والبلاد الصينية وجميع أنهارها قابلة للملاحة وسير السفن الكبيرة وقد أنشئت بها مآت من الترع لاجل الملاحة وهي من أغنى البلاد ثروة لكثرة سكانها وخصابة أراضيها ووفور معادنها وقابلية أهلها للترقي ولولا تفرق شعوبها بسبب اختلافاتهم الدينية وتفرق كلهم واستحكام الشقاق الملى بينهم لمفضي الي

اهمال الحقوق الوطنية وتقاعد الهمم عن نوال الترقى الوطنى لكانوا من أعظم الأمم
 ثروة وتقدماً وأما الثروة الاهلية فهي ضعيفة جداً حيث متوسط ثروة الشخص الهندي
 نحو ١٩٠ غرشاً فهم من أفقر سكان العمران بل خسرهم عاجز عن تحصيل قوته الضرورى
 الا بشقى النفس ولذلك دائماً تتناهب المجامع المتلفة لآلاف من أهاليها ويوجد بها نحو ٦٠
 نفراً من الاغنياء العظام الذين تقدر ثروتهم بالملايين من الجنيهات وماليتها في غاية الوفور
 والانتظام وبيع ايراد حكومتها سنوياً نحو ١٠٠ مليون من الجنيهات ومصروفها قريب
 من ذلك والضرائب بها ثقيلة جداً وأكثر الوظائف أو كلها بيد الانكليز وتبلغ
 مرتباتهم سنوياً نحو ٣٠ مليوناً من الجنيهات وعلى خزينتها من الديون نحو ١٨٠
 مليوناً من الجنيهات وسهامها بيد المتمولين من الانكليز وبالجملة حكومتها في غاية الغنا
 وشعبها في أعلى درجات الفقر وهو لاشك من فضائل الاستعمار ونكبات الاحتلال
 وجيوشها منظمة كالجيوش الاوروبوية ومساعدة بأحسن الاسلحة وأحدثها الا جيوش
 الممالك المستقلة منها فانها لم تزل على الطرز القديم وبها من الجنود الانكليزية نحو ٧٤
 ألفاً ومن الجنود الهندية نحو ١٥٠ ألف جندى وغاية ما يرقى العسكري الهندي الى
 درجة اليوزباشى والمراتب التي فوق ذلك من حقوق الضباط الانكليزيين وعددهم في
 الجيش الانكليزي نحو ١٦٠٠ ضابط ومجموع الجيوش العاملة من النوعين نحو ٢٣٠
 ألف جندى ولها بحرية مؤلفة من ١٢ بارجة حربية ومصاريف بحريتها سنوياً نحو
 ٥٥ ألف جنيه ولا بحرية تجارية لها وحاكمها الملك أدرود السابع جلس على كرسى الملك
 سنة ١٣١٩ هجرية ولا زالت الممالك المستقلة بها أو التي تحت الحماية يحكمها الملوك الاصليون
 تحت سيادة انكليزياً وحوكومتها امبراطورية انكليزية ينفذ أوامر حكومتها والانكليزى
 تحت رآسته مأمور في لوندرة يقال لهسكرتير يتولى جميع متعلقات الهند ويده زمام أمورها
 بمجلس مؤلف من خمسة عشر عضواً منتخبون لمدة عشر سنوات وأما الممالك المستقلة
 بها فحكومتها أمراء من أهلها مقيدة اجراً آتهم بمشورة مندوب انكليزي يقسم معهم
 وبعض هؤلاء الأمراء يدفعون للانكليز جزية سنوية وتقسم للمملكة الهندية الى
 قسمين الهند الانكليزية وهي تحت نفوذ انكليزياً مباشرة والهند المستقلة الداخلة تحت

الحماية ٠٠ فالأولى تحتوي على عدة ولايات وهي يماي ومدراس والولايات الشمالية الشرقية
 وبنغال والولايات المركزية الواقعة في وسط المملكة ونجاب وبراير واجير وغيرها
 ٠٠ والقسم الثاني وهو الداخل في الحماية يحتوي على نحو ٢٠ مملكة وهي مملكة النظام
 وبوبول ويوندا كند وسنديا وهواكار وأرجاوتنا وبهوبال ولادرك وبوستان وكفاوود
 وسيرمور وكشمير وكاتش وكانباي وجويكدار وكولاپور وساوندواري وميسورا
 وترافانكور وكوشين ٠ وأما تاريخها فالقديم منه مشحون بالخرافات الغربية وقد كان استولي
 على هذه المملكة رعميس الثاني ملك مصر ثم أخذتها الملكة سميراميس ثم داريوس
 ملك المعجم ثم اسكندر المقدوني ثم فتحها المسلمون سنة ٩٣ هجرية في خلافة الوليد
 ثم أخذها المعجم ثانياً على يد العائلة الفزنوية ثم خلفها العائلة الفورية ثم نيورلنك ثم
 دخلها البورتغاليون وأمتلكوا بعضها ثم الفلمنكيون ثم دخلتها انكلترا سنة ١١٠٩ هجرية
 بصورة تجارية ولم تزل تندرج في التداخل في بلادها الى أن استوات عليها بعد حروب
 هائلة ومصاريف طائلة وقد أهاج الهنود زيران العصيان قصداً للتخلص من ربقتها
 مساراً ولكن لم يتوفقوا لذلك وأسباب ذلك كثرة تنوع أهلها واختلاف ملهم ونحلهم
 ثم في سنة ١٢٩٢ لغبت فكتوريا ملكة انكلترا بأمبراطورة الهند في موكب حافل
 لم يسبق له نظير ومع ذلك الى الآن لم تستب الراحة في الهند ولا زالت الثورات تهبج
 كل سنة في جهة من الجهات والله أعلم بالمستقبل

باب الهاء مع الواو وما يليهما

[هولندا] * مملكة من ممالك أوروبا عبارة عن إقليم منخفض مقنى بالمستنقعات
 ومغمور بالبحيرات ٠٠ يحدها جنوباً مملكة بلجيكا وشمالاً وغرباً بحر الشمال وشرقاً ألمانيا
 وهي محاطة ببحر الشمال من الجهة الغربية ومنه يتكون خليج زويدرزة بواسطة طفيان

مياحه وليس بها جزائر كبيرة ولا جبال بل هي مكونة من الطمي والرمال الواردة بمياه
الانهار كما أنها لا وجود بها للحجارة والمعادن وسواحلها في غاية الانخفاض ولذا كانت عرضة
للطوفانات البحرية دائماً وللتخلص من هذه الورطة أقيمت عليها عدة جسور متينة
بأشكال بديعة ويمر بها عدة أنهر أشهرها نهر الرين ونهر الموز ونهر أسكوت وكلها نصب
في بحر الشمال وتحدث فيضانات هائلة تعود على البلاد بالاضرار الباهظة ومساحتها في
أوروبا وحدها نحو ٣٣ ألف كيلو مترا مربعا ومساحة مستعمراتها في أمريكا وآسيا
والجزائر الاوقيانوسية نحو ٧٥١٠٠٠ ميل مربع فهي تقريبا كالكلتيرا ومساحة مستعمراتها
أكثر من مساحة بلادها الاصلية نحو ٦٠ مرة وهوؤها في غاية الرداءة كثير الرطوبة
والعفونة ولولا اعتناء الحكومة والاهالي بنظافة البلاد فوق الطاقة لما أمكن سكانها
وعدد سكانها نحو خمسة ملايين من الانفس وعدد سكان مستعمراتها أكثر من ٣٠
مليون والهولنديون من أصل جرمانى أقرب شبة بالالمانيين في العادات والطباع وهم
أهل شجاعة وفطنة واقدام ونشاط ويقال انهم أهل لين ورفق وكرم أخلاق ونواضع
ولكن سوء معاملتهم وكثرة جورهم وظلمهم التي تنفر أذواق الحيوانات فضلا عن
البشر التي يجرونها في مستعمراتهم خصوصا في الجزائر الاوقيانوسية كجاوه وآشى وغيرها
يقضي بأنهم في غاية القساوة وشرازة الاخلاق وغلظ الطبع وأراضي هذه البلاد في
غاية الجودة والخصابة والزراعة بها في تقدم عظيم وهي كثيرة المروج والحدائق والمرابي
وحاصلاتها الجبوب والبنجر والدخان والقهوة والسكتان وأنواع الخضراوات وزهورها
غريبة في الظرافة وهي خالية عن الغابات والمعادن حتى الفحم ووقود أهلها نوع من
الفحم متحول بفعل كيمائي من بقايا الحشائش والنباتات المنثرة أما صناعتها فهي في غاية
التقدم كتقدمها في مملكة البلجيك وبها معامل ومصانع كثيرة وينسج بها جميع أنواع
المنسوجات وتصنع بها الاوراق من كل صنف وتنشأ في معاملها جميع أنواع السفن وهي
من الدول الكبرى في التجارة مع قلة سكانها وضيق نطاق بلادها وصادراتها هي حاصلاتها
الزراعية والصناعية المتقدمة وهي تبلغ نحو ٩٣ مليوناً من الجنيهات ووارداتها نحو ١١٠
ملايين جنيه وهي الدولة الخامسة في التجارة وهي كثيرة الطرق التجارية والزراعية

وأكثر أنهارها قابلة لسير السفن وحيث كان ساحلها قابل العمق لا يمكن انشاء المواني
به انشي بدلتا ترعتان عظيمتان تمخر فيهما السفن وترسو امام المدن المهمة احدهما جنوبية
والأخرى شمالية يمتدان من امستردام وتنتهي الاولى عند مدينة ايموزن والثانية عند مدينة
هدرلر . واللغة الوطنية بهامي الهولندية المشتقة من الجرمانية والمعروف بها في أعلى درجات
التقدم بحيث لا يوجد بها الجاهل للقراءة والكتابة الا الاطفال وبها عدة مدارس جامعة
وعدة مدارس متنوعة والدين السائد بها هو البروتستانتى وهو المذهب الرسمي وبها
نحو مليون من الكاثوليك ونحو مائة ألف من اليهود والحرية الدينية بها مطلقة رسميا .
وهي عظمة الثروة تقدر ثروتها بنحو ١٨٠ مليوناً من الجنيهات ويخص منها كل فرد من
أهلها ٢١٦ جنياً وتقود المعاملة بها كثيرة وماليتها في غاية التوازن يبلغ ايرادها عدا
مستعمراتها ١١ مليوناً من الجنيهات ونفقاتها أقل من ذلك . وبحريتها التجارية مهمة أغلبها
من الطرز الحديث ومحوها ٣١٥ ألف طونولاناً ولها عدا ذلك ٨٠٠٠ سفينة شراعية
وعندها أسطول حربي منظم يكفى لحماية سواحلها وحفظ مستعمراتها . وحيثها
منظم مدرب على الفنون الحديثة وعدده في السلم نحو ٧٠ ألف مقاتل وعندها
من الرديف نحو ٧٠ ألف أيضاً وتقدر في الحرب ان توصله الي نحو ٢٠٠ ألف جندي
بالعدد الكافية . وملكها الملكة ويلهلمن جلست على كرسي المملكة سنة ١٣٠٨ هجرية
وهي كاملة الاستعداد العلمى من جميع الفنون . وحكومتها ملكية دستورية . وسياستها
مسألة جميع الدول والميل لجرمانيا للجامع الجلسى والدينى واللاهوتى بينها وتظهر التوجه
لانكلترا رعاية لجاورتها في مستعمراتها خارج أوروبا وهي مكنتية بمستعمراتها عن استعمار
غيرها وهي أول دولة ثانوية في الاستعمار . وتنقسم هذه المملكة الى ١١ ولاية وعاصمة
الجميع مدينة لاهي بها نحو ١٧٠ ألف نسمة وهي شهيرة في قوة استحكامها واتقان مبانيها
وانتظامها ومن مدنها المعدودة امستردام وقد تقدمت في الهمة مع الميم ومنها مدينة هارلم
ومدينة ليد ومدينة أوتراخت ومدينة روتردام وغيرها وبلادها شهيرة جميعها باتقان
بنيانها ونظافتها وانتظامها زيادة عن بقية البلاد الاوربية . ومستعمراتها في الهند الشرقية
بنالوه ومدورة وسوماره ولامبولغ وبلا مبانغ وانشين وريوف ونبكا وبليتون وبوريني

الغربية والجنوبية والشرقية وسلب ومينادو وامبوان وترنانا وغينا الجديدة الغربية
 وتيمور ولبوك ومساحة هذه المستعمرات ٦٩١٥٤١٧ كيلومترا ٠٠ وسكانها عدا الاوروبين
 نحو ٣٧ مليوناً في الهند الغربية حكومتها كورساوسورينام ٠٠ ومساحتها ١٣٠٣٣٠ كيلومتر
 وسكانها ١٣٥ ألف ٠٠ وتاريخها القديم ليس معلوماً كفاً والمحقق انها كانت أولاً
 جزءاً من مملكة شارلمان ثم استقلت ثم ضمها فيليب أحد أمراء بورغونيا الى مملكته ثم
 انتقلت الى مملكة أوستريا ثم بمساعدة انكلترا تلمصت منها واستقلت بعد حروب هائلة ثم
 استولت عليها المشيخة الفرنسية سنة ١٢٢٥ هجرية واغتتبت انكلترا الفرصة في ذلك
 الوقت واستولت على جميع مستعمراتها الخارجة عن أوروبا ثم عند سقوط بونابرت سنة
 ١٢٣١ انضج أمرها وانضم اليها البنجيك وردت اليها انكلترا ما أخذته منها سوى
 سيلان ورأس الرجا الصالح وغيانا الاميركية ثم في سنة ١٢٤٦ هاجت بلجيكا عليها واستقلت
 عنها رسماً ومن ذلك التاريخ أخذت تبذل جهودها في الاستعمار في جزائر الاوقيانوس
 الهادي ولم نزل سالكة هذا المنهج الى الآن

باب الباء مع الالف وما يليها

[بابان] هي ١٥ ابراطورية واسعة الارحاء مكونة من مجموع عدة جزائر تبلغ نحو
 أربعة آلاف جزيرة كائنة في الشرق الاقصى لآسيا شرق الصين في المحيط الهادي ومنتشرة
 فيه بشكل هلالى ٠٠ بجدها شرقاً المحيط الهادي وشمالاً بحر أوخسنتك وبوغاز البيروز
 وغرباً بحر اليابان وبوغاز كوريا وجنوباً المحيط الهادي وهي بلاد جبلية كثيرة البراكين
 والزلازل يمتد في شاطئها جزرها الشرقى سلاسل جبال شامخة متصلة ببعضها مخترقة لجزيرة نيون
 وتفصل عند بوغاز سنجارى الكائن بين نيون وبيدو أشهرها جبل بارنجتاك البالغ من الارتفاع
 ٣١٣٩ متراً وجبل نانيا المرتفع ٢٨٩٦ متراً المكونة من الجرانيت أو الخبز ومن جبالها جبل
 ايتازي في ٠ ونوكانى تاكي ييز ٠ وفوسى ياما ٠ وهاكوسان بجزيرة نيون ٠ وكريمايا بكيو-يو

وفي أكثر قم هذه الجبال براكين بعضها ساكن وبعضها متحرك ولا تمر سنة الا
وينفجر بها بركان جديد واشهر براكينها بركان فوزياما بجزيرة نيبون وارتفاعه ٣٧٣٠
متراً فوق سطح البحر وعلى مقربة منه بركان أو سوسان كيوشيو يبلغ قطر فوهته ١٩
كيلو متراً وهي شديدة الزلازل كثيراً ما تخرب مبانها وتحدث بها اضرارات جسيمة
ووقاية من اضراراتها اتخذ الاهالي بناء منازلهم من الخشب على طبقة واحدة ٠٠ اما
سهولها فنادرة وضيقة وشواطئها كثيرة التعاريج والخلجان واشهر خلجانها خليج
ناجازاكي وكاجوزيما بجزيرة كيوسيو وخليج أوزاكا ووطوكيا بنيفون وخليج ها كودادي
بجزيرة يوزو وبين كيوسيو وسيكوك ونيفون بحر يسمى البحر المتوسط الياباني ٠٠ ومن
أشهر بوغازاتها بوغاز لا يروز بين جزيرة ييدو وسنجالين وبوغاز كوريل بين شمال
اليابان وشبه جزيرة كانشكا وبوغاز سنجاري بين جزيرتي نيبون وييدو وبوغاز كوريا
بينها وبين جزر اليابان وبوغاز فرموزه بينها وبين الصين ٠٠ وأنهارها صغيرة وقصيرة
جداً بسبب احاطة المياه بها من كل جانب وتشعب الجبال بها طولاً وعرضاً وأطول أنهارها
لا يزيد عن ٤٠٠ كيلو متر ومن أنهارها نهر كتر وجوا في جزيرة هوندو الذي منبعه
من جبال سيتانو ويخترق مقاطعة ميتو ويصب في خليج أو رايغان في بحر اليابان وجميع
الانهار اليابانية غير صالحة للملاحة وأشهر بحيراتها ديوا التي يبلغ طولها ٨٥ كيلو متر
وعرضها ٢٥ كيلو متر وطول محيطها ٢٩٠ كيلو متراً وهي محاطة بالثلال ومشحونة
بالاسماك النفيسة ٠٠ وهوؤها على الاجال لطيف للغاية الا انه في الجزائر الغربية بارد
وفي الشمالية أبرد منه حيث يأتيها تيار قطبي بارد وهو في الجنوب والشرق حار حيث
تمر بهما ريح بحرية تسمى عند أهلها (كروسبو) أي الريح السوداء ويهطل المطر في كافة
الجزر اليابانية بكثرة وعلى الخصوص في جزيرة ييدو ويكثر الجليد في الشتاء على شواطئ
الجزر المطلة على البحر الياباني ٠٠ وأراضيها في غاية الخصابة وجبالها مكسية بالغابات والزراعة
بها متقدمة ومهم بها جسدأ وهي قابلة لزروعات المنطقة المعتدلة والمنطقة الباردة ومن
مزرعاتها أنواع الحبوب كالحنطة والشعير والفول ونحوها وسائر أنواع الخضراوات والفواكه
وقصب السكر وشجر التوت وأشهر حاصلاتها الزراعة الارز وغلته سنوياً نحو ٥٠ مليون

ست ملايين من الفرنكات وبلغت الآن نحو ألفي مليون وأشهر حاصلاتها الحرير الخام والمنسوج والقطن الخام والمنسوج والفحم الحجري والنحاس والارز والشاي والأواني وأنواع الخرداوات والكبريت وبلغ عدد السفن التي تدخل موانئها وتخرج منها سنوياً ١٥٠٠٠ سفينة تبلغ حمولها نحو ٢٥ مليون طن وبلغ عدد سفنها التجارية ٢٥٠٠٠ سفينة . . والطرق الزراعية والتجارية آخذة في الانتشار بها يوماً فيوماً حتى قاربت أن تم سائر أنحاء المملكة والطرق الداخلية في غاية الانتظام وشوارعها في غاية الاتساع والجمال مكتتفة بالأشجار ومنورة بالألوان الكهربائية . . ومساحة مسطح أراضيها تبلغ نحو ٤٢٠ ألف كيلو متر مربع عدا الجهات التي أُلحقت بها أخيراً بعد حربها مع الروس فهي صغيرة المساحة ولكنها كبيرة بسكانها حيث يبلغ عددهم نحو ٥٠ مليوناً من الانفس والزيادة السنوية في نموسكانها هي ١٥ في الالف . . وقد اختلف المؤرخون في أصل الأمة اليابانية فقول أنها من سلالة قوم مالبزين أغاروا على بعض جزرها واستوطنوها وقيل أنها من الأصل المغولي استنتاجاً من الشكل والهيئة واللغة والآثار الموجودة في بلادها ثم فرعت الي أنواع مختلفة وقيل أنها من سلالة قوم صينيين استوطنوا هذه الجزائر فراراً من ظلم المغول والنتر وجورهم أخذوا من شبههم بهم في الهيئة والعادات والدين ولكن الظاهر انه لادلالة في ذلك على اتحادها مع الأصل الصيني فان كثيراً من أنواع البشر مشاركة لبعضها في بعض الصفات مع تحقق الاختلاف في الأصول كالفرنساوي والانكليزي والاتحاد الديني واللغوي موجود في أكثر أنواع البشر مع عدم وجود الاتحاد في الأصل وقد ظهر من عدة قرآن ان هذه الأمة قد استعارت الكتابة الصينية من نحو ١٢ قرناً والفرق بين اللغة اليابانية والصينية كالفرق بين أحدهما ولغة أوروبية وأما الأمة اليابانية نفسها فقد أبت أن تكون سلالة أمة بشرية كبقية الأمم الأرضية بل أخذتها العزة ودعتها للانساب للآثم السماوية ومما جاء في ذلك في تواريخهم ما ذكر في تاريخ كوجيكي وتاريخ وينونجي المؤلفين في تاريخ القرن الثاني من الهجرة وهو ما ترجمته . انه عند ما نزل أجدادنا من السماء الى أرض جزيرة كيوشيو وجدوا البلاد مسكونة بقبائل متوحشة يرأس كل قبيلة منها زعيم شديد البأس نافذ

الكلمة فوق القتال بين أجدادنا وهؤلاء الاقوام وانتصروا عليهم وغزوا منهم جزيرتي
 كيوشيو وشيكوكو ثم أخذوا بمد ذلك في محاربة سكان الجزر الأصليين مثل نيبون
 المشتق منها اسم اليابان وتغلبوا على قبائل اينوس المتوحشة وجعلوا مقر حكومتهم في
 موضع لا يبعد عن مدينة كيوتو وقد استمرت الفلاقل والاضطرابات ودام النزاع بين
 أجدادنا وهؤلاء المتوحشين عدة قرون وانتهت بسيادة الامن والخضوع لسلطة أبناء
 السماء انتهى . ولم نزل بقايا قبائل الاينوس موجودة الى الآن قاطنة جزر يذو وسخالين
 وكوريل في شمال اليابان وهي أمة بربرية من البساطة على جانب عظيم وفي غاية من
 الخشاعة والجهل معيشتها من الحرب والصيد ودينهم عبادة قوى الطبيعة فيعبدون
 الشياطين ويعتبرونها آلهة الشر والأنهر التي يصطادون منها الأسماك والغابات التي
 يقتنون منها أنواع الحيوانات ويعتبرونها آلهة الخير حيث يرزقون منها ويعبدون
 الكواكب لاشراقها عليهم ولغتهم لفظية لا تكتب وحسابهم لا يتجاوز الألف ولم نزل
 الأمة اليابانية الى الآن تعتقد ان عائلة حكماها التي هي عائلة الميكادو ليست بشرية الاصل
 وان بلادها فقط هي التي خلقها الآلهة وان بقية البلاد وجدت بتأثير قوى الطبيعة
 واضطراباتها وينتحلون لذلك تاريخاً مخصوصاً وهو عام ٦٦٠ قبل الميلاد ويجعلونه مبدأ
 لحينهم وتأسيس مملكتهم وهذا الاعتقاد هو الذي عقد الإلفة الطبيعية بين الملك
 ورعيته وجعلهم مقدسون ويجلونه ويعطيهم ولو نازعهم في ذلك عواصف السياسة وقد
 اشتهرت هذه الأمة بالدهاء والذكاء وعلو الهمة وقوة الإقدام والبسالة والشجاعة
 والنشاط وخفة الحركة وهم حسان المنظر قصار القامة لونهم يضرب الى الاصفرار أو
 الى السمرة وعيونهم بها بعض استتالة مبالاة للصغر مشقوقة الأجنان عالية الاهداب
 ومن أخلاقهم اللطف والبشاشة والتواضع ودماثة الأخلاق والفناعة والاستقامة
 والجلادة والصبر والنظافة والاجتهاد في تحصيل المزايا وحب الترقى والاطلاع بحيث
 لا يسر أحدهم بأعظم أنواع المسرات والملاهي كما يسر من تحصيل مسألة تاريخية أو
 اكتشافية أو صناعية بل يعد ما وراء ذلك هذياناً ومنها حبهم لوطنهم وتقائهم في سبيل
 تحصيل سؤدده ومجده وقوة تعاضدهم وتكاتف الصغبر مع الكبير والفني مع الفقير

والجليل مع الحقير مع اتحاد الكلمة واجتماع الرأي واتفاق الاحساس والشعور معتقدين أن لا وجود للأثم بغير الوطنية والحرية وأن لا قوة للأولى بدون الثانية ولا حياة لثانية بدون الأولى وان الدستور العادل هو سياج الممالك والملوك وحفظ كيان الأمة واستقلالها وان من أفضل أعمالها تضحية نفوسها حياً في حفظ شرفها وصيانة مجدها بين الأمم وان من أعظم الشقاء الحياة بالاختلال والاعتلال مع امكان بلوغ رتب الانتظام والاستقلال وعلى هذا الأساس القويم قامت هذه الأمة مشعرة عن ساعد الجهد والاجتهاد وأخذت نجوب الممالك والبلاد فاقبست أولا المدينة الصينية وصارت أفرادها تنافس في تحصيل علومها ومعارفها وصنائعها وعوائدها وأسست لذلك عدة من المدارس وقلدت الصين في حكومتها وأنشأت لذلك الدوائر والمجالس وبذلك انصبغت الأمة اليابانية بالصيغة الصينية إلا أنها حافظت على ذوقها الخاص وقد كانت البلاد اليابانية في تلك الأعصر مغلقة في وجوه الأجناب سوى ثغر بخازاكي فانه كان الثغر الوحيد في اطلاق حرية التجارة الأجنبية فيه ثم تلاء افتتاح جبزي لعدة ثغور أخر للتجارة الأجنبية وفي عهد الميكادو الامبراطور الحالى أخذت المدينة الغربية تتدرج في دخولها البلاد اليابانية وانتظمت الحكومة على الطرز الاوروبوى وهو المبدأ للانقلاب الياباني الحديث حيث هاجر شبان الأمة الى البلاد الأوروبوى ونهاقوا على دخول مدارسها واقتباس فنونها وصنائعها الى أن تخرج منهم عدة فحول وأخذوا ينقلونها الى بلادهم فشيدت بها المكاتب والمدارس ودونت بها المنظمات والقوانين وانتظمت بها المجالس وجندت جنودها على أبداع طراز وترقت بها المدينة الى درجة الاعجاز وحافظوا على المستحسن من الأخلاق المرضية والفنون الأدبية والصناعية وهجروا كل مستفجع من العادات والأفعال الدنيئة وظهروا في مركز تنزه شأوه أن يبارى وسلكوا في ترفيقهم خطة عجيبية تركت الفريبيين من ضرابتها مدهوشين حيارى وبالجملة هذه الأمة نهضت للعوق بسابقها فسبقته وأرادت مضارعة غيرها ومصارعته فغلبته وصرعته وقد حق لآسيا أن تقدرها مقدارها وترفع للافتخار بها راية لم تكن رفعتها لأمة قبلها حيث أحبت بها بخرأ طالت مدة اندراسه قروناً عديدة كادت الآمال أن تنأى

مطامعها من حياتها لو لم تنبرج خفايا شهامة هذه الأمة في عالم الظهور وحق للأمم
الشرقية المتقاعدة التي لم تزل على فراش الغفلة والكسل راقدة وتعتقد ان الكسل
والجبن وقلة الاحساس فطرة جبلية لا يمكن الانسلاخ عنها بالعلوم المدنية والتهدبية
أن تسرح طرفها في شأن هذه الأمة وتفكر وتعتبر بما كانت عليه وصارت اليه وتندبر
وتذكر فقد كانت أمة في عداد الأموات معلولة بالجهل والتفريق والشتات كأنها قطيع
من غنم لا فكرة لها ولا غيرة ولا شمم ثم لما هددتها سيطرة أساطيل الدول الأجنبية
نحركت في قلوبها الحمية الانسانية والغيرة الوطنية وعلمت أن لا سبيل للتوصل من ربة
الخوف والأمان من مخالب المطامع إلا بتحصيل أنواع الفنون الحديثة واتقان الصنائع
فنهضت من رقدتها كأنها نشطت من عقال وأنفقت في سبيل نهضتها كل ثمين وغال الى
أن أشرفت في سماء وطنها شمس السهود وخلدت ذكراً يعضت به صفحات الوجود
وعاهي في الشرق الأقصى نجلي على كراسي الهناء والمجد والفخر قائمة على منابر الوعظ
مثل آيات الاعتبار بها طول الدهر فياحبذا لو كان لنا بها اسوة حسنة واعتبار فلعل
السعادة نتجتنا نهضة بها نخاض من ورطة الذل والصغار ونرد البنا بضاعتنا وبجي مجدنا
بهد الدور وما ذلك على الله بعزير والله يبعث من في القبور ولا زالت المعارف بهاراقية
أوج التقدم والانشار بصورة مدهشة وقد نجح التعليم بها غاية النجاح ونسب بها عدة
خول ونخرج من مدارسها علماء عظام يضارعون علماء أوروبا وفلاسفتها في جميع الفنون
العصرية والاختراعات الصناعية ويوجد بها أكثر من ٤٠ ألف مدرسة بها ٥٠ في المائة
من الاطفال منها ثلاث مدارس جامعة و١٠ لتعليم الحفوق ونيف وثلاثون للطب
البشري و١٥ للزراعة و٧ للتجارة و٥ للميدلية و٣ للطب البيطري وعدة مدارس لتعلم
اللغات الأجنبية و٢٨٦ للصناعة بها نحو ثلاثة ملايين وكسور من التلاميذ وبها ٣
مدارس للميكانيكا و٤ للبحرية و١٠ للرياضيات وعدة مدارس لفن النقش والرسم و٣
للتأليف ويطوكيو مدرسة جامعة بها نحو ١٣٠٠ تلميذ ومجموع طلاب هذه المدارس
نحو أربعة ملايين وكسور وتربية البنات متقدمة في اليابان جداً ومدارسهن في غاية
الانتظام ويوجد بها مدارس خصوصية لبنات الاشراف وجميع هذه المدارس قائمة

على نفقات الحكومة وتبلغ نفقاتها نحو ٣٥٠ ألف جنيه. وبلغت نسبة الاطفال الذكور المتعلمين لعدد اطفال المملكة كلها ٧٩ في المائة ونسبة البنات نحو ٤٨ في المائة والتعليم بها اجبارى ولما نشأت الحكومة مدارس التعليم وأخذت في نشرها في بلادها استجلبت عدة مدرسين من الاجانب في ابتداء الامر ثم لم تمض عدة سنوات حتى استغنت عنهم وعوضتهم باليابانيين وأصبحت تسير وحدها في سبيل الترقى غير متوكئة على عصا غربي أصلا ومرتبات المدرسين في اليابان قليلة جداً كبقية المستخدمين وأسبابه اضطرار الحكومة لانفاق المال في الحربية الا ان المعيشة ميسورة في تلك البلاد ومع ذلك فان جميع المدرسين باذلون غاية جهدهم في التيام بواجباتهم لاعتقادهم ان ذلك واجب عليهم بدون أجره خدمة لوطنهم وان المرتب ليس الامساعدة لهم من قبل الحكومة وقد أجمع كافة الاوروبايين والاميركانيين الذي كتبوا عن نشأة اليابان ان طلبه العلوم بها في غاية الادب واحترام الاساتذة فضلا عن صفاتهم السامية من النشاط والجد والاجتهاد بواصلون الليل بالنهار في تحصيل العلوم والفنون ومن صفاتهم الممتازة ان أحدهم لا يستصعب صعباً أصلا ويرى الاوروباي دونه ذكاه ونباهة وسلامة في الفطرة وانه قوة من قوي بلاده وركن من أركانها وانه اذا تقاعد عن التعلم والتحصيل أضاع على وطنه جزءاً من ثروته وجنى عليه أكثر من جنابته على نفسه ٠٠ وأما الصحافة التي هي من أعظم أسباب التنوير فلم يكن لها انتشار قبل سنة ١٢٨٥ وأول جريدة وجدت في اليابان الجريدة التي نشرت باسم أخبار ياتافيا بطوكيو سنة ١٢٨٠ لكنها لم تعيش الا قليلاً ثم قام سنة ١٢٨١ الموسيو جوزيف هيكو بانشاء جريدة كايجي شيمبون (أخبار الخارج) واستمر يحررها مدة سنتين الا انه لقي بها جميع أنواع المصاعب ولم يثبت معه من المشتركين سوى اثنين ثم في سنة ١٢٨٤ أصدر الموسيو جنتشير وفو كيتشي جريدة كوكوسيمبون (الاخبار الاجتماعية) ثم اقتدى به عدة محررين ولكنهم تحموا كثيراً من المتاعب حيث لم تكن الاهالي في تلك الايام مقدره للصحافة قدرها ولم تكن أرباب السمة مسعفة لها ومع ذلك كانت المطابع خشبية من الطرز القديم ثم أخذت الصحف تترقى تدريجاً الى تاريخ قيام الحرب اليابانية الصينية وفي ذلك التاريخ أحدث انتصار اليابانيين انقلاباً كبيراً في أحوالهم وشعشت فيهم

روح جديدة وعرفت الامة، زية الترقى وقيمة محبة الوطن وانتقلت الصحافة الي دور جديد حتى وصلت مطبوعات جرائد طوكيو وحدها يومياً الى ١٠ ألف نسخة و يبلغ الآن عدد الجرائد والنشرات الاسبوعية في اليابان أكثر من ١٥٠٠ جريدة و يبلغ الاعداد المنشورة يومياً نحو ٧٠٠ ألف عدد و يوجد بين صحف طوكيو جريدة انكليزية باسم (يابان تيمس) محرروها يابانيون لتعلن فيها أفكار اليابانيين للاجانب و تمن الجرائد في اليابان قليل جداً بحيث لا يزيد عن الجريدة الواحدة عن سبعة ساعات وهي كثيرة الاعلانات جداً والمجلات أكثر عدداً من الجرائد اليومية والاسبوعية لكثرة الجمعيات وكل جمعية لها مجلة خاصة بها ولم يترك اليابانيون باباً من أبواب الاجتماع الاطرقوه وجمعياتهم في غاية الانتظام وقد كانت أرباح الجرائد قليلة جداً فكانت أعلى جريدة تبيع نحو ١٠ جنيتات شهرياً ثم تحسنت بعد حرب الصين ومتوسط مرتب المحرر العادي عندهم لا يزيد عن ست جنيتات وكان القانون في غاية التشديد على الصحافيين فكان أحدهم يزج في السجن بأقل اعتراض على السياسة أو مناقشة في عمل من الاعمال ثم حدثت حادثة بها انحلت أزمهم وهي ان الحكومة حكمت على الموسيو كوروكانو مدير جريدة سابو شمبون بالحبس ثلاث سنوات وعطلت جريدته فاجتمع رصفاؤه جميعهم وأعدوا جنازة عننية للجريدة المعطلة دعوا الامة اليها وسار على رأسها رجال الدين وازدحمت الجماهير لرؤية هذه الجنازة الفريدة في بابها وتوديع ذلك الميت العزيز وانتشر خبرها في أغلب الأنحاء وصارت حادثة تذكر ومن تاريخ تلك الحادثة منحت الحكومة الصحافة حريةها الكاملة والصحافة في اليابان الآن تقدر بأعظم من قدرها حسب ما رأوا لها من الفوائد المهمة وقد كانت السبب الأعظم في التحريض على الحرب الاخيرة ومن أعظم الدواعي لها وهي المشجعة للأمة على مديد المعونة للحكومة بالمال والرجال وبعد تمام الحرب المذكورة ازدادت أهمية الصحافة جراً و جنت الصحافة ثمار مجهوداتها وأخذت مركزاً مهماً في أفكار اليابانيين وخطت خطوة عظيمة في الانتشار و يوجد في اليابان الآن نحو ٥٠٠ كتيبخانة عامة تحتوي على ٤٥٠ ألف مجلد مع أن أول كتيبخانة أنشئت في الامبراطورية سنة ١٢٨٩ هجرية فتأمل ٠٠ أما ثروتها ففي غاية الترقى وهي تزيد يوماً فيوماً

حتى أن بنوكها قبل الحرب الاخير كانت خاصة بالاموال وقد قدرت في بعض الاحصاءات
 بنحو ٢٥٠٠ مليوناً من الجنيهات تقريباً ومالياتها في غاية التوازن وانتظام الادارة ودخلها
 السنوي لا يقل عن ٢٠ مليوناً سنوياً ونفقاتها أقل من ذلك وكان على خزيتها دين منظم
 مقدر بنحو ٦٥ مليوناً من الجنيهات ساهم جميعها بيد اليابانيين ثم في الحرب الاخيرة
 استدانتم أولاً من أوروبا وأمريكا بنحو ٢٢ مليوناً من الجنيهات ثم استدانتم ٦٠ مليون
 جنيه أيضاً وبلغ ربا هذه الديون نحو خمسة ملايين ونصف من الجنيهات ٠٠ وبمخربتها
 التجارية كافية للقيام بمصالحها التجارية وقد بلغ عدد سفنها التجارية ٨٣٠ سفينة محمولا
 ٣٠٠ ألف طن وعدد سفنها الشراعية ٩٧٥ سفينة وعندها شركة للسفن البخارية من
 أعظم شركات الدول وعندها الآن ثمان موان كبيرة مفتوحة للتجارة ٠٠ أما بحريتها الحربية
 فهي أعظم دولة اسيوية في البحرية الحربية وهي آخذة في الاتساع بسرعة والهمة مضاعفة
 في تقويتها خصوصاً بعد الحرب الاخيرة وعندها أسطول من الدرجة الاولى في غاية
 الانتظام وقد كان عندها قبل الحرب خمس بوارج من الدرجة الأولى وخمس حاميات
 ساحلية وثمان طرادات مدرعة وعدة طرادات محمولا ٦٠٠٠ طن و٢٢ متلفات قوارب
 الطوربيد و٨١ من قوارب الطوربيد واحدي عشر غواصة وقبل الحرب الاخيرة كانت
 قوة روسية البحرية ٤٤٧٣١٥ وكانت قوة اليابان ٢٢٠٧٥٥ وبالحرب المذكورة خسرت
 روسيا نصف قوتها غرقاً وأسراً فصارت ٢٢٤٢٣٧ وكسبت اليابان ما محمولا ٣٢٠٠٠ طن
 فصارت قوتها ٢٥٢٦٦١ ثم ازدادت بانتشال بعض البوارج والطرادات الروسية من
 البحر واعتنق ما دخل المرافئ المحايدة ضمن الغرامة الحربية ولا زالت قوايل الترسانات
 اليابانية تولد كل يوم نشآت عديدة من المعدات الحربية وجانب كبير من العمارة الباقية
 لروسيا محصور في البحر الاسود لا يستطيع الخروج منه والباقي لروسيا مما تستطيع به
 مقابلة أعدائها في عرض البحار لا يزيد عن ١٣١٢٣٧ واذا استولت اليابان على السفن
 الروسية اللاجئة الى المرافئ الاجنبية زادت عمارتها بارجة وخمس طرادات ومدفعية
 وستة قوارب طوربيدية فنصير قوة اسطولها ٣٠٠٥٢١ طناً تفوق ايطاليا وتقارب
 الولايات المتحدة الاميركية والآن بعد تمام بناء البوارج والمدربات الجديدة التي هي

بصد البناء تفوق الولايات المتحدة والمانيا أيضاً وتصير عمارتها الحربية الثالثة في الدنيا
وتنفق على بحريتها نحو مليونين من الجنيهات وعندها نحو ٢٠ ألفاً من الجنود البحرية
٥٠٠ أما جيشها البري فهو مما يفبطه الاوروبون بمهارة وشجاعة وانتظاماً وثباتاً واقتراراً
خصوصاً ما أظهره الجيش في الحرب الروسية من شدة البسالة وقوة الاقدام واستصغار
الموت وصار يستقبل رصاص الاعداء بكل سرور وابتهاج كأنه يقابل حبيباً أو يستلم
هدية فاخرة مع تزبه نفسه عن السفاسف الحربية من السلب والنهب وارتكاب الفظائع
الحربية والجنود اليابانية في غاية القناعة فان الواحد منهم لا يطلب من الزاد أكثر من
كمية قليلة من الارز المطبوخ بالماء ولا يخفى ما وراء ذلك من التوفير حيث أن نقل المؤنة
وعناء الجنود من أعظم معضلات الحروب وقل أن يوجد في الدنيا جندي له قدرة على
المشي الطويل مثل الياباني فهو يسير على قدميه الفراسخ العديدة ويقطع ٣٠ كيلو متراً وحمله
على ظهره بلا تعب ولا ملل ومن مميزات الجندي الياباني المهارة في الرمي وشدة الامتثال
والطاعة والرحمة بالضعفاء ومواساة المرضى ورقة القلب والحنانة ومنتهى الجلد والنحمل
وقد رفعت هذه المزايا السامية شأن الجيش الياباني وأجبرت اعداء اليابان أنفسهم على
الاعتراف بذلك والجيش الياباني بأسره تحت قيادة الميكادو مع مساعدة وزير الحربية
وأركان الحرب والمدير العام لتعليم الحركات العسكرية وتمرين الجنود والجيش مقسم الى
ثلاثة أقسام الجيش العامل بما فيه من الجنود الاحتياطية وهو معد للخدمة الخارجية
أي محاربة الاعداء وجيش المقاطعات وهو لحماية البلاد وجيش الرديف وهو معد للحماية
وامداد الجيش العامل عند الحاجة والجيش العامل مؤلف من البياده (المشاة) والسواري
وطوبجية الميدان وطوبجية الحصون والمهندسين وجنود النقل والبياده مؤلفة من ٥٢
آلايا في كل واحد منها ثلاث أورط ومجموع ضباطها ٤١٦٠ وجنودها ١٤٣٠٠٠
والسواري مؤلفة من ١٧ آلايا في كل واحد منها ثلاثة بلوكات ومجموع ضباطها ٤٠٠
وجنودها ٩٠٠٠ وعدد خيوطها ٩٠٠٠ وطوبجية الميدان مؤلفة من ١٩ آلايا في كل منها
٦ بطريات وعدد مدافعها ٦٨٤ مدفعاً ومجموع ضباطها ٨٠٠ وجنودها ١٢٥٠٠ وعدد
خيوطها ٨٨٠٠ حصان وطوبجية الحصون مؤلفة من ٢٠ أورطة عدد ضباطها ٥٣٠ وجنودها

١٠٣٠٠ و فرق المهندسين ١٤ أورطة عدد ضباطها ٢٩٠ و جنودها ٧٥٥٠ و الجنود
الاحتياطية مؤلفة من ألف ضابط و ٣٤٦٠٠ جندي و تبلغ مدافعها ١١٤ مدفعا و خيولها
٩٠٠٠ و اذا أضيفت اليها و الى الجيش العامل جنود المقاطعات و قوي الرديف بلغ الجيش
الياباني العامل ٥٠٩٩٦٠ جندياً و ذلك غير فرقة الحرس التي مع انضمامها اليه يبلغ ٥٢٠٠٠٠
جندي و الجيش الدائم مؤلف من ١٢ فرقة و جميع الجنود اليابانية مدربة بأحسن تدريب
و معلوماتها تزيد عن الكفاية و أساحتها من أحدث و أجود طراز و كلها من مصنوعات
اليابان و مدارسها الحربية في غاية الاتقان و الانتظام في التعليم و قد خرجت رجالا فاق
الأوروبين في الاختراع خصوصاً في البارود و المواد المدمرة فان أسرار مخترعاتهم لم تنزل
سراً مكتوماً عن غيرهم و لو أردنا أن نوفي قواد اليابان حقهم من الاطراء في المدح و الثناء
لاحتجنا لمؤلف خاص يجمع سجاياهم و أعمالهم المدهشة التي فاقوا بها أعظم القواد
الأوروبين خصوصاً في الحرب الروسية و يمكنها إيصال جيشها عند اللزوم الى أكثر
من مليون مع العدد الكاملة من أحسن طرز و الخدمة العسكرية اليابانية مفروضة على كل
ياباني بلغ من العمر ١٧ سنة و يدرج اسمه في السجلات الحربية لغاية ٤٠ عاماً و تنفق
الحكومة على عسكريتها أكثر من خمس مليونات جنيه سنوياً و الأمانة المتخذة عندهم
كلها من مخترعاتهم

و ملكها هو متسوهيتو أكبر ملوك اليابان مجدداً و أرفعهم ذكراً و أعزهم شأنًا و خرج
المملكة من غياهب الجهالة و الانحطاط و ألقده بلاده من خطر السيادة الأجنبية و أحيا
مجد الشرق و شيد منار رفعة و هو الملك العادل الحازم الحكيم المدير الذي ملأ أرجاء
بلاده عدلاً و حرية و لم يقتر بعبادة أمته له ولا بتأليههم إياه ولا تعظيمهم مقامه و جنى
ثمرات غرسه بنفسه و أخرج لليابان رجالا لا يضاهون في دهائمهم و ذكائهم
و سمو آرائهم و حبه لوطنهم و أذهل عقول ملوك الأرض و أدهش ألبابهم و حيرهم
و ولد متسوهيتو في مدينة كيوتو في ٣ نوفمبر سنة ١٢٦٩ هجرية و عمره الآن ٥٢ سنة
و قد ولى الأمر بعد أبيه لموت أخيه الأكبر و أعلنت ولاية العهد له في سنة ١٢٧٧
و جلس على كرسي الملك بعد وفاة والده سنة ١٢٨٤ و توج في مدينة كيوتو بعد جلوسه

بنة وأنى حينئذ النظام الاقطاعى من بلاد اليابان وسمى العصر الذى ابتداء من ذلك التاريخ بعصر الملبجي أى عصر الاستنارة ولفظة ميكادو معناها في اللغة اليابانية الباب للعادل وهي من اطلاق الأ جانب عليه وأما اليابانيون فلا يستعملونها إلا في الشعر وانما يطلقون عليه كلمة تنوهيكا ومعناها جلالة الأمبراطور وتارة كلمة تن سي أى سليل السماء وكوناي أى الأ مير وشنجو أى السيد الأعلى وتنو أى الأمبراطور وليس للعائلة المالكة في اليابان اسم خاص كبقية عوائل الملوك في الممالك الأخر وقد أجمع جميع الكتاب السياسيين الذين قابلوا الميكادو على انه وديع الأخلاق حليم وقاد الفكر قوي الذاكرة قوى الشعور على جانب عظيم من الشهامة مولع بالأعمال العظيمة والفروسية كثير الفيرة والاعتناء بشؤون أمته جسور شجاع بحبركوب الخيل والرماية وهو واسع الاطلاع في العلوم ومن الشعراء المعدودين ربما ينظم أربع أو خمس قصائد في اليوم ونظم الشعر في اليابان معدود من كالات الملوك والامراء ولا ينشر من شعره إلا ما كان منها ذا موضوع وطنى يقوم كل يوم في الصباح ويجلس في مكتبته الى الظهر ينظر في شؤون المملكة ولا يوقع أمراً إلا بعد مطالعته ومشاوره ومناقشة وزرائه فيه وله ولع كبير في مطالعة جرائد بلاده والجرائد الاجنبية وهو ذو إناة لا يتخضع بأ كاذب الوشاة على وزرائه وهو معرم بركوب الخيل ويحمل رجاله على الاهتمام بتربية الصوافن الجياد وعلى المنافسة في ركوبها وقلما يجري استعراض كبير في البلاد إلا وهو مشارك فيه فتراه راكباً جواده برقب حركات الجيش تحت المطر بدون مظلة ويحضر سباق الخيل ترغيباً للناس وهو كثيره في الاميال الشخصية ولكنه لا يدعها تقف في سبيله ما يجب عليه لوطنه وهو القائد على الحربية والبحرية لا رغبة له في الحروب والفتوح وجلد رغبته في تنشيط العلوم ونشر الفنون وهو كثير الاعتناء بالأعمال الخيرية وكل ما يعلو به شأن الوطن وجميع الاحوال الارتقائية اليابانية وما حازته من الارتقاء من حضيض التأخر الى أوج التقدم من مآثره ونتائج اجتهاده . . . وحكومة اليابان امبراطورية دستورية بها مجلس نواب مؤلف من ثلاثمائة عضو بانتخاب الاهالى بمن يزيد عمرهم على ٢٥ سنة اذا كان يدفع من الضرائب أكثر من

ثلاث جنهات في السنة ومجلس أعيان مؤلف من ٣٠٠ عضواً أيضاً يستحقه ذكور العائلة المالكة ومن يجوز لقب برنس أو مركيز ومن حاز شهرة علمية والحازون لقب كونت أو فيسكونت أو بارون وبعض المنتخبين ٠٠ وسياستها مسألة الدول والميل الى انكلترا . وتنقسم البلاد اليابانية الى سبعة أقسام كبيرة وعاصمتها مدينة طوكيو على جزيرة نيون الكبيرة وهي مدينة عظيمة عدد سكانها نحو مليون ونصف من الانفس وهي من الموانئ المفتوحة للتجارة العمومية بها مدرسة جامعة وعدة معامل واسعة وجملة مكاتب ومعابد وقصر ملوكي نفيم البناء يقيم فيه الامبراطور . ومن المدن الشهيرة بها مدينة كيوتو وهي واقعة في الجهة الغربية من الجزيرة المذكورة وقد كانت هي العاصمة في سالف الزمان بها عدة معامل ومدارس وسراى جميلة وعدد أهلها نحو ٣٠٠ ألف نسمة . ومنها مدينة ادزاكا وسكانها نحو ٥٠٠ ألف نسمة وهي من المدن الصناعية المهمة تصنع في معاملها عشرات الملايين من المراوح اليابانية وترسل لاوروبا . ومنها مدينة هياجو وهي من الموانئ التجارية المفتوحة للاجانب . ومدينة يوكاهاما وهي أعظم ميناء تجارية في اليابان واقعة في خليج طوكيو وعدد سكانها نحو ٩٠٠ ألف نسمة . ومنها مدينة نجازاكي وهي كائنة في جزيرة كيوسيو ومن الموانئ التجارية المهمة يصنع بها الخزف الصيني الرقيق . ومنها مدينة هسبروشيا وهي ميناء عسكرية مستحكمة من الدرجة الاولى . أما تاريخ اليابان القديم فلم نجد له معلومات كافية نستحق الذكر وغاية ما علم ان الاوروبيا وبين اكتشافها سنة ٨٠٣ هجرية ودخلها البورتغاليون للتجارة سنة ٨٥٧ ثم طردوا منها سنة ١٠٤٨ ومن ذلك التاريخ أخذت اليابان تمنع دخول الاجانب لبلادها منعاً تاماً وبقي الحال على ذلك الى سنة ١٣٦٩ وفي ذلك التاريخ أنها الاسطول الامريكى واضطرها الى عقد معاهدة تجارية مع الولايات المتحدة ومن ذلك التاريخ أخذت البلاد في الارتقاء كما تقدم وأبدل الحكم الاستبدادي بالدستورى ثم في سنة ١٣١٣ حدث بينها وبين الصين خلاف في سلطة كوريا فنشبت الحرب بين الدولتين وانتهت بفوز اليابان وانتصارها في جميع المواقع الحربية البرية والبحرية واستخلصت منها جزيرة فرموزه مع غرامة حربية عظيمة وقد بهرت انتصاراتها العالم الاوروبى والامريكى وادهشت عقولهم واضطروا للنظر اليها بعين الاحترام ولم تسترخ

الا قليلا حتى اضطرتها المطامع الروسية الى المدافعة عن وطنها فضحت ففانس أموالها
وأبطال رجالها وأبدت من البسالة الباهرة والشهامة النادرة ما يخاله الانسان حلاماً أو قصة
لولا بروز الحقائق للعيان ولما وضعت الحرب أوزارها خرجت منها بنصف سخالين وردت
منشوريا الى الصين وأطلقت يدها في كوريا كما تريد واعترفت لها الدول بانها من الدول
العظام وتفصيل الوقائع الحربية بين الدولتين طويل الذيل لا يسعنا شرحه وقد تقدم
بعضه في الكلام على روسيا في حرف الراء فاليراجع

❦ باب الباء مع الميم وما يليهما ❦


[يمين] ذكرها في الاصل ٥٥٠ وقال غيره هي * ولاية عثمانية في شبه جزيرة العرب بمحدها
شمالا الحجاز وجنوبا خليج ومستعمرة عدن وحضر موت وغربا البحر الاحمر وشرقا
صحراء الاحتاف ٥٥٠ مساحتها نحو ٧٧٢٠٠ ميل مربع ٥٥٠ وعدد سكانها نحو مليونين
ونصف وهي ذات ارض خصبة ومياهها أكثر من مياه الحجاز وأشهر حاصلاتها
البن والحناء واللبان والصمغ والتمر الهندي واليسر والنؤلؤ والمرجان ويوجد بها أنواع
الانهار التي تنبت بالحجاز وهي منقسمة الى ٤ متصرفيات و٢٣ قضا و٦٢ ناحية وبندرها
صنعاء وهي مدينة معتدلة الهواء خصبة الاراضي كثيرة المزارع والمياه والبساتين وبها من
السكان نحو ٥٠ ألف نسمة ومن أشهر مدنها الحديدية وهي واقعة على ساحل البحر الاحمر
وفرصة صنعاء ومنها زبيد ومخا وظفار ونجران وغيرها


وهذا آخر ما سمعت به عواطف الامتنان في اتمام منجم العمران في المستدرك على
معجم البلدان وقد جاء بحمد الله تعالى متزهاً عن الاسهاب الممل والايجاز الخفى والمأمول
من وقف على خلاله فيه أو خعلاً أن يرمقه بعين العذر ويسدل عليه ذيل القفا فان
الانسان معدن الذلل والنسيان وقد كان الفراغ من جمعه وتسبيقه ووضع في آواخر
رمضان المبارك الخالي من سنة خمسة وعشرين بعد الثلاثمائة والالف من هجرة كامل
الوصف والحمد لله أولاً وآخراً وباطناً وظاهراً وصلى الله على سيدنا ومولانا محمد وعلى
آله وصحبه وسلم

موالها
وقصة
وردت
الدول
تقدم

بجدها
وشرقا
يونين
سلاتها
أنواع
بدرها
بها من
لاجر

على
مول
فان
اخر
كامل
وعلى





910.3:K45mA:v.2:c.1

الخانجي، محمد امين
منجم العمران في المستدرك على معجم
AMERICAN UNIVERSITY OF BEIRUT LIBRARIES



01046447

910.3:K45mA

v.2

الخانجي

منجم العمران في المستدرك على معجم
البلدان

Borrower's

DATE

Borrower's
Number

910.3

K45mA

v.2

