




A. U. B. LIBRARY


AMERICAN
UNIVERSITY OF
BEIRUT











كتاب

916.2
S 52A
C.1

دليل الشريفة

في

وصف بلاد المدريه

تأليف

سيد شبله

(حقوق الطبع محفوظة للمؤلف)

29373

ثمان النسخه الواحده ١٠ قروش صاغ

(طبع بمطبعة علي احمد سكر بشارع محمد علي بمصر)

سنة ١٣١٩ هجرية

بِسْمِ الرَّحْمَنِ الرَّحِيمِ

الحمد لله فاطر السموات والارض . الامر بالسعي في مناكبها لنضرب
 في طولها والعرض . سبحانه من آله بسطها للانام . واودع فيها من صنوف
 آلائه فشكر آله على هذا الانعام . والصلاة والسلام على دليل الهداية . وسيد
 المرسلين في البدء والنهاية . وعلى آله وصحبه الذين فتحوا مغالق ابواب العلوم .
 وأضأوا الآفاق بشمس معارفهم فاستنارت بها بلاد فارس والروم . . . (وبعد)
 فلما كانت وظيفة مهندسا بتغييرات الملكية . ببلاد مديرية الشرقية . وطالما
 تجولات في انحاءها . وجبت في كثير من ارجائها . ووقفت على دقائق اوصافها
 ودرست حقائق اوضاع بلدانها . وممتلكاتها عن لي ان أقيّد جميع ماطلعت
 عليه في مذكرة اعدادتها لهذا الغرض حتى توفر لدي ما هو جدير بأن يكون
 دليلا كافيا لمن يجب تمام الوقوف على ماتضمنته هذه المديرية الجليلة الخليفة
 بأن تكون في عداد الصف الاول من مديريات القطر المصري

لما ان تشرفت هذه التقييدات بنظر رب المكارم والفضائل . جميل الاخلاق
 والشئال . مديرنا الهمام سمادة (عمر بيك رشدي) بعث في روح الاقدام على
 اتمام هذا العمل الشريف فعقدت النية على جمعه وسميته (دليل الشرقية
 في وصف بلاد المديرية) وقد رسمت فيه لكل مركز خريطة جامعة لبلاده
 فجاء بحمد الله طبق مأهواه وهاهو أقدمه بين يدي القراء الاعزاء
 بعد ان انتهت أوقاته من سويعات راحتي ولحظات نومي راجيا منهم أن يحل
 لديهم محل القبول والاستحسان . وهذا أوان الشروع في المقصود وما توفيق
 الا بالله الملك المعبود .

اهداء الكتاب

✽ لصاحب السعادة عمر بيك رشدي مدير الشرقية ✽

مولاي . بعد حمد الله رب الارباب . الملك الوهاب . مقدر المسيات
والاسباب . والصلاة والسلام على خير الانام . وآله وأصحابه أئمة الهدى
الاعلام . أقول وأنا المعترف بقلة المتاع . وكثرة الفضول وقصر الباع . ان الله
سبحانه جلت قدرته . وتناهت في الكمال حكمته . خلق الانسان . وعلمه
البيان . واستخدم له الاكوان . ومن بعضها النباتات والجمادات والحيوان .
كل ذلك ليقضي مراده الذي اراده منه واختاره اليه . ويبرزه من عالم العدم
الي عالم الوجود على يديه ولذا . خلق باعثا قويا في الصغير . لان يتعلق في سيره
باذيال الكبير . وعطف الثاني على الاول ليهديه بنصائحه وارشاداته . ويسدده
ويقومه بمراعاه له وموالاته . وهكذا يحثه تارة ويستوقفه أخرى ويميل به
الى الخير والساد . ويزجره عن طريق النفي والفساد . حتى يعرف الحق حقا
فيتبعه . والباطل باطلا فيجتنبه . ويصير هذا الصغير حلقة متينة في سلسلة الترقى
الانسانى . الذي بلغت به الامم المتمدنة أوج الحضارة والسعادة .

هذا وانى قد شغلت أوقات الفراغ من أعمالى بوضع كتاب صغير
الحجم عظيم الفائدة في الكلام على مديرية الشرقية ووصفها الجغرافى على
أسلوب أرجو أن يقع لدى سيدى موقع الاستحسان . ويحل لديه محل القبول
والرضوان .

بينت فيه موقع كل بلدة بالنسبة للاخرى وما تحتوى عليه من السكان
وجملة الزمام ومقدار ما يزرع منها بعد استنزال التالف والمنافع العمومية وما

يدفع عليها من الاموال السنوية وعدد نخيلها وأموالها وأسماء الترع التي تروي
منها وأشهر عزمها وما ينسب اليها من علماء وخلافه ومتوسط ثمن الفدان فيها
وأقرب الطرق الموصلة لها والمسافة التي تبعد عنها عن المركز التابعة له واسم
عمدها .. وسميته (دليل الشرقية في وصف بلاد المديرية) وتوخيت الجهد
ما استطعت في ضبطه وتنقيحه وتهذيبه وقد أهديته سيدي اليك . وتمنت
بوضعه بين يديك . منطلقا في ذلك على موائد فضلكم . معترفا من فيض بحار
عرفانكم . معترفا بأنه منك واليك وانما مثلي مع سعادتك كما قال الشاعر
(كالبحر يطره السحاب وماله فضل عليه لانه من مائه)
وها هو سيدي بأحدي يدي أقدم به اليك والاخرى مبسوطة للاجابة
تأمل من مولاي ان يفسح له من جانب كرمه محلا للقبول تنشيطا لمقدمه
وجبرا لخاطر مؤلفه وبعث اللهمته وعلى الله الاتكال . واليه المرجع والمآل .
سعودي چاي



﴿ صاحب السعادة عمر بيك رشدي ﴾

(مدير الشرقيه)

ترجمة حياة سعادة عمربيك رشدي

مديرنا الهمام

تقلا عن دليل مصر

ولد في ٢٠ رمضان عام ١٢٦٤ هجرية في مدينة أصوان ووالده احمد أفندي كماخلى نسبة الى بلده (كماخ) بئر الاناضول ولم يبلغ سن الحداثة حتى دخل المدرسة الاميرية التي كانت وقتئذ بالقلمة لتلقى العلوم العسكرية — وبعد ان مكث فيها مدة انتقل منها الى مدرسة المهندسخانه بقم البحر ثم الى العباسية فرقي بالرتب العسكرية الى أن بلغ رتبة ملازم ثان ونقل الى مدرسة اركان حرب في عام ١٢٨٢

وفي ربيع أول سنة ١٢٨٣ هجرية عين ياورا بمعية سردار العساكر المصرية ثم بمعية ناظر الجهادية اسماعيل باشا الشهير (بالفريق) وتوجه الى جزيرة كريد حيث كانت الحرب منتشرة فيها فبرهن على بسالة زائدة وشجاعة فائقة استحق لاجلها ان يرقى الى رتبة ملازم أول

وفي عام ١٢٨٤ هجرية عاد للقطر المصري مع آخر التجريدة المصرية وحال وصوله عين اركان حرب بنظارة الجهادية

وفي أوائل عام ١٢٨٥ هجرية سار الى مدينة پورصه والاستانة العلية بمعية المرحوم الخديو السابق بوظيفة أركان حرب وعقب عودته عين ياورا نولي عهد سمو المرحوم جنتمکان افندينا توفيق باشا الخديو السابق وورقي الى رتبة پوز باشي

وفي عام ١٢٨٨ هجريه ألحق بديوان الجهادية بوظيفة أركان حرب فلبث بهذه الوظيفة يقوم بعبء اعمالها بهمة لا يعترىها الملل حتي عام ١٢٩٢ فرقي الي رتبة بكباشي اركان حرب وتوجه عقيب ذلك الي حقول المعركة لمحاربه الحبشان فاشتهر بالاقدام والبسالة في المواقع التي حضرها

وفي عام ١٢٩٤ هجريه عقب عودته من ساحات القتال عين رئيسا لقسم ثاني اركان حرب بديوان الجهادية وبالنظر لاجتهاده في تأدية وظيفته وقيامه بشؤون اعمالها رقي الي رتبة قائمقام اركان حرب عام ١٢٩٦ ولبث في هذه الوظيفة مع بقاءه رئيسا لقسم ثاني وسادس أركان حرب الي ان صدر الامر بالغاء الجيش المصري واستعاضة نظارة الجهادية بنظارة الحربية فعين معاونا بالمجلس العسكري العالي المشكل لمحاكمة العصاة ثم عين عضوا لقومسيون فرز المهمات الحربية بنظارة الحربية ومكث بها الي أن شكت المحاكم الاهلية في ٢ ربيع الاول سنة ١٣٠١ هجريه الموافقة أول يناير سنة ١٨٨٤ ميلاديه ونذكر لرجل الترجمة اخلاصه للحضرة الخديوية فانه في زمن العصيان لم ينقد لاوامر العصاة ولم يخش لهم وعيدا وبقي محافظا على حق النعمة يدعو للجناب الخديوي بالتأييد في السر والعلانية واشتهر في سائر اعماله بالنزاهة عن الغايات وحرية الضمير وامتاز بمراعاة الحقوق وواجبات الذمة

وفي ٢ ربيع اول سنة ١٣٠١ هجريه عين قاضيا بمحكمة الاسكندرية الابتدائية الاهلية وبرهن في سائر احكامه على مراعاة العدل واحترام القانون وفي عام ١٨٨٥ ميلاديه أنعم عليه الجناب العالي بالرتبة الثانية جزاء خدماته الجليلة فزاده هذا الانعام تنشيطا على تأدية وظيفته حتي اشتهر بين أقرانه بالاجتهاد والعفة

وتنقسم الى عشرة أقسام قسم الصيادين وقسم الحكماء وقسم يوسف بيك وقسم الجامع وقسم المنشية وقسم الحريري وقسم المنتزه وقسم النظام وقسم معوض وقسم الاشارة وبها عدة شوارع اشهرها شارع عباس والشارع التوفيتي وميدان عدلى وشارع ثابت

وتشتمل على ٦١٦٥ عتبة مربوط عوائد املاكها السنوي ٣٢٠٤ جنيهات وعوائد خفاراتها السنوي ٩٣٢ جنيهها وكسور ومساحتها تبلغ ٤٥٠ فدانا تقريبا وجميعه مشغول بالبناء وبها نحو ٤٠٠٠٠ نسمة تقريبا. وهذه المدينة حديثة العهد لانها انشئت في زمن المغفور له محمد علي باشا جد العائلة الخديوية وذلك انه لما شرع في عمل سد على بحر موسى (وهو المعروف الآن بالقناطر التسعة) لتسهيل وتعميم طرق الري في انحاء المديرية انشأت للعملة اكواخا واخصاصا يأوون بها مدة العمل على جانبي البحر ولما تم العمل صدر امره الكريم بالبناء لمن يريد الاستيطان بها فاخذ الناس من ذلك العهد يفدون اليها لطيب هولتها وحسن موقعها الجغرافي وشيدت فيها قصور شاهقة ومبان فاخرة ولا زالت تأخذ في العمران حتى الآن .

وسبب تسميتها بهذا الاسم ان سكان قسم الصيادين الذي هو الآن ضمن اقسامها كانوا يصطادون من مياه البحر الآنف الذكر القراقير التي يطلق عليها اسم الزقازيق لوجودها بوفرة في ذلك البحر فلما انشئت صارت معروفة بهذا الاسم

المديريون

﴿ الذين تولوا منصب مديرية الشرقية بعد ان فصت من مديرية القايبوية ﴾
(وصارت مستقلة بذاتها)

المرحوم نوري باشا	المرحوم ابراهيم بك زكى
« محمد باشا فوزى - الاول	احمد بك ناشد
« حسن بك حلمى	الياس باشا محمد
« ابا عيل باشا حمدي	المرحوم على باشا غالب
« محمد باشا رستم	على باشا ثابت
« عيداروس بك الحوت	سعد الدين باشا
« محمد بك سعيد - الاول	احمد باشا فريد - الثاني
« سليمان باشا اباضه	المرحوم محمد بك فايز
« ابراهيم باشا ادم	على باشا آصف
« احمد باشا فريد - الاول	مصطفى باشا وهبي
« طه باشا الشمسي	محمد بك سعيد - الثاني
محمود باشا البارودي	عدلي باشا يكن
محمد باشا فوزي - الثاني	عمر بك رشدي - مديرها الحالي

المصالح الاميرية

﴿ المديرية ﴾

سعادة عمر بك رشدي

المدير

السيد بك فهمي الجزار

وكيل المديرية

الدكتور وديع برباري افندي	حكيم الاسبتالية
» حسين افندي توفيق	الحكيم البيطري
» على افندي حلبي	مأمور السجن
احمد افندي مظهر	مهندس قسم السكة الحديد
الصاغ احمد افندي اسعد	رئيس مجلس القرعه
احمد افندي عاصم	مأمور الاوقاف
الشيخ محمد محمود ناجي	القاضي الشرعي
على افندي عمر	ناظر المدرسة الاميرية
كامل افندي منصور	وكيل البوسطه
محمد افندي راغب	مأمور شون المصلح
حنين افندي فهمي	ناظر محطة الزقازيق

وكلاء القناصل

رزق الله بك شديد	وكيل قنصلاتو المانيا
فليتش سلفاتور	وكيل قنصلاتو انكرا
كارلو مازيتي	وكيل قنصلاتو ايطاليا
سليم بك شديد	وكيل قنصلاتو البورتغال
مارتوس توربيل	وكيل قنصلاتو فرنسا
يوسف بك نحاس	وكيل قنصلاتو العجم
المسيو بازانيللا	وكيل قنصلاتو روسيا
المسيو استناناتوس	وكيل قنصلاتو اليونان

اسماء العمدة

(المنوح لهم حق الحكم في المنازعات المدنية التي لا تتجاوز المائة قرش)

مركز الرقازيق

اسم العمدة	اسم البلد
ابراهيم بك اباضه	كفر اباضه
الشيخ مهدي نمر	صفط الحنا وكفر الكومي
الشيخ حسن سيد احمد حافظ	خر بتما
الشيخ علي علي حسن خربك	اسنيكه
محمد بك سليمان اباضه	طهره العوره
سليمان افندي زيتون	كفر الحمام
طنطاوي أفندي مباشر	القنايات
عبد المطاب أفندي نيت	النخاس وكفر اللصوص
محمد أفندي بركات	القرين
السيد أفندي محمد أيوب	الصوه
الشيخ عبد الله أحمد الد حار	شبابرة الطنانات
الشيخ محمد محمد حسن	القطاوية
الشيخ محمد محمد الشوادي	العباسة
الشيخ عبد الله أحمد حسن	بخطيط
الشيخ محمد الهادي رسلان	الغار

مرکز منیہ القمح

اسم البلد	اسم العمده
بنی هلال و کفر سلامه	عبد الرحمن جاویش
ملا مس وما یتبهما	منصور أفندي نصیر
حجره	عبد الرحمن أفندي نصیر
بندف	ابراهيم أفندي عثمان
الربعاية	محمد بك عثمان أباطه
میت بشار و کفر حسن ندا	مرقص أفندي سريال
سنهوت البرك	علي أفندي أحمد دياب
السعديين	سالم أفندي مشهور
شبانجه	سالم أفندي سالم خربوش
کفر الاربعين ومیت راضی	السيد أفندي عبد الحميد نصیر
برقطا	احمد افندي السيد نصیر
کفر الشرف القبلي	انشيخ مصطفى عشاوی زايد
الصنافين	احمد محمد عبد الا
البقاشين	محمد المنهي

مرکز بلبيس

اسم البلد	اسم العمده
کفر ایوب سلیمان	السيد بك ايوب
قرمله و کفری حفنا و مسعود حجازی	محمود بك حجازي

بابيس	الشيخ أحمد محمد الربع
كفري ابراش ودهمشا	« حسن السيد ربيع
انشاص الرمل	« سالم على
سنهوا	محمد أفندي الالفي
الزوامل	الشيخ أحمد محمد الفرماوي العفيفي
مشتول السوق	« حسن سعيد شومان
غيته	« محمد رجب الصغير
ميت جابر	« حسين حامد
ميت سهيل وكفر مصطفى أفندي	« مصطفى محمد مسلم

مرکز ههيا

اسم البلد	اسم العمدة
بيشة قايد	عبد الرحمن أفندي سيد احمد
الحلوات	شحاته أفندي نصر
القراموص	الشيخ حسين حسنين سمك
شالو	« غريب غريب
الاسديه	« ابراهيم على الجد الصغير
هيبيا	« علي علي مصطفى الدمياطي
قطيئة مباشر	« عطيه محجوب
الرزومون والفواقسا	« أحمد حسن

مرکز کفر صحفر

اسم العمده	اسم البلد
الشيخ عبد اللطيف محمد واكد	سنجها
« سيد سالم السيد	كفر ابو كبير
« حسين محمد عامر	نجوم وطواحين اكراش
« ابراهيم محمد	قصاصين السباخ
« سليمان سالم	الصوفيه
« على سالم الصاوي	ابو كبير
« محمد سالم عبيد	تلزك
« حنفي حسين	ناطوره

مرکز فاقوس

اسم العمده	اسم البلد
الشيخ عيداروس محمد الحوت	الصالحيه
« على حسن عامر	سما كين الغرب
« محمد سالم	صنيطة الرفاعين
« ابراهيم چلبى	سواده
« صالح يعقوب	قنير
« اسماعيل سيد احمد	صان الحجر
عبد العال أفندى عبد الرازق	سما كين الشرق

اعضاء لجنة الشجارات

عمدة طهره العوره	محمد بك سليمان اباطه
عمدة كفر الحمام	سليمان أفندي زيتون
عمدة الربعايه	محمد بك عثمان اباطه
عمدة سنهوت البرك	علي أفندي دياب
عمدة قرمله	محمد بك حجازي
عمدة سنهوا	محمد الالاني أفندي
من أعيان الابراهيمية	محمد أفندي صديق
عمدة بيشة قايد	عبدالرحمن أفندي سيد احمد
عمدة كفور نجم	أحمد أفندي عطيه
عمدة سنجها	الشيخ عبد اللطيف محمد واكد
من أعيان كفر محمد اسماعيل	امام بك اسماعيل
من أعيان ميت المكرم	مصطفى بك خليل

المحامون

محمد أفندي مراد	محمود بك الجمل
علي أفندي عبد الرازق	أحمد أفندي رأفت
ابراهيم أفندي نور الدين	حبيب بك غانم
علي أفندي چلي	حامد أفندي فهيمي
السيد أفندي الزهيري	احمد أفندي عبد اللطيف
محمد أفندي زيد	حسين أفندي ماهر

المسيو فايتش سلفانور (قنصل دولة	الخواجه نبي ترbandافيلو
انكلترا)	الخواجه طناس فانا كوبلو

شهر تجار المانيقاتوره

الشيخ خليل غنيمي الباجوري	الحاج محمد الباجوري
الشيخ عطيه سعودي	نور الدين أحمد الدالي
الخواجه هارون جباي وأخيه	أحمد أفندي سعودي
	عبد السلام أفندي الحريري

شهر تجار العطاره والقمومات

الشيخ علي بدر	الشيخ ابراهيم أبو أحمد ومحمد أحمد
	أحمد أفندي السلاوي

شهر الملابس الأفرنيكيه

الخواجه تودري باباداكي	الخواجه لوانيدي ساوولي
------------------------	------------------------

شهر تجار الخردوات

حسن علي الهندي واولاده

شهر الورش

ورشة الخواجه ماريوس توريل	ورشة السيد أفندي حلاود
---------------------------	------------------------

اسمهر لوكاندات النوم

اللوكانده المصرية (بشارع عباس)	لوكانده انستي (بشارع عباس)
« « لوكانده الاهرام	اللوكانده العثمانيه (بشارع الفراخه)
« « اللوكانده الجديده	



تقسيم المديرية الى مراكز

تقسم المديرية الى ستة مراكز . مركز . الزقازيق . ومركز منيا القمح
ومركز بلبيس . ومركز . هيهيا . ومركز كفر صقر . ومركز فاقوس .

الكلام على مركز الزقازيق

هذا المركز مقره مدينة الزقازيق ويحتوي على ٦٨ بلدة وعدد سكان
اهاليه نحو ١٩٨٨٣٧ نسمة ويبعد عن مصر بمسافة ٧٦٤ كيلومتر .

مأمور المركز	على أفندي عمر
معاون بوليس البندر	اليوزباشي منصور أفندي حسن
معاون بوليس المركز	اليوزباشي ابراهيم أفندي رفعت
مهندس الري	اليوزباشي حسين أفندي نديم
حكيم المركز	الدكتور مصطفى أفندي فهمي

الكلام على بلاد المركز

(كفر احمد جبران) هو واقع في الجنوب الشرقي للسكة الحديد الواصلة
من بنها الى الزقازيق وغربي كفر چاويش وعدد سكانه ٤٩٨ نسمة وزمامه
٤٨٥ فدان وكسور منها ٤٦٤ فدان و ١٠ قراريط تزرع مربوط أموالها السنوي
٤٨٩ جنيه و ٢٨٧ مليم والباقي تالف ومنافع عموميه وبه من النخيل ٤٨ نخله
مربوط أموالها السنوي جنيه و ٢٠٠ مليم وأطيانه تروى من ترعة الزنكاون
وجنابية السكة الحديد ومتوسط ثمن الفدان من ٦٠ جنيه الي ٧٠ جنيه ويبعد عن
المركز بمسافة ١٠ ساعة وأقرب طريق له محطة الزنكاون واسم عمدته

الشيخ محمد عبد الله جبران

(كفر محمد جاویش) هو واقع شرقي كفر أحمد جبران وينفصلا عن بعضهما بطريق وعدد سكانه ١٢٧٥ نسمة وزمامه ٥٦٠ فدان وكسور منها ٥٤٦ فدان و١٢ قيراط و٨ أسهم تزرع مربوط أموالها السنوي ٥٣٣ جنيه و ٨١٠ مليم والباقي تالف ومنافع عموميه وبه من النخيل ٢٩٤ نخلة مربوط أموالها السنوي ٧ جنيه و ٣٥٠ مليم وأطيانه تروى من ترعة الزنكلون وبحر نخر وجناية السكة الحديد ومتوسط ثمن الفدان من ٦٠ جنيه الي ٧٠ جنيه ويبعد عن المركز بمسافة ١٠ ساعة وأقرب طريق له محطة الزنكلون واسم عمدته الشيخ حسن محمد جاویش

(الزنكلون وكفر الجرايه) هما واقعتان شرقي تلحوين وفي الشمال الغربي للسكة الحديد الواصلة من بنها الى الزقازيق بنحو ألف متر وبهما محطة السكة الحديد وعدد سكانهما ٥٤١٥ نسمة وزمامها ٥١٠ فدان وكسور منها ٤٣١٣ فدان و٢٣ قيراط و ٢٠ سهم تزرع مربوط أموالها السنوي ٤٣٩١ جنيه و ٤٨٩ مليم والباقي تالف ومنافع عموميه وبها من النخيل ٩٢ نخلة مربوط أموالها السنوي ٢ جنيه و ٣٠٠ مليم وبهما تفتيش ورثة البرنس ابراهيم باشا أحمد وبها جامعان وأطيان للاوقاف واليهما ينسب العلامة الشيخ مجد الدين أبو بكر الزنكلوني وأطيانها تروى من بحر موسى وبحر نخر وترعة الزنكلون وجناية السكة الحديد ومتوسط ثمن الفدان من ٦٠ جنيه الي ٧٠ جنيه ويبعدان عن المركز بمسافة ١٠ ساعة واقرب طريق لهما المحطة المسماة باسمها واسم عمدتهما الشيخ محمد علي

(كفر ابو حاكم) هو واقع في جنوب كفر محمد حسين وغربي ترعة

شرويدة وكان معروف سابقا بكفر الجاويشيه وعدد سكانه ٣٠٣ نسمة وزمامه ١١٩ فدان وكسور منها ١١١ فدان و ٥ قرايط و ١٢ سهما تزرع مربوط اموالها السنوي ١١٠ جنيه و ٣٢٠ مليم والباقي تالف ومنافع عمومية وبه من النخيل ٤ نخلة مربوط اموالها السنوي ١٠٠ مليم وأطيانه تروي من ترعة شرويدة ومتوسط ثمن الفدان من ٦٠ الى ٧٠ جنيه ويبعد عن المركز بمسافة ٠.٣٥ دقيقة وأقرب طريق له من الزقازيق مباشرة وهو مضاف لعمدية شرويدة (شرويدة) هي واقعة غربى كفر محمد حسين وعدد سكانها ١٩٧٢

نسمة وزمامها ٨٧٦ فدان وكسور منها ٨٠٠ فدان و ١٣ قيراط و ٢٠ سهم تزرع مربوط اموالها السنوي ١١١٠ جنيه و ١٥٨ مليم والباقي تالف ومنافع عمومية وبها من النخيل ٣٢١ نخلة مربوط اموالها السنوي ٨ جنيه و ٢٥ مليم وبها ١ - عزبة ورثة أحمد باشا أباطه وأطيانها تروي من بحر مويس وترعة شرويدة وترعة الحدود وترعة المشرب ومتوسط ثمن الفدان من ٧٠ جنيه الى ٨٠ جنيه وتبعد عن المركز بمسافة ٣٠ دقيقة وأقرب طريق لها من الزقازيق مباشرة ١ - واسم عمدتها عثمان أفندي أحمد أباطه .

(كفر نوار حنا) هو واقع في جنوب تلمسار وعدد سكانه ٤٩٧ نسمة وزمامه ٢٠٨ فدان وكسور منها ١٩٧ فدان و ١٣ قيراط تزرع مربوط اموالها السنوي ٢٧٢ جنيه و ٦٠٦ مليم والباقي تالف ومنافع عمومية وبه من النخيل ١٨٩ نخلة مربوط اموالها السنوي ٤ جنيه و ٧٢٥ مليم واشهر عزبه عزبة صديق باشا وعزبه اخواجه ليشع وبه اطيان للاوقاف واطيانه تروي من بحر عيطه وترعة كفر نوار وبه جامع ومتوسط ثمن الفدان من ٥٠ الى ٦٠ جنيه ويبعد عن المركز بمسافة ٢ ساعه واقرب طريق له محطة القنايات

الضيقة واسم عمدته المعلم استفانوس سليمان .

(تلحوين) هي واقعة على الشاطئ الغربي لبحر موسى وفي جنوب ناحية بني أشبل وعدد سكانها ٢٢٠٨ نسمة وزمامها ١٠٢٦ فدان وكسور منها ٩٤٠ فدان و ١١ قيراط و ٤ اسهم تزرع مربوط اموالها السنوي ٩٥٤ جنيه و ٤٥٩ مليم والباقي تالف ومنافع عمومية وبها من النخيل ٧٠ نخله مربوط اموالها السنوي جنيه و ٧٥٠ مليم واشهر عزمها تفتيش ورتة البرنس حسن باشا وعزبة عبد الله باشا فكري وعزبة ورتة ابراهيم بك سالم وبها اطيان للاوقاف وجامع واطيانها تروي من بحر موسى وبحر سايم وبحر السمندر وترعة الشارع وترعة بني اشبل ومتوسط ثمن الفدان من ٦٠ الى ٧٠ جنيه وتبعد عن المركز بمسافة ٢٠ ر ساعة واقرب طريق لها محطة الزنكاون واسم عمدتها الشيخ احمد عامر

(بني اشبل) هي واقعة في شمال تلحوين وشرقي تلمسار وعدد سكانها ٢٩٠٥ نسمة وزمامها ١٤٢٤ فدان وكسور منها ١٣٥٧ فدان و ٣ قراريط و ٨ اسهم تزرع مربوط اموالها السنوي ١٩٠٢ جنيه و ٨٢٩ مليم والباقي تالف ومنافع عمومية وبها من النخيل ٢٦٣ نخله مربوط اموالها السنوي ٦ جنيه و ٥٧٥ مليم اشهر عزمها عزبة ورتة البرنس حسن باشا وعزبة امين بك الشمسي وبها اطيان للاوقاف واطيانها تروي من بحر موسى وترعة النحاس وترعة البلد وترعة القنايات وترعة الدبابرة وترعة الجر دد ومتوسط ثمن الفدان من ٦٠ جنيه الى ٧٠ جنيه وتبعد عن المركز بمسافة ١٢٥ ر ساعة واقرب طريق لها محطة الزنكاون واسم عمدتها الشيخ دلي منصور

(تلمسار) هي واقعة في جنوب النحاس وغربي بني اشبل وعدد سكانها

١٢٥ نسمة وزمامها ٧٠٥ فدان وكسور منها ٦٨١ و٧ قراريط. و٢١ سهما تزرع
مربوط اموالها السنوى ٩٣٨ جنيه ٣٤١ مليم والباقي تالف ومنافع عمومية وبها
من النخيل ٤٥ نخلة مربوط اموالها السنوى جنيه ١٢٥ مليم واشهر عزبها
عزبة الشيخ مصطفى محمد واطيانها تروى من بحر عيطه وترعة الشارع ومتوسط
ثمان الفدان من ٦٠ الى ٧٠ جنيه وتبعد عن المركز بمسافة ١٣٠ ساعة واقرب
طريق لها محطة القنايات الضيقة واسم عمدتها الشيخ مصطفى محمد

(حوض الطرفه) هي واقعة في الشمال الغربى لتلمسار وعدد سكانها ١١٨٩
نسمة وزمامها ٧٤٨ فدان وكسور منها ٧١١ فدان و٢ قيراط و١٥ سهم تزرع
مربوط اموالها السنوى ٨١٠ جنيه و٦٩٧ مليم والباقي تالف ومنافع عمومية
وبها من النخيل ٦٧ نخلة مربوط اموالها السنوى جنيه ٦٧٥ مليم واشهر
عزبها عزبة الست شوق واطيانها تروى من بحر الخزان وترعة النخاس ومتوسط
ثمان الفدان من ٥٠ جنيه الى ٦٠ جنيه وتبعد عن المركز بمسافة ٢ ساعة واقرب
طريق لها محطة القنايات الضيقة واسم عمدتها الشيخ عبدالله سليمان الفقى

(النخاس) هي واقعة في جنوب أم رماد وغربى كفر اللصوص وعدد
سكانها ٣٠٩٧ نسمة وزمامها ١٨٨٦ فدان وكسور منها ١٧١١ فدان و١٦ قيراط
١٢ سهما تزرع مربوط اموالها السنوى ٢١٨٤ جنيه و٥٣٦ مليم والباقي تالف
ومنافع عمومية وبها من النخيل ٣٣٨ نخلة مربوط اموالها السنوى ٨ جنيه
١- و٤٥٠ مليم واشهر عزبها عزبة عقل بك غيت وعزبة البرنس خديجه هاتم
افندي وعزبة ابو زيد كريم وبها اطيان للاوقاف واطيانها تروى من بحر الفلوس
وترعة النخاس وترعة العقده وترعة الشرقى ومتوسط ثمن الفدان من ٦٠ جنيه
الى ٧٠ جنيه وتبعد عن المركز بمسافة ١٢٠ ساعة واقرب طريق لها محطة

القنابات الضيقة واسم عمدتها عبد المطلب افندي ابراهيم غيت
 (كفر اللصوص والملا) هو واقع شرقي النخاس وغربي النكارية
 وعدد سكانه ٨٤٠ نسمة وزمامه ٣٨٥ فدان وكسور منها ٣٦٨ فدان و٤ قيراط
 و ٢٠ سهما تزرع مربوط. اموالها السنوي ٥١٣ جنيه و ١٨٠ مليم والباقي تالف
 ومنافع عموميه وبه من النخيل ٩٩ نخله مربوط اموالها السنوي ٢ جنيه و ٤٧٥
 مليم واطيانها تروي من ترعة النخاس وترعة الدبابره والخليج ومتوسط ثمن
 الفدان من ٧٠ جنيه الي ٨٠ ويبعد عن المركز بمسافه ١١٠ ساعه وأقرب
 طريق له محطة القنابات الضيقة وهو مضاف لعمدية النخاس

(القنابات) هي واقعة غربي الزقازيق بنحو ستة آلاف وربعمائة متر
 وكانت قديما رأس مركز وعدد سكانها ٩٧٢٢ نسمة وزمامها ٤٤٢٦ فدان
 وكسور منها ٤٣٢٦ فدان و ١٦ قيراط و ١٢ سهما تزرع مربوط اموالها السنوي
 ٩٤٦٥ جنيه و ٤ مليم والباقي تالف ومنافع عموميه وبها من النخيل ٨٦٠٣
 مربوط اموالها السنوي ٢١٥ جنيه و ٧٥ مليم وأشهر عزبها عزبة رزق الله
 بك شديد وعزبة طنطاوي افندي مباشر وعزبه عبد العال مباشر وعزبة
 سعدون حجاج وشريكه وعزبة سلامه متياس وعزبة خليل محمد مباشر وعزبة
 محمد نجيده وشريكه ومن هذه البلده الحكيم الماهر سالم باشا سالم أشهر حكماء
 عصره واطيانها تروي من ترعة القنابات وترعة الفاطميه وبحر بهنباي وترعة
 الدبابره ومتوسط ثمن الفدان من ٧٠ جنيه الي ٨٠ جنيه وتبعد عن المركز
 بمسافة ٥٠ ر. دقيقة وأقرب طريق لها محطة الضيقة وبالنسبة لاساعها وكثرة
 سكانها معين لها عمدتان الاول طنطاوي افندي مباشر المنعم عليه بالرتبة

الثالثة والثاني الشيخ محمد خليل

(أم رماد) هي واقعة في جنوب الطيبة وعدد سكانها ٣٢٥٥ نسمة
 وزمامها ١١٦٦ فدان وكسور منها ١١٣٠ فدان و ٢٢ قيراط و ٤ اسهم تزرع
 مربوط اموالها السنوي ١٥٣٤ جنيه ٩٧٢ مليم والباقي تالف ومنافع عمومية وبها
 من النخيل ٢١٩ نخلة مربوط اموالها السنوي ٥ جنيه ٤٤٥ مليم واشهر
 عزبها عزبة امين بك الشمسي وعزبة علي بك حفيظ واخوته وعزبة رزق الله
 بك شديد وعزبة الست حسنه وعزبة الست مريم وشركاها وعزبة وورثة سليم
 باشا وعزبة وورثة عبد الرحيم افندي وعزبة وورثة الخواجه نجيب عيد وعزبة
 وورثة حسن اغا اللقاني وعزبة محمود افندي حنفي واطيانها تروي من ترعة
 الدبابره وترعة أم رماد ومتوسط ثمن الفدان من ٦٠ جنيه الى ٧٠ جنيه وتبعد
 عن المركز بمسافة ١١٠ ساعة واقرب طريق لها محطة فرسيس الضيقة واسم
 عمدتها الشيخ صالح ابراهيم سيف

(الطيبة) هي واقعة غربى بهنباي وفي شمال ام رماد وعدد سكانها
 ٣٣٨٤ نسمة وزمامها ٢١٣٩ فدان وكسور منها ٧٥٠٢ فدان و ١ قيراط و ٢
 سهما تزرع مربوط اموالها السنوي ٢٨٢٣ جنيه و ٥٩٧ مليم والباقي تالف ومنافع
 عمومية وبها من النخيل ٤٠١ نخلة مربوط اموالها السنوي ١٠ جنيه ٢٥ مليم
 واشهر عزبها عزبة علي بك بدر وعزبة الشيخ محمد طنطاوي وعزبة الحاج
 ادريس وعزبة القمص عبد المسيح وعزبة علي الباسوسي وعزبة أحمد بك اباضه
 وعزبة محمد خليل وبها مسجد واطيانها تروي من ترعة رضوان ومتوسط ثمن
 الفدان من ٧٠ الى ٨٠ جنيه وتبعد عن المركز بمسافة ٢٠ ر ٢ ساعة واقرب طريق
 لها محطة فرسيس الضيقة واسم عمدتها ابراهيم افندي الغندور المنعم عليه بالرتبة الثالثة
 (بهنباي) هي واقعة شرقي الطيبة وعدد سكانها ٣٢٦٣ نسمة وزمامها

١٧٠١ فدان وكسور منها ١٦٥٢ فدان و١٢ قيراط و١١ سهما ترزع مربوط
 اموالها السنوي ٢٣١٩ جنيه و٥٦١ مليم والباقي تالف ومنافع عموميه وبها من
 النخيل ١٠١٩ نخله مربوط اموالها السنوي ٢٥ جنيه و٤٧٥ مليم وأشهر
 عزبها عربة محمد بك الشرييني وعزبة علي أفندي الشرييني وعزبة ابراهيم
 أفندي نور الدين وعزبة الست زهره وأطيانها تروي من ترعة المجفف وترعة
 رضوان وبحر بهنباي وفاطمية فرسيس ومتوسط ثمن الفدان من ٦٠ جنيه
 الى ٧٠ جنيه وتبعد عن المركز بمسافة ١١ ساعة وأقرب طريق لها محطة
 فرسيس الضيقة واسم عمدتها الشيخ محمد منصور

(كفر سليمان موسي) هو واقع في شمال كفر محمود جاويش وشرقي
 بهنباي وعدد سكانه ٤٥٨ نسمة وزمامه ٤٠٠ فدان وكسور منها ٣٩٣ فدان و٣
 قيراط و٤ سهما ترزع مربوط اموالها السنوي ٥٢٢ جنيه و٢٨٦ مليم والباقي
 تالف ومنافع عموميه وبه من النخيل ١٠ نخله مربوط اموالها السنوي ٢٥٠ مليم
 وأطيانها تروي من بحر بهنباي وترعه فسوكه ومتوسط ثمن الفدان من ٦٠ جنيه
 الى ٧٠ جنيه ويبعد عن المركز بمسافة ١١ ساعة وأقرب طريق له محطة
 فرسيس الضيقة واسم عمدته محمد أفندي أمين الشمسي .

(كفر محمود جاويش) هو واقع في جنوب كفر سليمان موسي وعدد
 سكانه ٣١٦ نسمة وزمامه ١٢٥ فدان وكسور منها ١٢٠ فدان و١٢ قيراط ترزع
 مربوط اموالها السنوي ١٧٠ جنيه و٢٩٢ مليم والباقي تالف ومنافع عموميه
 وبه من النخيل ٢٣ نخله مربوط اموالها السنوي ٥٧٥ مليم وأشهر عزبه
 عثمان أغا الدمياطي وأطيانها تروي من بحر بهنباي ومتوسط ثمن الفدان من
 ٦٠ جنيه الى ٧٠ جنيه ويبعد عن المركز بمسافة ١١ ساعة وأقرب طريق

لها محطة القنایات الضيقة واسم عمدته الشيخ محمد محمود جاویش
 (میت زافر وكفر احمد صالح) هما واقعتان في الشمال الغربي لمشتول القاضي
 وفي الشمال الشرقي للقنایات بنحو ثلاثة آلاف وسبعماية متر وعدد سكانها
 ١٣٠٠ نسمة وزمامها ٧١٤ فدان وكسور منها ٦٩٦ فدان و ١٣ قيراط و ١٦ سهما
 تزرع مربوط اموالها السنوي ٩١١ جنيه و ٥٢٠ مليم والباقي تالف ومنافع
 عمومية وبها من النخيل ٤٣٩ نخلة مربوط اموالها السنوي ١٠ جنيه و ٩٧٥
 مليم واشهر عزبها عربة موسى افندي مخايل وشركاه وعزبة صايب افندي سليمان
 واولاد اخيه واطيانها تروى من بحر بهنباي وترعة الناحيه وترعة كفر النمر
 ومتوسط ثمن الفدان من ٧٠ جنيه الي ٨٠ جنيه وتبعد عن المركز بمسافة
 ١٠ ساعة واقرب طريق لهما من الزقازيق مباشرة واسم عمدتها الشيخ السيد
 سويلم وعمدة الكفر الشيخ عبد العال سيد احمد

(مشتول القاضي) هي واقعة في شمال كفر الحمام وعلى الشاطئ الايسر
 لبحر دشتول وعدد سكانها ٢٣٩٧ نسمة وزمامها ١١٩٣ فدان وكسور منها
 ١١٤٦ فدان و ١٣ قيراط و ١٢ سهما تزرع مربوط اموالها السنوي ١٦٤٩
 جنيه و ٢٦٦ مليم والباقي تالف ومنافع عمومية وبها من النخيل ٥١١ نخلة
 مربوط اموالها السنوي ١٢ جنيه و ٧٧٥ مليم واشهر عزبها عزبة ورثة عبدالله
 بك النحاس واطيانها تروى من ترعة البحير وترعة الفوقاويه والتحتاويه وبحر مشتول
 وبحر الذكر وبحر عويس ومتوسط ثمن الفدان من ٦٠ جنيه الي ٧٠ جنيه
 وتبعد عن المركز بمسافة ٥٠ دقيقة واقرب طريق لها من الزقازيق مباشرة
 واسم عمدتها الشيخ محمد ابراهيم حسين

(كفر الحمام) هو واقع في شمال الزقازيق بنحو ألفين وخمسماية متر

وفي الشمال الشرقي لبنايوس وعدد سكانه ٢٤٤٣ نسمة وزمامه ٨٩٨ فدان وكسور منها ٨٤٨ فدان و ١٠ أسهم تزرع مربوط أموالها السنوي ١٢٠٦ جنيه و ٨٨٩ مليم والباقي تالف ومنافع عمومية وبه من النخيل ٢٣٢ نخلة مربوط أموالها السنوي ٥ جنيه و ٨٠٠ مليم وبه تفتيش دايرة القصر العالي وعزبة الحاج ابراهيم زيتون وأطيانه تروي من بحر مويس وترعة البحيره وبحر مشتول وبحر بهنباى وبحر عويس ومتوسط ثمن الفدان من ٧٠ جنيه الى ٨٠ جنيه ويبعد عن المركز بمسافة ٢٥ ر. دقيقه وأقرب طريق له من الزقازيق مباشرة واسم عمدته سليمان أفندي زيتون المنعم عليه بالرتبه الثالثه

(بنايوس) هي واقعه على شاطئ بحر بهنباى وفي الشمال الغربي للزقازيق بنحو ألف وخمسمائة متر وعدد سكانها ٣٣٣٣ نسمة وزمامها ١٢٦٠ فدان وكسور منها ١١٠٤ فدان و ٢ قيراطين و ٨ أسهم تزرع مربوط أموالها السنوي ١٥٨٠ جنيه و ١٢٧ مليم والباقي تالف ومنافع عمومية وبها من النخيل ٦٧٩ نخلة مربوط أموالها السنوي ١٦ جنيه و ٩٧٥ مليم وأطيانها تروي من بحر بهنباى وبحر مويس وترعة المرجي وترعة القنايات وبها ضريح سيدي الشيخ عطيه البندارى ويعتدله مولد حافل في كل سنه يجتمع فيه خلق كثير من أنحاء المديرية ومتوسط ثمن الفدان من ٨٠ جنيه الى ٩٠ جنيه وتبعد عن المركز بمسافة ١٥ ر. دقيقه وأقرب طريق لها من الزقازيق مباشرة واسم عمدتها اسماعيل فراج .

(شبية النكارية) هي واقعه غربي الزقازيق وفي جنوب بنايوس وعدد سكانها ٤١٤١ نسمة وزمامها ١٦٠٣ فدان وكسور منها ١٥١٥ فدان و ١٢ سهما تزرع مربوط أموالها السنوي ٢١٤٧ جنيه و ٨٢٨ مليم والباقي تالف

ومنافع عمومية وبها من النخيل ١٢١٦ نخلة مربوط أموالها السنوي ٣٠ جنيه
 و٤٠٠ مليم وأشهر عزبها عزبة البرنس حسن باشا وعزبة محمد بك ابراهيم وبها
 مسجد وأطيان للاوقاف وأطيانها تروى من بحر موسى وبحر شيبه وتوسط ثمن
 الفدان من ٦٠ جنيه الى ٧٠ جنيه وتبعد عن المركز بمسافة ٤٠ ر. دقيقة
 وأقرب طريق لها من الزقازيق مباشرة واسم عمدتها حسن الغندور

(النكارية) هي واقعة شرق كفر اللصوص وغربي شعبة النكارية وعدد
 سكانها ١٦٧٨ نسمة وزمامها ٧٦٩ فدان وكسور منها ٧٢٨ فدان و١٧ قيراط
 و١٢ سهما تزرع مربوط أموالها السنوي ١٠٣٧ جنيه و١١١ مليم والباقي
 تالف ومنافع عمومية وبها من النخيل ٨٢٥ نخلة مربوط أموالها السنوي
 ٢٠ جنيه و٦٢٥ مليم وأطيانها تروى من بحر موسى وترعة الجرده وترعة الغابه
 وترعة القنايات ومتوسط ثمن الفدان من ٦٠ جنيه الى ٧٠ جنيه وتبعد عن
 المركز بمسافة ٥٠ ر. دقيقة وأقرب طريق لها محطة القنايات الضيقة واسم
 عمدتها علي الجوهرى .

(كفر الزقازيق البحرى) هو واقع في شمال بندر الزقازيق وأبنته
 ملتصقة بأبنية البندر وعدد سكانه ١٦٣٩ نسمة وزمامه ٢٨٩ فدان وكسور
 منها ٢٥٨ فدان و١٦ قيراط و١٦ سهما تزرع مربوط أموالها السنوي ٣٧٥
 جنيه و٢٨٥ مليم والباقي تالف ومنافع عمومية وبه من النخيل ٦٤ نخلة
 مربوط أموالها السنوي جنيه و٦٠٠ مليم وأطيانها تروى من بحر موسى
 وترعة المساميه ومتوسط ثمن الفدان من ٩٠ جنيه الى ١٠٠ جنيه ويبعد عن
 المركز بمسافة ١٠ ر. دقيقة وهو مضاف لعمدية البندر

(هريه رزنه) هي واقعة شرقي السكة الحديد الموصلة الي المنصورة

وغربي بني عامر وعدد سكانها ٥٦١١ نسمة وزمامها ٢١٠١ فدان وكسور منها ٢٥٥٧ فدان و ١٨ قيراط و ١٠ اسهم تزرع مربوط اموالها السنوي ٣١٨٤ جنيه ٧٤٧ مليم والباقي تالف ومنافع عمومية وبها من النخيل ٩٧٦ نخله مربوط اموالها السنوي ٢٤ جنيه ٤٠٠ مليم واشهر عزبها عزبة واصف باشا عزمي وعزبة محمد جابي وعزبة الشيخ محمد ابو الذهب وعزبة عطيه بك الغندور وعزبة ألت صديقه هانم وعزبة ورثة عويس سليمان ومن هذه البلده أحمد باشا عمراي صاحب الثوره العرايه الشهيره وبها مسجد واطيانها تروي من ترعة الشبانات وترعة البردي وترعة الاتصال وترعة الوادي وترعة المسلميه وبحر مويس وجناية السكة الحديد ومتوسط ثمن الفدان من ٧٠ جنيه الي ٨٠ جنيه وتبعد عن المركز بمسافة ٣٠ ر. دقيقة واقرب طريق لها من الزقازيق مباشرة واسم عمدتها محمد عبد الوهاب ابراهيم

(شوبك بسطه) هي واقعة شرقي الزقازيق بنحو الفين وخمسمائة متر وفي شمال الغار بنحو الف وسبعماية متر وعدد سكانها ٣٢١٧ نسمة وزمامها ١٧٢٣ فدان وكسور منها ١٣٥٦ فدان و ٨ قراريط و ٩ اسهم تزرع مربوط اموالها السنوي ١٧٨٣ جنيه ٤٧٠ مليم والباقي تالف ومنافع عمومية وبها من النخيل ٤٦٩ نخله مربوط اموالها السنوي ١١ جنيه ٧٢٥ مليم واشهر عزبها عزبة ورثة حسن محمد أغا وعزبة أحمد أفندي عبد الله وعزبة الشيخ حسانين وهبه وعزبة خليل موسي وبها مسجد واطيان للاوقاف وضمن زمامها تل بسطة الشهير وسيأتي الكلام عليه واطيانها تروي من ترعة انوادي وترعة المدير وترعة التل وترعة هرية وترعة الغار وترعة ام الاودان وترعة البحيره وترعة الشيخ منصور وترعة الخضره وترعة المقاوله ومتوسط ثمن الفدان من

٧٠ جنيه الى ٨٠ جنيه وتبعد عن المركز بمسافة ٣٠ ر. دقيقة واقرب طريق لها من الزقازيق مباشرة واسم عمدتها مرسى قرواش (الكلام على تل بسطه) هذا التل تبلغ مساحته ٢٦٠ فدان وكسور وارتفاعه نحو العشرة امتار ومن كثرة أخذ الاسبخة منه صار قطعاً متفرقة عن بعضها وبه اثار تاريخية وهو اطلال مدينة بوباستس من مدن الفراعنة واسمه باللغة الهيروغليفية (باهست بست) وباللغة القبطية (بوباست) ويظن اصل تسميته نسبة الى الاله (بست) من الهة المصريين وكان له هيكل عظيم في تلك المدينة وكان موقع بوباستس على الضفة الغربية لفرع النيل اليلوسى البوباستى من الفروع التى جف ماؤها الآن وقد زهت هذه المدينة بنوع خاص في عهد الدولة الثانية والعشرين التى اول ملوكها شيشاق فانه افتتح طيبه ولبس التاجين للوجهين البحرى والقبلى وجعل مقر ملكه في بوباستس وهى من المدن الشهيرة في الوجه البحرى .

(الغار) هى واقعة في جنوب شوبك بسطه وغربى ميت ركاب وعدد سكانها ١٨٦٧ نسمة وزمامها ٩١٨ فدان وكسور منها ٨٥٥ فدان وهى قراريط و٢٠ سهم تزرع مربوط اموالها السنوى ١١١٢ جنيه و٢٩٢ مليم والباقي تالف ومنافع عمومية وبها من النخيل ٦٥٠ نخلة مربوط اموالها السنوى ١٦ جنيه و٢٥٠ مليم واشهر عزمها عزبة ورثة رسلان ابراهيم وبها مسجد وأطيان للاوقاف وأطيانها تروى من بحر أبى الاخضر وترعة الشوبك وترعة عوض الله وترعه الغار ومتوسط ثمن القدان من ٦٠ جنيه الى ٧٠ جنيه وتبعد عن المركز بمسافة ٥٠ ر. دقيقة واقرب طريق لها من الزقازيق مباشرة واسم عمدتها محمد

(وقف شمس الدين) هو واقع شرقي الزقازيق بنحو سبعمائة متر وعدد سكانه ٢٤١ نسمة وزمامه ٤٠٦ فدان منها ٣٢٥ فدان و ١١ قيراط و ١٧ سهم تزرع مربوط اموالها السنوي ٣٨٦ جنيه و ٢٦٨ مليم والباقي تالف ومنافع عمومية وبه من النخيل ٤٧ نخلة مربوط اموالها السنوي جنيه و ١٧٥ مليم وأشهر عزبه عزبة أنجال أحمد بك أباطه وعزبة محمد افندي الحناوي وبه كفر يسمى كفر النحال وبهذا الكفر البطل الشهير الشيخ محمد أبو خليل وأطيانه تروي من ترعة الوادي وترعة المدير وترعة التل وجنايية السكة الحديد ومتوسط ثمن الفدان من ٩٠ الي ١٠٠ جنيه ويبعد عن المركز بمسافة ١٠٠ دقيقة وأقرب طريق له من الزقازيق مباشرة واسم عمدته عطيه منصور النحال (كفر محمد حسين) هو واقع في جنوب الزقازيق وشرقي السكة الحديد الواصلة من بنها الي الزقازيق وعدد سكانه ١٢٠٧ نسمة وزمامه ٨٦٦ فدان وكسور منها ٨١٦ فدان و ١٧ قيراط و ٢٠ سهم تزرع مربوط اموالها السنوي ١١٢٢ جنيه و ٦٦٨ مليم والباقي تالف ومنافع عمومية وبه من النخيل ٢٢٢ نخلة مربوط اموالها السنوي ٥ جنيه و ٥٥٠ مليم وأشهر عزبه عزبة حسين بك ابو حسين الكبير وعزبة حسين بك الصغير وأطيانه تروي من بحر مويس وترعة شرويده وجنايية السكة الحديد ومتوسط ثمن الفدان من ٨٠ الي ٩٠ جنيه ويبعد عن المركز بمسافة ٢٠ دقيقة وأقرب طريق له من الزقازيق مباشرة واسم عمدته حسين بك محمد حسين المنعم عليه بالرتبة الثانية

(العصلوجي) هي واقعة في شمال ميت أبو علي وغربي كفر عطا الله وعدد سكانها ٣٩٣٣ نسمة وزمامها ٢٥٠٩ فدان وكسور منها ٢٣٧٠ فدان و ١١ قيراط و ١٨ سهم تزرع مربوط اموالها السنوي ٣٠٠١ جنيه و ٥٦٩ مليم

والباقي تالف ومنافع عمومية وبها من النخيل ٢٤٦ نخلة مربوط أموالها السنوي ٦ جنيه و ١٥٠ مليم وأشهر عزبها عزبة ورثة بهجت باشا وعزبة حسن بك السبكي وعزبة البرنس خديجه هانم وعزبة أحمد أفندي يوسف وبها مسجد وأطيانها تروي من بحر أبي الاخضر ومتوسط ثمن الفدان من ٧٠ جنيه الي ٨٠ جنيه وتبعد عن المركز بمسافة ٠٣٠ دقيقة وأقرب طريق لها من الزقازيق مباشرة واسم عمدتها أحمد رزق

(كفر عوض الله حجازي) هو واقع في جنوب الغار وشرقي العاصوحي وعدد سكانه ٤٠٢ نسمة وزمامه ٣٨٩ فدان وكسور منها ٣٦٤ فدان و ٨ قراريط و ٨ أسهم تزرع مربوط أموالها السنوي ٤١١ جنيه و ٩٨٠ مليم والباقي تالف ومنافع عمومية وبه من النخيل ٧٦ نخلة مربوط أموالها السنوي جنيه و ٩٠٠ مليم وأطيانها تروي من ترعة الكفر وبحر أبي الاخضر وجنابية السكة الحديد ومتوسط ثمن الفدان من ٦٠ جنيه الي ٧٠ جنيه ويبعد عن المركز بمسافة ٠٤٠ دقيقة وأقرب طريق له من الزقازيق مباشرة واسم عمدته السيد سليمان

(طهره العوره) هي واقعه على الشاطيء الايسر لترعة الوادي وفي الشمال الشرقي لشوبك بسطه بنحو الف متر وعدد سكانها ١٣٩١ نسمة وزمامها ٨٧٦ فدان وكسور منها ٨٠٣ فدان و ١٤ قيراط و ٢٠ سهم تزرع مربوط أموالها السنوي ٨٦٢ جنيه و ٤٥٤ مليم والباقي تالف ومنافع عمومية وبها من النخيل ٢٤٦ نخلة مربوط أموالها السنوي ٦ جنيه و ١٥٠ مليم وأشهر عزبها عزبة المرحوم سليمان باشا اباضه وبها مسجد انشاء الباشا المذكور وأطيانها تروي من بحر ابي الاخضر وترعة الوادي وجنابية السكة الحديد ومتوسط ثمن الفدان

٧٠ جنيه الي ٨٠ جنيه وتبعد عن المركز بمسافة ٤٠.٤٠ دقيقة واقرب طريق لها محطة ابي الاخضر واسم عمدتها محمد بك سليمان اباطه المنعم عليه برتبة المتمايز الرفيعة .

(بني عامر) هي واقعة في جنوب كفر الارانطه وشرقي هرية رزنه وعدد سكانها ٢٥٢٥ نسمة وزمامها ٢٠٢٦ فدان وكسور منها ١٩٣٢ فدان و ٢٠ قيراط و ٤ اسهم تزرع مربوط اموالها السنوي ١٧٥٩ جنيه ٨٨٠ مليم والباقي تالف ومنافع عموميه وبها من النخيل ٨٩٥ نخله مربوط اموالها السنوي ٢٢ جنيه ٣٧٥ مليم واشهر عزبها عزبة وهبه بك جلبي وعزبة سليم بك شديد وعزبه ورثة حسين باشا فهمي وعزبة الحاج حساتين وهبه وعزبة السيد افندي الغندور وبها ضريح سيدي ابي **هاتم** واظيانها تروى من ترعة الوادي وترعة المسلمية وترعة الاتصال وترعة الدوية وترعة عبد العزيز وترعة أم شوك وجناية السكة الحديد ومتوسط ثمن الفدان من ٦٠ جنيه الي ٧٠ جنيه وتبعد عن المركز بمسافة ١٠٠ ساعة واقرب طريق لها محطة ابي الاخضر واسم عمدتها السيد محمد عبد العال

(الشبانات) هي واقعة على الشاطيء الايمن لبحر ابي الاخضر وفي شمال السكة الحديد الواصلة الى ابي حماد وعدد سكانها ٤١١٣ نسمة وزمامها ٢٤٤٨ فدان وكسور منها ٢٢٩٢ فدان و ١٠ قراريط و ١٤ سها تزرع مربوط اموالها السنوي ١٩٧٧ جنيه ٤٧٧ مليم والباقي تالف ومنافع عمومية وبها من النخيل ٢١٢٩ نخله مربوط اموالها السنوي ٥٣ جنيه ٢٢٥ مليم واشهر عزبها عزبة محمود باشا الفلكي وعزبة حسين جراد وعزبة ضيف الله عمران وعزبة ماذن الطحاوي وعزبة الشيخ حساتين وهبه وعزبة ورثة حسين باشا فهمي

وعزبة عثمان بك شكري وعزبة وريثة ابراهيم افندي وعزبة خلف الله باشا
وعزبة حسن بك كامل وعزبة الشيخ خليل الغرازي وعزبة وريثة مصطفى
خضر وعزبة منصور بنداوي ومن هذه البلده المرحوم ابراهيم افندي رمضان
احد علماء الرياضة وبها مسجد واطيانها تروي من بحر ابي الاخضر وترعة
الوادي وترعة بزالسبع وترعة الصبايه وترعة أحمد برهام وبحر الشبيني وترعة
الدوية وجناية السكة الحديد ومتوسط ثمن الفدان من ٦٠ جنيه الي ٧٠
وتبعد عن المركز بمسافة ١١٥ ساعة وأقرب طريق لها محطة أبي الاخضر
واسم عمدتها حسن علي شويح

(غزالة الخيس) هي واقعة في شمال ميت ركاب وفي جنوب ترعة
انوادي وعدد سكانها ٣٥٩٣ نسمة وزمامها ١٦٢٩ فدان وكسور منها ١٥٤٦
فدان و ٢١ قيراط و ١٢ سهم تزرع مربوط أموالها السنوي ٢٠٨٢ جنيه و ٩١٨
مليم والباقي تالف ومنافع عمومية وبها من النخيل ١٩١٦ نخلة مربوط أموالها
السنوي ٤٧ جنيه و ٩٠٠ مليم وأشهر عزبها عزبة سليمان بك أباطه وعزبة حسن
افندي علي وشريكه وعزبة وريثة عطيه سيد احمد واطيانها تروي من ترعة
الوادي وترعة الشياخه وبحر أبي الاخضر ومتوسط ثمن الفدان من ٦٠ جنيه
الي ٧٠ جنيه وتبعد عن المركز بمسافة ١١٠ ساعة وأقرب طريق لها محطة
أبي الاخضر واسم عمدتها سيد احمد عطيه

(كفر ابو جبل) هو واقع في شمال السكة الحديد الواصلة من الزقازيق
الي السويس وعدد سكانه ١٢٠٠ نسمة وزمامه ٨١٣ فدان وكسور منها
٧٦٨ فدان و ١٣ قيراط و ٢٠ سهم تزرع مربوط أموالها السنوي ٥٨٩ جنيه
٢١١ مليم والباقي تالف ومنافع عمومية وبه من النخيل ٢٥٨ نخلة مربوط

اموالها السنوي ٦ جنيه و ٤٥٠ مليم واشهر عزبه عزبة احمد بك شكري وعزبة حسن بك عيدروس وعزبة عثمان شكري واطيانه تروي من بحر ابي الاخضر وترعة احمد برهام وترعة السواحل وترعة الصباية وترعة ميت ردين ومتوسط ثمن القدان من ٥٠ جنيه الي ٦٠ جنيه ويبعد عن المركز بمسافة ١٢٠ ساعة واقرب طريق له محطة ابي الاخضر واسم عمدته سالم محمد هلال

(ميت جحيش) هي واقعة على الشاطيء الايمن لبحر ابي الاخضر وعدد سكانها ٥٨١ نسمة وزمامها ٤٥٢ فدان وكسور منها ٤١٨ فدان و ١٣ قيراط تزرع مربوط اموالها السنوي ٤١٤ جنيه و ٨٣٨ مليم والباقي تالف ومنافع عمومية وبها من النخيل ٣٠٧ نخلة مربوط اموالها السنوي ٧ جنيه و ٦٧٥ مليم واطيانها تروي من بحر ابي الاخضر وترعة البرشه ومتوسط ثمن القدان من ٦٠ جنيه الي ٧٠ جنيه وتبعد عن المركز بمسافة ١٤٠ ساعة واقرب طريق لها محطة ابي الاخضر واسم عمدتها الشيخ جاب الله ابو السعود

(كفر احمد برهام) هو واقع في جنوب العراسجه وشرقي كفر المسلميه وعدد سكانه ٢٥٢ نسمة وزمامه ١٦٤ فدان وكسور منها ١٥٣ فدان و ٢ قيراط و ٤ اسهم تزرع مربوط اموالها السنوي ٧٦ جنيه و ٦٠٢ مليم والباقي تالف ومنافع عمومية وبه من النخيل ٨٢ نخلة مربوط اموالها السنوي ٢ جنيه و ٥٠ مليم واطيانه تروي من بحر ابي الاخضر وترعة احمد برهام وخليج الدويه ومتوسط ثمن القدان من ٥٠ جنيه الي ٦٠ جنيه ويبعد عن المركز بمسافة ١٤٠ ساعة واقرب طريق له محطة ابي الاخضر وهو مضاف لعمدية الشبانان (صفت الحنا وكفر الكومي) هما واقعتان في جنوب ترعة الوادي وشرقي الزقازيق بنحو ثمانية آلاف متر وعدد سكانها ١٤٠٦ نسمة وزمامها

١١٠٢ فدان وكسور منها ٨٦٣ فدان و١٣ قيراط و ٨ اسهم تزرع مربوط اموالها السنوي ١٠٦٨ جنيه ١٢٦ مليم والباقي تالف ومنافع عمومية وبها من النخيل ١٨١٤ نخلة مربوط اموالها السنوي ٤٥ جنيه و ٣٥٠ مليم واشهر عزبها عزبة امين محمد نمر وعزبة حسين محمد نمر وعزبة مهدي محمد نمر وينسب اليها كافي الضوء اللامع للسنجاوي محمد ابن احمد ابن يوسف ابن حجاج الولوي الصفطي واطيانها تروى من بحر الشبيني وترعة الوادي وترعة الجزيرد ومتوسط ثمن الفدان من ٦٠ جنيه الى ٧٠ وتبعد عن المركز بمسافة ١٥٠ ساعة واقرب طريق لها محطة ابي الاخضر واسم عمدتها الشيخ مهدي محمد نمر

(عليم) هي واقعة شرقي الزقازيق وفي جنوب ترعة الوادي بحور بعناية متر وعدد سكانها ١٥٤٨ نسمة وزمامها ١١٣٢ فدان وكسور منها ١٠٤٩ فدان و ٢١ قيراط و ٤ اسهم تزرع مربوط اموالها السنوي ٨٠٨ جنيه و ٣٤٧ مليم والباقي تالف ومنافع عمومية وبها من النخيل ٢٧٦٨ نخلة مربوط اموالها السنوي ٩٦ جنيه و ٢٠٠ مليم واشهر عزبها عزبة شوقي باشا وعزبة مجلي الطحاوي وعزبة جمعه خليفه وعزبة ورثة محمد ايوب واطيانها تروى من ترعة الوادي وترعة الخارج وترعة العاود ومتوسط ثمن الفدان من ٥٠ جنيه الى ٦٠ جنيه وتبعد عن المركز بمسافة ٢١٠ ساعة واقرب طريق لها محطة ابي حماد واسم عمدتها الشيخ علي مجلي سليمان

(العماره) هي واقعة في جنوب عليم وغربي شباره الطنانات وعدد سكانها ٤٧٠ نسمة وزمامها ٣٥٣ فدان وكسور منها ٣٣٣ فدان و ١١ قيراط و ٨ اسهم تزرع مربوط اموالها السنوي ٢٦٠ جنيه و ٥٩٩ مليم والباقي تالف ومنافع عمومية وبها من النخيل ٢٢٤٥ نخلة مربوط اموالها السنوي

٥٦ جنيه و ١٢٥٥ مليم واطيانها تروى من ترعة الزلاج ومتوسط ثمن الفدان من ٥٠ الى ٦٠ جنيه وتبعد عن المركز بمسافة ٢٠٠ ساعة واقرب طريق لها محطة ابي حماد واسم عمدتها الشيخ على دسوقي

(بنى جري) هي واقعة شرقي ميت ردين وعدد سكانها ٤٣٣٥ نسمة وزمامها ٢٩٦٤ فدان وكسور منها ٢٦١٤ فدان و ١٢ قيراط و ٦ اسهم تزرع مربوط أموالها السنوي ١٢٩٥ جنيه و ٢٣٤ مليم والباقي تالف ومنافع عمومية وبها من النخيل ١٥١١ نخلة مربوط أموالها السنوي ٣٧ جنيه و ٧٧٥ مليم وأشهر عزمها عزبة وورثة حسين باشا فهمي واطيانها تروى من ترعة الخارج وترعة الستين وترعة الشيخ حامد وترعة الفرش وترعة البرشه وترعة أبو شعيره وترعة الشيخ جبيل ومتوسط ثمن الفدان من ٤٠ الى ٥٠ جنيه وتبعد عن المركز بمسافة ٢٢٠ ساعة واقرب طريق لها محطة ابي حماد واسم عمدتها الشيخ محمد شهاب

(ميت ردين) هي واقعة على الشاطيء الشرقي لبحر ابي الاخضر وغربي بنى جري وعدد سكانها ١٨٧٥ نسمة وزمامها ٩٢٠ فدان وكسور منها ٨٨٧ فدان و ١٣ قيراط و ٦ اسهم تزرع مربوط أموالها السنوي ٦٥٨ جنيه و ٨٢٧ مليم والباقي تالف ومنافع عمومية وبها من النخيل ٦١٦ نخلة مربوط أموالها السنوي ١٥ جنيه و ٤٠٠ مليم وأشهر عزمها عزبة ورثة منصور العزازي وعزبة منصور عطوه وشركاه وعزبة ابراهيم منصور على واليها ينسب محمد ابن محمد ابن محمود ابن ماجد ابن ناهض ابن الشمس ابن الشرف الرديني الشافعي واطيانها تروى من ترعة الريسه وترعة الستين ومتوسط ثمن الفدان من ٤٠ الى ٥٠ جنيه وتبعد عن المركز بمسافة ٢٣٠ ساعة واقرب طريق لها محطة

أبي حماد وهي مضافة لعمدية بني جري

(طويحجر) هي واقعة في شمال بني جري وعدد سكانها ٩٦٣ نسمة وزمامها ٦٥٨ فدان وكسور منها ٦٠٣ فدان و٨ قراريط تزرع مربوط أموالها السنوي ٣٠١ جنيه و٧٣ مليم والباقي تالف ومنافع عمومية وبها من النخيل ٢٦٧ نخلة مربوط أموالها السنوي ٦ جنيه و٦٧٥ مليم وأشهر عزبها عزبة محمد بك صادق وعزبة الست نفيسة الجركسية وعزبة الشيخ محمد أبو الذهب وعزبة الشيخ أحمد حسنين وبها أطيان للاوقاف وأطيانها تروي من ترعة البرشه وترعة رجب بك ومتوسط ثمن القدان من ٥٠ الى ٦٠ جنيه وتبعد عن المركز بمسافة ٢٤٠ ساعة وأقرب طريق لها محطة أبي حماد واسم عمدتها الشيخ محمد اسماعيل بسيوني

(القطاويه) هي واقعة في شمال السكة الحديد الواصلة الى السويس وعدد سكانها ٣٢٨١ نسمة وزمامها ٢٩٣٤ فدان وكسور منها ٢٧٨٣ فدان و٦ قراريط و٢٠ سهم تزرع مربوط أموالها السنوي ١٧٩٩ جنيه و٩٧٨ مليم والباقي تالف ومنافع عمومية وبها من النخيل ٢٣٣٣ نخلة مربوط أموالها السنوي ٥٨ جنيه و٣٢٥ مليم وأشهر عزبها عزبة حسين باشا واصف وعزبة محمد بك شاكر وعزبة رزق الله بك شديد وعزبة الخواجه نجيب عيد وعزبة ورثة عقباوي أفندي وعزبة عنصر عامر الطحاوي وعزبة ادريس أفندي نشأت وأطيانها تروي من ترعة الوادي وترعة شنبارة وترعة حسين باشا واصف وترعة أبو الدقون وترعة الفرش وجناية السكة الحديد ومتوسط ثمن القدان من ٥٠ الى ٦٠ جنيه وتبعد عن المركز بمسافة ٢٣٠ ساعة وأقرب طريق لها محطة أبي حماد واسم عمدتها الشيخ محمد محمد حسن

(كفر العزازي) هو واقع شرقي بني جري وكان قديما من ضمن زمام القرين وأفرز عنها مدة المساحة وأطيانه كانت وقفنا على مسجد (قايتباي) الذي بالقرين وبه مقام السيد حسن المجذوب من ذرية سيدي عزاز ومنه العلامة الشيخ خليل العزازي الذي طلب أخيرا لناحية طهره بطلب المرحوم سليمان باشا أباضه والسيد باشا أباضه للتدريس بها والاستفادة منه وعدد سكانه ٣٣٤٨ نسمة وزمامه ٣٢٦٩ فدان وكسور منها ٢٢٨٧ فدان و ١٠ قراريط و ٣ أسهم تزرع مربوط أموالها السنوي ١٠٩٨ جنيه و ٣١٠ مليم والباقي نألف ومنافع عموميه وبه من النخيل ٣٢٣٨ نخله مربوط أموالها السنوي ٨٠ جنيه و ٩٥٠ مليم وأشهر عزبه اسكندر بك محمد وعزبه الجمالية وعزبه ابراهيم منصور عبد الغني وعزبه ابراهيم موسى وشركاه وعزبه رزق سالم وعزبه صالح يدز وشركاه وأطيانه تروى من ترعة السعديه ومتوسط ثمن التندان من ٣٠ الي ٤٠ جنيه وتبعد عن المركز بمسافة ٣ ساعات وأقرب طريق لها محطة أبي حماد واسم عمدته الشيخ منصور ابراهيم نصر الله

(القرين وطواحين الهيصميه) هما واقعتان في الشمال الشرقي لازقازيق وفي جنوب الطويله وعدد سكانها ٩٧٤٢ نسمة وزمامها ٤٥٠٧ فدان وكسور منها ٤٣٢٥ فدان و ١٥٠ قيراط و ٦ أسهم تزرع مربوط أموالها السنوي ٢٤٦٠ جنيه و ١٦٩ مليم والباقي نألف ومنافع عموميه وبها من النخيل ٦٣٩٤٦ نخله ومربوط أموالها السنوي ١٥٩٨ جنيه و ٦٥٠ مليم وقد قربني بهذه البلده الشيخ عبد الله الثرقاوي شيخ الجامع الازهر سابقا وهو مولود بناحية الطويله وهي مشهورة بأنواع البلح وأغاب تكسب أهلها من ثماره وأشهر

عزبها عزبة السيد حسن نمر وعزبة الشيخ مصطفى محمد زيدان وبهما أطيان من الموقوفة على ذمة المكاتب الاهلية من المراحم الخديوية وبها طريق يسهل الوصول منه الى الاراضي الشامية حتى ان الشوام الذين يقصدون مصر لبيع ابلهم يأتون منه وأطيانها تروى من ترعة السعدية ومتوسط ثمن الفدان من ٢٠ الى ٣٠ جنيه وتبعدا عن المركز بمسافة ٤ ساعات وأقرب طريق لها محطة التل الكبير بالنسبة لاتساعهما معين لهما عمدتان عمدة القسم الاول الشيخ حسين مصطفى نمر وعمدة القسم الثاني الشيخ محمد بركات المنعم عليه بالرتبة الرابعة

(المسيد وابو حماد) هما واقعتان في شمال اسنيكة ويبعدا عن بعضهما بنحو الف متر تقريبا وعدد سكانهما ٢٥٩٨ نسمة وزمامها ٢٠٤٧ فدان وكسور منها ١٩٤١ فدان و٤ قراريط و١٤ سهما تزرع مربوطا موالحا السنوي ١٢٦٤ جنيه و٥٨٠ مليم والباقي تالف ومنافع عمومية وبهما من النخيل ٢٢٥٢ نخلة مربوطا موالحا السنوي ٥٦ جنيه و٣٠٠ مليم واشهر عزبهما عزبة محمد باشا شقيب وعزبة ورثة سليم بك رشدي وأطيانها تروى من ترعة الوادي وجنابية السكة الحديد ومتوسط ثمن الفدان من ٥٠ الى ٦٠ جنيه ويبعدا عن المركز بمسافة ٣ ساعات وأقرب طريق لها محطة ابي حماد المسماة باسمهما واسم عمدة السيد الشيخ حسن مسلم عيسي واسم عمدة ابو حماد الشيخ عطيه على حرب (شنبارة الطنانات) هي واقعة في جنوب ترعة الوادي وشرقي العمارة وعدد سكانها ٦٤٠ نسمة وزمامها ٥٢٧ فدان وكسور منها ٥١٩ فدان و٩ قراريط و٢٠ سهما تزرع مربوطا موالحا السنوي ٤٦٦ جنيه و٨٣٦ مليم والباقي تالف ومنافع عمومية وبها من النخيل ٤١٩ نخلة مربوطا موالحا السنوي ١٠ جنيه

٤٧٥ مليم واشهر عزبها عزبة احمد بك نجيب وعزبة ورثة عبدالله بك ايوب
وعزبة الخواجه يوسف سليم واطيانها تروي من ترعة شنباره والمساقى الخصوصية
ومتوسط ثمن الفدان من ٥٠ الى ٦٠ جنيه وتبعد عن المركز بمسافة ٢٤٥
ساعة واقرب طريق لها محطة ابي حماد واسم عمدتها الشيخ عبدالله احمد الدحار
(اسنيكه) هي واقعة شرقي عمريط وعدد سكانها ١٦٦٧ نسمة وزمامها
١٣٧٦ فدان وكسور منها ١٣١٧ فدان و ١١ قيراط تزرع مربوط اموالها
السنوي ٩١٦ جنيه و ٢٠١ مليم والباقي تالف ومنافع عمومية وبها من النخيل
٢١١٥ نخلة مربوط اموالها السنوي ٥٢ جنيه و ٨٧٠ مليم واشهر عزبها عزبة ورثة
حسن باشا ابو اصبع وعزبة قاسم بك مراد وعزبة ابراهيم افندي توفيق وعزبة
علي حسن وعزبة مصطفى جلي وعزبة ورثة شريف باشا وعزبة مصري الطحاوي
وعزبة صبح مصبح واطيانها تروي من ترعة الرمل وترعة الحلقة ومتوسط
ثمن الفدان من ٣٠ الى ٤٠ جنيه وتبعد عن المركز بمسافة ٣١٥ ساعة واقرب
طريق لها محطة السكة الضيقة المسماة باسمها واسم عمدتها الشيخ علي حسن
خزبك

(خزبتما) هي واقعة شرقي بحريط وعدد سكانها ٢٥٣٥ نسمة وزمامها
٩٣٩٢ فدان وكسور منها ٤٢٦٣ فدان و ٩ قيراط و ١٨ سهم تزرع مربوط
اموالها السنوي ١٧٣١ جنيه و ٤٠٠ مليم والباقي تالف ومنافع عمومية وبها من النخيل
٥٢٦٧ نخلة مربوط اموالها السنوي ١٣١ جنيه و ٦٧٥ مليم واشهر عزبها عزبة
حسين باشا واصف وعزبة حسين الاعصرى وعزبة ورثة احمد علي وشركاه وعزبة
حسن افندي فرحات وعزبة حسن افندي حسني وعزبة محمد احمد هلالا وشركاه
واطيانها تروي من ترعة الاسماعيليه وترعة الحجره وترعة السودا ومتوسط

ثمن الفدان من ٣٠ الى ٤٠ جنيه وتبعد عن المركز بمسافة ٣٣٠ ساعة واقرب طريق لها محطة ابي حماد واسم عمدتها الشيخ حسن سيد احمد حافظ (كفر عياد كريم) هو واقع في الجنوب الشرقي لبحطيط وعدد سكانه ١٠٧٤ نسمة وزمامه ١٦٢٤ فدان وكسور منها ١٤٩٩ فدان و٣ قراريط تزرع مربوط أموالها السنوي ٤٥٠ جنيه و٢٧٧ مليم والباقي تالف ومنافع عمومية وبه من النخيل ١٩١٠ نخلة مربوط أموالها السنوي ٤٧ جنيه و٧٥٠ مليم وأشهر عزبه عزبه قاسم بك مراد وعزبه ورثة على باشا رضا وعزبه موسى عياد وأطيانه تروى من ترعة الاسماعيليه وترعة الحجره وترعة السوداء ومتوسط ثمن الفدان من ٣٠ الى ٤٠ جنيه ويبعد عن المركز بمسافة ٣٣٠ ساعة واقرب طريق له محطة اسنيكة الضيقة واسم عمدته الشيخ عبد الله عياد الصغير

(بحطيط) هي واقعة في جنوب عمريط وعدد سكانها ٣٤٠٧ نسمة وزمامها ٢٢٢٥ فدان وكسور منها ٢١٣٧ فدان وقيراطين و١٩ سهم تزرع مربوط أموالها السنوي ١٧٥٨ جنيه و٢٠٤ مليم والباقي تالف ومنافع عمومية وبها من النخيل ٢٢٨٨ نخلة مربوط أموالها السنوي ٥٧ جنيه و٢٠٠ مليم وأشهر عزبها عزبه عثمان باشا غالب وعزبه قاسم بك مراد وعزبه خورشيد بك وعزبه أحمد أفندي شكري وعزبه حسن أفندي رستم وعزبه ابراهيم أفندي فهمي وعزبه محمد أفندي الجركسي وأطيانها تروى من بحر الرمل وترعة الغفارة وترعة أبو حنيجل ومتوسط ثمن الفدان من ٣٠ الى ٤٠ جنيه وتبعد عن المركز بمسافة ٣ ساعات واقرب طريق لها محطة اسنيكة الضيقة واسم عمدتها الشيخ عبد الله أحمد حسن

(عمريط) هي واقعة شرقي طهر حميد وفي جنوب الصوه وعدد سكانها ٢٧١٣ نسمة وزمامها ٢٨٩٦ فدان وكسور منها ٢٨٠٥ فدان و١٢ قيراط تزرع مربوط اموالها السنوي ٢٥٣١ جنيه و٥٤ مليم والباقي تالف ومنافع عمومية وبها من النخيل ١٧٥٥ نخله مربوط اموالها السنوي ٤٣ جنيه و ٨٧٥ مليم واشهر عزبها عزبة اسماعيل باشا يكن وعزبة أحمد أفندي السلاوي وعزبة محمد أفندي عبدالله ايوب وعزبة حسن الاعصر وشركاه وأطيائها تروي من بحر الشبيني وبحر الرمل وترعة عمريط ومتوسط ثمن الفدان من ٣٠ الي ٤٠ جنيه وتبعد عن المركز بمسافة ٢٢٠ ر٢ ساعة واقرب طريق لها محطة اسنيكه الضيقه واسم عمدتها الشيخ سيد احمد سريره

(الصوه وكفر السناجره) هما واقعتان في جنوب العماره وشرقي الخيس و٤٠١ سكانها ٣٩٦١ نسمة وزمامها ٢٧٢٢ فدان وكسور منها ٢٢٢٧ فدان و١ قيراط و١٦ سهما تزرع مربوط اموالها السنوي ١٨٣٦ جنيه و ١٠٩ مليم والباقي تالف ومنافع عمومية وبها من النخيل ١٠٥٥٧ نخله مربوط اموالها السنوي ٢٠٣ جنيه و ٩٢٥ مليم وأشهر عزبها عزبة الست فاطمه هانم وعزبة عطيه منصور النحال واطيائهما تروي من بحر الشبيني وترعة الوادي وترعة الزلاج وترعة الصوه وترعة العامود وجناية السكة الحديد وقبلى ناحية الصوه مقام سيدي ابي مسلم ومتوسط ثمن الفدان من ٥٠ الي ٦٠ جنيه ويبعدا عن المركز بمسافة ٢٣٠ ر٣ ساعة واقرب طريق لها محطة ابي حماد واسم عمدتها السيد أفندي محمد ايوب

(الخيس) هي واقعة غربي الصوه وعدد سكانها ١٧٧٩ نسمة وزمامها ١٣٢٦ فدان وكسور منها ١٢٥٥ فدان و١٢ قيراط و٣ اسهم تزرع مربوط

اموالها السنوي ١١٧١ جنيه و ٦٠٣ مليم والباقي تالف ومنافع عمومية وبها من النخيل ١٧٥٦ نخلة مربوط أموالها السنوي ٤٣ جنيه و ٩٠٠ مليم وبها أطيان للاوقاف واشهر عزبها عزبة الخواجه اسحاق وعزبة حرم علي افندي فربي وعزبة الست حياط ليضة وعزبة اسماعيل افندي خليل وعزبة اسماعيل افندي حمدي واطيانها تروي من بحر الشبيني وترعة كفر دنوهيا ومتوسط ثمن الفدان من ٥٠ الي ٦٠ جنيه وتبعد عن المركز بمسافة ١٤٥ ر ساعة واقرب طريق لها محطة ابني الاخضر واسم عمدتها الشيخ عطايا

(ميت ركاب وكفر سليمان القمحاوي) هما واقعتان في جنوب غزالة الخليس وشرقي بحرابي الاخضر وعدد سكانها ٨٦٣ نسمة وزمامها ٧٧١ فدان وكسور منها ٧٤٦ فدان و ٢٠ قيراط و ١٦ سهما تزرع مربوط أموالها السنوي ٧٩١ جنيه و ٦٥٨ مليم والباقي تالف ومنافع عمومية وبها من النخيل ١٨٤ نخلة مربوط أموالها السنوي ٤ جنيه و ٦٠٠ مليم واشهر عزبها عزبة الخواجه شارلوبيارلي واطيانها تروي من بحر ابني الاخضر وترعة طهره حميد وترعة الشياخه وبها مسجد ومتوسط ثمن الفدان من ٥٠ الي ٦٠ جنيه وتبعد عن المركز بمسافة ١٤٠ ساعة واقرب طريق لها محطة بردين واسم عمدتها الشيخ ابراهيم مصطفى

(كفر دنوهيا) واقع شرقي بحر ابني الاخضر وغربي طهره حميد وعدد سكانه ٦٨٣ نسمة وزمامه ٩٥٥ فدان وكسور منها ٨٩٥ فدان و ١٧ قيراط و ٢ سهم تزرع مربوط أموالها السنوي ٩٨٨ جنيه و ١٥٥ مليم والباقي تالف ومنافع عمومية وبه من النخيل ١٨٣ نخلة مربوط أموالها السنوي ٤ جنيه و ٥٧٥ مليم واشهر عزبها عزبة الخواجه شارلوبيارلي واطيانها تروي

من ترعة كفر دنوهيا وبحر أبي الاخضر وترعة شقلبان ومتوسط ثمن الفدان من ٥٠ الى ٦٠ جنية ويبعد عن المركز بمسافة ١٢٥ ساعة وأقرب طريق له محطة بردين واسم عمدته الشيخ السيد احمد

(طهر دحميد) هي واقعة في جنوب ميت ركاب وفي شمال انشاص البصل وعدد سكانها ١٠٢٣ نسمة وزمامها ٦٦١ فدان وكسور منها ٦٢٦ فدان و٢٢ قيراط و١٢ سهم تزرع مربوط أموالها السنوي ٥٧٣ جنية و٩١ مايم والباقي تالف ومنافع عمومية وبها من النخيل ٥٠٧ نخلة مربوط أموالها السنوي ١٢ جنية و٦٧٥ مايم وأشهر عزبها عزبة الشيخ خليل العزازی وعزبة عبدالله بن دادي وعزبة محمد أفندي عبد الله وأخيه وعزبة سليم بك شديد وأطيانها تروى من ترعة كفر دنوهيا ومتوسط ثمن الفدان من ٦٠ الى ٧٠ جنية وتبعد عن المركز بمسافة ١٣٠ ساعة وأقرب طريق لها واسم عمدتها الشيخ عجمي يوسف

(شقلبان) هي واقعة شرقي السكة الحديد الواصلة من بلبس الى الزقازيق وعدد سكانها ٦٧٧ نسمة وزمامها ٣٩٢ فدان وكسور منها ٣٨١ فدان و٢ قيراطين و٨ سهم تزرع مربوط أموالها السنوي ٣٧٠ جنية و٧٥٣ مايم والباقي تالف ومنافع عمومية وبها من النخيل ٣٢٨ نخلة مربوط أموالها السنوي ٨ جنية و٢٠٠ مايم وأطيانها تروى من ترعة النظارة ومتوسط ثمن الفدان من ٥٠ الى ٦٠ جنية وتبعد عن المركز بمسافة ١٤٠ ساعة وأقرب طريق لها محطة بردين واسم عمدتها الشيخ عطيه أحمد

(انشاص البصل) هي واقعة شرقي السكة الحديد الواصلة من بلبس الى الزقازيق وعدد سكانها ٢١٥٥ نسمة وزمامها ١٧٨١ فدان وكسور منها ١٧٤٦

فدان و١٧ قيراط تزرع مربوط أموالها السنوي ١٢٩٣ جنيه و٣٤٤ مليم والباقي
تألف ومنافع عموميه وبها من النخيل ٢٤٨ نخله مربوط أموالها السنوي ٦ جنيه
و٢٠٠ مليم واشهر عزبها عزبة اسماعيل بك اباطه وعزبة كريمة المرحوم حمزه
باشا وعزبة سليم بك شديد وعزبة محمود بك الجمال وعزبة احمد افندي خليل
واطيانها تروى من ترعة كفر اباطه وجناية السكة الحديد ومتوسط ثمن الفدان
من ٥٠ الي ٦٠ جنيه وتبعد عن المركز بمسافة ٢٠ ساعة واقرب طريق لها
محطة بردين واسم عمدتها الشيخ ابراهيم محمد عوض

(كفر اباطه) هو واقع شرقي السكة الحديد الواصلة من بليس الي
الزقازيق وفي جنوب انشاص البصل وسمى بهذا الاسم نسبة الي العائله
الاباطيه وعدد سكانه ٢٤٦٥ نسمة وزمامه ١٧٣٠ فدان وكسور منها ١٦٣٤ فدان
و٣ قراريط و١٥ سهما تزرع مربوط أموالها السنوي ١٥٧٩ جنيه و٨٣٩ مليم
والباقي تألف ومنافع عموميه وبه من النخيل ٦٦٩ نخله مربوط أموالها السنوي
١٦ جنيه و٧٢٥ مليم واشهر عزبه عزبة سليمان باشا اباطه وعزبة ابراهيم
بك اباطه وعزبة اسماعيل بك اباطه وعزبة عبد الله بك اباطه وعزبة
صادق بك اباطه وعزبة محمد افندي عوضى واطيانه تروى من بحر
الشيبني وترعة بردين وترعة أبو حنيجل وترعة الكفر وبه مسجد ومتوسط
ثمن الفدان من ٦٠ الي ٧٠ جنيه ويبعد عن المركز بمسافة ١٦٤٥ ساعة
واقرب طريق له محطة بردين واسم عمدته ابراهيم بك اباطه

(بردين) هي واقعة في الجنوب الغربي للسكة الحديد الواصلة من
بليس الي الزقازيق بنحو ثلثماية متر وبها محطة السكة الحديد وسراي بجوار
المحطة للبرنس حسين باشا كامل وينسب اليها كما في الضوء اللامع الحسن بن

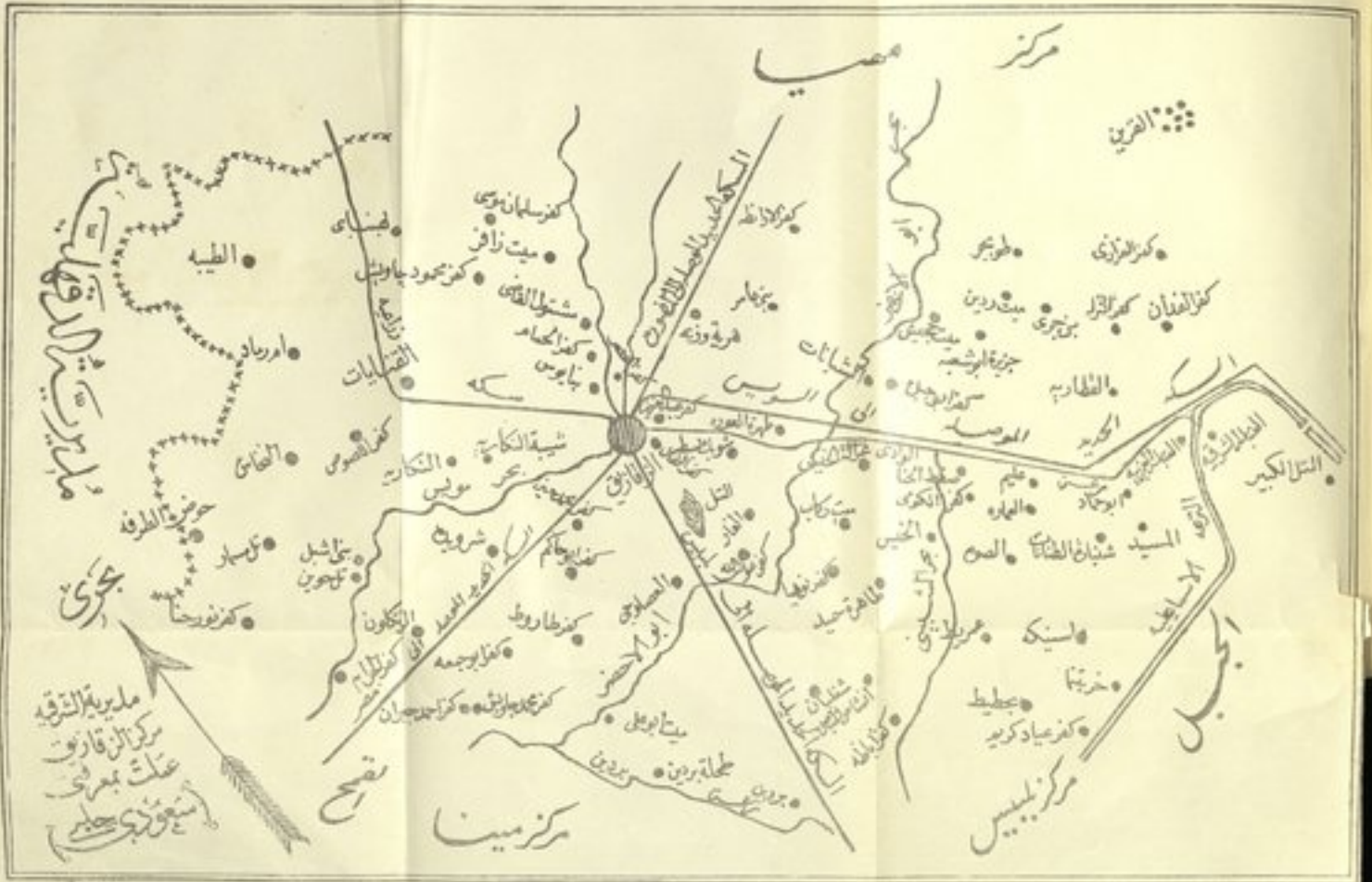
أحمد بن محمد البرديني ثم القاهري الشافعي ولد بها أيضا وبها أطيان للاوقاف
 وعدد سكانها ٣٦٦٧ نسمة وزمامها ٣٦٤٦ فدان منها ٣٥٠٦ فدان و ١٩ قيراط
 ١٦ سهم تزرع مربوط أموالها السنوي ٢٣٧٧ جنيه و ٩١١ مليم والباقي
 تالف ومنافع عموميه وبها من النخيل ٤٢٨ نخلة مربوط أموالها السنوي
 ١٠ جنيه و ٧٠٠ مليم وبها تفتيش البرنسياس أمينه هانم أفندي ونعمة هانم
 أفندي وأشهر عزبها عزبة محمد بك سعيد أباطة وعزبة خليل أفندي جاهين
 وأطيانها تروى من ترعة بردين وجناية السكة الحديد ومتوسط ثمن الفدان
 فيها من ٥٠ الى ٦٠ جنيه وتبعد عن المركز بمسافة ١٣٥ ساعة وأقرب
 طريق لها المحطة المسماة باسمها واسم عمدتها الشيخ حسن شاور

(طحلة بردين) واقعة في جنوب ميت أبو علي وغربي بردين وعدد
 سكانها ٢٦٢٦ نسمة وزمامها ١٩٣٣ فدان وكسور منها ١٨٦٢ فدان و ٢
 قيراطين و ٢٠ سهم تزرع مربوط أموالها السنوي ٢٦٥٢ جنيه و ٤٢٤ مليم
 والباقي تالف ومنافع عموميه وبها من النخيل ٤١٦ نخلة مربوط أموالها
 السنوي ١٠ جنيه و ٤٠٠ مليم وأشهر عزبها عزبة سداحمد أفندي الديق
 وعزبة رزق أفندي سليمان وبها مسجد وأطيانها تروى من بحر ابي الاخضر
 وترعة طحله ومتوسط ثمن الفدان من ٦٠ الى ٧٠ جنيه وتبعد عن المركز
 بمسافة ١٢٠ ساعة وأقرب طريق لها محطة بردين واسم عمدتها الشيخ
 محمد عامر بشر


(ميت أبو علي) هي واقعة على الشاطئ الشرقي لبحر ابي الاخضر وعدد
 سكانها ١٧٨٦ نسمة وزمامها ١١٤٧ فدان وكسور منها ١٠٧٧ فدان و ١٥
 قيراط و ٤ سهم تزرع مربوط أموالها السنوي ١٤٨٣ جنيه و ٢٢٧ مليم

والباقي تالف ومنافع عموميه وبها من النخيل ١٣٠ نخله مربوط اموالها السنوي ٣ جنيه و ٢٥٠ مليم وبها دوار من وقت ما كانت ضمن جنالك المغفور له محمد علي باشا ومنها المرحوم بهجت باشا الذي تقلد كثيرا في وظائف الحكومة وأشهر عزبها عزبة ورثة المرحوم بهجت باشا وعزبة اسماعيل أفندي صالح وبها مسجد وأطيانها تروي من بحر أبي الاخضر وترعة طحلة والبحر الغربي ومتوسط ثمن الفدان من ٦٠ الي ٧٠ جنيه وتبعد عن المركز بمسافة ١٠٠ ساعه وأقرب طريق لها من الزقازيق مباشرة واسم عمدتها الشيخ خليل الشامي

(العباسه) هي واقعة شرقي وقبلى ترعة الاسماعيليه وسميت بهذا الاسم لانها خرجت بنت احمد بن طولون الى هذا الموضع مودعة الى بنت اخيها قطر النداء بنت خمادويه ابن احمد بن طولون لما حملت الى المعتضد وضربت هناك فساطيطها ثم بنت قريه فسميت باسمها وبها ولد العباس بن احمد بن طولون فسماه لذلك ابوه العباس نسبة لها وولدها ايضا الملك الامجد نقي الدين عباس ابن العادل واليه ينسب الشيخ عبد الرازق بن محمد بن أحمد العباسي الشافعي — وفي زمن المغفور له محمد علي باشا كان مرتب لهذه الناحية عساكر من اطياله نخفر الطريق الماره في الصحراء الموصلة الى الشام والسويس وبها اطيان من الموقوفه على ذمة المسكاتب من المراحم الخديويه وعدد سكانها ٣٨٤٤ نسمة وزمامها ٥٠٣٢٩ فدان وكسور منها ١٠٤٩٠ فدان و ٢٠ سهمها تزرع مربوط اموالها السنوي ٦١٨٥ جنيه و ٢١١ مليم والباقي تالف ومنافع عموميه وبها من النخيل ٤٠٢٩ نخله مربوط اموالها السنوي ١٠٠ جنيه و ٧٢٥ مليم واشهر عزبها عزبة يوسف افندي حفني وشركاه وعزبة بانوش بك فهمي



مخطوط



وعزبة علي حسن الاعصر وعزبة قاسم بك مراد وعزبة سليم لطفى وعزبة
 حسن عبد الله المسلمي وعزبة الجسر وعزبة ابراهيم موسى ندا وعزبة الشبراوي
 وعزبة محمد خورشيد وعزبة جزيرة العراقي وعزبة الشيخ عطيه محمد نجم وعزبة
 كفر الداوودي وعزبة اسماعيل راجح واخوته وعزبة كفر مشرق واطيانها تروى
 من ترعة الاسماعيليه وترعة انوادي ومتوسط ثمن الفدان من ٢٠ الي ٣٠ جنيه
 وتبعد عن المركز بمسافة ٣٣٠ ساعه واقرب طريق لها محطة ابي حماد واسم
 عمدتها الشيخ محمد الشوادفي

(المحسمه اي القويم) هي واقعة شرقي القصاصين وغربي نفيشة وبها
 محطة السكة الحديد وعدد سكانها ١٠٣٤٠ نسمة وزمامها ١٨٧٩٠ فدان وكسور
 منها ٦٩٠٣ فدان و١٤ قيراط و٢٠ سهما تزرع مربوط أموالها السنوي ١٠٠٣
 جنيه و٦٨٤ مليم والباقي تالف ومنافع عموميه وبها من النخيل ٨٨٦ نخله مربوط
 أموالها السنوي ٢٢ جنيه و١٥٠ مليم واطيانها تروى من ترعة الاسماعيليه
 ومتوسط ثمن الفدان من ١٥ الي ٢٥ جنيه وتبعد عن المركز بمسافة ٤٣٠
 ساعه واقرب طريق لها المحطة المسماة باسمها واسم عمدتها الشيخ علي عبدالله

الكلام على مركز منيا القمح

هذا المركز مقره منيا القمح ويحتوى على ٨٤ بلدة وعدد سكان أهاليه نحو ١٤٧٢١٥ نسمة ويبعد عن مدينة الزقازيق بمسافة ١٣ كيلومتر

مأمور المركز	مصطفى افندي فهمي
معاون بوليس المركز	اليوزباشي محمد افندي مصطفى
مهندس الري	ابراهيم افندي صبرى
حكيم المركز	الدكتور عبد ربه افندي فهمي
قاضي شرعى	الشيخ محمد محمد حنفي النواوي

الكلام على بلاد المرركز

(طحور يا) هي واقعة في جنوب كفر الصهبي وغربي كفر أبوزايد وعدد سكانها ٣٠٣٠ نسمة وزمامها ١٢٧٢ فدان وكسور منها ١٢٣٩ فدان و٢١ قيراط و١٨ سهم تزرع مربوط أموالها السنوي ١٦٤١ جنيه و٢ مليم والباقي تالف ومنافع عموميه وبها من النخيل ٧٣٤ نخله مربوط أموالها السنوي ١٨ جنيه و٣٥٠ مليم واشهر عزبها عزبة محمد بك امين وعزبة محمود بك ابراهيم وعزبة محمود افندي سعد وعزبة ورثة احمد افندي الازهرى وعزبة ورثة محمد عثمان الشادي وعزبة محمد افندي عبد الخالق واطيانها تروى من بحر كاشك وترعة طحور يا وترعة شاكر باشا ومتوسط ثمن الفدان من ٥٠ الى ٦٠ جنيه وتبعد عن المركز بمسافة ٤٠ رة ساعه واقرب طريق لها محطة مشتول واسم عمدتها الشيخ ابراهيم طه (كفر الشرفا القبلى) هو واقع على الشاطيء الغربى لترعة الخليلي وعدد

سكانه ١٥٠٨ نسمة وزمامه ٦٣٥٥ فدان وكسور منها ٥٨٠ فدان و ٩ قراريط
 و ١٢ سهما تزرع مربوط أموالها السنوي ٨٢٠ جنيه و ٨٥٣ مليم والباقي تالف
 ومنافع عموميه وبه من النخيل ٢١٤٤ نخله مربوط أموالها السنوي ٥٣ جنيه
 و ٦٠٠ مليم واشهر عزبه عزبه محمد أفندي عبد الخالق زايد وعزبه محمد
 عبد الوهاب زايد وعزبه محمد سعيد زايد وأطيانه تروي من ترعة الشرقاويه
 وبحر كشك وترعة نبتيت وترعة مشتول ومتوسط ثمن الفدان من ٥٠ الى
 ٦٠ جنيه ويبعد عن المركز بمسافة ٤٠ ر٤ ساعات واقرب طريق له محطة مشتول
 واسم عمدته الشيخ مصطفى عشاوي زايد

(كفر سعد بحيري) هو واقع في شمال كفر ابو زايد وبين ترعة الشرقاويه
 وبحر كشك وعدد سكانه ٧٥٤ نسمة وزمامه ٧١٨ فدان وكسور منها ٦٩٧ فدان
 و ٢٣ قيراط و ١٨ سهما تزرع مربوط أموالها السنوي ٩٢٥ جنيه و ٢٩٤ مليم
 والباقي تالف ومنافع عموميه وبه من النخيل ٢١٨ نخله مربوط أموالها السنوي
 ٥ جنيه و ٤٥٠ مليم واشهر عزبه عزبه احمد باشا فريد وعزبه عبد الهادي القزلي
 ومتوسط ثمن الفدان من ٦٠ الى ٧٠ جنيه ويبعد عن المركز بمسافة ٤٠ ساعات
 واقرب طريق له محطة مشتول واسم عمدته الشيخ علي ابراهيم بدوي

(كفر الصهبي) هو واقع في جنوب كفر الزقازيق القبلي وفي حدوده
 مديرية القليوبية وعدد سكانه ٤٨٤ نسمة وزمامه ١٥٢٥ فدان وكسور منها
 ١٣٧٠ فدان و ٢١ قيراط و ١٦ سهم تزرع مربوط أموالها السنوي ٥٨٧ جنيه
 و ٤١١ مليم والباقي تالف ومنافع عموميه وبه من النخيل ٦٣ نخله مربوط
 أموالها السنوي ١ جنيه و ٥٧٥ مليم واشهر عزبه عزبه والي أغا علي وعزبه
 خليل أفندي محمد وعزبه عثمان أغا أبو شنب وأطيانه تروي من بحر الخواطر

وترعة شاكر باشا ومتوسط ثمن الفدان من ٦٠ الى ٧٠ جنيهه ويبعد عن المركز بمسافة ٤٠ ساعة وأقرب طريق له محطة مشتول واسم عمدته الشيخ محمد على طريح

(كفر على غالي) هو واقع في الجنوب الغربي لكفر عبد النبي وعدد سكانه ٨٩٠ نسمة وزمامه ٥٦٥ فدان وكسور منها ٥٤١ فدان و١٦ قيراط و٤ أسهم تزرع مربوط أموالها السنوي ٧٤٩ جنيهه و٣١٥ مليم والباقي تالف ومنافع عمومية وبه من النخيل ٢٤ نخلة مربوط أموالها السنوي ٦٠٠ مليم وأطيانه تروي من ترعة الشرقاوية وترعة شاكر باشا وبحر أبو شقام ومتوسط ثمن الفدان من ٥٠ جنيهه الى ٦٠ جنيهه ويبعد عن المركز بمسافة ٣٠ ساعة وأقرب طريق له محطة مشتول واسم عمدته الشيخ حسين على ناصف

(كفر عبد النبي) هو واقع غربي ترعة الشرقاوية وعدد سكانه ٦٠٢ نسمة وزمامه ٣١٢ فدان وكسور منها ٢٩٩ فدان و٦ قراريط و٨ أسهم تزرع مربوط أموالها السنوي ٤٠٠ جنيهه و٩٥٠ مليم والباقي تالف ومنافع عمومية وبه من النخيل ٧٠ نخلة مربوط أموالها السنوي ١ جنيهه و٧٥٠ مليم وأشهر عزبه عزبة الحاج سيد موسى وأطيانه تروي من ترعة الشرقاوية وترعة تمور كاشف وبحر أبو شقام ومتوسط ثمن الفدان من ٦٠ الى ٧٠ جنيهه ويبعد عن المركز بمسافة ٣٠ ساعة وأقرب طريق له محطة مشتول وهو مضاف لعمدية كفر على غالي

(كفر الزقازيق القبلي) هو واقع في شمال كفر الصهي وعدد سكانه ١٠٩٩ نسمة وزمامه ٣٩٤ فدان وكسور منها ٣٨١ فدان و٦ قراريط و٨ أسهم تزرع مربوط أموالها السنوي ٥٠٢ جنيهه و٧٣٩ مليم والباقي تالف ومنافع

عموميه وبه من النخيل ١٣٣ نخله مربوط أموالها السنوي ٣ جنيه و ٣٢٥ مليم
وأشهر عزبه عزبة مصطفى عشاوي زايد وأطيانه تروي من ترعة تمور كاشف
وبحر أبو شقام ومتوسط ثمن الفدان من ٥٠ جنيه الى ٦٠ جنيه ويبعد عن
المركز بمسافة ٣ ساعات واقرب طريق له محطة مشتول واسم عمدته الشيخ
عبد الرحمن عبد الخالق

(المجازر) هي واقعة في جنوب كفر الشعاوره وفي حدوده مديرية
القليوبية وعدد سكانها ٧٩٠ نسمة وزمامها ٦٢١ فدان وكسورها ٥٧٩ فدان
و ٨ قراريط و٤ أسهم تزرع مربوط أموالها السنوي ٥٨٠ جنيه و ٢٤ مليم
والباقي تالف ومنافع عمومية وبها من النخيل ١٠ نخله مربوط أموالها
السنوي ٢٥٠ مليم وأشهر عزبها عزبة علي باشا ابراهيم غالب وعزبة أحمد
لاجين وأطيانها تروي من ترعة تمور كاشف وبحر أبو شقام وترعة كفر
سلامه وترعة أم وردة ومتوسط ثمن الفدان من ٦٠ جنيه الى ٧٠ جنيه
وتبعد عن المركز بمسافة ٢٥٠ ساعة واقرب طريق لها محطة شبلنجيه واسم
عمدتها الشيخ عبد الفتاح ابراهيم .

(كفر سنهوت) هو واقع شرقي ظهر شرب وفي جنوب بحر أبي
الاخضر وعدد سكانه ٤٨٦ نسمة وزمامه ٣٥١ فدان وكسورها ٣٣٥
فدان و ١٦ سهم تزرع مربوط أموالها السنوية ٤٠٠ جنيه و ١٤٩ مليم
والباقي تالف ومنافع عموميه وبه من النخيل ١٣٤ نخله مربوط أموالها
السنوي ٣ جنيه و ٣٥٠ مليم وأشهر عزبه عزبة ورثة خليل أفندي صادق
وعزبة محمد حسين النجار وأطيانها تروي من ترعة النصاري وترعة تمور كاشف
ومتوسط ثمن الفدان من ٦٠ الى ٧٠ جنيه ويبعد عن المركز بمسافة ٢٣٠

ساعه وأقرب طريق له محطة ميت يزيد واسم عمدته الشيخ محمد حسين النجار
 (ظهر شرب) هي واقعة غربي كفر سنهوت وشرقي كفر الشعاوره
 وعدد سكانها ١٦٨٠ نسمة وزمامها ١١٥٣ فداناً وكسور منها ١٠٩٥ فدان و٥
 قراريط و٤ سهم تزرع مربوط أموالها السنوي ١١٢٨ جنيه و٧٩٦ مليم
 والباقي تالف ومنافع عموميه وبها من النخيل ٦٥٤ نخله مربوط أموالها
 السنوي ١٦ جنيه و٣٥٠ مليم وأشهر عزبها عزبة ورثة خليل أفندي صادق
 وعزبة ورثة حسن زناتي وعزبة الخواجه قسطندي سمارينه وأطيانه تروى
 من ترعة النصارى وترعة تمور كاشف ومتوسط ثمن الفدان من ٦٠ الي ٧٠
 جنيه وتبعد عن المركز بمسافة ٣ ساعه وأقرب طريق لها محطة ميت يزيد
 واسم عمدتها الشيخ ابراهيم حسن زناتي

(كفر سلامه) هو واقع غربي سنهوا وشرقي ترعة النصارى وعدد
 سكانه ١٢٠٩ نسمة وزمامه ٥٤٢ فداناً وكسور منها ٥٢٩ فدان و١ قيراط
 تزرع مربوط أموالها السنوي ٦٨٥ جنيه ٣٨٠ مليم والباقي تالف ومنافع
 عموميه وبه من النخيل ٦٢٠ نخله مربوط أموالها السنوي ١٥ جنيه و٥٠٠
 مليم وأطيانه تروى من ترعة النصارى وترعة تمور كاشف ومتوسط ثمن الفدان
 من ٥٠ الي ٦٠ جنيه ويبعد عن المركز بمسافة ١٠ دقيقه و٢ ساعه وأقرب
 طريق له محطة ميت يزيد واسم عمدته المعلم سلامه جرجس

(كفر أيوب عوض) هو واقع في جنوب كفر سمري وفي شمال
 كفر سلامه وعدد سكانه ٣٩٤ نسمة وزمامه ٢٣٣ فدان وكسور منها
 ٢٢٦ فدان و٢٣ قيراط و٨ سهم تزرع مربوط أموالها السنوي ٣١٥ جنيه
 و٨٧٣ مليم والباقي تالف ومنافع عموميه وبه من النخيل ١٧٥ نخله مربوط أموالها

السنوي ٤ جنيه و ٣٧٥ مليم واطيانه تروى من ترعة الجلهوميه ومتوسط ثمن القدان من ٦٠ الي ٧٠ جنيه ويبعد عن المركز بمسافة ٢ ساعه واقرب طريق له محطة ميت يزيد وهو مضاف لعمدية كفر سمري

(كفر الشعاوره) هو واقع في شمال المجازر وفي جنوب بحر أبي الاخضر وعدد سكانه ٣٣٤ نسمة وزمامه ١٥٠ فداناً وكسور منها ١٤٩ فدان و ٦ قراريط و ٤ أسهم تزرع مربوط أموالها السنوي ٢٠٤ جنيه و ٨٥٦ مليم والباقي تالف ومنافع عموميه وبه من النخيل ٥٧ نخله مربوط أموالها السنوي ١ جنيه و ٤٢٥ مليم واطيانه تروى من ترعة ظهر شرب ومتوسط ثمن القدان من ٦٠ الي ٧٠ جنيه ويبعد عن المركز بمسافة ٢٣٠ ساعه واقرب طريق له محطة شبانجه واسم عمدته الشيخ ابو نعمة عمار

(الصنافين) هي واقعة في جنوب قرونة وغربي كفر أيوب عوض وعدد سكانها ٧٤٣٨ نسمة وزمامها ٣٢٩٥ فداناً وكسور منها ٣١٤٦ فدان و ٢١ قيراط و ١٢ سهم تزرع مربوط أموالها السنوي ٤٢٣٤ جنيه و ٩٢٢ مليم والباقي تالف ومنافع عموميه وبها من النخيل ٣٨٤٥ نخله مربوط أموالها السنوي ٩٦ جنيه و ١٢٥ مليم وأشهر عزبها عزبة محمد مرسي عبد الله وعزبة أحمد محمد عبد الله وعزبة ورثة علي عياد وعزبة مرجان أغا وعزبة رستم بك وعزبة الخواجه ديمتري مناويل وعزبة مصطفى درباله وعزبة حسين أفندي حماده وعزبة أحمد علي محمد وعزبة سالم خربوش واطيانها تروى من ترعة الجلهوميه وترعة الخورشيليه وترعة إيارو وبحر أبي الاخضر ومتوسط ثمن القدان من ٦٠ جنيه الي ٧٠ جنيه وتبعد عن المركز بمسافة ١٣٠ ساعه واقرب طريق لها محطة شبانجه واسم عمدتها الشيخ أحمد محمد عبد الله

(كفر أبوظهرة) هو واقع في جنوب شبانجه وشرقي ترعة القفيله
 وعدد سكانه ٦٤٣ نسمة وزمامه ٤٠٥ فداناً وكسور منها ٣٨٢ فدان و ٢١
 قيراط تزرع مربوط. أموالها السنوي ٥٢٠ جنيه و ٧٤٨ مليم والباقي تالف
 ومنافع عموميه وبه من النخيل ٦٣ نخله مربوط. أموالها السنوي ١ جنيه
 و ٥٧٥ مليم وأشهر عزبه عزبة الست حبيبه وأطيانه تروى من ترعة القفيله
 وترعة أم عيشه وترعة كفر أبوظهرة ومتوسط ثمن الفدان من ٦٠ الي ٧٠
 جنيه و يبعد عن المركز بمسافة ١٠ ٢ ساعه وأقرب طريق له محطة شبانجه
 واسم عمدته الشيخ مصطفى محمدظهرة

(قطيفة العزيزية) هي واقعة في الجنوب الغربي للعزيزية وفي جنوب ترعة
 القفيله وعدد سكانها ٨٣٢ نسمة وزمامها ٣٨٦ فداناً وكسور منها ٢٧٠ فدان
 و ١٠ قيراط و ٢٠ سهم تزرع مربوط. أموالها السنوي ٥٣١ جنيه و ٥١٧ مليم
 والباقي تالف ومنافع عموميه وبها من النخيل ١٣٨ نخله مربوط. أموالها السنوي
 ٣ جنيه و ٤٥٠ مليم وأطيانها تروى من ترعة القفيله وبها أطيان للاوقاف
 ومتوسط ثمن الفدان من ٦٠ الي ٧٠ جنيه وتبعد عن المركز بمسافة ١٥٠
 ساعه وأقرب طريق لها محطة شبانجه واسم عمدتها الشيخ هاشم علي
 السطيحه

(شبانجه) هي واقعة في جنوب منيا القمح بنحو سبعة آلاف وربعمائة متر
 وبها محطة السكة الحديد وعدد سكانها ٥٤٩٩ نسمة وزمامها ٣١٧٥ فدان
 وكسور منها ٢٩٨٠ فدان و ٣٠ قيراط و ١٠ سهم تزرع مربوط. أموالها السنوي
 ٣٩٣٣ جنيه و ٨٤٢ مليم والباقي تالف ومنافع عموميه وبها من النخيل ٦٥٣
 نخله مربوط. أموالها السنوي ١٦ جنيه و ٣٢٥ مليم وبها أطيان للاوقاف

وأشهر عزبها عزبة محمد باشا عاصم وعزبة سالم بك خربوش وعزبة حسن حسن هاشم وعزبة الستات كريمات حسن أفندي خطاب وعزبة محمود أفندي نصير واخيه وعزبة عبد الحميد أفندي السيد نصير وأطيانها تروي من بحر مويس وترعة النصارى وترعة الفلجيلة وترعة أم قتيه وترعة ابو ظهره وبها مقام سيدي ابي الوفا ومسجد وكنيسة للاقباط ومتوسط ثمن الفدان من ٧٠ الي ٨٠ جنيه وتبعد عن المركز بمسافة ٢٠ر١ ساعة واقرب طريق لها المحطة المسماة باسمها واسم عمدتها سالم أفندي سالم خربوش

(كفر مويس) هو واقع في جنوب كفر الاربعين وفي حدود مديرية القليوبية وعدد سكانه ١٠١٤ نسمة وزمامها ٣٠٥ فدان وكسور منها ٢٨٧ فدان و٢٣ قيراط و١٦ سهما تزرع مربوطا أموالها السنوى ٣٩٥ جنيه و٨١٨ مليم والباقي تالف ومنافع عمومية وبه من النخيل ٤٠ نخلة مربوطا أموالها السنوى ١ جنيه واشهر عزبها عزبة ورثة على مفتاح وأطيانها تروي من بحر مويس ومتوسط ثمن الفدان من ٧٠ الي ٨٠ جنيه وتبعد عن المركز بمسافة ٣ ساعات واقرب طريق له محطة شبلنجيه واسم عمدته الشيخ ابراهيم عامر محسن

(قرونه) هي واقعة في جنوب السكة الحديد الواصلة من بنها الي الزقازيق وعدد سكانها ١٠٧٨ نسمة وزمامها ٩٠٤ فدان وكسور منها ٨٦٢ فدان و١٦ قيراط و٨ أسهم تزرع مربوطا أموالها ١١٧٩ جنيه و٩٥٥ مليم والباقي تالف ومنافع عمومية وبها من النخيل ١٦٨ نخلة مربوطا أموالها السنوى ٤ جنيه و٢٠٠ مليم واشهر عزبها عزبة عبدالفتاح أفندي نصير وأطيانها تروي من ترعة الفلجيلة وترعة الجلمومية ومتوسط ثمن الفدان من ٦٠ الي ٧٠ جنيه وتبعد عن المركز بمسافة ١٠ر١ ساعة واقرب طريق لها محطة ميت يزيد واسم عمدتها

محمد أفندي مكاوي

(كوم حللين وكفر الغنيمي) هما واقعتان شرقي السكة الحديد وفي جنوب منيا القمح وعدد سكانها ٣١٩٥ نسمة وزمامها ٨٤١١ فدان وكسور منها ٧٦٧ فدان و٢١ قيراط. و١٠ سهما تزرع مربوط اموالها السنوي ٢٠٩٣ جنيه و٢٥٥ مليم والباقي تالف ومنافع عمومية وبين البلوتان ضريح لسيدى الغنيمي رضى الله عنه بمسجد ذات مناره وبها اطيان للاوقاف وبها من النخيل ١٨٨ نخلة مربوط اموالها السنوي ٤ جنيه و٧٠٠ مليم واطيانها تروى من بحر موسى وترعة القلقيله ومتوسط ثمن الفدان من ٧٠ الى ٨٠ جنيه ويبعدان عن المركز بمسافة ٤٠ دقيقة واقرب طريق لها محطة ميت يزيد

(ميت يزيد) هي واقعة شرقي السكة الحديد وفي جنوب منيا القمح وبها محطة السكة الحديد وعدد سكانها ٣٤٦٤ نسمة وزمامها ١٥٥٦ فدان وكسور منها ١٤٢٨ فدان و١٧ قيراط و١٠ اسهم تزرع مربوط اموالها السنوي ٢٠٠٩ جنيه و١٥٣ مليم والباقي تالف ومنافع عمومية وبها من النخيل ١٧٢ نخلة مربوط اموالها السنوي ٤ جنيه و٣٠٠ مليم وأشهر عزبها عزبة الخواجه أنطون يادس وعزبة على أفندي الشربيني واطيانها تروى من بحر موسى وترعة الالقيه وترعة مصطفى أفندي وترعة ميت يزيد وبحر أبي الاخضر ومتوسط ثمن الفدان من ٧٠ الى ٨٠ جنيه وتبعد عن المركز بمسافة ٣٠ دقيقة واقرب طريق لها المحطة المسماة باسمها واسم عمدتها الشيخ ابراهيم سليمان الجناني

(سنهوت البرك) هي واقعة في شمال كفر سمري وشرقي قرونه وعدد سكانها ٣٩٦٨ نسمة وزمامها ٢١٥٨ فدان وكسور منها ٢٠٨٣ فدان و١٨ قيراط

١٥ سهما تزرع مربوط أموالها السنوي ٢٩٧٨ جنيه و ٥٠٥ مليم والباقي تالف
ومنافع عمومية وبها من النخيل ١٠٥٠ نخله مربوط أموالها السنوي ٢٦ جنيه
و ٢٥٠ مليم وأطيانها تروي من ترعة القلبيله وبحر أبي الاخضر ومتوسط ثمن
الفدان من ٦٠ الى ٧٠ جنيه وتبعد عن المركز بمسافة ١٠ ر ١ ساعة واقرب طريق
لها محطة ميت يزيد واسم عمدتها على افندي دياب المنعم عليه بالرتبة الثالثة

(كفر يوسف سمري) هو واقع في شمال كفر ايوب عوض وفي
جنوب سنهوت البرك وعدد سكانه ٢٠١ نسمة وزمامه ١٩٢ فدان وكسور
منها ١٧٩ فدان و ٢١ قيراط و ٢٠ سهم تزرع مربوط أموالها السنوي ٢٥١
جنيه و ٨٤٤ مليم والباقي تالف ومنافع عمومية وبه من النخيل ٢١٧ نخله
مربوط أموالها السنوي ٥ جنيه و ٤٢٥ مليم وأطيانها تروي من بحر أبي
الاخضر وترعة الجلهوميه ومتوسط ثمن الفدان من ٦٠ الى ٧٠ جنيه ويبعد
عن المركز بمسافة ١٠ ر ١ ساعة واقرب طريق له محطة ميت يزيد واسم
عمدته المعلم جرجس منصور

(أبو العيال) هي واقعة في جنوب كفر شلشامون وشرق بحر أبي الاخضر
وعدد سكانها ١٠٦٣ نسمة وزمامها ٥١٥ فدان وكسور منها ٤٩٢ فدان و ٣
قاريط و ١٠ سهم تزرع مربوط أموالها السنوي ٦٩٦ جنيه و ١١٧ مليم
والباقي تالف ومنافع عمومية وبها من النخيل ١٠٢ نخله مربوط أموالها
السنوي ٢ جنيه و ٥٥٠ مليم وأشهر عزبها عزبة الخواجه جورجى ايدس
وعزبة الست فايقه هانم وعزبة ورثة أبو العينين البدوي وعزبة هنداوي
البدوي وأطيانها تروي من ترعة أبو العيال وبحر أبي الاخضر ومتوسط
ثمن الفدان من ٧٠ الى ٨٠ جنيه وتبعد عن المركز بمسافة ٣٠ ر ١ ساعة

وأقرب طريق لها محطة ميت يزيد واسم عمدتها الشيخ محمد صالح الجندي
 (السعديين) هي واقعة في جنوب أبو العيال وشرقي بحر أبي الاخضر
 وعدد سكانها ٣٨٦١ نسمة وزمامها ٢١٠٨ فدان وكسور منها ٢٠٣٧ فدان
 و١٥٥ قيراط و٨ أسهم تزرع مربوط أموالها السنوي ٢٨٧٣ جنيه و٣٤٧٧ مليم
 والباقي تالف ومنافع عموميه وبها من النخيل ١٤٠٩ نخله مربوط أموالها
 السنوي ٣٥ جنيه و٢٢٥ مليم وأشهر عزبها عزبة أحمد بك كمال وعزبة
 الست عيشه هانم وعزبة سالم أفندي مشهور وعزبة الست مريم رطل
 وأولادها وأطيانها تروي من ترعة النعامنه وترعة السعديين وترعة الشرقاوية
 وترعة الجلهوميه ومتوسط ثمن الفدان من ٧٠ الي ٨٠ جنيه وتبعد عن المركز
 بمسافة ١٤٥ ساعة وأقرب طريق لها محطة منيا القمح واسم عمدتها سالم
 أفندي مشهور المنعم عليه بالرتبة الثالثة

(شللمون) هي واقعة شرقي منيا القمح بنحو خمسة آلاف متر وهي
 فوق تل قديم وعدد سكانها ٤٢٤٥ نسمة وزمامها ١٨٣٥ فدان وكسور منها
 ١٧٣٥ فدان و٢٣ قيراط و١٢ سهما تزرع مربوط أموالها السنوي ٢٣١٣ جنيه
 و٩٩٤ مليم والباقي تالف ومنافع عموميه وبها من النخيل ٦٢٠ نخله مربوط
 أموالها السنوي ١٥ جنيه و٥٧٥ مليم وأشهر عزبها عزبة عمر باشا لطفي
 وعزبة ورثة شعبان البدوي واخوته وأطيانها تروي من ترعة ميت يزيد
 وترعة مصطفى أفندي وترعة الشرقاوية وبحر الخليلي ومتوسط ثمن الفدان
 من ٧٠ الي ٨٠ جنيه وتبعد عن المركز بمسافة ٥٠ دقيقة وأقرب طريق لها
 محطتها الضيقة واسم عمدتها الشيخ محمد عزب غزاله

(كفر عمر مصطفى) هو واقع في شمال شللمون وغربي بحر الخليلي

وعدد سكانه ٥٥٣ نسمة وزمامه ٢٧٠٤٠ فدان وكسور منها ٢٥٧ فدان و٣ قراريط
 و١٦ سهماً تزرع مربوط أموالها السنوي ٣٤١ جنيه و٩٣٧ مليم والباقي تالف
 ومنافع عموميه وبه من النخيل ١٦٨ نخله مربوط أموالها السنوي ٤ جنيه
 و٢٠٠ مليم وأطيانه تروي من ترعة الطويله وترعة شلشلمون وبحر الخليلي
 ومتوسط ثمن القدان من ٧٠ الى ٨٠ جنيه ويبعد عن المركز بمسافة ١٠١
 ساعه وأقرب طريق له محطة شلشلمون الضيقة واسم عمدته ابراهيم أفندي
 عمر مصطفى

(كفر شلشلمون) هو واقع شرقي منيا القمح وفي جنوب بحر أبي
 الاخضر وعدد سكانه ٢١٢٥ نسمة وزمامه ١٦٠٥ فداناً وكسور منها ١٥٢٥
 فدان و٤ قراريط و٤ أسهم تزرع مربوط أموالها السنوي ٢١٧٤ جنيه و٨٥
 مليم والباقي تالف ومنافع عموميه وبه من النخيل ٢٥٣ نخله مربوط أموالها
 السنوي ٦ جنيه و٣٢٥ مليم وأشهر عزبه عزبه عبد القادر بك مراد وعزبه
 أحمد بك كامي وعزبه عمر باشا لظني وأطيانه تروي من ترعة ميت يزيد وبحر
 أبي الاخضر ومتوسط ثمن القدان من ٧٠ الى ٨٠ جنيه ويبعد عن المركز
 بمسافة ٣٥ دقيقه وأقرب طريق له محطة منيا القمح واسم عمدته الشيخ محمد
 حسن غيت

(بني هلال) هي واقعة في جنوب كفر الشيخ خليفه وفي شمال ترعة
 ميت يزيد وعدد سكانها ٣٠١٨ نسمة وزمامها ٢٠٧٧ فداناً وكسور منها ١٩٩٢
 فدان و١١ قيراط و١٢ سهم تزرع مربوط أموالها السنوي ٢٦٤٠ جنيه و٩٣١
 مليم والباقي تالف ومنافع عموميه وبها من النخيل ٢١٨ نخله مربوط
 أموالها السنوي ٥ جنيه و٤٥٠ مليم وأشهر عزبها عزبه عبد الغني بك شاشي

واخوته وعزبة محمد بك توفيق وعزبة أحمد بك رفعت وأطيانها تروى من
ترعة سلامه بشاره وترعة مصطفى أفندي وترعة بني هلال وترعة ميت يزيد
ومتوسط ثمن الفدان من ٦٠ الى ٧٠ جنيه وتبعد عن المركز بمسافة ١٥٠ ر
ساعة وأقرب طريق لها محطة بني هلال الضيقة واسم عمدتها عبد الرحمن
أفندي شاش

(كفر سلامه بشاره) هو واقع في الشمال الغربي لبني هلال وعدد
سكانه ٣٦٥ نسمة وزمامه ١٨٠ فداناً وكسور منها ١٧٦ فدان و٢٠ قيراط و١٢
سهما تزرع مربوط أموالها السنوي ٢٤٤ جنيه و٥٨ مليم والباقي تالف
ومنافع عموميه وبه من النخيل ١٧ نخلة مربوط أموالها السنوي ٤٢٥ مليم
وأطيانها تروى من ترعة مصطفى أفندي وترعة سلامه بشاره ومتوسط ثمن
الفدان من ٦٠ الى ٧٠ جنيه وتبعد عن المركز بمسافة ١٥٠ ساعة وأقرب
طريق له محطة بني هلال الضيقة وهو مضاف لعمدية بني هلال

(تلبانه وكفر عبد الله عزيزه) هما واقعتان في جنوب كفر حسين بك
الطوبجي وعدد سكانهما ٢٢٠٥ نسمة وزمامهما ١٧٠٩ فداناً وكسور منهما ١٦٧٥
فدان و٢٠ قيراط و١٦ سهم تزرع مربوط أموالها السنوي ١٦٠٨ جنيه و٨٢٧
مليم والباقي تالف ومنافع عموميه وبهما من النخيل ٩٢ نخلة مربوط أموالها
السنوي ٢ جنيه و٣٠٠ مليم وأطيانها جفلك للبرنسات ومن هذه البلدة الزبير
سالم المشهور وأطيانها تروى من ترعة بني هلال وترعة ميت يزيد وترعة
تلبانه ومتوسط ثمن الفدان من ٦٠ الى ٧٠ جنيه وتبعد عن المركز بمسافة
٢١٠ ساعة وأقرب طريق لها محطة ميت جابر الضيقة واسم عمدة تلبانه
الشيخ خليل حمام واسم عمدة الكفر الشيخ محمد مصطفى

(بيشة عامر) هي واقعة شرقي تلبانة وفي جنوب كفر نشوه وعدد سكانها ٢٩٩١ نسمة وزمامها ٢٣٥٩ فداناً وكسور منها ٢٢٧٧ فدان وستة قراريط و١٦ سهم تزرع مربوط أموالها السنوي ٢٣٦٢ جنيه و٥٣٨ مليم والباقي تالف ومنافع عموميه وبها من النخيل ٧٧٨ نخله مربوط أموالها السنوي ١٩ جنيه و٤٥٠ مليم وأشهر عزبها عزبة علي حسن فايد وعزبة عبد الوهاب فايد وعزبة مختار بك وعزبة فتح الله بك النحاس وعزبة البرنس ابراهيم باشا حامي وعزبة عبد الرحمن حسن فايد وعزبة السيد فايد واخوته وعزبة عبد الحميد حسن فايد وأطيانها تروي من ترعة بيشة عامر وترعة طحلة بردين ومتوسط ثمن الفدان من ٧٠ الي ٨٠ جنيه وتبعد عن المركز بمسافة ٢٣٠ ساعة وأقرب طريق لها محطة ميت جابر الضيقة وأسم عمدتها عبدالقادر أفندي فايد (نشوه) هي واقعة في جنوب كفر حسن ندا وفي شمال كفر نشوه وعدد سكانها ١٩٠٦ نسمة وزمامها ١٧٥٦ فداناً وكسور منها ١٧٠١ فدان و١٧ قيراط و١٣ سهم تزرع مربوط أموالها السنوي ١٦٩١ جنيه و٦٢٥ مليم والباقي تالف ومنافع عموميه وبها من النخيل ٥٩٥ نخله مربوط أموالها السنوي ١٤ جنيه و٨٨٥ مليم وأشهر عزبها عزبة أحمد بك تيمور وأطيانها تروي من ترعة بيشة عامر وترعة طحلة بردين ومتوسط ثمن الفدان من ٥٠ الي ٦٠ جنيه وتبعد عن المركز بمسافة ٢٥٠ ساعة وأقرب طريق لها محطة ميت جابر الضيقة واسم عمدتها الشيخ صالح خليل جلبي

(كفر نشوه) هو واقع في شمال بيشة عامر وفي جنوب نشوه وعدد سكانه ٥٤٧ نسمة وزمامه ٤٣٨ فدان وكسور منها ٤٢٤ فدان و٥ قراريط و١٦ سهم تزرع مربوط أموالها السنوي ٣٦٣ جنيه و٤٩٤ مليم والباقي تالف

ومنافع عموميه وبه من النخيل ١٨٨ نخله مربوط أموالها السنوى ٤ جنيه و٧٠٠ مليم وأشهر عزبه عزبه السيد حسنين وعزبه سليمان ابراهيم الاشقر وعزبه ورثة رشوان منصور وأطيانه ترويه من ترعة بيشة عامر وترعة طحله بردين ومتوسط ثمن القدان من ٥٠ الى ٦٠ جنيه ويبعد عن المركز بمسافة ٣ ساعات وأقرب طريق له محطة ميت جابر الضيقه واسم عمدته الشيخ ابراهيم عبد الله

(كفر حسن ندا) هو واقع في جنوب صفيطه وفي شمال نشوه وعدد سكانه ١٨٥ نسمة وزمامه ٨٤ فدان وكسور منها ٧٧ فدان و١٨ قيراط و٢٠ سهم تزرع مربوط أموالها السنويه ١٠٧ جنيه و٣٤٣ مليم والباقي تالف ومنافع عموميه وبه من النخيل ٦٢ نخله مربوط أموالها السنوى ١ جنيه و٥٥٠ مليم وأطيانه تروى من بحر أبى الاخضر ومتوسط ثمن القدان من ٦٠ الى ٧٠ جنيه ويبعد عن المركز بمسافه ٤٠ دقيقه وأقرب طريق له محطة الجديده وهو مضاف لعمديه ميت بشار

(صفيطه) هى واقعة في الجنوب الشرقى لطحله بردين نحو ألفى متر وعدد سكانها ١٥٤٠ نسمة وزمامها ١١٤٩ فدان وكسور منها ١١٠٦ فدان و١٢ قيراط تزرع مربوط أموالها السنوى ١٢٦٨ جنيه و١٠٤ مليم والباقي تالف ومنافع عموميه وبها من النخيل ٣٢٨ نخله مربوط أموالها السنوى ٨ جنيه و٢٠٠ مليم وأشهر عزبها عزبه خلف الله باشا وعزبه ابراهيم عماره وعزبه حسن أحمد باشه وأطيانها تروى من ترعة بيشة عامر وترعة سلامه بشاره وترعة طحله ومتوسط ثمن القدان من ٥٠ الى ٦٠ جنيه ويبعد عن المركز بمسافة ٤٠ ر ٢ ساعه وأقرب طريق لها محطة بردين واسم عمدتها

الشيخ أحمد حسن باشه

(كفر حسين بك الطوبجي) هو واقع في شمال تلبانه وفي جنوب شبراقص وعدد سكانه ١٧٤ نسمة وزمامه ١٩٢ فدان وكسور منها ١٨٨ فدان و١٢ قيراط و٨ أسهم تزرع مربوط أموالها السنوي ١٧١ جنيه و٧٥٠ مليم والباقي تالف ومنافع عمومية وبه من النخيل ٤٣ نخلة مربوط أموالها السنوي ١ جنيه و٧٥ مليم وأطيانه تروى من بحر الشقف ويبعد عن المركز بمسافة ٢ ساعة وأقرب طريق له محطة الجديدة وهو مضاف لعمدية كفر محمد الفتورى

(كفر حسن عطا الله) هو واقع في الشمال الغربى لكفر الشيخ خليفه وعدد سكانه ٢٢٦ نسمة وزمامه ١٥٢ فدان وكسور منها ١٤٤ فدان و٢٢ قيراط و٤ أسهم تزرع مربوط أموالها السنوي ١٢٧ جنيه و٦٢٨ مليم والباقي تالف ومنافع عمومية وبه من النخيل ٢٣ نخلة مربوط أموالها السنوي ٥٧٥ مليم وأشهر عزبه سليمان أحمد وأطيانه تروى من بحر أبى الاخضر وترعة شبراقص وترعة طميور وترعة سلامة بشاره ومتوسط ثمن الفدان من ٥٠ الى ٦٠ جنيه ويبعد عن المركز بمسافة ٢٠ ساعة وأقرب طريق له محطة الجديدة وهو مضاف لعمدية كفر محمد الفتورى

(شبراقص) هى واقعة في جنوب بحر أبى الاخضر بنحو خمماية متر وعدد سكانها ١٥٠٦ نسمة وزمامها ٩٦٨ فدان وكسور منها ٩٠٥ فدان و٢٢ قيراط و٥ أسهم تزرع مربوط أموالها السنوي ٧٧٩ جنيه و٦٩٤ مليم والباقي تالف ومنافع عمومية وبها من النخيل ١٨١ نخلة مربوط أموالها السنوي ٤ جنيه و٥٢٥ مليم وأشهر عزبها منصور سعد وعزبه محمود أفندى وهبه وعزبه

أحمد الجندي وعزبة اسماعيل أفندي جبر وأطيانه تروي من بحر أبي الاخضر وترعة سلامه بشاره وبحر الشقف ومتوسط ثمن الفدان من ٥٠ الى ٦٠ جنيه وتبعد عن المركز بمسافة ٢٠ ساعة وأقرب طريق لها محطة الجديدة واسم عمدتها الشيخ عبد المعطي زيان

(كفر محمد الفتوري) هو واقع شرقي كفر الشيخ خليفه وعدد سكانه

٣٢١ نسمة وزمامه ١٩٢ فدان وكسور منها ١٩٠ فدان و١٤ قيراط و٢٠ سهم

تزرع مربوط أموالها السنوي ١٦٣ جنيهه و٩٣٤ مليم والباقي تالف ومنافع

عمومية وبه من النخيل ١٠٥ نخله مربوط أموالها السنوي ٢ جنيهه و٦٢٥ مليم

وأشهر عزبه عزبة اسكندر أفندي خليل وأطيانه تروي من ترعة سلامه

بشاره ومتوسط ثمن الفدان من ٥٠ الى ٦٠ جنيهه ويبعد عن المركز بمسافة

٢ ساعة وأقرب طريق له محطة الجديدة واسم عمدته الشيخ ابراهيم الفتوري

(كفر الشيخ خليفه) هو واقع غربي كفر محمد الفتوري وشرقي ترعة

سلامه وعدد سكانه ٢٩٩ نسمة وزمامه ١٢١ فدان وكسور منها ١١٤ فدان

و٢١ قيراط و١٢ سهم تزرع مربوط أموالها السنوي ١٣٥ جنيهه و٢٦ مليم

والباقي تالف ومنافع عمومية وبه من النخيل ٣٢ نخله مربوط أموالها السنوي

٨٠٠ مليم وأطيانه تروي من بحر أبي الاخضر وترعة سلامه بشاره ومتوسط

ثمن الفدان من ٥٠ الى ٦٠ جنيهه ويبعد عن المركز بمسافة ٢٠ ساعة وأقرب

طريق له محطة الجديدة وهو مضاف لعمدة كفر محمد الفتوري

(كفر بدوي رزق) هو واقع شرقي كفر قرموط وعدد سكانه ٣١٦

نسمة وزمامه ٥٦٧ فدان وكسور منها ٥٣٠ فدان و٢٠ قيراط تزرع مربوط

أموالها السنوي ٥٧٦ جنيهه و٤١٣ مليم والباقي تالف ومنافع عمومية وبه من

النخيل ٩ نخله مربوط أموالها السنوي ٢٢٥ ملجم وأطيانه تروي من بحر أبي
الاخضر وترعة القراقرة ومتوسطا ثمن الفدان من ٧٠ الي ٨٠ جنيه ويبعد عن
المركز بمسافة ١٣٠ ساعة وأقرب طريق له محطة الجديدة واسم عمدته
الشيخ علي ابراهيم حسنين

(كفر حسن عكاشه) هو واقع في جنوب ميت ربيعة الدلا وغربي
بحر أبي الاخضر وعدد سكانه ٢١٦ نسمة وزمامه ٢٢٢ فدان وكسور منها
٢١٠ فدان و٢٣ قيراط و٢٠ سهم تزرع مربوط أموالها السنوي ٢٥٩ جنيه
و٤٤٧ ملجم والباقي تالف ومنافع عموميه وبه من النخيل ٣٨ نخله مربوط
أموالها السنوي ٩٥٠ ملجم وأشهر عزبه عزبة الخواجه يعقوب نوسفيان
وأطيانه تروي من بحر أبي الاخضر ومتوسط ثمن الفدان من ٦٠ الي ٧٠ جنيه
ويبعد عن المركز بمسافة ٢ ساعة وأقرب طريق له محطة الزنكلوت وهو
مضاف لعمدية ميت ربيعة الدلا

(طاروط) هي واقعة في شمال شبرا قص وشرقي ميت ربيعة الدلا
وعدد سكانها ٣٦٨٩ نسمة وزمامها ٢٥٤٦ فدان وكسور منها ٢٤٧٦ فدان
و٢٢ قيراط و١٠ سهم تزرع مربوط أموالها السنوي ٣٣١٢ جنيه و٥٩٠ ملجم
والباقي تالف ومنافع عموميه وبها من النخيل ٢٤٤ نخله مربوط أموالها السنوي
٦ جنيه و١٠٠ ملجم وبها مسجد مشيد أنشاه الامير يعقوب بك صاحب الخان
الشهير بالغورية وبها ضريح لبعض الصالحين ومنزلان لدائرة المرحوم اسماعيل
باشا المفتش وبهذه البلدة بر قديمة اسطوانية الشكل قطرها اثني عشر متر
مركب عليها ثمان سواق وأشهر عزبها عزبة الست فاطمه هانم وعزبة ورثة
يعقوب بك وعزبة الست رحيمه شديد وعزبة أحمد أفندي البقلي وعزبة الست

اصابات والدة سليم بك شديد وعزبة مصطفى أفندي عزب وعزبة ورثة
البرنس حسن باشا وأطيانها تروي من ترعة شرويدة وترعة الجديدة وبحر
أبي الاخضر وبحر فخر ومتوسط ثمن الفدان من ٦٠ الى ٧٠ جنييه وتبعد
عن المركز بمسافة ٢٣٠ ساعة وأقرب طريق لها محطة الزنكاون واسم عمدتها
الشيخ حسن طنطاوي القاش

(ميت ربيعة الدلا وكفر مظلوم) هما واقعتان في شمال كفر حسن
عكاشه وشرقي القراقه وعدد سكانها ١٥٧٥ نسمة وزمامها ١٥٢٤ فدان
وكسور منها ١٤٨٤ فدان و٥ قراريط و٨ سهم تزرع مربوط أموالها السنوي
١٥٦٦ جنييه و٢١٩ مليم والباقي تالف ومنافع عمومية وبها من النخيل ٢٣٣
نخلة مربوط أموالها السنوي ٥ جنييه و٨٢٥ مليم واشهر عزبها عزبة حسن
باشا راسم وعزبة ورثة حسن النجار وعزبة سليم بك شديد وأطيانها تروي
من ترعة الجديدة وترعة مصطفى أفندي وترعة الدماسي وبحر أبي الاخضر
ومتوسط ثمن الفدان من ٦٠ الى ٧٠ جنييه ويبعدان عن المركز بمسافة ٢ ساعة
واقرب طريق لها محطة الزنكاون واسم عمدتها الشيخ احمد حسن القلمي
(القراقه) هي واقعة غربي ميت ربيعة الدلا وقبلي ترعة القراقه
وعدد سكانها ٢٦٦٢ نسمة وزمامها ١٣٩٧ فدان وكسور منها ١٣٢٥ فدان و١٣
قيراط و٢٠ سهم تزرع مربوط أموالها السنوي ١٣٩٧ جنييه و٣٠٠ مليم والباقي
تالف ومنافع عمومية وبها من النخيل ٤٥١ نخلة مربوط أموالها السنوي ١١
جنييه و٢٧٥ مليم واشهر عزبها عزبة احمد باشا فريد وعزبة ورثة أحمد جوايش
وعزبة ورثة ابراهيم باشا وعزبة حسن عثمان وأطيانها تروي من ترعة الزنكاون
وترعة الالفيه وترعة مصطفى أفندي ومتوسط ثمن الفدان من ٦٠ الى ٧٠

جنيه وتبعد عن المركز بمسافة ١٤٠ ساعة واقرب طريق لها محطة الزنكاون
واسم عمدتها الشيخ اسماعيل خليل چاويش

(ميت بشار) هي واقعة في الـبر الشمالي لبحر أبي الاخضر وشرقي
منيا القمح وعدد سكانها ٥٠٣٠ نسمة وزمامها ٢١٤٩ فدان وكسور منها ٢٠٥١
فدان و١٧٧ قيراط تزرع مربوط أموالها السنوي ٢٧٥٧ جنيه و٨١٤ مليم والباقي
تألف ومنافع عموميه وبها من النخيل ٤٠٩ نخله مربوط أموالها السنوي ١٠ جنيه
و٢٢٥ مليم وبها مساجد وكنيسه للاقباط ومن هذه البلده تخرج كثيرا من
الكتاب المسلمين والاقباط ومنها ايضا المرحوم يحيى أفندي صادق الكاتب
الشهير الذي تقلد كثيرا في الوظائف الاميريه وأشهر عزبها عزبة أحمد باشا
صادق وعزبة جرجس أفندي سوريال واخوته وعزبة وورثة عيسى سرور وعزبة
رفايل مشرقي وعزبة تادرس جرجس وعزبة عدوي عبد العاطي وعزبة
الشيخ على البيومي وعزبة هاشم بك زايد وعزبة حسين عبد السيد وعزبة
سلامه بشاره وعزبة أحمد بك عبد الرازق وأطيانها تروى من ترعة الالفيه
وترعة التقصيره وترعة الزنكاون وبحر أبي الاخضر وترعة الخليلي وترعة
مصطفى أفندي ومتوسط ثمن الفدان من ٧٠ الي ٨٠ جنيه وتبعد عن المركز
بمسافة ١ ساعة واقرب طريق لها محطة الجديد واسم عمدتها مرقص أفندي
سوريال . المنعم عليه بالرتبة الثالثه

(كفر ميت بشار) هو واقع شرقي انخرس وفي جنوب السكة الحديد الواصلة
من بنها الى الزقازيق وعدد سكانه ٥٣٤ نسمة وزمامه ٣٦٠ فدان وكسور منها
٣٤٩ فدان و٤ قراريط و٨ أسهم تزرع مربوط أموالها السنوي ٤٨١ جنيه
و٣٠٩ مليم والباقي تألف ومنافع عموميه . وبه من النخيل ٢١٣ نخله مربوط

أموالها السنوي ٥ جنيه و ٣١٥ مليم واطيانه تروى من ترعة الالفية ومتوسط
ثمن الفدان من ٧٠ الى ٨٠ جنيه ويبعد عن المركز بمسافة ٥٠ دقيقة وأقرب
طريق له محطة الجديدة واسم عمدته الشيخ حسين سالم

(كفر قرموط) هو واقع في جنوب بحر أبي الاخضر وشرقي ترعة
الخليلي وعدد سكانه ٧٩٦ نسمة وزمامه ٤٧٨ فدان وكسور منها ٤٥٣ فدان
و ٦ قراريط و ٢٠ سهم تزرع مربوط أموالها السنوي ٦٥٠ جنيه و ٥٩٤
مليم والباقي تالف ومنافع عموميه وبه من النخيل ٤٦ نخله مربوط أموالها
السنوي ١ جنيه و ١٥٠ مليم وأشهر عزبه عزبة أحمد بك عبد الرازق وشريكه
وعزبه شحاته أفندي شحاته واطيانه تروى من ترعه سلامه بشاره وبحر أبي
الاخضر وترعة مصطفى أفندي ومتوسط ثمن الفدان من ٦٠ الى ٧٠ جنيه
ويبعد عن المركز بمسافة ١١٥ ساعه وأقرب طريق له محطة الجديد واسم
عمدته الشيخ خليل عيسى

(الجديده) هي واقعة غربي السكة الحديد الواصلة من بنها الى الزقازيق
وبها محطة السكة الحديد وعدد سكانها ٢٦٦٧ نسمة وزمامها ١٠٤٩ فدان
وكسور منها ٩٨٠ فدان و ٥ قراريط و ٢ سهم تزرع مربوط أموالها السنوي
١٣٨٧ جنيه و ٩٧ مليم والباقي تالف ومنافع عموميه وبها من النخيل ٦٠٣ نخله
مربوط أموالها السنوي ١٥ جنيه و ٧٥ مليم وأشهر عزبها عزبة الخواجه
جورجى ليدس وعزبة جرجس أفندي سوربال واخوته واطيانها تروى من
بحر موسى وترعة الالفية ومتوسط ثمن الفدان من ٧٠ الى ٨٠ جنيه وتبعد
عن المركز بمسافة ٤٠ دقيقة وأقرب طريق لها المحطة المسماة باسمها واسم
عمدتها الشيخ حسن جمال الدين

(المساعدة) هي واقعة شرقي ترعة الالفيه وفي الشمال الشرقي للجديده
 وعدد سكانها ١٤٢٧ نسمة وزمامها ٨٠٠ فدان وكسور منها ٧٦٠ فدان و٦٠
 قراريط تزرع مربوط أموالها السنوي ١٠٢٢ جنيه و٣٠٩ مليم والباقي تالف
 ومنافع عموميه وبها من النخيل ١٣١ نخله مربوط أموالها السنوي ٣ جنيه
 و٢٧٥ مليم واشهر عزبها عزبة عثمان بك اباضه وعزبة أحمد بك اباضه وعزبة
 نصر الله رزق وعزبة السجيني وعزبة مأمون بك اباضه وعزبة ورثة مصطفى بك
 الالفي وعزبة المرحوم سليمان باشا اباضه وعزبة سليمان أفندي عثمان اباضه
 وأطيانها تروي من بحر موسى وترعة القراقره وترعة الشرقاويه ومتوسط
 ثمن الفدان من ٦٠ الي ٧٠ جنيه ويبعد عن المركز بمسافة ١ ساعه وأقرب
 طريق لها محطة الجديده واسم عمدتها الشيخ عطيه عوزي

(كفر الربعمايه) هو واقع في شمال بحر موسى وشرقي التلئين وعدد
 سكانه ٩٩٤ نسمة وزمامه ٤٣٢ فدان وكسور منها ٤١٣ فدان و١١ قيراط و٢٠
 سهما تزرع مربوط أموالها السنوي ٥٦٩ جنيه و١٣٢ مليم والباقي تالف
 ومنافع عموميه وبه من النخيل ٦٣ نخله مربوط أموالها السنوي ١ جنيه و٥٧٥
 مليم واشهر عزبه عزبة عثمان بك اباضه وأطيانها تروي من بحر موسى وترعة
 بريداه ومتوسط ثمن الفدان من ٦٠ الي ٧٠ جنيه ويبعد عن المركز بمسافة ١
 ساعه واقرب طريق له محطة الجديده واسم عمدته محمد بك عثمان اباضه
 المنعم عليه بالرتبة الثانية والنيشان العثماني الرابع

(بندف وكفر صايب رزق) هما واقعتان غربي بحر موسى وشرقي
 ابي طواله وعدد سكانهما ٣٢٨٥ نسمة وزمامهما ١٦٦٣ فدان وكسور منها ١٥٤٩
 و٢٣ قيراط و١٦ سهما تزرع مربوط أموالها السنوي ٢١٧٨ جنيه و٨٧١ مليم

والباقى تالف ومنافع عموميه وبها من النخيل ١٢٥٩ نخله مربوط أموالها السنوي ٣١ جنيهه و٤٧٥ مليم واشهر عزبها عزبة حسن بك فريد وعزبة الست أسمة هانم وأطيانها تروي من بحر موسى وترعة الالفية وترعة بريدة ومتوسط ثمن القدان من ٧٠ الى ٨٠ جنيهه ويبعدان عن المركز بمسافة ١٤٠ ساعة وأقرب طريق لهما محطة الزنكلون واسم عمدتها ابراهيم أفندي عثمان

(كفر الدير وكفر بقطر سعد) هما واقعتان شرقي ابي طوالة وفي شمال التلين وعدد سكانها ٨٨٦ نسمة وزمامها ٤٤٥ فدان وكسورها ٤٣١ فدان و١٩٠ قيراط و١٨ سهما تزرع مربوط أموالها السنوي ٥٩٥ جنيهه و٩٣٧ مليم والباقي تالف ومنافع عموميه وبها من النخيل ١٣٣ نخله مربوط أموالها السنوي ٣ جنيهه و٣٢٥ مليم واشهر عزبها عزبة موسى مندور وعزبة على بك القريني وعزبة عبد الملك سليمان سيدهم وأطيانها تروي من ترعة سعد وترعة بريدة وبحر الخزان وبحر بندق ومتوسط ثمن القدان من ٥٠ الى ٦٠ جنيهه ويبعدان عن المركز بمسافة ٢٠٠ ساعة وأقرب طريق لهما محطة الجديدة وبها أطيان للاوقاف واسم عمدتها المعلم مرقص بواص

(العقدة) هي واقعة شرقي كفر بنى قريش وفي شمال كفر الاربعمائة وعدد سكانها ١٦٣٢ نسمة وزمامها ٦١٤ فدانا وكسورها ٥٨٥ فدان و٣ قراريط و٢٠٠ سهما تزرع مربوط أموالها السنوي ٧٩٧ جنيهه و٦٧٢ مليم والباقي تالف ومنافع عموميه وبها من النخيل ٢٢٦ نخله مربوط أموالها السنوي ٥ جنيهه و٦٥٠ مليم وبها أطيان للاوقاف واشهر عزبها عزبة يوسف جرجس وأخيه وأطيانها تروي من بحر عيطه وترعة العقده وبحر بندق وترعة سعد ومتوسط ثمن القدان من ٥٠ الى ٦٠ جنيهه ويبعد عن المركز بمسافة ١٤٠ ساعة وأقرب

طريق لها محطة الجديده واسم عمدتها الشيخ خليل متولى
 (الميدونه وخلوة الشعراوى) هما واقعتان في شمال كفر بنى قريش
 وفي حدوده مديرية الدقهلية وعدد سكانها ١٢٢٥ نسمة وزمامها ٨٩٢ فداناً
 وكسور منها ٨٦٦ فدان و٧ قراريط و٢٣ سهم تزرع مربوط أموالها السنوي
 ١١٩٢ جنيه و٢٥ مليم والباقي تالف ومنافع عموميه وبها من النخيل ١٧٠ نخله
 مربوط أموالها السنوي ٤ جنيه و٢٥٠ مليم واشهر عزمها عزبة ورثة اسماعيل
 باشا صديق واطيانها تروى من بحر الخزان وبحر بندق ومتوسط ثمن الفدان
 من ٥٠ الي ٦٠ جنيه ويبعدان عن المركز بمسافة ٢ ساعه وأقرب طريق لهما
 محطة الجديده واسم عمدته الميدونه الشيخ قحاوي ابراهيم اماخلوة الشعراوى
 فهي مضافة لعمدية العقده

(كفر بنى قريش) هو واقع في شمال أبى طواله وفي حدوده مديرية
 الدقهلية وعدد سكانه ١٦٣٠ نسمة وزمامه ٥٦٠ فداناً وكسور منها ٥٤٦ فدان
 و١٦ قيراط و١٢ سهم تزرع مربوط أموالها السنوي ٧٤٠ جنيه و٩٦٥ مليم
 والباقي تالف ومنافع عموميه وبه من النخيل ١٣٣ نخله مربوط أموالها السنوي
 ٣ جنيه و٣٢٥ مليم واطيانها تروى من بحر بندق ومتوسط ثمن الفدان من ٥٠
 الي ٦٠ جنيه ويبعد عن المركز بمسافة ١٤٠ ساعه وأقرب طريق له محطة
 الزنكاون واسم عمدته الشيخ عطيه سليمان

(ابى طواله) هي واقعة شرقي القبة وفي جنوب سنيطة ابى طواله
 وعدد سكانها ١٦١٤ نسمة وزمامها ٧٧٦ فداناً وكسور منها ٧٤٧ فدان و٢
 قيراط و٢ سهم تزرع مربوط أموالها السنوي ١٠١٣ جنيه و٣٧٧ مليم والباقي
 تالف ومنافع عموميه وبها من النخيل ١٣٤ نخله مربوط أموالها السنوي ٣

جنيه و ٣٥٠ مليم وبها مسجدان وضريح سيدى ابي طواله واليه نسبت البلد
واطيانها تروى من ترعة ابي طواله وبحر عيسى ومتوسط ثمن الفدان من ٦٠ الى
٧٠ جنيه وتبعد عن المركز بمسافة ١٣٥ ساعة واقرب طريق لها محطة الجديدة
واسم عمدتها عطيه افندى عوض

(سنيطة ابي طواله) هي واقعة في شمال ابي طواله وفي جنوب كفر
بنى قريش وعدد سكانها ٥٠٦ نسمة وزمامها ٣٥١ فداناً وكسور منها ٣٤٥ فدان
و ١٧ قيراط و ٢٠ سهماً تزرع مربوط أموالها السنوي ٤٤٩ جنيه و ٦٣٠ مليم
والباقي تالف ومنافع عموميه وبها من النخيل ١٣٠ نخلة مربوط أموالها السنوي
٣ جنيه و ٢٥٠ مليم واشهر عزبها عزبة عثمان بك اباضه واطيانها تروى من
ترعة السنيطة ومتوسط ثمن الفدان من ٦٠ الى ٧٠ جنيه وتبعد عن المركز بمسافة
١٤٠ ساعة واقرب طريق لها محطة الجديدة واسم عمدتها الشيخ محمد عطيه
(القبه) هي واقعة غربى ابي طواله وفي حدوده مديرية الدقهلية وعدد
سكانها ١٠٣٥ نسمة وزمامها ٨٠٤ فداناً وكسور منها ٧٧١ فدان و ٩
قراريط تزرع مربوط أموالها السنوي ٩٩٧ جنيه و ٣٦٦ مليم والباقي تالف
ومنافع عموميه وبها من النخيل ٧٥ نخلة مربوط أموالها السنوي ١ جنيه
و ٨٧٥ مليم واشهر عزبها عزبة السيد بك مأمون اباضه واطيانها تروى من بحر
الخران وبحر عيسى وترعة النول والمتوسط ثمن الفدان من ٥٠ الى ٦٠ جنيه وتبعد
عن المركز بمسافة ١٤٠ ساعة واقرب طريق لها محطة الجديدة واسم عمدتها
الشيخ رفاعي بدير

(التلين) هي واقعة في جنوب ابي طواله وغربى بحر بندق وعدد
سكانها ٥٠٠٢ نسمة وزمامها ٢٣٢٧ فداناً وكسور منها ٢٢١٨ فدان و ٤ قراريط

٨٠ أسهم تزرع م، بوط أموالها السنوي ٢٩٨٢ جنيهه و٨٢ مليم والباقي تالف
 ومنافع عموميه وبها من النخيل ٦٥٣ نخله مربوط أموالها السنوي ١٦ جنيهه
 و٣٢٥ مليم وأشهر عزبها عزبة الخواجه جورجى أو هان وعزبة محمد باشا عاصم وعزبة
 على بك القريني وعزبة مصطفى على عبد الله وعزبة موسى مندور وأطيانها
 تروي من بحر موسى وترعة ابي طواله وبحر بندق والترعة المستجده وبحر
 عيسى ومتوسط ثمن القدان من ٦٠ الى ٧٠ جنيهه وتبعد عن المركز بمسافة
 ١ ساعه وأقرب طريق لها محطة الجديدة واسم عمدتها الشيخ محمد على عبد الله
 (الخرس) هي واقعة في شمال منيا القمح وشرقي بحر موسى وعدد
 سكانها ٩٣٥ نسمة وزمامها ٤٤٥ فدان وكسور منها ٤١٠ فدان و٤ قراريط
 ٨٠ أسهم تزرع مربوط أموالها السنوي ٥٨٦ جنيهه و٨٠ مليم والباقي
 تالف ومنافع عموميه وبها من النخيل ٢٥٩ نخله مربوط أموالها السنوي
 ٦ جنيهه و٤٧٥ مليم وأشهر عزبها عزبة محمد بك حسن وعزبة عبد الرحمن
 فوجه وأطيانها تروي من بحر موسى وترعة السطيح ومتوسط ثمن القدان
 من ٦٠ الى ٧٠ جنيهه وتبعد عن المركز بمسافة ٤٠ دقيقة وأقرب طريق لها
 محطة منيا القمح واسم عمدتها الشيخ صالح محمد

(كفر بدران) هو واقع على الشاطئ الايسر لبحر موسى وعدد
 سكانه ٥٥٣ نسمة وزمامه ٢٢٣ فدان وكسور منها ٢٠٧ فدان و٩ قراريط
 و٤ أسهم تزرع مربوط أموالها السنوي ٢٦٠ جنيهه و٦٥٧ مليم والباقي
 تالف ومنافع عموميه وبه من النخيل ٨٩ نخله مربوط أموالها السنوي
 ٢ جنيهه و٢٢٥ مليم وأطيانها تروي من بحر موسى وبحر عيسى وبحر بندق
 ومتوسط ثمن القدان من ٦٠ الى ٧٠ جنيهه وتبعد عن المركز بمسافة ٤٠ دقيقة

وأقرب طريق له محطة منيا القمح واسم عمدته الشيخ علي علي حيوان
 (ملا مس) هي واقعة شرقي كرديده وغربي كفر بدران وعدد سكانها
 ٢١٨٠ نسمة وزماتها ١٠٦٨ فدان وكسور منها ١٠١٥ فدان و٢٢ قيراط و١٢
 سهم تزرع مربوط أموالها السنوي ١٣٩٢ جنيهه و٣٨٩ مليم والباقي تالف
 ومنافع عموميه وبها من النخيل ١٦٣ نخله مربوط أموالها السنوي ٤ جنيهه
 و٧٥ مليم وأشهر عزبها عزبة منصور أفندي نصير وعزبة حسن أفندي محمد
 حرب وعزبة أحمد موسى وعزبة منصور سليمان وعزبة أحمد أفندي مختار
 وأطيانها تروسي من ترعة الديسه وترعة الوجا وترعة أم عنز وبحر العموم
 والترعة المستجده وبها مسجد وسراي مشيده لعمدتها منصور أفندي نصير
 ومتوسط ثمن الفدان من ٦٠ الى ٧٠ جنيهه وتبعد عن المركز بمسافة ٤٥ دقيقة
 وأقرب طريق لها محطة منيا القمح واسم عمدتها منصور أفندي نصير المنعم
 عليه بالرتبة الثالثه

(كفر عبد الله جنفاص) هو واقع في الشمال الشرقي لملا مس وشرقي
 قرقا وعدد سكانه ٦٢٤ نسمة وزماته ٢٣٦ فدان وكسور منها ٢٢٤ فدان و٣
 قرايط تزرع مربوط أموالها السنوي ٣٠٧ جنيهه و٤٨٣ مليم والباقي تالف
 ومنافع عموميه وبه من النخيل ١٠ نخله مربوط أموالها السنوي ٢٥٠ مليم
 وأطيانه تروي من الترعة المستجده وبحر العموم وبحر عيسي ومتوسط ثمن
 الفدان من ٦٠ الى ٧٠ جنيهه ويبعد عن المركز بمسافة ١ ساعه وأقرب طريق له
 محطة منيا القمح وهو مضاف لعمدية ملا مس

(كفر موسى جاويش) هو واقع في الشمال الغربي لكفر عبد الله
 جنفاص وعدد سكانه ٧١٠ نسمة وزماته ٣١٦ فدان وكسور منها ٣٠١ فدان

و٤ قراريط و٤ أسهم تزرع مربوط أموالها السنوي ٣٩٤ جنيه و١٦ مليم
 والباقي تالف ومنافع عمومية وبه من النخيل ١٠ نخله مربوط أموالها السنوي
 ٢٥٠ مليم وأشهر عزبه عزبة ابراهيم الجندي وعزبة العرب واطيانه تروى
 من ترعة شيبة قش ومصرف العموم ومتوسط ثمن الفدان من ٦٠ الى ٧٠
 جنيه ويبعد عن المركز بمسافة ١٠ ر ١ ساعة واقرب طريق له محطة منيا القمح
 وهو مضاف لعمدية ملامس

(كرديده) هي واقعة غربي الترة المستجده وفي الشمال الشرق للوجا
 وعدد سكانها ١٨٤١ نسمة وزمامها ٧٩٩ فدان وكسور منها ٧٧١ فدان و١
 قيراط و٤ أسهم تزرع مربوط أموالها السنوي ١٠٥٥ جنيه و٧٥٣ مليم والباقي
 تالف ومنافع عمومية وبها من النخيل ٣٦٠ نخله مربوط أموالها السنوي
 ٩ جنيه واشهر عزبها عزبة منصور السيد وعزبة أحمد أحمد ابراهيم وعزبة
 عامر السيد واطيانها تروى من ترعة الوجا وترعة كرديده والترعة المستجده
 وترعة أم نافع ومتوسط ثمن الفدان من ٦٠ الى ٧٠ جنيه ويبعد عن المركز
 بمسافة ١٠ ر ١ ساعة واقرب طريق لها محطة منيا القمح واسم عمدتها الشيخ
 السيد السيد محمود

(كفر الصعايد) هو واقع غربي كفر محمد أحمد وهو في حدود
 مديرية الدقهلية وعدد سكانه ٣٤٩ نسمة وزمامه ٢٢٨٩ فدان وكسور منها ٢٢٠
 فدان و١٠ قراريط و١٢ سهم تزرع مربوط أموالها السنوي ٣٠٢ جنيه و٨٢٨
 مليم والباقي تالف ومنافع عمومية وبه من النخيل ٨٩ نخله مربوط أموالها
 السنوي ٢ جنيه و٢٢٥ مليم واطيانه تروى من ترعة الديسه ومتوسط ثمن الفدان
 من ٦٠ الى ٧٠ جنيه ويبعد عن المركز بمسافة ١٣ ر ١ ساعة واقرب طريق

له محطة منيا القمح واسم عمدته الشيخ عامر السيد
 (كفر محمد احمد) هو واقع شرقي كفر الصعايدة وفي شمال ترعة الديسه
 وعدد سكانه ٤٩٥ نسمة وزمامها ١٨٧٤ فدان وكسور منها ١٨٢ فدان و٢٠ قيراط
 و٤ أسهم تزرع مربوط أموالها السنوي ٢٤٠ جنيه و٧٤٠ مليم والباقي تالف
 ومنافع عموميه وبه من النخيل ٥٨ نخله مربوط أموالها السنوي ١ جنيه و٤٥٠
 مليم وأطيانه تروي من ترعة الديسه وترعة شيبه قش ومتوسط ثمن الفدان
 من ٦٠ الى ٧٠ جنيه ويبعد عن المركز بمسافة ١٣٠ ساعه وأقرب طريق
 له محطة منيا القمح واسم عمدته الشيخ أحمد يوسف

(شيبه قش) هي واقعة في شمال الترعة المسماة باسمها وفي حدود
 مديرية الدقهليه وعدد سكانها ١٠٩٠ نسمة وزمامها ٥٨٦ فدان وكسور منها
 ٥٦٧ فدان و١٧ قيراط و١٨ سهما تزرع مربوط أموالها السنوي ٧٤٤ جنيه
 و٧٤٥ مليم والباقي تالف ومنافع عموميه وبها من النخيل ٩٤ نخله مربوط أموالها
 السنوي ٢ جنيه و٣٥٠ مليم واشهر عزبها عزبة أحمد بك اباضه وعزبة حسن
 أفندي على وعزبة السيد أفندي مأمون اباضه وأطيانها تروي من ترعة شيبه
 ومتوسط ثمن الفدان من ٦٠ الى ٧٠ جنيه وتبعد عن المركز بمسافة ١٤٠
 ساعه وأقرب طريق لها محطة منيا القمح واسم عمدتها الشيخ عوض الله خليل
 (قرقا) هي واقعه في شمال كرديده وفي جنوب كفر محمد أحمد وعدد
 سكانها ١٠٠٤ نسمة وزمامها ٧٩٤ فدان وكسور منها ٧٦٥ فدان و٨ قيراط و١٦
 سهما تزرع مربوط أموالها السنوي ١٠٥٥ جنيه و١٥٧ مليم والباقي تالف ومنافع
 عموميه وبها من النخيل ١١٨ نخله مربوط أموالها السنوي ٢ جنيه و٩٢٥ مليم
 واشهر عزبها عزبة عثمان فرج وعزبة درويش صقر وعزبة اسماعيل أفندي

همت وعزبة سالم فرج وعزبة يوسف ابراهيم واطيانها تروى من ترعة الديسه وترعة قرقاومتوسط ثمن الفدان من ٦٠ الى ٧٠ جنيه وتبعد عن المركز بمسافة ١٢٠ ساعة وأقرب طريق لها محطة منيا القمح واسم عمدتها الشيخ أحمد درويش صقر (كفر الوجة) هو واقع شرقي البقاشين وفي حدوده مديرية الدقهلية وعدد سكانه ١٦٠٦ نسمة وزمامه ٦٠٧ فدان وكسور منها ٥٨٢ فدان و١٤٠ قيراط و٤ أسهم تزرع مربوط أموالها السنوي ٨٠٣ جنيه و٩٧٨ مايم والباقي تالف ومنافع عموميه وبه من النخيل ٦١ نخله مربوط أموالها السنوي ١ جنيه و٥٢٥ مايم واطيانها تروى من ترعة الوجة وترعة المنهي ومتوسط ثمن الفدان من ٦٠ الى ٧٠ جنيه ويبعد عن المركز بمسافة ١٣٠ ساعة وأقرب طريق له محطة منيا القمح واسم عمدته الشيخ عبد الرحمن عبد الرحمن

(البقاشين) هي واقعة غربي كفر الوجة وشرقي الرياح التوفيتي وفي حدود مديرية الدقهلية وعدد سكانها ١٦١٧ نسمة وزمامها ٧٥٦ فدان وكسور منها ٧٢٨ فدان و٢٢ قيراط و١٥٥ سهم تزرع مربوط أموالها السنوي ٩٩٦ جنيه و٥٨٦ مايم والباقي تالف ومنافع عموميه وبها من النخيل ٧٧ نخله مربوط أموالها السنوي ١ جنيه و٩٢٥ مايم واطيانها تروى من ترعة الديسه وترعة الوجة وترعة المنهي ومتوسط ثمن الفدان من ٦٠ الى ٧٠ جنيه وتبعد عن المركز بمسافة ١٣٥ ساعة وأقرب طريق لها محطة منيا القمح واسم عمدتها الشيخ محمد المنهي

(الوجة) هي واقعة في شمال الترعة المستجده وفي الجنوب الغربي لكرديده وعدد سكانها ٤٢٠٥ نسمة وزمامها ١٧٨٨ فدان وكسور منها ١٧٢٨ فدان و٨٠ قيراط و١٠ أسهم تزرع مربوط أموالها السنوي ٢٣٥٢ جنيه و٥٩ مايم والباقي

تألف ومنافع عموميه وبها من النخيل ٣٧٩ نخله مربوط أموالها السنوي ٩ جنيه
 و٤٧٥ مليم واشهر عزبها عزبة محمد على وشركاه وعزبة ابراهيم محمد عامر
 وشركاه وعزبة سليم نصار وعزبة هندي درويش وعزبة سليم هندي وأطيانها
 تروى من ترعة قرقا وترعة النولجا وترعة المنهي والترعة المستجده وترعة أم نافع
 ومتوسط ثمن الفدان من ٦٠ الى ٧٠ جنيه وتبعد عن المركز بمسافة ١٠١٠
 ساعه واقرب طريق لها محطة منيا القمح واسم عمدتها الشيخ محمد سليم هندي
 (كفر فرج جرجس) هو واقع غربي بحر مويس ومنيا القمح وعدد
 سكانه ١٦٦٤ نسمة وزمامه ٨١٢ فدان وكسور منها ٧٧٢ فدان و١٠ قراريط.
 و٤ أسهم تزرع مربوط أموالها السنوي ١٠٤٨ جنيه و٤١٤ مليم والباقي تألف
 ومنافع عموميه وبه من النخيل ٢٦٧ نخله مربوط أموالها السنوي ٦ جنيه
 و٦٧٥ مليم واشهر عزبه عزبة أمين بك الشمسي وشريكه وعزبة أحمد باشا
 فريد وعزبة سليم بك شديد وأطيانها تروى من بحر مويس وترعة كرديده
 وترعة أم نافع ومتوسط ثمن الفدان من ٧٠ الى ٨٠ جنيه وتبعد عن المركز بمسافة
 ٣٠ دقيقة واقرب طريق له محطة ميت يزيد واسم عمدته المعلم حنا داوود
 (الشقر) هي واقعة في جنوب الترعة المستجده وشرقي كفر كوردي
 وعدد سكانها ١٥٨٨ نسمة وزمامها ٩٩٨ فدان وكسور منها ٩٤٦ فدان و١٦
 سهما تزرع مربوط أموالها السنوي ١٢٦٥ جنيه و٥٩٠ مليم والباقي تألف
 ومنافع عموميه وبها من النخيل ١٢٦ نخله مربوط أموالها السنوي ٣ جنيه
 و١٥٠ مليم واشهر عزبها عزبة ابراهيم باشا أدهم وأطيانها تروى من الترعة المستجده
 ومصرف العموم وترعة الشهاوى وترعة الشقر وترعة ابو نخله ومتوسط ثمن
 الفدان من ٧٠ الى ٨٠ جنيه وتبعد عن المركز بمسافة ١٠٤٠ ساعه واقرب

طريق لها محطة منيا القمح واسم عمدتها الشيخ خليل سرحان
 (منيا القمح) هي واقعة على الشاطئ الايمن لبحر موسى وشرقي السكة
 الحديد الواصلة من بنها الى الزقازيق وتبعد عن الزقازيق بمسافة ثلاثة عشر
 ألف متر وبها محطة السكة الحديد وهي رأس المراكز وبها محكمة أهليه وأخري
 شرعية وقساريه للبيع والشراء ومساجد ووابورات لحلج الاقطان والطحين
 وعدد سكانها ٤٧٩٦ نسمة وزمامها ١١٤٣ فدان وكسور منها ١٠٣٥ فدان و٢٣
 قيراط و١٢ سهم تزرع مربوط أموالها السنوي ١٤٣٥ جنيهه و٦٦٠ مليم
 والباقي تالف ومنافع عموميه وبها من النخيل ١١٤ نخله مربوط أموالها
 السنوي ٢ جنيهه و٨٥٠ مليم وأشهر عزبها عزبة الخواجه جورجى ايدس وعزبة
 سليمان باشا أباطه وعزبة الست ديمونيكه وأطيانها تروي من بحر موسى
 وترعة الالفية وترعة مصطفى أفندي ومتوسط ثمن الفدان من ٨٠ الى ٩٠
 جنيهه وأقرب طريق لها المحطة المسماه باسمها واسم عمدتها محمد أفندى
 أحمد موسى

(الزيزيه) هي واقعة على الشاطئ الايسر لبحر موسى وشرقي برقطا
 وعدد سكانها ٦٧٣٨ نسمة وزمامها ٣٦٩٥ فدان وكسور منها ٣٤٧٢ فدان و٢٠
 قيراط و٢٠ سهم تزرع مربوط أموالها السنوي ٤٧٣٩ جنيهه و٤٦١ مليم
 والباقي تالف ومنافع عموميه وبها من النخيل ٢١٦٩ نخله مربوط أموالها
 السنوي ٥٤ جنيهه و٢٢٥ مليم وأشهر عزبها عزبة حسنين أفندى مرعي وعزبة
 حسن عامر وأولاد عمه وعزبة الخواجه جورجى كستالي وعزبة محمد أفندى
 الحبشي وعزبة مراد باشا حلمي وعزبة حسنين مرعي ومحمد أخيه وأطيانها
 تروى من بحر موسى وترعه العصافير وترعة النجمه وترعة التجريه وترعة

المفتومه وترعة المنجده وترعة العاقوله وترعة القلبيه وترعة مصطفى أفندي
وكان بها ساقية يقصدونها الاهالي ليفتسلو من ملأها بقصد التبرك ومتوسط
ثنم الفدان من ٧٠ الي ٨٠ جنيه وتبعد عن المركز بمسافة ١٢٠ ساعة واقرب
طريق لها محطة ميت يزيد واسم عمدتها حسين أفندي مرعي نصر

(برقطا) هي واقعة على الشاطئ الايسر لبحر موبس وغربي العزيزيه
وعدد سكانها ١١٨٦ نسمة وزمامها ٦٤٨ فدان وكسور منها ٥٩٩ فدان و٧
قرايط و١٦ سها تزرع مربوط أموالها السنوي ٥٣١ جنيه و٤١٢ مليم
والباقي تالف ومنافع عموميه وبها من النخيل ٩٧ نخله مربوط أموالها السنوي
٢ جنيه و٤٢٥ مليم واشهر عزبها عزبة أحمد بك اباطه وعزبة عثمان أفندي
الخبثي وعزبة أحمد أفندي السيد نصير وأطيانها تروي من بحر موبس
وترعة المصطفىويه وترعة العاقوله والترعة المستجده وترعة الشقر ومتوسط
ثنم الفدان من ٧٠ الي ٨٠ جنيه وتبعد عن المركز بمسافة ٢ ساعة واقرب
طريق لها محطة شبلنجه واسم عمدتها احمد أفندي السيد نصير

(كفر كوردي) هو واقع في شمال كفر الاربعين وفي حدود مديرية
الدقهليه وعدد سكانه ٥٦٢ نسمة وزمامه ٣١٧٤ فدان وكسور منها ٢٩٦ فدان و١٥
قيراط و٢٢ سها تزرع مربوط أموالها السنوي ٣٣١ جنيه و٢٨٥ مليم والباقي
تالف ومنافع عموميه وبه من النخيل ٧٨ نخله مربوط أموالها السنوي ١ جنيه
و٩٥٠ مليم واشهر عزبه عزبة عمر أغا عابدين وأطيانها تروي من ترعة بركة
الرميل والترعة المستجده ومتوسط ثمن الفدان من ٧٠ الي ٨٠ جنيه
وتبعد عن المركز بمسافة ٢ ساعة واقرب طريق له محطة شبلنجه واسم عمدته
الشيخ أحمد كوردي

(جمجرة) هي واقعة في شمال الترعة المستجده وهي بلدتان جمجره
الجديدة وجمجره القديمه وينفصلان عن بعضهما بالرياح التوفيقى وعدد سكانها
٢٥١٩ نسمة وزمامها ٩٧٩ فدان وكسور منها ٨٣٧ فدان و١ قيراط و١٩ سهما
تزرع مربوط أموالها السنوى ٧٢٢ جنيه و٥٦ مليم والباقي تالف ومنافع
عموميه وبها من النخيل ١٥٨ نخله مربوط أموالها السنوى ٣ جنيه و٩٥٠ مليم
واشهر عزبها عزبة محمد أفندى السيد نصير وعزبة الخواجه حبيب ليشم وعزبة
عبد الرحمن أفندى السيد نصير وأطيانها تروى من الرياح التوفيقى وترعة الساحل
وترعة التوصيله والترعة المستجده وترعة كفر كوردى ومتوسط ثمن الفدان
من ٧٠ الى ٨٠ جنيه وتبعد عن المركز بمسافة ٢٠ ر٢ ساعة واقرب طريق
لها محطة شبلنجه واسم عمدتها عبد الرحمن أفندى نصير المنعم عليه بالرتبة الثالثة
(كفر عزب غنيم) هو واقع في شمال جمجره وفي حدود مديرية
الدقهليه وعدد سكانه ٥٩٦ نسمة وزمامه ٢٧٦ فدان وكسور منها ٢٦٣ فدان
و١٨ قيراط و٢٠ سهما تزرع مربوط أموالها السنوى ٢٢٦ جنيه و٨٥٦ مليم
والباقي تالف ومنافع عموميه وبه من النخيل ٣٩ نخله مربوط أموالها السنوى
٩٧٥ مليم واشهر عزبه عزبة منصور أفندى نصير وعزبة عثمان عثمان أحمد
التابعه لمديرية الشرقية في الضبط فقط وأطيانه تروى من ترعة الاشاره
والرياح التوفيقى ومتوسط ثمن الفدان من ٧٠ الى ٨٠ جنيه ويبعد عن المركز
بمسافة ٢ ساءه واقرب طريق له محطة شبلنجه واسم عمدته الشيخ منسور عزب
(ميت راضى) هي واقعة على الشاطيء الايمن لفرع النيل الشرقى وعدد
سكانها ١٣٦٦ نسمة وزمامها ٣٨٥ فدان وكسور منها ٢٨٦ فدان و١٣ قيراط
و٤ أسهم تزرع مربوط أموالها السنوى ٣١٢ جنيه و٥٤٧ مليم والباقي تالف

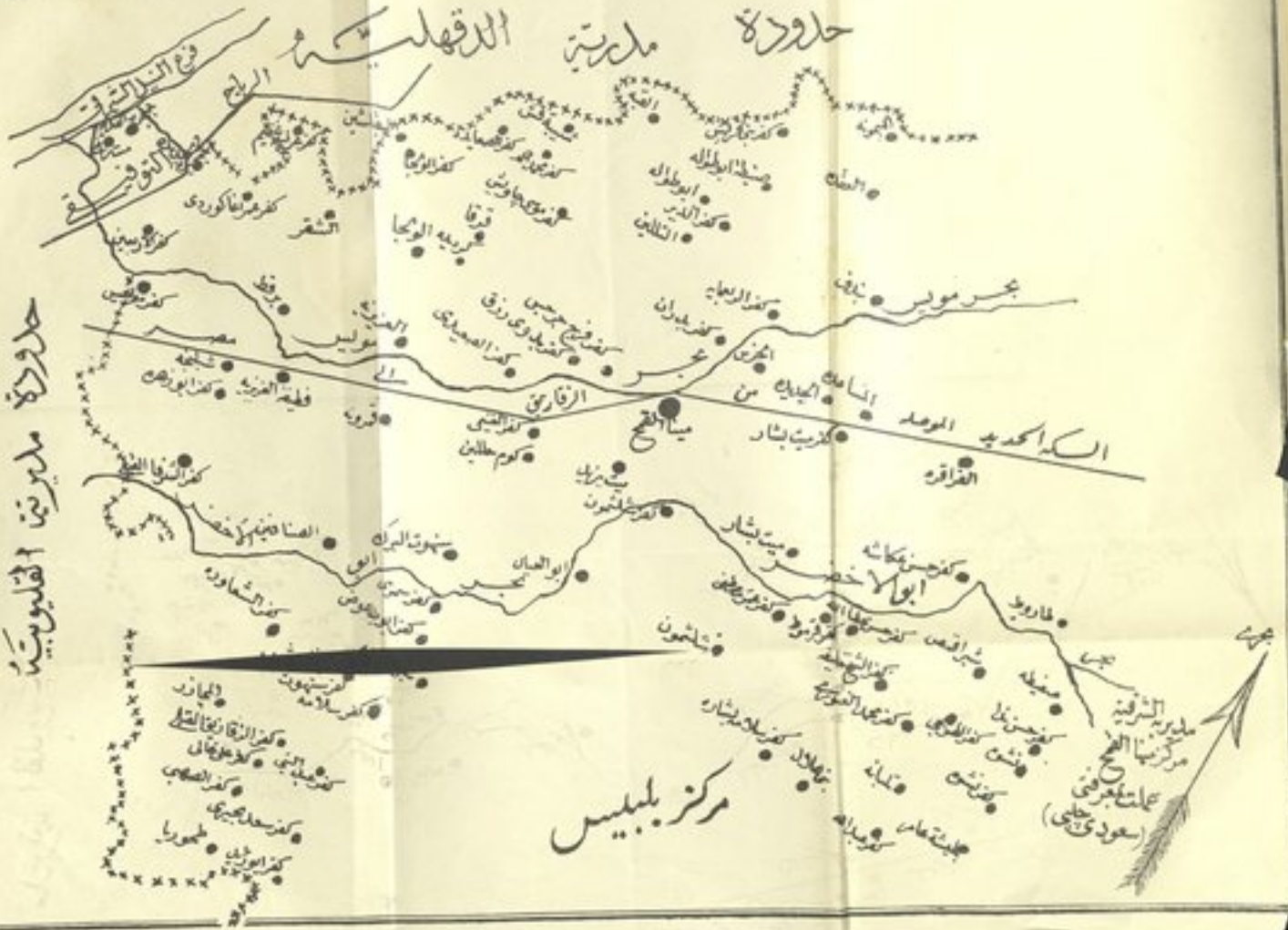
ومنافع عموميه وبها من النخيل ١٤ نخله مربوط أموالها السنوي ٣٥٠ مليم
وبها مسجد على شاطئ بحر مويس أعمدته من الرخام وأشهر عزبها عزبة
منصور أفندي نصير واطيانها تروي من ترعة المصطفاويه والترع الشرقي
للبحر الاعظم والرياح التوفيق ومتوسط ثمن الفدان من ٧٠ الي ٨٠ جنيه
وتبعد عن المركز بمسافة ٣٠ ر٢ ساعه وأقرب طريق لها محطة بها وهي مضافة
لعمدية كافر الاربعين

(كافر الاربعين) هو واقع في شمال بحر مويس وغربي برقطا وعدد
سكانه ١٠٥٩ نسمة وزمامه ٦٥٧ فدان وكسور منها ٥٥٨ فدان و١٥ قيرط
و١٢ سهم تزرع مربوط أموالها السنوي ٦٢١ جنيه و٩١٥ مليم والباقي تالف
ومنافع عموميه وبه من النخيل ٥١ نخله مربوط أموالها السنوي ٢٧٥ جنيه و
مليم واطيانها تروي من بحر مويس وترعة المصطفاويه والرياح التوفيق وترعة
الغفاره ومتوسط ثمن الفدان من ٧٠ الي ٨٠ جنيه ويبعد عن المركز بمسافة
٢٢٠ ساعه وأقرب طريق له محطة شبلنجه واسم عمده السيد أفندي عبد
المجيد نصير

حلاوة

مدينتي


الدقهلية



حلاوة مدينتي الدقهلية

مركز بلبيس

مديريه الشرقية
مركزها الاحمر
علمت بغير قريه
(سعودي حلي)



الكلام على مركز هيريا

هذا المركز مقره هيريا ويحتوى على ٥٢ بلدة وتعدد سكان أهاليه ١٠٧٤٩٣ نسمة ويبعد عن مدينة الزقازيق بمسافة ١٣ كيلومتر

مأمور المركز	محمد أفندي محمود الفلكي
معاون بوليس المركز	اليوزباشي حسن أفندي حبيب
مهندس الري	عيسى أفندي فهمي
حكيم المركز	الدكتور نجيب أفندي عبد الملك
قاضي شرعي	الشيخ درغام محمد سيد احمد

الكلام على بلاد المر كز

(هيريا) هي واقعة على الشاطئ الايمن لبحر مويس وغربي السكة الحديد الواصلة من الزقازيق الي ابي كبير وتبعد عن الزقازيق بمسافة ثلاثة عشر ألف متر وبها محطة السكة الحديد وهي رأس المركز وبها محكمة شرعية وقساريه للبيع والشراء ومساجد وواور طحين وفي شمالها مقام الست أمته التي يعمل لها مولد سنوي يجتمع فيه الجم الغفير من أنحاء المديرية وشرقيها ضريح سيدي ابي النحاس وعدد سكانها ٦٢٨٥ نسمة وزمامها ٢٧٣٤ فدان وكسور منها ٢٥٥٢ فدان وه قراريط و١٨ سهم تزرع مربوط أموالها السنوي ٣٤٠٣ جنيه و٦٨٥ مايم والباقي تالف ومنافع عموميه وبها من النخيل ٣٦٨٠ نخلة مربوط أموالها السنوي ٩٢ جنيه وأشهر تزيها عزبة سلامة الضريبي وعزبة وورثة محمد بك حسن وعزبة وورثة حسن بك فهمي وعزبة السيد شحاته وعزبة مصطفى أفندي راشد وعزبة رزق الله بك شديد وعزبة محبوب

الصيفي واخوته وعزبة ورثة سيد احمد الصيفي وعزبة علي أفندي الدمياطي
 وأطيانها تروي من بحر موسى وترعة الصفصافة وترعة شرشيمه وترعة الملقه
 وترعة النصرانية وترعة كفر أبي حطب وترعة الفندوريه ومتوسط ثمن الفدان
 من ٦٠ الي ٨٠ جنيه وأقرب طريق لها محطتها وبالنسبة لاتساعها وكثرة
 سكانها منقسمة الي قسمين عمدة القسم الاول على افندي علي مصطفى الدمياطي
 وعمدة القسم الثاني الشيخ احمد وهدان

(مهديه) هي واقعة في الشمال الغربي لهيبيا وعدد سكانها ٢٦٠٩ نسمة
 وزمامها ١٢٤٨ فدان وكسور منها ١٢٠٦ فدان و٥ قراريط و٢٠ سهم تزرع
 مربوط أموالها السنوي ١٦٣٩ جنيه و١٣٦ مليم والباقي تالف ومنافع عموميه
 وبها من النخيل ١٦٥١ نخله مربوط أموالها السنوي ٤١ جنيه و٢٧٥ مليم
 وأشهر عزبها عزبة علي افندي الشافعي وعزبة محمد بك فهمي وعزبة يوسف
 أغا المورلي وأطيانها تروي من ترعة شراره وترعة الصفصافه وبحر موسى
 ومتوسط ثمن الفدان من ٦٠ الي ٨٠ جنيه وتبعد عن المركز بمسافة ٣٠ دقيقة
 وأقرب طريق لها محطة هيبيا واسم عمدتها الشيخ خضر اسماعيل

(كفر أبو حطب) هو واقع على الشاطئ الايمن لبحر موسى وفي شمال
 هيبيا وعدد سكانه ٩٠٩ نسمة وزمامه ٣٣٢ فدان وكسور منها ٣١٤ فدان و٢٣
 قيراط تزرع مربوط أموالها السنوي ٣٠٧ جنيه و٢٥٤ مليم والباقي تالف ومنافع
 عموميه وبه من النخيل ٣٦٦ نخله مربوط أموالها السنوي ٩ جنيه و١٥٠ مليم
 واشهر عزبه عزبة علي أفندي حلمي وعزبة ابراهيم افندي نخله وأطيانها تروي
 من بحر موسى ومتوسط ثمن الفدان من ٦٠ الي ٨٠ جنيه وتبعد عن المركز
 بمسافة ٣٠ دقيقة وأقرب طريق له محطة هيبيا واسم عمدته الشيخ يوسف علي

(الابراهيميه) هي واقعة على الشاطيء الايسر لبحر مويس وفي شمال
 الخلاوات وكانت قديما رأس مركز واستبدات بمركز كفر صقر وعدد سكانها
 ٨٠٥٠ نسمة وزمامها ٣٢٢٩ فدان وكسور منها ٣٠٩٣ فدان و١٥٥ قيراط و٧
 سهم تزرع مربوط أموالها السنوي ٣١٥٨ جنية و٣٠ مليم والباقي تالف ومنافع
 عمومية وبها من النخيل ١٦٦٧ نخلة مربوط أموالها السنوي ٤١ جنية و٦٧٥
 مليم واشهر عزمها عزبة محمد أفندي دقن وعزبة علي أفندي حفيظ وعزبة محمد
 أفندي حلمي وعزبة والده البرنس حلیم باشا وعزبة ورثة عبده أفندي واطيانها
 تروى من بحر مويس والترعة الجديدة وبحر أم الريش ومتوسط ثمن الفدان
 من ٦٠ الى ٨٠ جنية وتبعد عن المركز بمسافة ٥٠ دقيقة وأقرب طريق لها
 محطة الضيقة واسم عمدتها عثمان أفندي حفيظ

(الخلاوات) هي واقعة في جنوب الابراهيميه وشرقي قطيفة مباشر
 وعدد سكانها ٢٥٩٦ نسمة وزمامها ١٥٩١ فدان وكسور منها ١٥٣٥ فدان
 و٩٠ قيراط و١٢ سهم تزرع مربوط أموالها السنوي ٢٠٥٧ جنية و٥٣٣ مليم
 والباقي تالف ومنافع عمومية وبها من النخيل ٣٠١٣ نخلة مربوط أموالها
 السنوي ٧٥ جنية و٣٢٥ مليم وبها تفتيش البرنس محمود باشا واشهر عزمها عزبة
 شحاته أفندي نصر وعزبة علي أفندي مكايي واطيانها تروى من بحر الحجر
 والترعة الجديدة وبحر شتول وترعة الخلاوات ومتوسط ثمن الفدان من ٦٠
 الى ٨٠ جنية وتبعد عن المركز بمسافة ٤٠ دقيقة وأقرب طريق لها محطة هييا
 واسم عمدتها شحاته أفندي نصر

(الاحسانيه) هي واقعة في شمال الشبراوين وغربي هييا وعدد سكانها
 ٧ نسمة وزمامها ٤٣٢ فدان وكسور وبها من النخيل ٩٢ نخلة مربوط أموالها

السنوي ٢ جنيه و ٣٠٠ مليم وجميع أراضيها ملك الاوقاف غير مربوط عليها
أموال واطيانها تروي من ترعة الصنصافه وبحر الحجر ومتوسط ثمن الفدان
من ٦٠ الي ٧٠ جنيه وتبعد عن المركز بمسافة ٤٥ دقيقة وأقرب طريق لها محطة
هيبيا واسم عمدتها الشيخ مرسي السيد

(الشبراوين) هي واقعة غربى بحر مويس وفي جنوب الاحسانيه وعدد
سكانها ٣٤٥٥ نسمة وزمامها ١٨٥٧ فدان وكسور منها ١٧٩٩ فدان و ٢ قيراط
و ٦ أسهم تزرع مربوط أموالها السنوي ٢٤٦٨ جنيه و ٦٨٦ مليم والباقي تالف
ومنافع عموميه وبها من النخيل ٩٤٣ نخلة مربوط أموالها السنوي ٢٣ جنيه
و ٥٧٥ مليم واشهر عزبها عزبة حسن أفندي حماده وعزبة اسماعيل بك جر كس
وبها مسجد واطيانها تروي من بحر عدس وبحر الحجر وبحر مشول وترعة
الناقر وترعة الفرش وبحر عويس ومتوسط ثمن الفدان من ٦٠ الي ٨٠ جنيه
وتبعد عن المركز بمسافة ٣٠ دقيقة وأقرب طريق لها محطة هيبيا واسم عمدتها
الشيخ يوسف احمد تراز

(بشه قائد) هي واقعة في جنوب الشبراوين وغربى بحر عويس و ١٤٠ د
سكانها ٢٦٦١ نسمة وزمامها ١٢٩٧ فدان وكسور منها ٢٢٢٤ فدان و ١٨ قيراط
و ١٤ سهم تزرع مربوط أموالها السنوي ١٦٧٩ جنيه و ٤٨٨ مليم والباقي تالف
ومنافع عموميه وبها من النخيل ٥٤٦ نخلة مربوط أموالها السنوي ١٣ جنيه
و ٦٥٠ مليم وبها اطيان للاوقاف واشهر عزبها عزبة عبد الرحمن أفندي سيد
احمد وعزبة محمود أفندي عطا وعزبة ورثة الشيخ عوض عفيفي وعزبة ورثة
محمد سيد احمد وعزبة ورثة ابراهيم باشا آدم واطيانها تروي من بحر مويس
وبحر عويس ومتوسط ثمن الفدان من ٦٠ الي ٨٠ جنيه وتبعد عن المركز

بمسافة ٤٠ دقيقة وأقرب طريق لها محطة هيبيا واسم عمدتها عبد الرحمن افندي
سيد احمد المنعم عليه بالرتبة الثالثة

(كفر اولاد عطيه) هو واقع في شمال بيشة قايد وعدد سكانه ٦٣٢
نسمة وزمامه ٤٦٥ فدان وكسور منها ٤٥٩ فدان و١٧ قيراط و٨ أسهم
تزرع مربوط اموالها السنوي ٦٣٤ جنيه و١٥٥ مليم والباقي تالف ومنافع
عمومية وبه من النخيل ١١٩ نخلة مربوط اموالها السنوي ٢ جنيه و٩٧٥
مليم وأطيانه تروي من بحر موسى وبحر عويس ومتوسط ثمن الفدان من
٦٠ الي ٨٠ جنيه ويبعد عن المركز بمسافة ٥٠ دقيقة وأقرب طريق له محطة
هيبيا واسم عمدته المعلم مخايل جرجس بربري

(فسوكه وكفر أبو فراخ) هما واقعتا في الشمال الشرقى لكفر فسوكه
وعدد سكانها ١٢٥٨ نسمة وزمامها ١٤٣٠ فدان وكسور منها ١٣٨٠ فدان
و١٤ قيراط و٢٠ سهم تزرع مربوط اموالها السنوي ١٣٩٨ جنيه و٩٦٨ مليم
والباقي تالف ومنافع عمومية وبهما من النخيل ٣٤ نخلة مربوط اموالها السنوي
٨٥٠ مليم وأشهر عزبها عزبة البرنس التابعة لتفتيش كفر الحمام وعزبة يونس
مبروك وأطيانها تروي من بحر مشول وترعة القفطانيه وترعة النظام
ومتوسط ثمن الفدان من ٤٠ الي ٦٠ جنيه ويبعدان عن المركز بمسافة ١٢٠
ساعة وأقرب طريق لهما محطة فرسيس الضيعة واسم عمدتها الشيخ
عوض متولي

(كفر فسوكه) هو واقع في الجنوب الغربي لفسوكه وعدد سكانه
١٠٣٩ نسمة وزمامه ١٢٤٦ فدان وكسور منها ١١٨٠ فدان و١٩ قيراط و٢
سهم تزرع مربوط اموالها السنوي ٨٣٨ جنيه و٣٦٤ مليم والباقي تالف

ومنافع عموميه وبه من النخيل ٢٦ نخله مربوط أمواله السنوى ٦٥٠ مليم
 واطيانه تروي من ترعة النظام وبحر مشتول وترعة القفطانية ومتوسط ثمن
 الفدان من ٤٠ الى ٦٠ جنييه ويبعد عن المركز بمسافة ٢٥ ر ١ ساعة وأقرب
 طريق له من الزقازيق مباشرة واسم عمدته الشيخ على سيد احمد له
 (كفر السطوحيه) هو واقع غربى فرسيس وفي حدود مديرية الدقهليه
 وعدد سكانه ٤٠١ نسمة وزمامه ٢٨٨ فدان وكسور منها ٢٨٠ فدان و ١١
 قيراط و ١٦ سهم تزرع مربوط أموالها السنوى ٣٦٥ جنييه و ٩٧٠ مليم والباقي
 تالف ومنافع عموميه وبه من النخيل ٤٤٨ نخله مربوط أموالها السنويه
 ١١ جنييه و ٢٠٠ مليم واطيانه تروي من فاطمية فرسيس وترعة البقرى
 ومتوسط ثمن الفدان من ٥٠ الى ٦٠ جنييه ويبعد عن المركز بمسافة ٤٠ ر ٢
 ساعة وأقرب طريق له محطة فرسيس الضيقه واسم عمدته الشيخ طنطاوى
 محمد الاشقر

(فرسيس) هي واقعة شرقى كفر السطوحيه وغربى منشاه غالى منصور
 وعدد سكانها ١٨١٨ نسمة وزمامها ١٠٦١ فدان وكسور منها ١٠٣٢ فدان و ٤
 قراريط و ١٦ سهم تزرع مربوط أموالها السنوى ١٤٦٣ جنييه و ٨٥٨ مليم
 والباقي تالف ومنافع عموميه وبها من النخيل ٥٤١ نخله مربوط أموالها
 السنوى ١٣ جنييه و ٥٢٥ مليم وأشهر عزبها عزبة الخواجه النسطاسي واطيانها
 تروي من ترعة الفاطميه وبحر الجرده ومتوسط ثمن من ٤٠ الى ٦٠ جنييه
 وتبعد عن المركز بمسافة ٣٠ ر ٢ ساعة وأقرب طريق لها محطتها الضيقه واسم
 عمدتها الشيخ على عبد الله

(كفر العايد) هو واقع فى الجنوب الغربى لمنزل حيان وعدد سكانه

٢٣١ نسمة وزمامه ١٢١ فدان وكسور منها ١١٨ فدان و١٣ قيراط تزرع
 مربوط أموالها السنوي ١٦١ جنيهه ٧٣٤ مليم والباقي تالف ومنافع عموميه
 وبه من النخيل ١٤٠ نخله مربوط أموالها السنوي ٣ جنيهه و٥٠٠ مليم وأطيانه
 تروي من ترعة أم شوشه ومتوسط ثمن الفدان من ٤٠ الي ٦٠ جنيهه ويبعد
 عن المركز بمسافة ١٠ ر١ ساعة وأقرب طريق له محطة ههيا واسم عمدته الشيخ
 عمري أحمد

(منزل حيان) هي واقعة في الشمال الشرقي لكفر العايد وفي جنوب
 قطيفة مباشر وعدد سكانها ١٨٦٩ نسمة وزمامها ١٢٩٥ فدان وكسور منها
 ١٢٥٧ فدان و٢١ قيراط و١٦ سهم تزرع مربوط أموالها السنوي ١٦٥٦
 جنيهه و٨٨٨ مليم والباقي تالف ومنافع عموميه وبها من النخيل ٥٨٣ نخله
 مربوط أموالها السنوي ١٤ جنيهه و٥٧٥ مليم وأشهر عزبها عزبة ورثة محمد بك
 حسن وعزبة الخضيرى وعزبة البارودى تبع تفتيش كفر الحمام وعزبة محمد
 أفندي عبد الله أيوب وأطيانها تروى من بحر مشتول وبحر الحجر وترعة
 أم شوشه وترعة الجاويشيه ومتوسط ثمن الفدان من ٦٠ الي ٧٠ جنيهه وتبعد
 عن المركز بمسافة ١٠ ر١ ساعة وأقرب طريق لها محطة ههيا واسم عمدتها
 الشيخ سعيد السيد

(كفر عطا الله سلامة) هو واقع غربى بيشة قايدو عدد سكانه ٢٢٧٤
 نسمة وزمامه ٨٢٤ فدان وكسور منها ٧٩٤ فدان و١٦ قيراط و١٤ سهم
 تزرع مربوط أموالها السنوي ١٠٩٧ جنيهه و٩١٦ مليم والباقي تالف ومنافع
 عموميه وبه من النخيل ١٦٥ نخله مربوط أموالها السنوي ٤ جنيهه و١٢٥ مليم
 وأشهر عزبها عزبة كفر دبوس التابعة لتفتيش كفر الحمام وعزبة بسيونى

حطب وعزبة بطرس كساب وعزبة رزق الله بك شديد واطيانه تروي من بحر مشتول وترعة الجاويشيه وبحر الذكر وبحر عيسى ومتوسط ثمن الفدان من ٦٠ الي ٨٠ جنيه ويبعد عن المركز بمسافة ٥٠ دقيقة وأقرب طريق له من الزقازيق مباشرة واسم عمدته المعلم عطا الله برسوم

(منشاه غالي منصور) هي واقعة في جنوب المحجف وشرقي فرسيس وعدد سكانها ٣٨١ نسمة وزمامها ١٩٣ فدان وكسور منها ١٧٧ فدان و٢ قيراط و٨٠ سهم تزرع مربوط أموالها السنوي ٢٣٠ جنيه و٥٤٢ مليم والباقي تالف ومنافع عموميه وبها من النخيل ٩ نخله مربوط أموالها السنوي ٢٢٥ مليم واطيانها تروي من بحر المحجف ومتوسط ثمن الفدان من ٤٠ الي ٦٠ جنيه وتبعد عن المركز بمسافة ٣٠ ر ١ ساعة وأقرب طريق لها محطة فرسيس الضيقة واسم عمدتها المعلم غالي جرجس

(المحجف) هي واقعة في جنوب كفر جنيدي وفي حدود مديرية الدقهليه وعدد سكانها ٢١٥٣ نسمة وزمامها ١٤٥٩ فدان وكسور منها ١٤٢٤ فدان و١٦ قيراط و٢٠ سهم تزرع مربوط أموالها السنوي ١٨٧٢ جنيه و٥٥٠ مليم والباقي تالف ومنافع عموميه وبها من النخيل ٢٩٧ نخله مربوط أموالها السنوي ٧ جنيه و٤٢٥ مليم واشهر عزبها عزبة الشيخ احمد رزق وعزبة البرنس محمود باشا وعزبة الشيخ ابراهيم الضواهري وعزبة الشيخ ابراهيم موافي واطيانها تروي من ترعة الفاطميه ومتوسط ثمن الفدان من ٤٠ الي ٦٠ جنيه وتبعد عن المركز بمسافة ٢ ساعة وأقرب طريق لها محطة اكوي الضيقة واسم عمدتها الشيخ مصطفى مصطفى خريبه

(قطيفة مباشر) هي واقعة غربى بحر مشتول والحلاوات وعدد سكانها

١٨٦٧ نسمة وزمامها ١١٧٦ فدان وكسور منها ١١٤٤ فدان و١٢ قيراط و١٢ سهما
 تزرع مربوط أموالها السنوي ١١٧٦ جنيه و ٣٥٥ مليم والباقي تالف ومنافع
 عمومية وبها من النخيل ٢٠٧٦ نخلة مربوط أموالها السنوي ٥١ جنيه و ٩٠٠
 مليم واشهر عزبها عزبة غطاس دميان وشركاه وعزبة صليب أفندي سليمان
 وعزبة محمد عبد الجليل وعزبة علي بك حفيظ وأطيانها تروي من بحر مشتول
 وبحر الحجر وترعة أم شوشه وترعة الجاويشيه ومتوسط ثمن الفدان من ٤٠
 الى ٦٠ جنيه وتبعد عن المركز بمسافة ١ ساعة وأقرب طريق لها محطة ههيا
 واسم عمدتها الشيخ عطيه محبوب

(مباشرة) هي واقعة شرقي كفر جنيدى وغربى كفر محسن وعدد سكانها
 ٢٩٥٤ نسمة وزمامها ٢٥٣٣ فدان وكسور منها ٢٤٧٠ فدان و٢٠ قيراط و١٢ سهما
 تزرع مربوط أموالها السنوي ٢٥١٧ جنيه و ٤٩٦ مليم والباقي تالف ومنافع
 عمومية وبها من النخيل ٨٤٠ نخلة مربوط أموالها السنوي ٢١ جنيه واشهر
 عزبها عزبة ورثة المرحوم مظهر باشا وعزبة الست زينب الحكيمه وعزبة
 ورثة الشيخ عوض عفيفي وعزبة حسن الصاوي وعزبة سلامه سيد احمد
 وعزبة محمد أفندي دقن وعزبة الخواجه اسطاسي وعزبة الخواجه سافور
 نخاليدس وعزبة محمد أفندي مكاوى وعزبة البرنس محمود باشا وعزبة سليمان
 أفندي مظهر وعزبة حسن أفندي كامي وعزبة محمد جادر وعزبة محمد أفندي
 فخر الدين وأطيانها تروي من ترعة الققطايه وترعة الفاطميه وترعة السرو
 وبحر مشتول ومتوسط ثمن الفدان من ٤٠ الى ٦٠ جنيه وتبعد عن المركز
 بمسافة ١٢٠ ساعة وأقرب طريق لها محطة اكوي الضيقة واسم عمدتها الشيخ
 مصطفى السيد شمس الدين

(كفر جنيدى) هو واقع غربي ترعة الفاطمية وفي شمال المنجف وفي
 الحدود مديرية الدقهلية وعدد سكانه ٩٣٧ نسمة وزمامه ٦٥٣ فدان وكسور
 منها ٦٣٨ فدان و٢٣ قيراط و١٢ سهم تزرع مربوط أموالها السنوي ٨٧٣ جنيه
 و١٥٧ مليم والباقي تالف ومنافع عموميه وبه من النخيل ٢١ نخله مربوط
 اموالها السنوي ٥٢٥ مليم وأطيانه تروى من ترعة الفاطمية وبحر الخنوسى
 ومتوسط ثمن الفدان من ٤٠ الى ٦٠ جنيه ويبعد عن المركز بمسافة ٢ ساعة
 وأقرب طريق له محطة اكوي الضيقه واسم عمدته الشيخ السيد سالم

(شوبك اكراش) هي واقعة في اكراش وفي الجنوب الغربي للسدس
 وعدد سكانها ١٠٥١ نسمة وزمامها ١١٨٢ فدان وكسور منها ١١٥٣ فدان وه
 قراريط و١٠ سهم تزرع مربوط أموالها السنوي ١٠٦٥ جنيه و٦٥٠ مليم
 والباقي تالف ومنافع عموميه وبها من النخيل ٦٧ نخله مربوط أموالها السنوي
 جنيه واحد و٦٧٥ مليم وأشهر عزبها عزبة الخواجه سفوكلى وعزبة محمد أفندى
 صادق وعزبة مرسي أفندى الغرباوى وعزبة ورثة اسماعيل باشا صديق
 وأطيانها تروى من ترعة الققطاويه وترعة الفاطمية وبحر الخنوسى ومتوسط
 ثمن الفدان من ٤٠ الى ٦٠ جنيه وتبعد عن المركز بمسافة ١٥٠ ساعة وأقرب
 طريق لها محطة اكوي الضيقه واسم عمدتها الشيخ على عمر

(شرقية مباشر) هي واقعة في شمال كفر محسن وعلى الشاطي الشرقى
 لبحر مشتول وعدد سكانها ٨٧٣ نسمة وزمامها ٨٤٥ فدان وكسور منها ٨١٤
 فدان و٦ قراريط و١٤ سهم تزرع مربوط أموالها السنوي ٧٧٢ جنيه و٦٩٨
 مليم والباقي تالف ومنافع عموميه وبها من النخيل ٣٢٦ نخله مربوط أموالها
 السنوي ٨ جنيه و١٥٠ مليم وأشهر عزبها عزبة محمد أفندى عبد الجليل وعزبة

الست حسنه وعزبة محمد أفندي دقن وأطيانها تروي من بحر مشتول وبحر
الحجر وترعة المتروك وترعة النظام وترعة السدس ومتوسط ثمن الفدان من
٤٠ الي ٦٠ جنيه وتبعد عن المركز بمسافة ١٢٠ ساعة وأقرب طريق لها محطة
الابراهيميه الضيقة واسم عمدتها الشيخ السيد ابراهيم السليخ

(كفر محسن) هو واقع في جنوب شرقية مباشر وعلى الشاطئ الشرقي
لبحر مشتول وعدد سكانه ٤١٢ نسمة وزمامه ٥٢٤ فدان وكسور منها ٥٠٩
فدان و١٦ قيراط تزرع مربوط أموالها السنوي ٤٧٧ جنيه و٥٣ مليم والباقي
تالف ومنافع عموميه وبه من النخيل ٢٥٩ نخلة مربوط أموالها السنوي ٦ جنيه
و٤٧٥ مليم وأشهر عزبه عزبة حسن أفندي حيدر وشريكه وعزبة محمد أفندي
صديق وشركاه وأطيانه تروي من بحر مشتول وبحر الحجر وترعة النظام
ومتوسط ثمن الفدان من ٤٠ الي ٦٠ جنيه وتبعد عن المركز بمسافة ١١٠ ساعة
وأقرب طريق له محطة الابراهيميه الضيقة وهو مضاف لعديه شرقية مباشر
(كفر المساهيه) هو واقع شرقي السكة الحديد الواصلة من الزقازيق

الي المنصوره وعدد سكانه ١٢٢٢ نسمة وزمامه ٩٤٧ فدان وكسور منها ٨٦٨
فدان و٩ قراريط و٢٠ سهما تزرع مربوط أموالها السنوي ١١٩٣ جنيه و٧٤٩
مليم والباقي تالف ومنافع عموميه وبه من النخيل ٧٣ نخلة مربوط أموالها
السنوي ١ جنيه و٨٢٥ مليم وأشهر عزبه عزبة أمين بك الشمسي وعزبة سليم
بك شديد وعزبة حسن بك فهمي وأطيانه تروي من ترعة المساهيه وترعة
هيبيا وبحر موبس وترعة العدو وترعة التوصيله ومتوسط ثمن الفدان من
٦٠ الي ٨٠ جنيه وتبعد عن المركز بمسافة ١١ ساعة وأقرب طريق له من الزقازيق
مباشرة واسم عمدته الشيخ سليم خليل

(العدو) هي واقعة شرقي السكة الحديد انواصله من الزقازيق الى المنصورة وفي جنوب صبيح وعدد سكانها ٢١٧٨ نسمة وزمامها ١٧٨٣ فدان وكسور منها ١٧٠٤ فدان و١٨ قيراط تزرع مربوط أموالها السنوي ١٨٥٤ جنيه ٦٦١ مليم والباقي تالف ومنافع عموميه وبها من النخيل ٣٣٠ نخله مربوط أموالها السنوي ٨ جنيه و٢٥٠ مليم وأطيانها تابعه لتنتيش صبيح وتروي من بحر موسى وترعه العدو وترعة الفندوريه وترعة الزرزومويه ومتوسط ثمن الفدان من ٥٠ الى ٦٠ جنيه وتبعد عن المركز بمسافة ٥٠ دقيقة وأقرب طريق لها محطة هيها واسم عمدتها الشيخ مكاوي سيد احمد

(العواسجه) هي واقعة في الجنوب الشرقي للعدود وبين ترعة المختاربه والنظاميه وعدد سكانها ٣٥٠١ نسمة وزمامها ١٩٧٤ فدان وكسور منها ١٨٩٦ فدان و١٢ قيراط و١٦ سهما تزرع مربوط أموالها السنوي ١٦٧١ جنيه و٦٦٤ مليم والباقي تالف ومنافع عموميه وبها من النخيل ١٢٩٨ نخله مربوط أموالها السنوي ٣٢ جنيه و٤٥٠ مليم وبها أطيان للاوقاف وأشهر عزبها عزبة ابراهيم أفندي برغوت وعزبة الست عايشه بنت علي كاشف وعزبة علي أغا سراج وشريكه وعزبة ابراهيم أفندي علي ارناووط وعزبة خليل ابراهيم ارناووط وعزبة ابراهيم أفندي عبدالرحمن وعزبة الشيخ موسى المسلمي وأطيانها تروي من ترعة المختاربه وترعة المسلميه وترعة النظام وبحر أبي الاخضر وترعة أحمد برهام وترعة الزرزومويه وترعة الدوبيه وترعة حموده قرنقوط ومتوسط ثمن الفدان من ٥٠ الى ٦٠ جنيه وتبعد عن المركز بمسافة ١٠ ساعات وأقرب طريق لها من الزقازيق مباشرة واسم عمدتها الشيخ عليوه ثابت

(كندر عجيبه) هو واقع شرقي العواسجه وفي جنوب الفواقسه وعدد

سكانه ٦٦٣ نسمة وزمامه ٢٩٣ فدان وكسور منها ٢٧٩ فدان و١٢ قيراط و١٢
 سهما تزرع مربوط اموالها السنوي ٢٦٧ جنيه و٥٢٧ مليم والباقي تالف ومنافع
 عمومية وبه من النخيل ٤٩ نخلة مربوط اموالها السنوي ١ جنيه و٢٢٥ مليم
 وأطيانه تروي من بحر أبي الاخضر وترعة الجهادية وترعة المسلميه ومتوسط
 ثمن الفدان من ٦٠ الي ٧٠ جنيه ويبعد عن المركز بمسافة ١٠١٠ ساعة واقرب
 طريق له محطة ههيا واسم عمدته الشيخ علي عبد الهادي

(العلاقه وكفر زيدان منديل) هما واقعتان في البر الشرقي لبحر ابي
 الاخضر وفي الجنوب الغربي لتل مفتاح وكانت قديما رأس مركز وبها
 مساجد واضرحه لبعض الصالحين وأرضها مرتفعة عن المزارع بنحو مترين
 تقريبا واليه ينسب العلامة الشيخ حسن بن حرمي البلقي الشافعي وعدد
 سكانها ٦٢٠٤ نسمة وزمامها ٧٣١ فدان وكسور منها ٤٣٥١ فدان و١٩
 قيراط و٨ أسهم تزرع مربوط اموالها السنوي ٣٣٥٥ جنيه و٨٧ مليم والباقي
 تالف ومنافع عمومية وبهما من النخيل ١٨٦١ نخلة مربوط اموالها السنوي
 ٤٦ جنيه و٥٢٥ مليم وأشهر عزمها عزبة الشيخ محمد ابراهيم المسلمي واخوته
 وعزبة ورثة خليل خضر وعزبة ورثة ابراهيم أفندي حبشي وعزبة ورثة الشيخ
 حساين القاضي وعزبة الشيخ ابراهيم الضواهري وعزبة ابراهيم أفندي
 عبد الرحمن وعزبة ابراهيم منصور وعزبة ورثة حسين القاضي وعزبة موسى
 عمران وشركاه وعزبة رستم بك عاكف وعزبة حسن سرحان وعزبة حسن
 عبد اللطيف وشركاه وعزبة محمد علي بك تيمور وعزبة احمد بك تيمور وعزبة
 ورثة أمين باشا وعزبة شبيب محمد النيشي وعزبة محمد بك أمين وأطيانها
 تروي من بحر أبي الاخضر وبحر البقر وترعة الصبايه ومتوسط ثمن الفدان

من ٤٠ الي ٦٠ جنيه ويبعدان عن المركز بمسافة ١٢٠ ساعة واقرب طريق
 لهما محطة هيبيا واسم عمدتها الشيخ عطيه ابراهيم فورد
 (الفواقسه) هي واقعة شرقي الزرزمون وعدد سكانها ١٩٠٩ نسمة
 وزمامها ١٢٦٣ فدان وكسور منها ١٠٧٠ فدان و١٦ قيراط و١٤ سهم تزرع
 مربوط أموالها السنوى ٦٩٦ جنيه و٣٢٠ مليم والباقي تالف ومنافع عموميه
 وبها من النخيل ٤٣٢ نخله مربوط أموالها السنوى ١٠ جنيه و٨٠٠ مليم
 وبها أطيان للاوقاف وأشهر عزبها عزبة الشيخ محمد ابراهيم المسلمي وعزبة
 عبد الله شكرى وعزبة الست خوره وورده وعزبة فضل الله أفندي اسماعيل
 وعزبة الشيخ سيد أبو هاشم وأطيانها تروي من ترعة النظاميه وترعة المختاربه
 وترعة الجهاديه وبحر العلاقه ومتوسط ثمن الفدان من ٥٠ الي ٦٠ جنيه وتبعد
 عن المركز بمسافة ٥٠ دقيقه وأقرب طريق لها محطة هيبيا وهي مضافة
 لعمدية الزرزمون

(الزرزمون) هي واقعة غربى صبيح وبين ترعتى النظاميه والزرزمونيه
 وعدد سكانها ١٣٦٨ نسمة وزمامها ١٦٧٦ فدان وكسور منها ١٦٣٣ فدان
 و١٢ سهم تزرع مربوط أموالها السنوى ١٤٤٠ جنيه و٩٠٢ مليم والباقي تالف
 ومنافع عموميه وبها من النخيل ٨٠٥ نخله مربوط أموالها السنوى ٢٠ جنيه
 و١٢٥ مليم وأشهر عزبها عزبة المرحوم البرنس حلیم باشا وأطيانها تروي من
 ترعة النظاميه وترعة الزرزمونيه وترعة النصرايه ومتوسط ثمن الفدان من
 ٥٠ الي ٦٠ جنيه وتبعد عن المركز بمسافة ٥٠ دقيقه وأقرب طريق لها محطة
 هيبيا واسم عمدتها الشيخ احمد حسن

(صبيح) هي واقعة شرقي السكه الحديد الواصله من الزقازيق الي

المنصوره وفي شمال المدوه وعدد سكانها ١٣٥٧ نسمة وزمامها ١٢٦١ فدان وكسور منها ١٢٠٧ فدان و١ قيراط و٤٤ سهم تزرع مربوط أموالها السنوي ١٣٢٠ جنيه و٤١٠ مليم والباقي تالف ومنافع عمومية وبها من النخيل ٣٢٥ نخلة مربوط أموالها السنوي ٨ جنيه و١٢٥ مليم وبها تفتيش البرنس خديجه هانم أفندي وأطيانها تروي من بحر موسى وترعة المدوه وترعة النصرانية وترعة الفندورية ومتوسط ثمن الفدان من ٥٠ الي ٦٠ جنيه ويبعد عن المركز بمسافة ٣٠ دقيقة وأقرب طريق لها محطة هيبيا واسم عمدتها الشيخ معوض عبدا نواحد

(حوض نجيح) هي واقعة غربي السلامون وفي جنوب السكاكره وعدد سكانها ٢٠٣٨ نسمة وزمامها ١٥٣٨ فدان وكسور منها ١٥٠٥ فدان و١٣ قيراط و٢ سهم تزرع مربوط أموالها السنوي ١٢٥١ جنيه و١٥٢ مليم والباقي تالف ومنافع عمومية وبها من النخيل ١٠٦٠ نخلة مربوط أموالها السنوية ٢٦ جنيه و٥٠٠ مليم واشهر عزبها عزبة الستات بنات بكير أفندي وعزبة ابراهيم أفندي الاغر وعزبة سيد أحمد عليوه وعزبة مصطفى أفندي اسماعيل وعزبة حسن أفندي حسني وشركاه وعزبة ورثة محمد الجندی وشركاهم وعزبة السيد علي مراد وشركاه وعزبة علي باشا سري وأطيانها تروي من ترعة النظاميه وترعة النصرانية وترعة حوض نجيح وترعة المختاربه ومتوسط ثمن الفدان من ٤٠ الي ٦٠ جنيه وتبعد عن المركز بمسافة ١ ساعة واقرب طريق لها محطة هيبيا واسم عمدتها الشيخ سيد أحمد عليوه

(السلامون) هي واقعة شرقي حوض نجيح وعدد سكانها ٢٠١١ نسمة وزمامها ٢٣٠٦ فدان وكسور منها ٢٢٣٥ فدان و١٠ قيراط و١٦ سهم تزرع

مربوط اموالها السنوي ١٧٩١ جنيه و ٩٦ مليم والباقي تالف ومنافع عموميه
وبها من النخيل ٥٢٠ نخله مربوط اموالها السنوي ١٣ جنيه وبها اطيان
للاوقاف واشهر عزبها عزبة ورثة ابراهيم صبور وعزبة وقف أمين باشا وعزبة
على أفندي مصطفى وعزبة ورثة ماهر افندي وعزبة ورثة عليوه ابراهيم
المسلمي وعزبة سليمان ابو طالب واطيانها تروي من بحر فاقوس وترعة النظام
وترعة المختاربه ومتوسط ثمن الفدان من ٥٠ الى ٦٠ جنيه وتبعد عن المركز
بمسافة ١١٥ ساعة واقرب طريق لها محطة هيبيا واسم عمدتها الشيخ
يعقوب محمد

(تل مفتاح) هي واقعة شرقي بحر أبي الاخضر وغربي السكة الزراعيه
الواصله من أبي كبير الى أبي حماد وعدد سكانها ٢٢١٥ نسمة وزمامها ١٤٧٩
فدان وكسور منها ١٤١٩ فدان و ٨ قراريط و ٩ اسهم تزرع مربوط اموالها
السنوي ٩١٠ جنيه و ٣٤٣ مليم والباقي تالف ومنافع عموميه وبه من النخيل
١١٦٦ نخله مربوط اموالها السنوي ٢٩ جنيه و ١٥٠ مليم واشهر عزبها عزبة
عامر محمد وشريكه وعزبة عبد الله محمد وشريكه وعزبة موسي عمران وعزبة
اسماعيل عامر وعزبة محمد حسن چلي واطيانها تروي من بحر فاقوس وترعة
النخيل وترعة تل مفتاح ومتوسط ثمن الفدان من ٥٠ الى ٦٠ جنيه وتبعد
عن المركز بمسافة ١٢٠ ساعة واقرب طريق لها محطة ابي كبير واسم عمدتها
الشيخ معالي على شحاته

(الاسديه) هي واقعة غربي القرين وشرقي السكة الزراعيه الواصله
من ابي كبير ابي حماد وعدد سكانها ٤٣٤١ نسمة وزمامها ٥٠٢٩ فدان وكسور
منها ٤٠٧٢ فدان و ٢٠ قيراط و ١٢ سهما تزرع مربوط اموالها السنوي ٢٣٣٤

جنيه و٨٠٤ مليم والباقي تالف ومنافع عموميه وبها من النخيل ٧٢٦٩ نخله مربوط
 أموالها السنوي ١٨١ جنيه و٧٢٥ مليم وبها أطيان للاوقاف وأشهر عزبها
 عزبة ابراهيم باشا حلیم وعزبة اسماعيل بك اباطه وعزبة سعيد بك الشماخي
 وعزبة محمد عبد الله الزك وعزبة ابراهيم خليل العزازي وعزبة محمود ابو
 القاسم وعزبة سليمان سالم الاشرم وعزبة ابونصر الله وأطيانها تروى من بحر
 البقر وترعة البرشه وترعة تل مفتاح وبحر الحرامى وترعة السعيديه وبحر ابو
 حجر وترعة النخيل ومتوسط ثمن الفدان من ٣٠ الى ٤٠ جنيه وتبعد عن
 المركز بمسافة ٢٣٠ ساعه واقرب طريق لها محطة أبى حماد واسم عمدتها الشيخ
 ابراهيم على الجد الصغير

(لزقه) هي واقعة غربى فراشه وفي جنوب القراموص وعدد سكانها
 ٢٨٦٢ نسمة وزمامها ١٩٥٦ فدان وكسور منها ١٧٥٥ فدان و١٣ قيراط و٦
 أسهم تزرع مربوط أموالها السنوي ١٠٩٦ جنيه و٥٩٣ مليم والباقي تالف
 ومنافع عموميه وبها من النخيل ٢٨٤٤ نخله مربوط أموالها السنوي ٧١
 جنيه و١٠٠ مليم وأشهر عزبها عزبة على حسن المالكى وعزبة عربان أولاد
 على وعزبة الخواجه سفوكلي وعزبة الحاج محمد سعد واطيانها تروى من بحر
 فاقوس وترعة النخيل وترعة تل مفتاح وبحر البقر وترعة السرانه ومتوسط
 ثمن الفدان من ٥٠ الى ٦٠ جنيه وتبعد عن المركز بمسافة ١٥٠ ساعه واقرب
 طريق لها محطة أبى كبير واسم عمدتها الشيخ حموده عيسى

(الطويله) هي واقعة غربى الهيصميه وفي شمال القرين بنحو ألف وتسعمائة
 متر وهي مشهورة بالبالح العامرى وكفاها فخرا ان منها شيخ الجامع الازهر
 (الشيخ عبد الله الشرفاوي) وهو انه ولد بالطويله وتربى بالقرين ولما ترعرع

وحفظ القرآن بها قدم الي الجامع الازهر وهو مدفون بمصر وعدد سكانها ١٥٣٨ نسمة وزمامها ١١٧٧ فدان وكسور منها ١٠٣٥ فدان و١٧ قيراط و١٢ سهم تزرع مربوط أموالها السنوي ٦٠٥ جنيه و٧٦٨ مليم والباقي تالف ومنافع عموميه وبها من النخيل ٣٤٨٩ نخله مربوط أموالها السنوي ٨٧ جنيه و٢٢٥ مليم وأشهر عزبها عزبة نقولا بك سجدها وعزبة نصر - حشيش وعزبة محمد ابراهيم جمعه وأطيانها تروي من ترعة البرشه وبحر البقر ومتوسط ثمن الفدان من ٣٠ الي ٤٠ جنيه وتبعد عن المركز بمسافة ٢٠ ر ٢ ساعه وأقرب طريق لها محطة التل الكبير واسم عمدتها الشيخ ابراهيم عبد العال

(القراموص ومنشأة النصرى) هما واقعتان على الشاطئ الايسر لبحر فاقوس وشرقي السكة الزراعيه وعدد سكانها ٢٢٥٧ نسمة وزمامها ٢٠٤٠ فدان وكسور منها ١٩٧٠ فدان و٢٠ قيراط و٢٢ سهم تزرع مربوط أموالها السنوي ١٣٥١ جنيه و٨٥٢ مليم والباقي تالف ومنافع عموميه وبها من النخيل ٢٠٠٢ نخله مربوط أموالها السنوي ٥٠ جنيه و٥٠ مليم وأشهر عزبها عزبة غالي أفندي منصور وعزبة خليل علي بركات وعزبة محمد بك وهبي وعزبة خليل بك رشدي وأطيانها تروي من بحر فاقوس وترعة المختارية وترعة النصرانيه ومتوسط ثمن الفدان من ٥٠ الي ٦٠ جنيه ويبعدان عن المركز بمسافة ١ ساعه وأقرب طريق لهما محطة هيها واسم عمدتها الشيخ حسين حساين سمك

(ربع المطاوعة) هي واقعة شرقي السكة الحديد الواصله من الزقازيق الي المنصوره وعدد سكانها ٢٩٧ نسمة وزمامها ١٦٦ فدان وكسور منها ١٦٥ فدان و١٣ قيراط تزرع مربوط أموالها السنوي ١١٦ جنيه و٤٤١ مليم والباقي

تألف و منافع عموميه وبها من النخيل ٦ نخله مربوط أموالها السنوي ١٥٠
 مليم واطيانها تروى من ترعة النصرانية ومتوسط ثمن الفدان من ٥٠ الى ٦٠
 جنية وتبعد عن المركز بمسافة ٣٠ دقيقة واقرب طريق لها محطة هيبيا واسم
 عمدتها الشيخ عبد الرحمن محمد

(نصف وربع المطاوعة) هي واقعة شرقي السكة الحديد الواصلة من
 الزقازيق الى المنصوره وفي جنوب شرشيمه وعدد سكانها ٧٣٣ نسمة وزمامها
 ٥٤٨ فدان وكسور منها ٥٢٨ فدان و ١٤ قيراط و ١٢ سهم تزرع مربوط
 أموالها السنوي ٥١٤ جنية و ٨٤٤ مليم والباقي تألف و منافع عموميه وبها من
 النخيل ٢٠٣ نخله مربوط أموالها السنوي ٥ جنية و ٧٥ مليم واطيانها تروى
 من ترعة شرشيمه وترعة النصرانية ومتوسط ثمن الفدان من ٥٠ الى ٦٠
 جنية وتبعد عن المركز بمسافة ٣٠ دقيقة واقرب طريق لها محطة هيبيا واسم
 عمدتها الشيخ غندور عبد الرحمن

(شرشيمه) هي واقعة في الجنوب الغربي لطوخ القراموص بنحو ثلاثة
 آلاف متر وفي نزهة الناظرين ان هذه البلده خربت العساكر في السنه الثانيه من
 القرن الثاني عشر من الهجره وكان حاكم مصر اذذاك الوزير على باشا من
 طرف السلطان أحمد ابن السلطان ابراهيم فعين ذلك الوزير على هذه البلده
 وعلى ناحية الصوره أيضا من بلاد مديريةه الشرقيه تجريده جعل سردار
 عسكرها مصطفى بك تابع يوسف أغا وفيها جملة من الكشاف وثمانية عسكري
 فزلو على هاتين البلديتين فخربوها ونهبوها وقتلوا كثيرا من أهلهما ثم رجعوا
 وصحبهم مايه رأس من روس القتلي فشكر الباشا صديقهم وخلع عليهم الرتب
 وكانت العرب في تلك المده سائرة في جميع بلاد القطر يفلون مالا خيرفيه

وكان الاهالي لا يجدون لهم معيننا ولا نصيرا وعدد سكانها ٧٩١ نسمة وزمامها ٩٥٢ فدان وكسور منها ٩٣١ فدان و٤ قراريط و٤ أسهم تزرع مربوط أموالها السنوي ٦٨٥ جنيه و٥٤٨ مليم والباقي تالف ومنافع عمومية وبها من النخيل ١٣٦٣ نخلة مربوط أموالها السنوي ٣٥ جنيه و٧٤ مليم وأغلب أطيانها ملاك البرنسياس وبها مسجد وأطيانها تروي من ترعة ههيا وترعة النصرانية ومتوسط ثمن الفدان من ٥٠ الى ٦٠ جنيه وتبعد عن المركز بمسافة ٤٠ دقيقة وأقرب طريق لها محطة ههيا واسم عمدتها الشيخ ابراهيم حموده

(السكاكره ونصفها) هي واقعة شرقي السكة الحديد الواصلة الي المنصوره وغربي التل وعدد سكانها ١١٩٤ نسمة وزمامها ١١٣٨ فدان وكسور منها ١١٠٩ فدان و١٧ قيراط و٨ أسهم تزرع مربوط أموالها السنوي ٨٠٠ جنيه و٩٠٩ مليم والباقي تالف ومنافع عمومية وبها من النخيل ١١٢٧ نخلة مربوط أموالها السنوي ٢٨ جنيه و١٧٥ مليم وبها مسجد وأشهر عزبها عزبة البرنس خديجه هانم أفندي وأطيانها تروي من ترعة ابو سكينه وجنابية السكة الحديد ومتوسط ثمن الفدان من ٥٠ الى ٦٠ جنيه وتبعد عن المركز بمسافة ٤٠ دقيقة وأقرب طريق لها محطة ههيا واسم عمدتها الشيخ علي عبد البر

(طوخ القراموص وكفر سر كيس منصور) هما واقعتان شرقي السكة الحديد الواصلة الي المنصوره وفي شمال ترعة النصرانية وعدد سكانها ٣٠٣١ نسمة وزمامها ٣٦٩٤ فدان وكسور منها ٣٦١٦ فدان و٢٢ قيراط و١٤ سهم تزرع مربوط أموالها السنوي ٢١٣٩ جنيه و٥٩ مليم والباقي تالف ومنافع عمومية وبها من النخيل ٣٣٧٨ نخلة مربوط أموالها السنوي ٨٤ جنيه و٥٠٠

مليم وبها أطيان للاوقاف ومنها الفاضل العالم الشيخ على الالفي وبها أربعة مساجد وأشهر عزبها عزبة أبي مسلم وعزبة زبيده هانم أفندي وعزبة ابراهيم أفندي الاعصر وعزبة البرنسس خديجة هانم أفندي وأطيانها تروي من ترعة النصرانية وترعة الوسطانية ومتوسط ثمن الفدان من ٥٠ الي ٦٠ جنيه ويبعدان عن المركز بمسافة ١ ساعة وأقرب طريق لهما محطة هيبيا واسم عمدتها أحمد أفندي عبد العال الالفي

(كفر حمد موسى) هو واقع شرقي كفر كوردي وفي جنوب ترعة النصرانية وعدد سكانه ١٣٥ نسمة وزمامه ١٣١ فدان وكسور منها ١٣٠ فدان و ٢ قيراط و ١٦ سهم تزرع مربوط أموالها السنوي ٩٤ جنيه و ٦٨٧ مليم والباقي تالف ومنافع عموميه وبه من النخيل ١٠ نخله مربوط أموالها السنوي ٢٥٠ مليم وأطيانه تروي من ترعة النصرانية ومتوسط ثمن الفدان من ٤٠ الي ٦٠ جنيه ويبعد عن المركز بمسافة ٢ ساعة وأقرب طريق له محطة أبي كبير وهو مضاف لعمدية جزيرة الشيخ

(جزيرة الشيخ) هي واقعة في شمال الدهتمون وشرقي بني عياض وعدد سكانها ٨٩٤ نسمة وزمامها ٦٦٤ فدان وكسور منها ٦٤٤ فدان و ٢٢ قيراط و ١٦ سهم تزرع مربوط أموالها السنوي ٤٥٣ جنيه و ٤٦٠ مليم والباقي تالف ومنافع عموميه وبها من النخيل ١٩٨١ نخله مربوط أموالها السنوي ٤٩ جنيه و ٥٢٥ مليم وبها أطيان للاوقاف وأشهر عزبها عزبة صدقي باشا وأطيانها تروي من ترعة النصرانية وترعة الجزيره ومتوسط ثمن الفدان من ٥٠ الي ٦٠ جنيه وتبعد عن المركز بمسافة ٢ ساعة وأقرب طريق لهما محطة أبي كبير واسم عمدتها الشيخ السيد محمد خضر

(بنى عياض) هي واقعة في جنوب جزيرة ابي كبير وعدد سكانها ١٦٨٧ نسمة وزمامها ١٨٦٧ فدان وكسور منها ١٨١٦ فدان و ٨ قراريط و ٤ اسهم تزرع مربوط أموالها السنوي ١٠٠٧ جنيه و ٢٢٦ مليم والباقي تالف ومنافع عمومية وبها من النخيل ٢٢٣١ نخلة مربوط أموالها السنوي ٥٥ جنيه و ٧٧٥ مليم وأشهر عزبها عزبة محمد بك عارف وعزبة اسماعيل بك رشدي وعزبة ورثة احمد بك راغب وعزبة رزق الله بك شديد وعزبة الست أمباركه عيني وعزبة سليمان أفندي داوود وعزبة احمد محمد شريف وعزبة سيد احمد محمد عمر وأطيانها تروي من ترعة النصرانية وترعة البلد ومتوسط ثمن الفدان من ٢٠ الى ٤٠ جنيه وتبعد عن المركز بمسافة ٢ ساعة واقرب طريق لها محطة ابي كبير واسم عمدتها الشيخ محمود على النجدي

(الدهتمون) هي واقعة على الشاطئ الايسر لبحر فاقوس وعدد سكانها ٢٠٧٤ نسمة وزمامها ١٥٤٨ فدان وكسور منها ١٤٨٢ فدان و ٢٠ قيراط و ١٢ سهما تزرع مربوط أموالها السنوي ٩٧١ جنيه و ١٩٩ مليم والباقي تالف ومنافع عمومية وبها من النخيل ١٦٩٦ نخلة مربوط أموالها السنوي ٤٢ جنيه و ٤٠٠ مليم وأشهر عزبها عزبة ورثة احمد بك راغب وعزبة الشهداء وعزبة عمر محمد وعزبة علي السيد وعزبة حسن بك السوبكي وعزبة الست حسن حال هانم وأطيانها تروي من ترعة النصرانية وترعة المختاربه وبحر فاقوس ومتوسط ثمن الفدان من ٦٠ الى ٧٠ جنيه وتبعد عن المركز بمسافة ١٤٠ ساعة واقرب طريق لها محطة ابي كبير واسم عمدتها الشيخ غازي سليمان

(فراشه) هي واقعة بين بحر فاقوس وترعة النخيل وعدد سكانها ٢٣٢١ نسمة وزمامها ٢١٢٨ فدان وكسور منها ١٩١٥ فدان و ٩ قراريط تزرع مربوط

أموالها السنوي ١١٠١ جنيه و ٢١٨ مليم والباقي تالف ومنافع عموميه وبها من النخيل ٣٠٥٨ نخله مربوط. أموالها السنوي ٧٦ جنيه و ٤٥٠ مليم وأشهر عزبها عزبة قبيلة أولاد علي وعزبة وقف السيد محمد هاشم وعزبة الشيخ عبد المعطي أبو النجا وعزبة فتح الله بك النحاس وعزبة جيلاني سليمان الجحود وعزبة ابراهيم عبد الله درويش وعزبة حمد محمد الادغم وعزبة الحاج سيد موسى وأطيانها تروي من بحر فاقوس وترعة النخيل وترعة تل مفتاح وترعة السرو وترعة ديل التمساح وبحر البقر ومتوسط ثمن الفدان من ٤٠ الي ٥٠ جنيهه وتبعد عن المركز بمسافة ٢ ساعه وأقرب طريق لها محطة أبي كبير واسم عمدتها الشيخ محمد عوض

(كفر السواقي وكفر مهير) هما واقعان على الشاطئ الغربي لبحر فاقوس وفي جنوب شللو وعدد سكانها ١٠١٧ نسمة وزمامها ٧٢٣ فدان وكسور منها ٦٤٧ فدان و ٦ قراريط و ١٦ سهم تزرع مربوط أموالها السنوي ٥١٣ جنيه و ٦٢٥ مليم والباقي تالف ومنافع عموميه وبها من النخيل ١٢٣٥ نخله مربوط أموالها السنوي ٣٠ جنيهه و ٨٧٥ مليم وأطيانها تروي من بحر فاقوس وترعة المختاربه ومتوسط ثمن الفدان من ٦٠ الي ٧٠ جنيهه ويبعدان عن المركز بمسافة ٢ ساعه وأقرب طريق لهما محطة الغابه واسم عمدتها الشيخ السيد حسان

(شللو وكفر سيد احمد مكاوي) هما واقعتان في شمال كفر السواقي وكفر مهير وغربي بحر فاقوس وعدد سكانها ٥٦٧ نسمة وزمامها ٦٦٤ فدان وكسور منها ٦٢٤ فدان و ٢ قيراط و ٢٠ سهم تزرع مربوط أموالها السنوي ٤٠٤ جنيهه و ٤٤٧ مليم والباقي تالف ومنافع عموميه وبها من النخيل ٤٥٦ نخله

مربوط أموالها السنوي ١١ جنيه و ٤٠٠ مليم وأشهر عزيهما عزبة محمد الجيار
وعزبة عيسى سايمان وعزبة عبدالله بدر وعزبة أبو العنين طنطاوي وأطيانهما
تروى من ترعة المختاربه وترعة النصرانية وبحر فاقوس ومتوسط ثمن الفدان
من ٥٠ الى ٦٠ جنيه ويبعدان عن المركز بمسافة ٢٠ ر ٢ ساعة وأقرب طريق
لهما محطة الغابه واسم عمدتهما الشيخ غريب غريب


(كفر عمر كوردي) هو واقع في جنوب بني عياض وفي شمال ترعة
النصرانية وعدد سكانه ٤٤ نسمة وزمائه ١٨٧ فدان وكسور منها ١٨٠ فدان
و ١٥٠ قيراط و ٤ أسهم تزرع مربوط أموالها السنوي ١٢٤ جنيه و ٦١٦ مليم
والباقي تالف ومنافع عموميه وبه من النخيل ١٣١ نخله مربوط أموالها السنوي
٣ جنيه و ٢٧٥ مليم وأطيانه تروى من ترعة النصرانية ومتوسط ثمن الفدان
من ٥٠ الى ٦٠ جنيه ويبعد عن المركز بمسافة ١٠ ر ٥ ساعة وأقرب طريق
له محطة أبي كبير وهو مضاف لعمدية الدهتمون

مركز كفر صقر



مديرية الشرقية
مركزها
عسلة
(سعودي حالي)

مطبوعة على كبر



الكلام على مركز بلبيس

هذا المركز مقره بلبيس ويحتوي على ٦٠ بلدة وعدد سكان أهاليه ١٢٢٧٣٦

نسمة ويبعد عن مدينة الزقازيق بمسافة ١٨٥ كيلومتر

مأمور المركز موسى افندي منير

معاون بوليس المركز اليوزباشي حسن افندي المني

مهندس الري شافعي افندي فوزي

حكيم المركز الدكتور مصطفى افندي حمدي

قاضي شرعي الشيخ فرغلي يوسف

الكلام على بلاد المركز

(المنير) هي واقعة غربي الترة الاسماعيلية وفي جنوب الصحافة وعدد

سكانها ٢٧٨١ نسمة وزمامها ٣٠٥٦ فدان وكسور منها ١٨٢٤ فدان و٥ قراريط

و ٢٠ سهم تزرع مربوط أموالها السنوي ١٥٨٣ جنيهه و ٨٧٦ مليم والباقي

تألف ومنافع عموميه وبها من النخيل ٩٠٢١ نخله مربوط أموالها السنوي

٢٢٥ جنيهه و ٥٢٥ مليم وأشهر عزبها عزبة محمد افندي رفعت وعزبة محمد الطرياني

وأطيائها تروية من الترة الاسماعيلية وبحر الشينى ورياح المنير وخليج

الزعفراني ومتوسط ثمن الفدان من ٤٠ الي ٥٠ جنيهه وتبعد عن المركز بمسافة

٣٣٠ ساعه وأقرب طريق لها محطة مشتول واسم عمدتها الشيخ محمد القرمادي

(الصحافة) هي واقعة غربي الترة الاسماعيلية وشرقي قبشاوعدد سكانها

١١٣١ نسمة وزمامها ٨١٤ فدان وكسور منها ٧٣٣ فدان و٣ قراريط و ١٨ سهم

تزرع مربوط أموالها السنوي ٧٨٥ جنيهه و ١٩٤ مليم والباقي تألف ومنافع

عموميه وبها من النخيل ١٤٩٩ نخله مربوط أموالها السنوي ٣٧ جنيه و٧٥٥
 مليم وأشهر عزبها عزبة محمود أفندي رياض المهندس وعزبة الخواجه
 الياهو باروخه وأطيانها تروي من الترعة الاسماعيلية وترعة الساروخه وبحر
 الشيبني وترعة السبلات ومتوسط ثمن القدان من ٤٠ الي ٥٠ جنيه وتبعد عن
 المركز بمسافة ٣ ساعه وأقرب طريق لها محطة مشتول واسم عمدتها الشيخ
 محمد محمد حسن

(قبشا) هي واقعة غربي الصحافه وفي جنوب السكه الحديد وعدد
 سكانها ١٦٩٢ نسمة وزمامها ٧٨٦ فدان وكسور منها ٧٧٣ فدان و ٢٠ قيراط
 و٤ أسهم تزرع مربوط أموالها السنوي ١٠٥٧ جنيه و٤١١ مليم والباقي تالف
 ومنافع عموميه وبها من النخيل ٧٠٤ نخله مربوط أموالها السنوي ١٧ جنيه
 و٦٠٠ مليم وأشهر عزبها عزبة ورثة مصطفى أفندي وهبي وعزبة السيد بركات
 وعزبة زكي باشا وعزبة ورثة المرحوم مراد بك وعزبة سعد بدوي وعزبة
 علي أفندي شوقي وأطيانها تروي من ترعة العريضة وترعة أم الحجر وترعة غراب
 ومتوسط ثمن القدان من ٤٠ الي ٥٠ جنيه وتبعد عن المركز بمسافة ٣٢٠
 ساعه وأقرب طريق لها محطة مشتول واسم عمدتها الشيخ احمد حسنين بركات
 (البتيه) هي واقعة في الجنوب الغربي لمشتول وفي جنوب نبتيت وعدد
 سكانها ١٣٤٧ نسمة وزمامها ٧٢٦ فدان وكسور منها ٧١٢ فدان و٧ قيراط
 و٢٠ سهما تزرع مربوط أموالها السنوي ٩٣٥ جنيه و٣٦٦ مليم والباقي تالف
 ومنافع عموميه وبها من النخيل ١٧٦٦ نخله مربوط أموالها السنوي ٤٤ جنيه
 و١٥٠ مليم وأشهر عزبها عزبة المرحوم محمد شومان وأطيانها تروي من ترعة
 الزوره وترعة الورثة ومتوسط ثمن القدان من ٦٠ الي ٧٠ جنيه وتبعد عن

المركز بمسافة ٣٠ ر ٣ ساعة وأقرب طريق لها محطة مشتول واسم عمدتها
الشيخ ابو العنين سيد أحمد عبد الله

(كفر يوسف شحانه) هو واقع في جنوب مشتول وغربي السكة الحديد
الواصلة الي بليس وعدد سكانه ٥٤٧ نسمة وزمائه ٣٧٧ فدان وكسور منها
٣٥٦ فدان و١٤٤ قيراط و٢٠ سهما تزرع مربوط أموالها السنوي ٤٦٣ جنيه
و٦٧٥ مليم والباقي تالف ومنافع عمومية وبه من النخيل ١١٠ نخلة مربوط
أموالها السنوي ٢ جنيه و٧٥٠ مليم وأشهر عزبه عزبة علي أفندي شوقي واطيانه
تروى من ترعة كفر يوسف شحانه وترعة أم الحجر وجنابية السكة الحديد
ومتوسط ثمن الفدان من ٦٠ الي ٧٠ جنيه ويبعد عن المركز بمسافة ٣٠ ر ٣ ساعة
واقرب طريق له محطة مشتول واسم عمدته المعلم سر كيس جرجس

(مشتول السوق وكفر السكارنه) هما واقعتان في الجنوب الغربي لانشاص
الزمل وهي بلدة شبيهة جدا ومن اكبر بلاد مركز بليس وبها محطة السكة الحديد
وكثيرا من ابراج الحمام وعدد سكانها ٩٠٥٤ نسمة وزمائها ٣٥٧٠ فدان وكسور
منها ٣٤٥٧ فدان و١٧٧ قيراط و٤٠ أسهم تزرع مربوط أموالها السنوي ٤٥٣٢ جنيه
و٩٣ مليم والباقي تالف ومنافع عمومية وبها من النخيل ٨٧٧٠ نخلة مربوط
أموالها السنوي ٢١٩ جنيه و٢٥٠ مليم وأشهر عزبها عزبة سعد بدوي
وعزبة ورثة شريف باشا وعزبة حبيب محمد جابي الجندي وعزبة ورثة أحمد
طرطور وعزبة سام أحمد محمد البابي واطيانها تروى من ترعة أبو حجازي
وترعة الورثة وترعة الزورده وترعة الساروخه وترعة أم الحجر وترعة كفر
ابراش وترعة نبتيت وجنابية السكة الحديد وحكي في الجبوتي ان هذه البلده
حصل بها في اواخر شعبان سنة الف ومايتان وتسعه عشر رعد هائل و برق

شديد ومطر كثير وفي نفس الليلة نزل بها صواعق اهلكت نحو العشرين
نفس وبعض من البقر والاغنام وعجزت بعض اشخاص ومتوسط ثمن الذدان
من ٦٠ الى ٧٠ جنية ويبعدان عن المركز بمسافة ٣ ساعات واقرب طريق لما
محطة مشتول المسماه باسمها واسم عمدتها الشيخ حسن سعيد شومان

(الغناريه) هي واقعة غربي الزوامل وفي جنوب السكة الحديد الواصلة
الي بليس وعدد سكانها ١٦٠٧ نسمة وزمامها ٧٩٧ فدان وكسور منها ٧٥٠ فدان
و١ قيراط و١٢ سهما تزرع مربوط أموالها السنوي ١٠١٧ جنية و٦٥١ مليم
والباقي تالف ومنافع عمومية وبها من النخيل ٩٢٤ نخلة مربوط أموالها السنوي
٢٣ جنية و١٠٠ مليم واشهر عزبها عزبة عبد العظيم أفندي العفيني وعزبة الشيخ
مصطفى العفيني واطيانها تروى من ترعة المكاسر وبحر الشبيني وجناية السكة
الحديد ومتوسط ثمن الذدان من ٦٠ الى ٧٠ جنية وتبعد عن المركز بمسافة
٢٤٥ ساعة واقرب طريق لها محطة مشتول واسم عمدتها الشيخ حسن
ابراهيم سالمات

(الزوامل) هي واقعة سفح الجبل وفي الجنوب الغربي لانشاص الرمل
وعدد سكانها ٥٠٢٧ نسمة وزمامها ٥٢٦٦ فدان وكسور منها ٤٥٤٨ فدان
و١٢ قيراط و٢٠ سهما تزرع مربوط أموالها السنوي ٣٣٣٧ جنية و٨٤٥ مليم
والباقي تالف ومنافع عمومية وبها من النخيل ٥٥٤٣ نخلة مربوط أموالها السنوي
١٣٨ جنية و٥٧٥ مليم واشهر عزبها عزبة يوسف عامر وعزبة ورثة عامر محمد
وعزبة أحمد سالم وعزبة موسى طاحون وعزبة سيد أحمد سلامه وعزبة السيد
سلامه وعزبة محمد شرف وعزبة ابراهيم نصر العفيني وعزبة ابراهيم يحيى
وعزبة محمد حبيب وعزبة سويلم راس وعزبة متولي عويس وعزبة محمود أفندي

كامل وعزبة عبد القادر باشا وعزبة ابوضيف حمد وعزبة مشرف السعداوى
وعزبة بطرس باشا غالى وعزبة مصطفى مصطفى وعزبة محمد حجازي وشركاه
وعزبة محمد منصور وشركاه وعزبة سعيد متاع واخوته وعزبة ورثة سيد
أحمد طاحون وأطيانها تروي من الترعة الاسماعيليه وبحر الشبيني والرياح
ومتوسط ثمن الفدان من ٤٠ الى ٥٠ جنيه وتبعد عن المركز بمسافة ٢٣٠
ساعة واقرب طريق لها محطة انشاص واسم عمدتها الشيخ احمد محمد
الفرماوى العفيفي

(سلمنت) هي واقعة في الشمال الغربي للسكة الحديد الواصلة الى بابليس
وعدد سكانها ٢٣٠٩ نسمة وزمامها ١٣٦١ فدان وكسور منها ١٣١٦ فدان
و١٥٥ قيراط و٢ سهم تزرع مربوط. أموالها السنوي ١٥١٣ جنيه و٥٥٤ مليم
والباقي تالف ومنافع عموميه وبها من النخيل ٢١٠٢ نخلة مربوط أموالها
السنوي ٥٢ جنيه و٥٥٠ مليم وأشهر عزبها عزبة عثمان أفندي على وعزبة محمد
أغا وأطيانها تروي من ترعة المنيا وترعة مشتول وترعة العشرين وترعة الغفاريه
وترعة انشاص وجنابية السكة الحديد ومتوسط ثمن الفدان من ٤٠ الى ٥٠
جنيه وتبعد عن المركز بمسافة ٢٣٠ ساعة واقرب طريق لها محطة انشاص
واسم عمدتها الشيخ عبد الرحمن عثمان

(منيت سلمنت) هي واقعة غربي انشاص الرمل وفي شمال سلمنت
وعدد سكانها ٩١٠ نسمة وزمامها ٦٠١ فدان وكسور منها ٥٨٠ فدان و١٠
قيراط و٢ سهم تزرع مربوط أموالها السنوي ٧٠٣ جنيه و١٠٨ مليم والباقي
تالف ومنافع عموميه وبها من النخيل ١٤٤٩ نخلة مربوط أموالها السنوي ٣٦
جنيه و٢٢٥ مليم وأشهر عزبها عزبة محمود بك طاهر وأطيانها تروي من ترعة

المكاسر وترعة الزرقه وترعة ميت معلا وترعة المنيا ومتوسط ثمن الفدان من ٤٠ الي ٥٠ جنيه وتبعد عن المركز بمسافة ٢٣٠ ساعة وأقرب طريق لها محطة أنشاص واسم عمدتها الشيخ محمد ابراهيم هندي

(انشاص الرمل) هي واقعة في الشمال الغربي للسكة الحديد انواصله الي بلبليس وفي جنوب حفنا وعدد سكانها ٤٩٤٦ نسمة وزمامها ٣١٢٥ فدان وكسور منها ٢٩٥٣ فدان و١٣ قيراط تزرع مربوط أموالها السنوي ٢٢٤٦ جنيه و٨٧٠ مليم والباقي تالف ومنافع عموميه وبها من النخيل ٤٣٨٩ نخله مربوط أموالها السنوي ١٠٩ جنيه و٧٢٥ مليم وأشهر عزبها عزبة فريد باشا وعزبة الخواجه الياهو باروخه وعزبة مصطفى بك جلبي وعزبة قاسم بك أمين وعزبة ابو جاهين وعزبة تل الجراد وأطيائها تروي من بحر الشبيني وترعة المكاسر وترعة الضهرية والترعة الاسماعيليه وترعة مصطفى أفندي وجناية السكة الحديد ومتوسط ثمن الفدان من ٤٠ الي ٥٠ جنيه وتبعد عن المركز بمسافة ٢ ساعة واقرب طريق لها المحطة المسماة باسمها واسم عمدتها الشيخ سالم على

(الشوليه) هي واقعة غربي غيته وفي البر الغربي للترعة الاسماعيليه وعدد سكانها ٤٥٠ نسمة وزمامها ١٢٩٩ فدان وكسور منها ١١٤٧ فدان و١٠ قرايط. و١٧ سهم تزرع مربوط أموالها السنوي ٤١٠ جنيه و٩٤٤ مليم والباقي تالف ومنافع عموميه وبها من النخيل ٨٣٦ نخله مربوط أموالها السنوي ٢٠ جنيه و٩٠٠ مليم وأشهر عزبها عزبة قاسم بك مراد وعزبة بطرس باشا غالي وأطيائها تروي من الترعة الاسماعيليه وبحر الشبيني وترعة الجبل ومتوسط ثمن الفدان من ٤٠ الي ٥٠ جنيه وتبعد عن المركز بمسافة ٢ ساعة وأقرب طريق لها

محطة انشاص واسم عمدتها الشيخ دسوقي دسوقي الحوام
 (غيته) هي واقعة في شمال الترة الاسماعيليه وفي الجنوب الغربي لبليس
 وعدد سكانها ٢٥٢١ نسمة وزمامها ٤٤٩٨ فدان وكسور منها ٣٦٦٩ فدان و٢
 قيراط و٢٠ سهما تزرع مربوط أموالها السنوي ١٣٢٧ جنيه و٩٧٢ مليم
 والباقي تالف ومنافع عموميه وبها من النخيل ٢٢٧٣ نخله مربوط أموالها السنوي
 ٥٦ جنيه و٨٢٥ مليم وأشهر عزبها عزبة الشيخ محمد رحيه الطيب وعزبة
 المرحوم عبده بك الحمولي وعزبة المرحوم رجب بك وعزبة حسن مصطفى
 الاعصر وعزبة سيد أحمد عبد الفتاح وعزبة محمد بك زكي وعزبة الياس بك
 وعزبة عبد الملك أفندي سعد وعزبة قاسم بك مراد وعزبة محمد أفندي الخناوي
 وعزبة الخواجه خليل عبد الله وأطيانها تروي من الترة الاسماعيليه وبحر
 الشبيني وترعة السلطاني ومتوسط ثمن الفدان من ٣٠ الى ٤٠ جنيه وتبعد عن
 المركز بمسافة ١٢٠ ساعة وأقرب طريق لها محطة بليس واسم عمدتها الشيخ
 محمد رحيه الصغير

(بير عماره وكفر سلامه حسين) هما واقعتان في الجنوب الشرقي للسكة
 الحديد وفي جنوب المحروقه وعدد سكانها ١٢٧٦ نسمة وزمامها ٨٣٧ فدان
 وكسور منها ٧٩٦ فدان و١٨ قيراط و٦ أسهم تزرع مربوط أموالها السنوي
 ٧٥٤ جنيه و٣٥٩ مليم والباقي تالف ومنافع عموميه وبها من النخيل ٧٤٦ نخله
 مربوط أموالها السنوي ١٨ جنيه و٦٥٠ مليم وأشهر عزبها عزبة الست غنيمه
 واخيها وعزبة حسن بك العيدروس وأطيانها تروي من بحر الشبيني وترعة
 حسن سلامه وترعة حسن عياد وترعة مصطفى أفندي ومتوسط ثمن الفدان
 من ٣٠ الى ٤٠ جنيه ويبعدان عن المركز بمسافة ١٢٠ ساعة وأقرب طريق

لها محطة انشاص واسم عمدتها الشيخ حسان حسن
 (تل روزن) هي واقعة في الجنوب الشرقي للسكة الحديد وفي شمال
 غيته وعدد سكانها ٨٦٩ نسمة وزمامها ٦٦٧ فدان وكسور منها ٦٢٦ فدان
 و١٠ قراريط و٤ أسهم تزرع مربوط أموالها السنوي ٦٦٤ جنيه و٥١٢ مليم
 والباقي تالف ومنافع عموميه وبها من النخيل ١٢٧٦ نخلة مربوط أموالها السنوي
 ٣١ جنيه و٩٠٠ مليم وأشهر عزبها عزبة المرحوم جاهين باشا وعزبة محمد سالم
 غنيم وعزبة الست محبوبه وأطيانها تروي من بحر الشبيني وترعة حسن سلامه
 ومتوسط ثمن الفدان من ٣٠ الى ٤٠ جنيه وتبعد عن المركز بمسافة ٤٥ دقيقة
 وأقرب طريق لها محطة بلبيس واسم عمدتها الشيخ محمد حسن الغنيمي
 (المحروقه) هي واقعة في الشمال الغربي للسكة الحديد وغربي تل روزن
 وعدد سكانها ٨٦١ نسمة وزمامها ٦٨٤ فدان وكسور منها ٦٤٨ فدان و١٤
 قيراط تزرع مربوط أموالها السنوي ٦٢٨ جنيه و٨٢٧ مليم والباقي تالف
 ومنافع عموميه وبها من النخيل ٨١١ نخلة مربوط أموالها السنوي ٢٠ جنيه
 و٢٧٥ مليم وأشهر عزبها عزبة السيد درويش بركات وعزبة ابراهيم فراج
 وعزبة محمد محمد الاهواني وأطيانها تروي من ترعة الجاهوميه وترعة مصطفى
 أفندي ومتوسط ثمن الفدان من ٣٠ الى ٤٠ جنيه وتبعد عن المركز بمسافة
 ١١٥ ساعة وأقرب طريق لها محطة انشاص واسم عمدتها الشيخ محمد
 سيد احمد غالي

(العديله وكفر سليمان غالي) هما واقعتان غربي الترعة الاسماعيليه وفي
 الجنوب الغربي لبلبيس وعدد سكانها ٢٧٦٦ نسمة وزمامها ٤٢٩٩ فدان
 وكسور منها ٢١٩٣ فدان و١٤ قيراط تزرع مربوط أموالها السنوي ١٢٩٩

جنيه ٢٨١ مليم والباقي نألف ومنافع عموميه وبهما من النخيل ٣٢٠٩ نخله
 مربوط أموالها السنوي ٨٠ جنيه و٢٢٥ مليم وأشهر عزبها عزبة قاسم بك
 مراد وعزبة محمد افندي مصطفى وعزبة أمين بك الشمسي واطيانها تروى
 من الترة الاسماعيليه وبحر الشينى وترعة ميت يزيد وجناية السكه الحديد
 ومتوسط ثمن الفدان من ٤٠ الي ٥٠ جنيه ويبعدان عن المركز بمسافة ٤٠
 دقيقة وأقرب طريق لهما محطة بليس واسم عمدتهما الشيخ السيد محمد
 أبو الذهب

(بليس) هي واقعة غربي الترة الاسماعيليه وفي جنوب ميت ربيعة
 البيضاضا وتبعد عن الزقازيق بمسافة ثمانية عشر ألف متر وكسور وبها محطة
 السكه الحديد وهي رأس المركز وابنيها فوق تل قديم مرتفع وهي قديمة
 العهد جدا واسمها باللغه المصريه (فيلبس) ولهذه البلده ذكر كبير في تاريخ
 مصر على عهد المسلمين وحصلت بها حروب بين عساكر مصر وبين من
 كان يشن الغاره عليها من الاجانب وهي ثاني موضع قاتل فيه عمرو بن العاص
 بارض مصر ولما افتتحها ورأى في جملة سباياها ارمانوسه بنت المقوقس ردها
 في جميع مالها مكرمة الي أهلها بدون أي ضرر وبها قساريه للبيع والشراء
 واضرحه لبعض الصالحين ومساجد وبها اطياف للاوقاف وعدد سكانها
 ١٢٦٧ نسمة وزمامها ١٥٨٥٢ فدان وكسور منها ٥٣٥٧ فدان و١٠ قراريط
 و١٤ سهم تزرع مربوط أموالها السنوي ٢٦٧٢ جنيه و٩٥٦ مليم والباقي
 نألف ومنافع عموميه وبها من النخيل ٢٣٥٣ نخله مربوط أموالها السنوي
 ٥٨ جنيه و٨٢٥ مليم وأشهر عزبها عزبة قاسم بك مراد وعزبة الشيخ محمد
 الزاهد وعزبة الحاج احمد البطريق وعزبة زيتون بك وعزبة مصطفى بك

عيسى وعزبة الحاج محمد الربع وعزبة الست هانم وعزبة محمد افندي مصطفى وعزبة ورثة محمد عامر وعزبة خورشيد افندي مكلف وأطيانها تروي من ترعة العايد وترعة ميت ربيعه وترعة الرجبيه وبحر الشينى وترعة ميت يزيد والترعة الاسماعيليه ومتوسط ثمن الفدان من ٥٠ الى ٦٠ جنيه وأقرب طريق لها المحطة المسماة باسمها واسم عمدها الشيخ احمد محمد الربع

(كفور العايد) هي واقعة بجوار الجبل الشرقى وفي شمال بليس وشرقى بردين وهي تشتمل على ثلاث كفور متباعده عن بعضها كلا منها معين له عمده مخصوص وهي كفر أيوب سليمان والكفر القديم وكفر ابراهيم العايدى وعدد سكانها ٦٣٢٨ نسمة وزمامها ٦٥٩١ فدان وكسور منها ٥٣٨٨ فدان و١٩ قيراط و١٢ سهم تزرع مربوط أموالها السنوى ٣١٥٢ جنيه و٤٨٦ مليم والباقي تالف ومنافع عموميه وبها من النخيل ١٦٣٥٦ نخله مربوط أموالها السنوى ٤٠٨ جنيه و٩٠٠ مليم وأشهر عزبها عزبة عثمان باشا غالب وعزبة حسن بك زكي قره جولى وعزبة على بك ثابت وعزبة العصر وعزبة الخواجه لويس مريوس وعزبة السيد بك أيوب وعزبة كاميل منديل وعزبة حسن افندي وأطيانها تروي من الترعة الاسماعيليه وبحر الشينى وبحر الرمل وهي مشهوره بزراعة الحنا وثمر النخيل ومتوسط ثمن الفدان من ٣٠ الى ٤٠ جنيه وتبعد عن المركز بمسافة ٤٥ دقيقه وأقرب طريق لها محطتها الضيقه واسم عمده كفر أيوب سليمان السيد بك أيوب المنعم عليه بالرتبة الثابته وعمده الكفر القديم الشيخ حسن غنيم الاعصر وعمده كفر ابراهيم العايدى الشيخ محمد الشرقاوى (الزوره) هي واقعة غربى الترعة الاسماعيليه وفي جنوب بحطيط وعدد سكانها ٢٦٦٥ نسمة وزمامها ٣٣٥٤ فدان وكسور منها ٢٨٦٠ فدان و٣ قراريط

٢٠ سهم تزرع مربوط أموالها السنوي ١٢١١ جنيه و ٥٤٠ مليم والباقي
تألف ومنافع عموميه وبها من النخيل ٦٧٣٧ نخله مربوط أموالها السنوي
١٦٨ جنيه و ٤٢٥ مليم وأشهر عزبها عزبة ابراهيم باشا خليل وعزبة راجح
الطحاوي وعزبة حميده سليمان وعزبة سليمان افندي وشركاه وعزبة مصطفى
خرخاش وشريكه وأطيانها تروي من ترعة السوداء والترعة الاسماعيليه وترعة
الجبيل ومتوسط ثمن القدان من ٣٠ الى ٤٠ جنيه وتبعد عن المركز بمسافة
١٥ ر ساعه وأقرب طريق لها محطة بليس واسم عمدتها الشيخ حسن
محمد علي

(منية سنتا) هي واقعة في الجنوب الغربي لبحر طيط وعدد سكانها ١٠٠٩
نسمه وزمامها ١٠٢١ فدان وكسور منها ٩٩٨ فدان و ١٦ قيراط و ٤ أسهم
تزرع مربوط أموالها السنوي ٨٨٥ جنيه و ٥٥٤ مليم والباقي تألف ومنافع
عموميه وبها من النخيل ٣٠٩ نخله مربوط أموالها السنوي ٧ جنيه و ٧٢٥
مليم وأشهر عزبها عزبة احمد بك فؤاد وعزبة رجب بك وعزبة ابراهيم دعبس
وأطيانها تروي من بحر الرمل وترعة بغدادى ومتوسط ثمن القدان من ٣٠ الى
٤٠ جنيه وتبعد عن المركز بمسافة ١٣٠ ر ساعه وأقرب طريق لها محطة بليس
واسم عمدتها الشيخ سالم سليمان

(أولاد مهنا) هي واقعة غربي منية سنتا وفي الشمال الشرقى لاولاد
سيف وعدد سكانها ١٦٣٨ نسمه وزمامها ١٢٦٧ فدان وكسور منها ١٢٣٨
فدان و ١٤ قيراط و ١٢ سهم تزرع مربوط أموالها السنوي ١١٠٤ جنيه
و ٢١٤ مليم والباقي تألف ومنافع عموميه وبها من النخيل ٩١٦ نخله مربوط
أموالها السنوي ٢٢ جنيه و ٩٠٠ مليم وأشهر عزبها عزبة رجب بك وعزبة

أحمد بك صادق وعزبة عبد اللطيف بك رجب وعزبة علي افندي رجب
 وأطيانها تروى من ترعة أبو حنيجل وترعة بغدادى وبحر الرمل وبحر الشيبينى
 ومتوسط ثمن الفدان من ٣٠ الى ٤٠ جنيه وتبعد عن المركز بمسافة ١٤٠
 ساعة واقرب طريق لها محطة بردين واسم عمدتها الشيخ حفى محمد شادى
 (تل اشنيك وكفر السلاوى) هما واقعتان شرقى السكة الحديد الواصلة
 من بليس الى الزقازيق وفى جنوب أولاد سيف وعدد سكانها ٨٠٨ نسمة
 وزمامها ٥٥٤ فدان وكسور منها ٥٢٦ فدان و١٨ قيراط و٢ سهم تزرع
 مربوط أموالها السنوي ٥٣١ جنيه و٥٩٢ مليم والباقي تالف ومنافع عموميه
 ومهما من النخيل ١٥٦٧ نخله مربوط أموالها السنوي ٣٩ جنيه و١٧٥ مليم
 وأطيانها تروى من ترعة الرجبيه وترعة القضاء وبحر الرمل وبحر الشيبينى
 وجنابية السكة الحديد ومتوسط ثمن الفدان من ٤٠ الى ٥٠ جنيه وتبعد عن
 المركز بمسافة ١٥ ر ساعة واقرب طريق لها محطة بليس واسم عمدتها
 الشيخ احمد محمد صقر

(أولاد سيف) هي واقعة فى شمال تل اشنيك وشرقى السكة الحديد
 وعدد سكانها ١٤٤٩ نسمة وزمامها ١٠٣٤ فدان وكسور منها ٩٨٥
 فدان و٢٣ قيراط و٤ سهم تزرع مربوط أموالها السنوي ٩٠٨ جنيه و٦٥٢
 مليم والباقي تالف ومنافع عموميه ومهما من النخيل ١٥٤٣ نخله مربوط أموالها
 السنوي ٣٨ جنيه و٥٧٥ مليم وأشهر عزبها عزبة رجب بك وأطيانها تروى من
 ترعة الرجبيه وترعة ابى عبيه وبحر الشيبينى وجنابية السكة الحديد ومتوسط ثمن
 الفدان من ٣٠ الى ٤٠ جنيه وتبعد عن المركز بمسافة ١٥ ر ساعة واقرب
 طريق لها محطة بردين واسم عمدتها الشيخ بيومى ابراهيم

(نوبة والدها شنه) هما واقعتان شرقي السكة الحديد الواصلة من بلبس الى الزقازيق وينفصلان عن بعضهما بمسافة قريبة وعدد سكانها ٣٤١٠ نسمة وزمامها ١٨٠١ فدان وكسور منها ١٧١١ فدان و١٨ قيراط و٢٣ سهما تزرع مربوط أموالها السنوي ١٥٧٥ جنيه و٨٠٠ مليم والباقي تالف ومنافع عموميه وبها من النخيل ٢٠٠٠ نخلة مربوط أموالها السنوي ٥٠ جنيه واشهر عزبها عزبة محمد أفندي ابراهيم الحكيم وعزبة ابراهيم أفندي سيف الدين وعزبة ورثة الشيخ محمد خليل وعزبة حسن عبد الرحمن اباضه وعزبة سليم بك شديد وعزبة ورثة المرحوم رجب بك وأطيانها تروى من ترعة بردين وترعة الشياخه وجناية السكة الحديد وترعة كفر اباضه وترعة لداير وترعة أم جداده وترعة الرجبيه وبحر الشبيني ومتوسط ثمن الفدان من ٤٠ الى ٥٠ جنيه ويبعدان عن المركز بمسافة ١٣٥ ساعه وأقرب طريق لهما محطة بردين واسم عمدتهما الشيخ محمد الدهشان

(ميت ربيعه البيضا) هي واقعة غربى السكة الحديد الواصلة من بلبس الى الزقازيق وشرقي الشفأيه وعدد سكانها ٢٠٤٠ نسمة وزمامها ٢١١٥ فدان وكسور منها ٢٠٤٣ فدان و١٨ قيراط تزرع مربوط أموالها السنوي ٢٠٣٠ جنيه و٧٨٦ مليم والباقي تالف ومنافع عموميه وبها من النخيل ٢١٠٥ نخلة مربوط أموالها السنوي ٥٢ جنيه و٦٢٥ مليم واشهر عزبها عزبة ورثة البرنس ابراهيم باشا أحمد وأطيانها تروى من ترعة الرجبيه وترعة المشوشيه وجناية السكة الحديد ومتوسط ثمن الفدان من ٤٠ الى ٥٠ جنيه وتبعد عن المركز بمسافة ٤٠ دقيقة وأقرب طريق لهما محطة بردين واسم عمدتها الشيخ غالي خليل (ميت حمير) هي واقعة في الشمال الغربي للشفأيه وعدد سكانها ٥٥٩

نسمه وزمامها ٧١٨ فدان وكسور منها ٤٥٧ فدان و ٣ قراريط و ١٦ سهم تزرع
مربوط أموالها السنوي ٣٨٥ جنيه و ١٩٧٧ مليم والباقي تالف ومنافع عموميه
وبها من النخيل ٥٨ نخله مربوط أموالها السنوي ١ جنيه و ٤٥٠ مليم وهي
تبع البرنس فؤاد باشا واطيانها تروي من ترعة الدمشوشيه رمتوسط ثمن
القدان من ٤٠ الى ٥٠ جنيه وتبعد عن المركز بمسافة ١٥ ر ١٥ ساعه وأقرب
طريق لها محطة بردين واسم عمدتها الشيخ السيد السيد خاينه

(سندهور) هي واقعة في الجنوب الغربي لبردين وفي الشمال الشرقي
لشبرا النخلة وعدد سكانها ١٩١٠ نسمة وزمامها ١٦٧١ فدان وكسور منها ١٦١٠
فدان و ٢ قيراط تزرع مربوط أموالها السنوي ١٤٣٢ جنيه و ٢٩٣ مليم والباقي
تالف ومنافع عموميه وبها من النخيل ٣٤٦ نخله مربوط أموالها السنوي ٨
جنيه و ٦٥٠ مليم وأشهر عزبها عزبة البرنس فؤاد باشا وعزبة محمد بك حسن
وعزبة الست بدر الجمال وعزبة احمد بك اباظه وعزبة البرنس ابراهيم باشا حلبي
وعزبة ورثة أحمد بك ارناووط واطيانها تروي من ترعة الطرطوريه وترعة
الدمشوشيه وترعة الجبله ومتوسط ثمن القدان من ٤٠ الى ٥٠ جنيه وتبعد عن
المركز بمسافة ٤٠ ر ١٥ ساعه وأقرب طريق لها محطة بردين واسم عمدتها
الشيخ محمد السيد

(قبله الجبله) هي واقعة في شمال سندهور وفي جنوب كفر العرب
وعدد سكانها ٦٢٥ نسمة وزمامها ٤٦١ فدان وكسور منها ٤٥٣ فدان و ٣
قراريط و ١٦ سهم تزرع مربوط أموالها السنوي ٣٨٩ جنيه و ٥٤ مليم والباقي
تالف ومنافع عموميه وبها من النخيل ٢١٠ نخله مربوط أموالها السنوي
٥ جنيه و ٢٥٠ مليم وأشهر عزبها عزبة محمد بك رابع واطيانها تروي من

ترعة طحله بردين ومتوسط ثمن القدان من ٤٠ الى ٥٠ جنيه وتبعد عن المركز بمسافة ١٥٠ ساعة وأقرب طريق لها محطة بردين واسم عمدتها الشيخ مكاوي احمد داغر

(كفر العرب) هو واقع غربي بردين وفي شمال قهله الجبله وعدد سكانه ٢٠٢ نسمة وزمامه ٤٠٤ فدان وكسور منها ٣٩٨ فدان و ١٠ قراريط تزرع مربوط أموالها السنوي ٢٩٢ جنيه و ٤٢٤ مليم والباقي تالف ومنافع عموميه وبه من النخيل ٣٢ نخله مربوط أموالها السنوي ٨٠٠ مليم وهو تبع احمد بك تيمور وأطيانه تروي من ترعة الطرطوريه وترعة طحله بردين ومتوسط ثمن القدان من ٤٠ الى ٥٠ جنيه وتبعد عن المركز بمسافة ٢ ساعة وأقرب طريق له محطة بردين وهو مضاف لعمدية قهله الجبله

(كفر اكياد) هو واقع في الشمال الشرقي لشبرا النخله وفي جنوب سندهور وعدد سكانه ٥٨٠ نسمة وزمامه ٥٩٢ فدان وكسور منها ٥٩٢ فدان و ١٠ قيراط و ٨ أسهم تزرع مربوط أموالها السنوي ٣٧٢ جنيه و ٩٩٤ مليم والباقي تالف ومنافع عموميه وبه من النخيل ٢٠ نخله مربوط أموالها السنوي ٥٠٠ مليم وهو تبع البرنس ابراهيم باشا حلعي واطيانه تروي من ترعة الدمشوشيه وترعة الطرطوريه ومتوسط ثمن القدان من ٤٠ الى ٥٠ جنيه وتبعد عن المركز بمسافة ٣٠ ساعة وأقرب طريق له محطة بليس واسم عمدته الشيخ حسن عبد الباري

(ميت حبيب وكفر العوضي) هما واقعتان في جنوب ميت حمير وشرقي شبرا النخله وعدد سكانهما ٧٥٥ نسمة وزمامهما ٧٩٧ فدان وكسور منها ٧٨٧ فدان و ١٦ قيراط و ١٦ سهم تزرع مربوط أموالها السنوي ٣٧٠ جنيه و ٤٩٦

مليم والباقي تالف ومنافع عموميه وبهما من النخيل ٢١٤ نخله مربوط أموالها السنوي ٥ جنيه و ٣٥٠ مليم وأشهر عنزبها عزبة البرنس ابراهيم باشا حلمي وعزبة حرم الياس باشا وأطيانها تروى من ترعة الدمشوشية وترعة ميت حبيب ومتوسط ثمن الفدان من ٤٠ الي ٥٠ جنيه ويبعدان عن المركز بمسافة ١ ساعه وأقرب طريق لهما محطة بليس واسم عمدتها الشيخ محمد عبد السلام

(الشغابيه) هي واقعة غربي ميت ربيعة البيضاء وشرقي ميت حبيب وعدد سكانها ٦٣٣ نسمة وزمامها ٤٤٦ فدان وكسور منها ٤١٦ فدان وقيراط تزرع مربوط أموالها السنوي ٤٠٦ جنيه و ٣٤٩ مليم والباقي تالف ومنافع عموميه وبها من النخيل ٧ نخله مربوط أموالها السنوي ١٧٥ مليم وهي تبع ورثة البرنس ابراهيم باشا احمد وأطيانها تروى من ترعة الجوسق ومتوسط ثمن الفدان من ٤٠ الي ٥٠ جنيه وتبعد عن المركز بمسافة ١ ساعه وأقرب طريق لها محطة بليس واسم عمدتها الشيخ ابراهيم الصاني

(شبرا النخلة) هي واقعة في شمال ترعة ميت يزيد وفي جنوب بردين وغربها على بعد الف متر بتل قديم يعرف بتل أبي طرطور ارتفاعه نحو أربعة عشر متر تقريبا ومن هذه البلده ابي الحسن الحوفي النحوي وبها عائلة أبي خضره الشهيره وعدد سكانها ٣٦٦٦ نسمة وزمامها ٢٧٢٠ فدان وكسور منها ٢٦٢٤ فدان و ١٥٥ قيراط تزرع مربوط أموالها السنوي ٢١٨٠ جنيه و ٣٤٤ مليم والباقي تالف ومنافع عموميه وبها من النخيل ١١٥٨ نخله مربوط أموالها السنوي ٢٨ جنيه و ٩٥٠ مليم وأشهر عنزبها عزبة ابراهيم بك السوبكي وعزبة علي باشا جلال وعزبة كفلي اسماعيل اغا وعزبة حسين أفندي حامد وعزبة

مصطفى بك عيسى وأطيانها تروى من ترعة ميت يزيد وترعة الجلبومية وترعة المكاسر وترعة الدمشوشيه وترعة الطرطوريه ومتوسط ثمن الفدان من ٤٠ الى ٥٠ جنيه وتبعد عن المركز بمسافة ١٣٠ ساعة وأقرب طريق لها محطاتها الضيقة واسم عمدتها مصطفى أفندي جاهين

(ميت حمل) هي واقعة غربى السكة الحديد الواصلة من بلبس الى الزقازيق وشرقي الجوسق وعدد سكانها ٢٠٣٣ نسمة وزمامها ١٤٦٠ فدان وكسور منها ١٤٢٦ فدان و٨ قراريط و١٢ سهما تزرع مربوط أموالها السنوي ١٧٩١ جنيه و١٦٧ مليم والباقي تالف ومنافع عموميه وبها من النخيل ١٧٢٣ نخله مربوط أموالها السنوي ٤٣ جنيه و٧٥ مليم واشهر عزمها عزبة أحمد بك كمال وعزبة ورثة المرحوم أحمد مصطفى الامام وعزبة ورثة خورشيد أفندي مكاف وعزبة ورثة الخواجه هارون وأطيانها تروى من ترعة البيضا وترعة البحيره وترعة الرجبيه ومتوسط ثمن الفدان من ٤٠ الى ٥٠ جنيه وتبعد عن المركز بمسافة ٣٠ دقيقة وأقرب طريق لها محطة بلبس واسم عمدتها الشيخ محمد جميل

(الجرسق والعبسى) هما واقعتان في جنوب كفر اكياد وشرقي حفنا وعدد سكانهما ١٧٨٦ نسمة وزمامها ٢١٨٤ فدان وكسور منها ٢٠٨٦ فدان و٩ قراريط و٢٠ سهما تزرع مربوط أموالها السنوي ٢١٢٠ جنيه و٤٦ مليم والباقي تالف ومنافع عموميه وبها من النخيل ١٨٣ نخله مربوط أموالها السنوي ٤ جنيه و٥٧٥ مليم وبها فتش ورثة البرنس ابراهيم باشا أحمد وأطيانها تروى من ترعة مصطفى أفندي وترعة ميت يزيد وترعة الجلبومية وترعة الدمشوشيه وجناية السكة الحديد ومتوسط ثمن الفدان من ٤٠ الى ٥٠ جنيه ويبعدان

عن المركز بمسافة ١ ساعة وأقرب طريق لها محطة بليس واسم عمدتها
الشيخ السيد غنيم

(حفنا) هي واقعة شرقي قرمله وغربي الجوسق وعدد سكانها ٢٦١٢
نسمة وزمامها ٢٠١٢ فدان وكسور منها ١٩٥٢ فدان و١٣ قيراط و١٠ أسهم
تزرع مربوط أموالها السنوي ١٩٢٧ جنيه و٤٨ مليم والباقي تالف ومنافع
عمومية وبها من النخيل ١٣١٣ نخلة مربوط أموالها السنوي ٣٢ جنيه و٨٢٥
مليم وبها مقام سيدي الحفناوى وأشهر عزبها عزبة احمد الخشن وعزبة محمد
محمد الالهوانى وعزبة الست زينب هاتم وأطيانها تروى من ترعة المكاسر
وترعة الجلبومية وترعة حفنا وترعة مصطفى أفندى ومتوسط ثمن الفدان من
٤٠ الى ٥٠ جنيه وتبعد عن المركز بمسافة ١٣٠ ساعة وأقرب طريق لها
محطة انشاص واسم عمدتها الشيخ على غانم

(كفر مسعود حجازي) هو واقع في شمال ميت سهيل وغربي البلاشون
وعدد سكانه ٣٢٦ نسمة وزمامه ٢٠٠ فدان وكسور منها ١٩٩ فدان و٩
قراريط و١٢ سهما تزرع مربوط أموالها السنوي ١٨٩ جنيه و٣٩٧ مليم
والباقي تالف ومنافع عمومية وبه من النخيل ١٦ نخلة مربوط أموالها السنوي
٤٠٠ مليم وهي تبع المرحوم محمد بك حجازي وأطيانها تروى من ترعة مسعود
حجازي ومتوسط ثمن الفدان من ٤٠ الى ٥٠ جنيه وتبعد عن المركز بمسافة
٢٣٠ ساعة وأقرب طريق له محطة انشاص وهو مضاف لعمدية قرمله

(قرمله) هي واقعة غربي حفنا وفي جنوب البلاشون وعدد سكانها
١٢٦٣ نسمة وزمامها ٩٧٠ فدان وكسور منها ٩٣٧ فدان و٤ قراريط تزرع
مربوط أموالها السنوي ١٢٢٦ جنيه و٥٢ مليم والباقي تالف ومنافع عمومية

وبها من النخيل ١٢٩١ نخله مربوط أموالها السنوي ٣٢ جنيهه و ٢٧٥ مليم وأشهر عزبها عزبة محمد بك حجازي وعزبة السيد درويش بركات وعزبة حسن بك وأطيانها تروي من ترعة الجلهوميه وترعة الزرقه وترعة الزرع ومتوسط ثمن الفدان من ٤٠ الي ٥٠ جنيهه وتبعد عن المركز بمسافة ٢ ساعه وأقرب طريق لها محطة انشاص واسم عمدتها محمد بك حجازي المنعم عليه بالرتبة الثانية (البلاشون) هي واقعة شرقي كفر مسعود حجازي وفي الجنوب الغربي لبيت جابر وعدد سكانها ٣٤٢٨ نسمة وزمامها ٢٤٤٢ فدان وكسور منها ٢٣٦٩ فدان و ١٦ قيراط تزرع مربوط أموالها السنوي ١٩٩٥ جنيهه و ٩٨ مليم والباقي تالف ومنافع عموميه وبها من النخيل ١٢٩٣ نخله مربوط أموالها السنوي ٣٢ جنيهه و ٢٢٥ مليم وأشهر عزبها عزبة الست زينب هانم وعزبة ورثة مراد بك وعزبة زكي باشا وعزبة الست عايشه وأطيانها تروي من ترعة الجلهوميه وترعة المكاسر ومتوسط ثمن الفدان من ٤٠ الي ٥٠ جنيهه وتبعد عن المركز بمسافة ٢١٥ ساعة وأقرب طريق لها محطة ميت جابر الضيقة واسم عمدتها الشيخ محمد مصطفى الحفني

(كفر عثمان عفت) هو واقع شرقي كفر مصطفى أفندي وفي الجنوب الشرقي للنعامنه وعدد سكانه ١٨٠ نسمة وزمامه ٣١٢ فدان وكسور منها ٣٠٢ فدان و ١ قيراط و ١٦ سهما تزرع مربوط أموالها السنوي ٣٠٢ جنيهه و ٣٣٤ مليم والباقي تالف ومنافع عموميه وبه من النخيل ٦٣ نخله مربوط أموالها السنوي ١ جنيهه و ٥٧٥ مليم وأطيانها تروي من ترعة الجلهوميه وترعة مسعود حجازي ومتوسط ثمن الفدان من ٤٠ الي ٥٠ جنيهه وتبعد عن المركز بمسافة ٢٣٥ ساعة وأقرب طريق لها محطة انشاص واسم عمدتها الشيخ محمد الحضري

(كفر ميت سهيل) هو واقع غربي بني نفا وفي جنوب النعامنه وعدد سكانه ٤٦٩ نسمة وزمامه ٢٩٣ فدان وكسور منها ٢٨٥ فدان و ٨ قراريط و ٨ أسهم تزرع مربوط أموالها السنوي ٢٩٩ جنيه و ٧١٩ مليم والباقي تالف ومنافع عموميه وبه من النخيل ٥٨٠ نخله مربوط أموالها السنوي ١٤ جنيه و ٥٠٠ مليم وأشهر عزبه عزبه البرنسس خديجه هانم وعزبه عبد الكريم اسماعيل وأطيانه تروي من ترعة الجلهوميه ومتوسط ثمن الفدان من ٥٠ الى ٦٠ جنيه ويبعد عن المركز بمسافة ٢٥٠ ساعه وأقرب طريق له محطة منيا القمح واسم عمدته الشيخ مكاوي اسماعيل

(بني نفا) هي واقعة في جنوب الحوض الطويل وشرقي كفر ميت سهيل وعدد سكانها ٨٦٣ نسمة وزمامها ٧٠٧ فدان وكسور منها ٦٩٤ فدان و ١٥ قيراط و ٤ أسهم تزرع مربوط أموالها السنوي ٦٨٣ جنيه و ٦٣٢ مليم والباقي تالف ومنافع عموميه وبها من النخيل ٢٤ نخله مربوط أموالها السنوي ٦٠٠ مليم وهي تبغ البرنسس نعمة هانم افندي وأطيانها تروي من ترعة الوهابيه ومتوسط ثمن الفدان من ٤٠ الى ٥٠ جنيه ويبعد عن المركز بمسافة ٢٠٠ ر ساعه وأقرب طريق لها محطة أنشاص واسم عمدتها الشيخ سليمان احمد غانم (ميت جابر) هي واقعة في البر القبلي لترعة ميت يزيد وفي شمال البلاشون وعدد سكانها ١٧٧٤ نسمة وزمامها ١٥٣٢ فدان وكسور منها ١٥٢٦ فدان و ٢٢ قيراط و ٢٠ سهم تزرع مربوط أموالها السنوي ١١٨٦ جنيه و ٧٧٠ مليم والباقي تالف ومنافع عموميه وبها من النخيل ٤ نخله مربوط أموالها السنوي ١٠٠ مليم وبها تفتيش البرنس ابراهيم باشا حلمي وعزبه محمود محمود صادق وأطيانها تروي من ترعة ميت يزيد ومتوسط ثمن الفدان من ٥٠ الى

٦٠ جنيه وتبعد عن المركز بمسافة ٢ ساعة وأقرب طريق لها محطة الضيقة
واسم عمدتها حسين افندى حامد

(الحوض الطويل) هو واقع في شمال بني نفا وشرقي الاعراس وعدد
سكانه ٧٧٦ نسمة وزمامه ٩٤٢ فدان وكسور منها ٩٢٥ فدان تزرع مربوط
أموالها السنوي ٧٧٠ جنيه و ٥٩٤ مليم والباقي تالف ومنافع عموميه وبه من
النخيل ١٤ نخله مربوط أموالها السنوي ٣٥٠ مليم وهو تبع البرنس ابراهيم
باشا حلمي وأطيانه تروى من ترعة ميت يزيد ومتوسط ثمن الفدان من ٥٠
الي ٦٠ جنيه وتبعد عن المركز بمسافة ٣٠ ر ٢ ساعة وأقرب طريق له محطة
بني هلال الضيقة واسم عمدته الشيخ مصطفى محمد خليل

(النعامنه) هي واقعة في شمال كفر ميت سهيل وفي الجنوب الغربي
للحوض الطويل وعدد سكانها ٢٩٤١ نسمة وزمامها ١٩٧٠ فدان وكسور
منها ١٩١٠ فدان و ١٦ قيراط تزرع مربوط أموالها السنوي ٢٢٥٩ جنيه
و ٨٦٩ مليم والباقي تالف ومنافع عموميه وبها من النخيل ١٠٤٩ نخله مربوط
أموالها السنوي ٢٦ جنيه و ٢٢٥ مليم وأشهر عزبها عزبة أسعد منصور
وأطيانها تروى من ترعة الشرقاويه وترعة المهجوره وترعة الوهايه وترعة
الجلهوميه ومتوسط ثمن الفدان من ٥٠ الي ٦٠ جنيه وتبعد عن المركز بمسافة
٣ ساعة وأقرب طريق لها محطة شلشامون الضيقة واسم عمدتها الشيخ
ابراهيم محمد الهاجج

(الاعراس) هي واقعة غربي الحوض الطويل وفي الشمال الغربي للنعامنه
وعدد سكانها ١٣٥٠ نسمة وزمامها ٨٩٢ فدان وكسور منها ٨٦١ فدان و ٢٠
سهم تزرع مربوط أموالها السنوي ١١٠٤ جنيه و ٧٥١ مليم والباقي تالف

ومنافع عمومية وبها من النخيل ٦٦٧ نخلة مربوط أموالها السنوي ١٦ جنية
 و٦٧٥ مليم وأشهر عزبها عزبة عمر باشا لطفي وعزبة محمد محمد الليثي وأطيانها
 تروي من ترعة الشرقاوية وترعة ميت يزيد ومتوسط ثمن الفدان من ٥٠
 الى ٦٠ جنية وتبعد عن المركز بمسافة ٣١٠ ساعة وأقرب طريق لها محطة شلشامون
 الضيقة واسم عمدتها الشيخ محمد علي سلامة الاعور

(كفر مصطفى أفندي) هو واقع غربي كفر عثمان عنت وفي جنوب
 كفر ميت سهيل وعدد سكانه ١٦٤ نسمة وزمامه ١٥١ فدان وكسور منها
 ١٤٧ فدان و١٢ قيراط و١٦ سهم تزرع مربوط أموالها السنوي ١٦٨ جنية
 و٣٢١ مليم والباقي تالف ومنافع عمومية وبه من النخيل ٥٢ نخلة مربوط
 أموالها السنوي ١ جنية و٣٠٠ مليم وأطيانه تروي من ترعة الجلهوميه
 ومتوسط ثمن الفدان من ٥٠ الى ٦٠ جنية ويبعد عن المركز بمسافة ٤٠ ر
 ساعه وأقرب طريق له محطة شلشامون هو مضاف لعمدية ميت سهيل
 (سهيواومنشاة فتحي) هما واقعتان على الشاطيء الايمن لترعة الشرقاوية

وغربي ميت سهيل وعدد سكانهما ٣٩١٠ نسمة وزمامهما ٢٥١٦ فدان وكسور
 منها ٢٤٢٤ فدان و١٣ قيراط و٤ أسهم تزرع مربوط أموالها السنوي ٢٩٥٥
 جنية و٩١ مليم والباقي تالف ومنافع عمومية وبهما من النخيل ٦٥٩ نخلة
 مربوط أموالها السنوي ١٦ جنية و٤٧٥ مليم وأشهر عزبها عزبة احمد
 بك الالفي وعزبة محمد اغا الالفي وعزبة الست فائقه هانم وعزبة محمد افندي
 الالفي وعزبة أولاد سلام وأطيانهما تروي من ترعة الشرقاوية وترعة الجلهوميه
 وترعة تيمور كاشف وترعة عقال وترعة الزرقة وترعة السريليه ومتوسط ثمن
 الفدان من ٥٠ الى ٦٠ جنية ويبعدان عن المركز بمسافة ٣٠ ر ٣ ساعه وأقرب

طريق لها محطة مشتول واسم عمدتها محمد أفندي الالفي المنعم عليه بالرتبة
الثالثة والنيشان المجيدى الخامس

(ميت سهيل) هي واقعة شرقي سنهوا وعدد سكانها ٣١١٧ نسمة
وزمامها ١٦٩٤ فدان وكسور منها ١٦٤٦ فدان و٢٣ قيراط و٢٠ سهم تزرع
مربوط أموالها السنوي ١٩٧٤ جنيه و٩٦٩ مليم والباقي تالف ومنافع عموميه
وبها من النخيل ٨٦٧ نخله مربوط أموالها السنوي ٢١ جنيه و٦٧٥ مليم
وأشهر عزبها عزبة خلف الله باشا وعزبة سليمان شحاته وعزبة بحيري رمضان
وعزبة على عبد الرازق وأطيانها تروي من ترعة السهيلية وترعة الجاهوميه
ومتوسط ثمن الفدان من ٥٠ الى ٦٠ جنيه وتبعد عن المركز بمسافة ٣ ساعه
وأقرب طريق لها محطة مشتول واسم عمدتها الشيخ مصطفى محمد مسلم
(دهمشا) هي واقعة غربي كثر حفنا وشرقي كثر ابراش وعدد سكانها

٢٨٠٦ نسمة وزمامها ٢٠٤٣ فدان وكسور منها ١٨٨٨ فدان و١٠ قيراط و٢
سهم تزرع مربوط أموالها السنوي ٢٢٥٦ جنيه و٣٧٣ مليم والباقي تالف ومنافع
عموميه وبها من النخيل ١٧١٢ نخله مربوط أموالها السنوي ٤٢ جنيه و٨٠٠
مليم وأشهر عزبها عزبة حسن باشا زهنى وعزبة اسماعيل أفندي وعزبة محمد
بك حجازي وعزبة ورثة السيد على أفندي البكري وعزبة الست كلفدان
حرم اسماعيل أفندي وأطيانها تروي من ترعة الزرقه وترعة مشتول ومتوسط
ثمن الفدان من ٥٠ الى ٦٠ جنيه وتبعد عن المركز بمسافة ٢ر٥٠ ساعه وأقرب
طريق لها محطة انشاص واسم عمدتها الشيخ محمد على الشامي

(ميت معلا) هي واقعة في الشمال الغربي لانشاص الرمل وغربي السكه
الحديد وعدد سكانها ١٥٦٤ نسمة وزمامها ١٠٩١ فدان وكسور منها ١٠٣٦ فدان

١٢ سهما تزرع مربوط أموالها السنوي ١٢٥٥ جنيه و ٥٤٠ مليم والباقي تالف
ومنافع عموميه وبها من النخيل ٢١٢٧ نخله مربوط أموالها السنوي ٥٣ جنيه و ١٧٥
مليم وأشهر عزبها عزبة محمد باشا مسعود وعزبة محمد بك حجازي وعزبة الست
جلسن وأطيانها تروي من ترعة الزرقه وترعة الاهالي وترعة المكاسر وترعة
مشتول ومتوسط ثمن الفدان من ٥٠ الى ٦٠ جنيه وتبعد عن المركز بمسافة
٢٣٠ ساعه واقرب طريق لها محطة انشاص واسم عمدها الشيخ عبد
الهادي حسن

(كفر حفنا) هو واقع في شمال انشاص الرمل وشرقي دهمشا وعدد سكانه
٦٣٧ نسمة وزمامه ٤١٤ فدان وكسور منها ٤٦٩ فدان و ١٦ قيراط و ٢٠ سهما
تزرع مربوط أموالها السنوي ٤٩٠ جنيه و ٧٥٤ مليم والباقي تالف ومنافع عموميه
وبه من النخيل ٣٩٦ نخله مربوط أموالها السنوي ٩ جنيه و ٩٠٠ مليم وأشهر
عزبه عزبة ورثة المرحوم محمد شاكر باشا وعزبة الخواجه بانوص وأطيانه
تروي من ترعة المكاسر وترعة حفنا ومتوسط ثمن الفدان من ٤٠ الى ٥٠
جنيه ويبعد عن المركز بمسافة ٢ ساعه واقرب طريق له محطة انشاص وهو
مضاف لعمدية قريمله

(كفر دهمشا) هو واقع في جنوب كفر مصطفى أفندي وشرقي ابراش
وعدد سكانه ٤٦٢ نسمة وزمامه ٤٠٣ فدان وكسور منها ٣٩٦ فدان و ١٢ قيراط
و ٢٠ سهما تزرع مربوط أموالها السنوي ٤٣٦ جنيه و ٦٥٢ مليم والباقي تالف
ومنافع عموميه وبه من النخيل ٣٤ نخله مربوط أموالها السنوي ٨٥٠ مليم
وأشهر عزبه عزبة ورثة شريف باشا وأطيانه تروي من ترعة الزرقه والخليج
الاخذ من الترعة ومتوسط ثمن الفدان من ٤٠ الى ٥٠ جنيه ويبعد عن

المركز بمسافة ٣ ساعه واقرب طريق له محطة مشنول وهو مضاف لعمدية
كفر ابراش

(ابراش) هي واقعة شرقي الخشه وغربي كفر ابراش وعدد سكانها
١٦٥٤ نسمة وزمامها ١٠٧٧ فدان وكسور منها ١٠٥٥ فدان و١ قيراط تزرع
مربوط أموالها السنوي ١٣٦٠ جنيه و٣٥٨ مليم والباقي تالف ومنافع عموميه
وبها من النخيل ١٠٤٦ نخله مربوط أموالها السنوي ٢٦ جنيه و ١٥٠ مليم
وأشهر عزبها عزبة الشيخ عبد القادر الرافي وعزبة الحاج سيده موسى وعزبة
السيد عرفه الحسيني وأطيانها تروي من ترعة الزرقه وترعة السبيليه ومتوسط
ثمن القدان من ٥٠ الي ٦٠ جنيه وتبعد عن المركز بمسافة ٣١٠ ساعه واقرب
طريق لها محطة مشنول واسم عمدتها الشيخ عشاوي على


(كفر ابراش) هو واقع في جنوب ابراش وشرقي كفر الشرايه وعدد
سكانه ٣٤٧٨ نسمة وزمامه ١٦٤٥ فدان وكسور منها ١٦٠٦ فدان و١٢ قيراط
و١٦ سهبا تزرع مربوط أموالها السنوي ٢٠٧٤ جنيه و١٨٣ مليم والباقي تالف
ومنافع عموميه وبه من النخيل ٢١٧٧ نخله مربوط أموالها السنوي ٥٤ جنيه
و٤٢٥ مليم وأشهر عزبه عزبة حسن السيد ربيع وأطيانه تروي من ترعة العافوله
وترعة الزرقه ومتوسط ثمن القدان من ٥٠ الي ٦٠ جنيه ويبعد عن المركز
بمسافة ٣٢٠ ساعه واقرب طريق له محطة مشنول واسم عمدته الشيخ حسن
السيد ربيع

(الخشه) هي واقعة في شمال المناصره وفي جنوب سهوا وعدد سكانها
٩٢٦ نسمة وزمامها ٣٥٤ فدان وكسور منها ٣٤١ فدان و١٥ قيراط و٢٠ سهم
تزرع مربوط أموالها السنوي ٤٨٦ جنيه و٩٠١ مليم والباقي تالف ومنافع

عموميه وبها من النخيل ٥٧٥ نخله مربوط أموالها السنوي ١٤ جنيه و ٣٧٥
 مليم وأطيانها تروى من ترعة الشرقاوية وترعة الزرقه ومتوسط ثمن الفدان
 من ٥٠ الى ٦٠ جنيه وتبعد عن المركز بمسافة ٣٤٠ ساعة واقرب طريق
 لها محطة مشتول واسم عمدتها الشيخ ابراهيم سالم صالح

(كفر الشرايه) هو واقع غربي كفر ابراش وفي الشمال الغربي
 للمناصره وعدد سكانه ١٠٦٨ نسمة وزمامه ٧٣٢ فدان وكسور منها ٦٩٤
 فدان و٣ قراريط و٢٠ سهم تزرع مربوط أموالها السنوي ٩٤٢ جنيه و٤٣٨
 مليم والباقي تالف ومنافع عموميه وبه من النخيل ٣٤٦ نخله مربوط أموالها
 السنوي ٨ جنيه و٦٥٠ مليم وأشهر عزبه عزبة السيد هاشم مصطفى وشركاه
 وعزبه عفيفي بحيرى وأطيانها تروى من ترعة الشرقاويه وترعة شاكر باشا
 وبحر كشك ومتوسط ثمن الفدان من ٥٠ الى ٦٠ جنيه ويبعد عن المركز
 بمسافة ٤ ساعة واقرب طريق له محطة مشتول واسم عمدته الشيخ السيد
 محمد الاعرج

(المناصره) هي واقعة في شمال نبتيت وفي جنوب الخشه وعدد سكانها
 ٧٤٢ نسمة وزمامها ٢٨٠ فدان وكسور منها ٢٧٤ فدان و١٨ قيراط و ٢ سهم
 تزرع مربوط أموالها السنوي ٣٧٩ جنيه و١٤٨ مليم والباقي تالف ومنافع
 عموميه وبها من النخيل ٤٥٥ نخله مربوط أموالها السنوي ١١ جنيه و٣٧٥
 مليم وأشهر عزبها عزبة ابراهيم حسن وأطيانها تروى من ترعة الشرقاويه
 وترعة العاقوله ومتوسط ثمن الفدان من ٥٠ الى ٦٠ جنيه وتبعد عن المركز
 بمسافة ٤ ساعة واقرب طريق لها محطة مشتول واسم عمدتها الشيخ
 اسماعيل حبيب



(نبات) هي واقعة في جنوب المناصره وفي الشمال الغربي لمشتول وعدد سكانها ٢٧٧٩ نسمة وزمامها ١٦٨٧ فدان وكسور منها ١٦٢٧ فدان و٣ قراريط و١٢ سهم تزرع مربوط أموالها السنوي ٢٢٣٧ جنيته و٩٤٥ مليم والباقي تالف ومنافع عموميه وبها من النخيل ١٦٤١ نخله مربوط أموالها السنوي ٤١ جنيته و٢٥ مليم وأشهر عزبها عزبة نطله هانم وعزبة احمد بك الالفي وعزبة ورثة شريف باشا وأطيائها تروى من ترعة الشرقاويه وترعة العاقوله وترعة الزعفران ومتوسط ثمن الأندان من ٥٠ الي ٦٠ جنيته وتبعد عن المركز بمسافة ٤ ساعه وأقرب طريق لها محطة مشتول واسم عمدتها الشيخ حسن علم الدين

الكلام على مركز كفر صقر

هذا المركز مقره كفر صقر ويحتوي على ٥٢ بلدة وعدد سكان أهاليه ٨٢٥٩٩

نسمة ويبعد عن مدينة الزقازيق بمسافة ٤٤ ر ٣١ كيلومتر

مأمور المركز السيد افندي ضيائي

معاون بوليس المركز اليوزباشي محمود افندي رشاد

مهندس الري محمد افندي رشوان

حكيم المركز الدكتور محمد افندي البقلي

قاضي شرعي الشيخ حسن احمد الشابوري

الكلام على بلاد المركز

(أبو كبير) هي واقعة شرقي السكة الحديد وفي شمال هيبيا وهي بلدة

تجاريه شهيره وأكثر أهاليها تجار وبها محطة السكة الحديد وعند هاتفرع الى

فرعين فرع المنصوره وفرع الصالحيه وبها اطيان للاوقاف وعدد سكانها

٨٠٦٨ نسمة وزماتها ٤٧٩٨ فدان وكسور منها ٣٨٧٤ فدان وه قراريط و١٦

سهام تزرع مربوط أموالها السنوي ٢٢٢٦ جنيه و٢٠٤ مليم والباقي تالف

ومنافع عموميه وبها من النخيل ١٩٢٠١ نخله مربوط أموالها السنوي ٤٨٠

جنيه ٢٥٨ مليم وأشهر عزبها عزبة احمد بك قطري وعزبة لطفي وعزبة عبد

الخالق رفعت وعزبة حسن بك فهمي وعزبة عبد الرحمن بك الهراوي وعزبة

بك الحكيم وعزبة احمد بك السبكي وعزبة عبد الملك بك مخايل وعزبة

خليل احمد وعزبة ابراهيم عمرو وعزبة محمد الانجر وعزبة محمد بك فؤيد

وعزبة مصطفى بك علي وعزبة حسن افندي محمد وعزبة محمد افندي الديب

وعزبة شحاته محمد وأطيانها تروى من ترعة الشرقاوية وترعة الصادي وترعة الرمل وترعة راغب ومتوسط ثمن القدان من ٥٠ الى ٦٠ جنيه وتبعد عن المركز بمسافة ١٣٠ ساعة وأقرب طريق لها المحطة المسماة باسم عمدها الشيخ على سالم الصادي

(كفر أبو كبير) هو واقع غربي أبي كبير وابنتيهما متصله ببعضهما واكثر اهاليه تجار ايضا وعدد سكانه ٤٣٨٦ نسمة وزمامه ٢٧٩٦ فدان وكسور منها ٢٦٢٩ فدان و١٩ قيراط و٣ أسهم تزرع مربوط أموالها السنوي ١٦١٢ جنيه ٩٥٢ مليم والباقي تالف ومنافع عموميه وبه من النخيل ٦٦٩٥ نخله مربوط أموالها السنوي ١٦٧ جنيه و٣٧٥ مليم وأشهر عزبه عزبة سالم أفندي السيد وعزبة مصطفى بك على وعزبة محمد أفندي منيب وعزبة السيد أفندي لطفى وعزبة حسن أفندي يسرى وعزبة على بك شاكر وعزبة الخواجات يوسف وباروخ وعزبة رزق الله بك شديد وعزبة حامد بك أمين وعزبة مخايل أفندي نخله وعزبة عبد الرحيم حجازي وعزبة محمد أفندي المتيني وعزبة نسيم بك شحاته وعزبة ابراهيم بك الصبان وعزبة عبد الرحمن بك نصر وأطيانها تروى من ترعة الصادي وترعة المورليه وجناية السكة الحديد ومتوسط ثمن القدان من ٥٠ الى ٦٠ جنيه ويبعد عن المركز بمسافة ١٣٠ ساعة وأقرب طريق له محطة ابي كبير واسم عمده السيد أفندي سالم السيد

(سنتريس) هي واقعة في جنوب السكة الحديد الواصلة من أبي كبير الي فاقوس وفي جنوب الغابه وعدد سكانها ٥٠٤ نسمة وزمامها ٥٥٦ فدان وكسور منها ٥٠٥ فدان و٨ قراريط و١٠ أسهم تزرع مربوط. أموالها السنوي ٣٣٥ جنيه و٣٤٤ مليم والباقي تالف ومنافع عموميه وبها من النخيل ١١٩٤

نخله مربوط أموالها السنوي ٢٩ جنيه و ٨٥٠ مليم وبها أطيان للاوقاف وأشهر
عزبها عزبة محمد باشا صدقي وأطيانها تروى من ترعة سنتريس ومتوسط ثمن
القدان من ٤٠ الى ٥٠ جنيه وتبعد عن المركز بمسافة ٢٤٠ ساعة وأقرب
طريق لها محطة الغابه واسم عمدتها الشيخ محمد المهدي

(الغابه والحمادين) هي واقعة في شمال السكة الحديد الواصلة من أبي
كبير الى فاقوس وغربي العارين وعدد سكانها ١٥٥٧ نسمة وزمامها ١٤٠٣
فدان وكسور منها ١٣٥٧ فدان و ١٠ قراريط و ١٢ سهما تزرع مربوط أموالها
السنوي ٨٨٥ جنيه و ٨٤٣ مليم والباقي تالف ومنافع عموميه وبها من النخيل
١٢٤٧ نخله مربوط أموالها السنوي ٣١ جنيه و ١٧٥ مليم وأشهر عزبها عزبة
الشيخ محمد بدران وعزبة الشيخ أمين بدران وعزبة ورثة عامر بك بدران
وعزبة سليمان بك موسى وعزبة الحاج سعودى الطحاوى وعزبة الخواجه
يوسف مكاف وعزبة داوود باشا وعزبة كريمة عمر بك حمدي وعزبة ورثة عبد
الرحيم حجازى وعزبة ورثة أحمد عامر وعزبة ورثة سيد أحمد سليم وأطيانها
تروى من ترعة منزل ميمون وترعة الصادي وترعة أمين باشا وترعة العبد وترعة
المنشر وترعة الرمل ومتوسط ثمن القدان من ٤٠ الى ٥٠ جنيه وتبعد عن
المركز بمسافة ٢٢٠ ساعة وأقرب طريق لها المحطة السماء باسمها وهي مضافه
له مدينة أولاد موسى

(منزل ميمون) هي واقعة شرقي الغابه وغربي العارين وعدد سكانها
٣٩٠ نسمة وزمامها ٥٣٣ فدان وكسور منها ٤٧٨ فدان و ٢ قراريط و ١٤ سهما
تزرع مربوط أموالها السنوي ٣٠٦ جنيه و ٩٧٨ مليم والباقي تالف ومنافع
عموميه وبها من النخيل ١٦٣٥ نخله مربوط أموالها السنوي ٤٠ جنيه و ٨٧٥

مليم وأشهر عزبها عزبة الخواجه كوستيه حاجي وأطيانها تروى من ترعة منزل
ميمون وترعة الصادي وترعة العبد وترعة العارين ومتوسطا. ثمن الفدان من
٤٠ الى ٦٠ جنيه وتبعد عن المركز بمسافة ٢٣٠ ساعه واقرب طريق لها محطة
الغابه وهي مضافه لعمدية الحصوه

(ابويس) هي واقعة غربى السكه الحديد الواصله من هيبيا الى أبى كبير
وتد سكانها ٥٧٠ نسمة وزمامها ٣٦٧ فدان وكسور منها ٣١٣ فدان و٨
قراريط و٨ أسهم تزرع مربوط أموالها السنوي ٢٣٧ جنيه و٦٧٢ مليم
والباقي تالف ومنافع عموميه وبها من النخيل ٨٦٦ نخله مربوط أموالها
السنوي ٢١ جنيه و٦٥٠ مليم وأطيانها تروى من ترعة أبو سكينه وترعة
ابويس ومتوسط ثمن الفدان من ٤٠ الى ٦٠ جنيه وتبعد عن المركز بمسافة
٢٣٠ ساعه واقرب طريق لها محطة أبى كبير واسم عمدتها الشيخ محمد
هاشم السيد

(الاجراز) هي واقعة غربى ابويس وفي جنوب هربيط وعدد سكانها
٩٣٤ نسمة وزمامها ٦٧٠ فدان وكسور منها ٦٤٣ فدان و١٦ قيراط و٨ أسهم
تزرع مربوط أموالها السنوي ٥٤١ جنيه و٦٧٣ مليم والباقي تالف ومنافع
عموميه وبها من النخيل ٤٤٧ نخله مربوط أموالها السنوي ١١ جنيه و١٧٥
مليم وأشهر عزبها عزبة حرم چاهين باشا خلوصى وعزبة احمد بك تيمور
وعزبة كريمي اسماعيل باشا تيمور وأطيانها تروى من بحر مويس وترعة أبو
سكينه وترعة ابويس ومتوسط ثمن الفدان من ٤٠ الى ٦٠ جنيه وتبعد عن
المركز بمسافة ١٠ ٢٣ ساعه واقرب طريق لها محطة هيبيا واسم عمدتها
الشيخ على مخيمر

(كفر هربيط) هو واقع على الشاطئ الايمن لبحر موسى وعدد سكانه ٨٢٧ نسمة وزمامه ٧٠٩ فدان وكسور منها ٦٩٠ فدان و١٥٥ قيراط و٢٠٠ سهم تزرع مربوط أموالها السنوي ٦٩٠ جنيه و٦٦٠ مليم والباقي تالف ومنافع عموميه وبه من النخيل ٢٩ نخله مربوط أموالها السنوي ١ جنيه و٤٧٥ مليم وأطيانه تروي من بحر موسى وترعة أبو سكينه وجميعها وقف دايره الحاميه ومتوسط ثمن الفدان من ٤٠ الى ٦٠ جنيه ويبعد عن المركز بمسافة ٤٠ ر ساعة وأقرب طريق له محطة أبي كبير واسم عمدته الشيخ موسى جبر

(هربيط) هي واقعة على الشاطئ الغربي لترعة النصيري وشرقي الخضاريه وهي بلدة قديمة العهد وكان قبلها في موضعها مدينة (فربيت) فاضحات وخلفتها هذه البلده وعدد سكانها ٣٩٥٩ نسمة وزمامها ٢٥٤١ فدان وكسور منها ٢٤٣٧ فدان و٥٥٠ قيراط و٢٠٠ سهم تزرع مربوط أموالها السنوي ١٧٧٥ جنيه و٢٥٥ مليم والباقي تالف ومنافع عموميه وبها من النخيل ١٨٠ نخله مربوط أموالها السنوي ٤ جنيه و٥٠٠ مليم وأشهر عزبها عزبة بدوي افندي محمد وعزبة وقف الحاميه وعزبة احمد حسن كرم الدين وعزبة مصطفى موسى وعزبة احمد عليوه وبها أطيان للاوقاف وأطيانها تروي من بحر موسى وترعة حموده وترعة ظهر الجمل وترعة الصادي وترعة كفر النصيري ومتوسط ثمن الفدان من ٤٠ الى ٦٠ جنيه وتبعد عن المركز بمسافة ٢٠ ر ساعة وأقرب طريق لها محطة أبي كبير واسم عمدتها الشيخ عطيه احمد عبدون

(كفر النصيري) هو واقع في شمال هربيط وفي جنوب تليجه وعدد سكانه ٤٩٦ نسمة وزمامه ٥٦٢ فدان وكسور منها ٥٥٠ فدان و٢٣ قيراط و٢٠٠ سهم تزرع مربوط أموالها السنوي ٤٨٨ جنيه و٢٢٤ مليم والباقي تالف

ومنافع عموميه وبه من النخيل ١٤ نخله مربوط أموالها السنوي ٣٥٠ مليم وأشهر عزبه عزبه الخواجه فكتور باكوس وأطيانه تروي من ترعة النصيري وترعة حمور ومتوسط ثمن الفدان من ٤٠ الي ٦٠ جنيه ويبعد عن المركز بمسافة ٤٠ دقيقة وأقرب طريق له محطة البوها وهو مضاف لعمدية تليجيه (الخضاربه) هي واقعة على الشاطيء الايسر لبحر مويس وغربي كنفور نجم وعدد سكانها ١٣٤٤ نسمة وزمامها ١٥٢٨ فدان وكسور منها ١٤٢٨ فدان و١٨ قيراط و١٢ سهم تزرع مربوط أموالها السنوي ٨٣٣ جنيه و٦٩٨ مليم والباقي تالف ومنافع عموميه وبها من النخيل ١٦١ نخله مربوط أموالها السنوي ٣ جنيه و٢٥ مليم وأشهر عزبها عزبه عبد الواحد على مهدي خطاب وأطيانها تروي من بحر مويس وترعة الخضاربه وترعة حمور ومتوسط ثمن الفدان من ٤٠ الي ٦٠ جنيه وتبعد عن المركز بمسافة ٣٠ ر ١ر ساعه وأقرب طريق لها محطة هيبيا واسم عمدتها الشيخ سليم احمد

(كنفور نجم) هي واقعة بين الخضاربه والطراديه وفي شمال السكه الزراعيه وعدد سكانها ٥٧١١ نسمة وزمامها ٢٥٣٨ فدان وكسور منها ٢٤٥٤ فدان و٧ قراريط و٢٠ سهم تزرع مربوط أموالها السنوي ٢١٣٣ جنيه و٢٣٦ مليم والباقي تالف ومنافع عموميه وبها من النخيل ١٠٧٩ نخله مربوط أموالها السنوي ٢٦ جنيه و٩٧٥ مليم وبها أطيان الاوقاف وأشهر عزبها عزبه حرم جاهين باشا خلوصي وعزبه كفر أبو الديب وعزبه سيد احمد سليم وعزبه متولي دسوقي شوق وعزبه وقف الحاميه وعزبه والدة الجناب الخديوي وعزبه زينب هانم افندي وعزبه حسن محمد الزامل وعزبه عطيه احمد وهدان وعزبه السيد سالم منصور وعزبه سلامه سطيج وعزبه عبد المجيد افندي علي وشريكه

وعزبة حسن أغا اللاله وعزبة بنكار وعزبة الشيخ محمد عواد وعزبة الياس
وعزبة شحاته محمد سقساقه وأطيانها تروي من بحر موسى وبحرام الريش
وترعة العرايض وترعة الخضارية وترعة حموره ومتوسط ثمن الفدان من ٥٠
الي ٦٠ جنيه وتبعد عن المركز بمسافة ١٤٠ ساعة واقرب طريق لها محطة
الضيقة واسم عمدتها الشيخ احمد عطيه

(الطراديه) هي واقعة شرقي الحبش وغربي كفور نجم وعدد سكانها
١٣١٦ نسمة وزمامها ١٠٩٤ فدان وكسور منها ١٠٢٦ فدان و٢٣ قيراط و٢٢
سهم تزرع مربوط أموالها السنوي ٨٢٢ جنيه و٥٠٤ مليم والباقي تالف ومنافع
عمومية وبها من النخيل ٧٣٠ نخلة مربوط أموالها السنوي ١٨ جنيه و٢٥٠
مليم وأشهر عزبها عزبة عبد الدايم أفندي سلامه وشريكه وعزبة أحمد بك
السبكي وعزبة الست مياه حرم محمد بك ماهر وعزبة مصطفى أفندي عارف
وعزبة ابراهيم أفندي قبودان وأطيانها تروي من ترعة الرباعي وترعة الطراديه
وبحرا الحصانه ومتوسط ثمن الفدان من ٥٠ الي ٦٠ جنيه وتبعد عن المركز
بمسافة ١٤٠ ساعة واقرب طريق لها محطة كفور نجم الضيقة واسم عمدتها
الشيخ عبد العال خليل

(الحبش) هي واقعة في شمال كفر الشرفا وغربي الطراديه وعدد سكانها
٢٧٤٥ نسمة وزمامها ١٩١٦ فدان وكسور منها ١٨٢١ فدان و٥ قراريط تزرع
مربوط أموالها السنوي ١٨٨٦ جنيه و٧١٤ مليم والباقي تالف ومنافع عمومية
وبها من النخيل ١٣٧٤ نخلة مربوط أموالها السنوي ٣٤ جنيه و٣٥٠ مليم
وأشهر عزبها عزبة البرنس محمود باشا وعزبة ورثة محمد يوسف وعزبة علي
أفندي عمر وأطيانها تروي من ترعة الطراديه وبحر أم الريش وبحر الحصان

وترعة مجاهد وبحر الحصانه ومتوسط ثمن الفدان من ٤٠ الى ٥٠ جنيه ويبعد
عن المركز بمسافة ١٥٠ ساعة وأقرب طريق لها محطة كنوز نجم الضيقة واسم
عمدتها الشيخ ابراهيم عبد الله

(كندر الشرفا البحري) هو واقع شرقي بحر مشطول وغربي الابراهيميه
وعدد سكانه ٢٤٦ نسمة وزمامه ٢١٩ فدان وكسور منها ٢١٢ فدان و٢٣
قيراط و٤ أسهم تزرع مربوط أموالها السنوي ٢٠٢ جنيه و٥٤١ مليم والباقي
تالف ومنافع عمومية وبه من النخيل ٧٥ نخلة مربوط أموالها السنوي ١ جنيه
و٨٧٥ مليم وأشهر عزبه عزبه محمد أفندي صادق طه وأطيانه تروي من بحر
مشطول وترعة المتروك ومتوسط ثمن الفدان من ٥٠ الى ٦٠ جنيه ويبعد عن
المركز بمسافة ٣ ساعة واقرب طريق له محطة الابراهيميه الضيقة واسم عمدته
الشيخ سالم على

(السدس) هي واقعه في شمال السكة الزراعيه الواصله من الابراهيميه
الى الدقهليه وعدد سكانها ٧٥١ نسمة وزمامها ١٠٨٩ فدان وكسور منها ١٠٣٦
فدان و٧ قراريط و٨ أسهم تزرع مربوط أموالها السنوي ٨٣٥ جنيه و٧١٩
مليم والباقي تالف ومنافع عمومية وبها من النخيل ٢٤٦ نخلة مربوط أموالها
السنوي ٦ جنيه و ١٥٠ مليم وأشهر عزبه عزبه محمد أفندي حلمي بليغ وعزبه
عبد الرحيم أفندي وعزبه الست وذن الاسرائيليه وعزبه حسن بك فريد
وعزبه الخواجه فكتور باكوس وأطيانه تروي من ترعة القفطانيه وترعة
السدس وترعة القاطميه وترعة النظام وبحر مشطول ومتوسط ثمن الفدان من
٤٠ الى ٥٠ جنيه ويبعد عن المركز بمسافة ٣٠ ر ٢ ساعة وأقرب طريق لها محطة
الابراهيميه الضيقة واسم عمدتها الشيخ رمضان عبد المال

(تل محمد) هو واقع على الشاطئ الايسر لبحر مشتول وشرقي ترعة
السدس وعدد سكانه ٦٤٣ نسمة وزمامه ٧١٨ فدان وكسور منها ٦٤٦ فدان
و١ قيراط و٢٠ سهم تزرع مربوط أموالها السنوي ٥٦١ جنيه و٧٣٧ مليم
والباقي تالف ومنافع عمومية وبه من النخيل ١٣٩ نخلة مربوط أموالها السنوي
٣ جنيه و٤٧٥ مليم وأشهر عزبه عزبة سليمان جاد وشريكه وعزبة أحمد أفندي
شفيق وعزبة حنا داوود وشريكه وأطيانه تروى من بحر مشتول وترعة تل
محمد وترعة المتروك ومتوسط ثمن الفدان من ٤٠ الي ٥٠ جنيه ويبعد عن
المركز بمسافة ٢٣٠ ساعه وأقرب طريق له محطة الابراهيميه الضيقة واسم
عمدته الشيخ مرسي داوود

(طواحين اكراش) هي واقعة في الجنوب الزرني للسدس وعدد سكانها
٧٦٥ نسمة وزمامها ١٠٥٠ فدان وكسور منها ١٠٠٤ فدان و٩ قيراط و٨ سهم
تزرع مربوط أموالها السنوي ٧٧٣ جنيه و٩٩٣ مليم والباقي تالف ومنافع
عمومية وبها من النخيل ٢٢٣ نخلة مربوط أموالها السنوي ٥ جنيه و٥٧٥ مليم
وأشهر عزبها عزبة الحاج أحمد محمد الكروري وعزبة عبد العزيز أفندي عبد
الله وعزبة عبده بك البابلي وأطيانها تروى من بحر مشتول وترعة الناطمية
ومتوسط ثمن الفدان من ٤٠ الي ٥٠ جنيه وتبعد عن المركز بمسافة ٢٣٠ ساعه
واقرب طريق لها محطات الضيقة وهي مضافة لعمدية نجوم

(كفر الشيخ داوود) هو واقع في شمال السدس وغربي تل محمد
وعدد سكانه ١٩٨ نسمة وزمامه ٢٨٥ فدان وكسور منها ٢٧٤ فدان و١١ قيراط
و٨ سهم تزرع مربوط أموالها السنوي ١٩٨ جنيه و٥٨٨ مليم والباقي تالف
ومنافع عمومية وبه من النخيل ١٣٤ نخلة مربوط أموالها السنوي ٣ جنيه و٣٥٠

مليم وأشهر عزبه عزبة علي بك أباطه وعزبة المرعشي وعزبة مجاهد وأطيانه
تروي بحر مشتول وترعة الناظمية ومتوسط ثمن الفدان من ٤٠ الى ٥٠ جنيه
ويبعد عن المركز بمسافة ٢٣٥ ساعة واقرب طريق له محطة طواحين اكراش
الضيقة وهو مضاف لعمدية تل محمد

(نجوم) هي واقعة بين بحري مشتول وأم الريش وعدد سكانها ١٨٨٥
نسمة وزمامها ١٥٧٧ فدان وكسور منها ١٤٨٣ فدان و٧ قراريط و٤ اسهم
تزرع مربوط أموالها السنوي ١٨٠٦ جنيه و٢٩٦ مليم والباقي تالف ومنافع
عمومية وبها من النخيل ٣٨١ نخلة مربوط أموالها السنوي ٩ جنيه و٥٢٥ مليم
وأشهر عزبها عزبة حسن أفندي المورلي وعزبة ورثة علي أفندي سلامه وشريكه
وعزبة صالح أفندي علي وعزبة عبد الرحمن أفندي عبد الجليل وعزبة محمد
أفندي دقن وعزبة ورثة عطيه دهمش وعزبة غرباوي محمد وأطيانها تروي
من ترعة الرباعي وبحر مشتول وبحر أم الريش وبحر الحصان ومتوسط ثمن
الفدان من ٤٠ الى ٦٠ جنيه وتبعد عن المركز بمسافة ١٢٠ ساعة وأقرب
طريق لها محطة الابراهيمية الصيقة واسم عمدتها الشيخ حسين محمد عامر

(الهجارسه) هي واقعة على الشاطئ الايمن لبحر مشتول وفي شمال نجوم
وعدد سكانها ٣٤٤٢ نسمة وزمامها ٢٣٤٥ فدان وكسور منها ٢٢٥٧ فدان و١٤
قيراط و٢٠ سهما تزرع مربوط أموالها السنوي ١٨٩٠ جنيه و٨٨٩ مليم والباقي
تالف ومنافع عمومية وبها من النخيل ٤٢٩ نخلة مربوط أموالها السنوي ١٠
جنيه و٧٢٥ مليم وأشهر عزبها عزبة ورثة محمد أفندي الخضير وعزبة السيد
محمد حنفي وعزبة السيد حسن سعودي وعزبة محمد تورد وشركاه وعزبة باز
احمد قنديل وعزبة أحمد عزب وشركاه وعزبة علي بك حسني وشركاه وعزبة

على بك أحمد وعزبة عثمان أغا الاسر وشركاه وأطيانها تروى من بحر مشتول
وبحر أم الريش وترعة الهجارسة ومتوسط ثمن القدان من ٤٠ الى ٦٠ جنية
وتبعد عن المركز بمسافة ١ ساعة وأقرب طريق لها محطة كفر صقر واسم
عمدتها الشيخ عبد الرحمن السيد

(كفر عوض سليمان) هو واقع في جنوب نجوم وشرقي بحر الحصان
وعدد سكانه ٣٤١ نسمة وزمامه ١٧٩ فدان وكسور منها ١٤٤ فدان و١٨ قيراط
و١٦ سهما تزرع مربوط أموالها السنوي ١٢٠ جنية و١٨٥ مليم والباقي تالف
ومنافع عمومية وبه من النخيل ٦٥ نخلة مربوط أموالها السنوي ١ جنية و٦٢٥
مليم وأطيانها تروى من بحر الحصان وترعة الطراذيه ومتوسط ثمن القدان من
٤٠ الى ٦٠ جنية وتبعد عن المركز بمسافة ٢ ساعة وأقرب طريق لها محطة الابراهيمية
الضيقة واسم عمدته المعلم صليب عوض

(الرباعيين) هي واقعة شرقي نجوم وفي جنوب بحر أم الريش وعدد
سكانها ٩٠٤ نسمة وزمامها ١٢٠٩ فدان وكسور منها ١١٦٩ فدان و٢١ قيراط
و٢٢ سهما تزرع مربوط أموالها السنوي ٦٧٠ جنية و٢٧٦ مليم والباقي تالف
ومنافع عمومية وبها من النخيل ١٠٨ نخلة مربوط أموالها السنوي ٢ و٧٠٠
مليم وأشهر عزبها عزبة توحيد هانم وعزبة ابراهيم عبد النبي وعزبة أبو النجا
يوسف وعزبة الست كلسن وعزبة موسى أفندي فهمي وعزبة حسن صالح
الخواجه وأطيانها تروى من بحر أم الريش وترعة الرباعي وترعة الطراذيه
ومتوسط ثمن القدان من ٤٠ الى ٥٠ جنية وتبعد عن المركز بمسافة ٥٠ دقيقة
وأقرب طريق لها محطة كفر صقر وهي مضافه لعمدية كفر الشرايه

(كفر أبو شرايه) هو واقع على الشاطيء الايسر لبحر ام الريش وشرقي

الهجارسه وعدد سكانه ٤٩٠ نسمة وزمامه ٣٢٤ فدان وكسور منها ٣٠٠ فدان
 و٨ قراريط و٢٠ سهم تزرع مربوط أموالها السنوي ١٨٢ جنيهه و٥٦ مليم
 والباقي تالف ومنافع عموميه وبه من النخيل ١٤٥ نخله مربوط أموالها السنوي
 ٣ جنيهه و٦٢٥ مليم وأطيانها تروى من بحر أم الريش ومتوسط ثمن الفدان
 من ٤٠ الى ٦٠ جنيهه ويبعد عن المركز بمسافة ١ ساعه وأقرب طريق له محطة
 كفر صقر واسم عمدته الشيخ أحمد حسنين

(اشنيط الحرابوه) هي واقعة شرقي بحر أم الريش وعدد سكانها ١٤٨١
 نسمة وزمامها ١٥٥٩ فدان وكسور منها ١١٧٧ فدان و٧ قراريط و١٨ سهم
 تزرع مربوط أموالها السنوي ٨٠٦ جنيهه و٢٥٤ مليم والباقي تالف ومنافع
 عموميه وبها من النخيل ٢٧٢ نخله مربوط أموالها السنوي ٦ جنيهه و٨٠٠ مليم
 وأشهر عزبها عزبة محمد عبد المنعم وعزبة الشيخ محمد حسنين وعزبة عبد الحميد
 أفندي وعزبة محمد أفندي دقن وعزبة ورثة عبده أغا وعزبة ورثة جاد يوسف
 وعزبة جاد محبوب الحوت وعزبة ورثة يوسف ابراهيم الصعيدي وعزبة أحمد
 أفندي عثمان وأطيانها تروى من بحر موسى وبحر أم الريش والترعه الصغيره
 والترعه الكبيره وترعه الخضاربه وبها أطيان للاوقاف ومتوسط ثمن الفدان
 من ٣٠ الى ٤٠ جنيهه وتبعد عن المركز بمسافة ٤٠ دقيقه وأقرب طريق لها
 محطة كفر صقر واسم عمدتها الشيخ النجدي جاد يوسف

(الفرابين) هي واقعة على الشاطئ الايسر لبحر أم الريش وفي جنوب
 أبو الشقوق وعدد سكانها ٦٨٤ نسمة وزمامها ٦٦٨ فدان وكسور منها ٦٢٩
 فدان و٤ قراريط و٨ أسهم تزرع مربوط أموالها السنوي ٣٨١ جنيهه و٣٩٣
 مليم والباقي تالف ومنافع عموميه وبها من النخيل ٥٩ نخله مربوط أموالها

السنوى ١ جنيه و ٤٧٥ مليم وأشهر عزبها عزبة ورثة زكريا باشا حلمي وعزبة
الخواجه ديمترى منصور وعزبة ادريس بك راغب وعزبة ورثة عبد الرحيم
ابراهيم وأطيانها تروي من ترعة الهجارسه وبحر أم الريش وترعة النظام
ومتوسط ثمن القدان من ٤٠ الى ٦٠ جنيه ويبعد عن المركز بمسافة ٤٠ دقيقة
وأقرب طريق لها محطة كفر صقر واسم عمدتها الشيخ اسماعيل الدهشان

(أبو الشقوق) هي واقعة في شمال السكة الحديد الواصلة الى المنصوره
وعدد سكانها ٢٣٩٤ نسمة وزمامها ٢٣٩١ فدان وكسور منها ٢١٤٦ فدان
و ٢٠ قيراط تزرع مربوط أموالها السنوى ١٠٥١ جنيه و ٦١٣ مليم والباقي
تألف ومنافع عموميه وبها من النخيل ١١٣٢ نخله مربوط أموالها السنوي ٢٨
جنيه و ٣٠٠ مليم وأشهر عزبها عزبة ادريس بك راغب وعزبة سليم أفندي
رطل وعزبة الخواجه جورجى وعزبة محمد أفندي موزده وعزبة الخواجه بركلى
طريفه وأطيانها تروي من بحر مشطول وترعة حانوت ومتوسط ثمن القدان
من ٥٠ الى ٦٠ جنيه وتبعد عن المركز بمسافة ١١ ساعه وأقرب طريق لها المحطه
المسماه باسمها واسم عمدتها الشيخ سالم على حسن

(اسنيط القرادنه) هي واقعة في شمال السكة الحديد الواصلة الى المنصوره
وغربي ناطوره وعدد سكانها ٤٧٢ نسمة وزمامها ٥٥٢ فدان وكسور منها ٥٠٤
فدان و ١٣ قيراط و ١٢ سهم تزرع مربوط أموالها السنوى ٣٠٥ جنيه و ٣٦٩
مليم والباقي تألف ومنافع عموميه وبها من النخيل ٧٤ نخله مربوط أموالها
السنوى ١ جنيه و ٨٥٠ مليم وأشهر عزبها عزبة المرحوم اسماعيل باشا صديق
وعزبة الخواجه فسطندى وأطيانها تروي من بحر أم الريش وترعة أشنيط
وبحر العدسيه ومتوسط ثمن القدان من ٤٠ الى ٦٠ جنيه وتبعد عن المركز

بمسافة ٢٠ دقيقة وأقرب طريق لها محطة كفر صقر واسم عمدها الشيخ
سيد احمد محمد جابي

(كفر عثمان) هو واقع في شمال كفر صقر وفي البر الثاني من السكة
الحديد وعدد سكانه ٣٣٤ نسمة وزمامه ٢٦٥ فدان وكسور منها ٢٣٠ فدان
و٤ قراريط. و٤ سهم تزرع مربوط أموالها السنوي ١٤٥ جنيهه و٩٢٧ مايم
والباقي تالف ومنافع عموميه وبه من النخيل ٦٢ نخله مربوط أموالها السنوي
١ جنيهه و٥٥٠ مايم وأطيانه تروى من بحر موسى وترعة سنجها وبحر العديسيه
وترعة اشنيط. وجناية السكة الحديد ومتوسط ثمن الفدان من ٥٠ الي ٦٠
جنيهه ويبعد عن المركز بمسافة ١٠ دقيقة وأقرب طريق له محطة كفر صقر
وهو مضاف لعمدية اشنيط. القرادنه

(كفر صقر وكفر القايطي) هما واقعتان على الشاطيء الايمن لبحر موسى
وفي جنوب السكة الحديد الواصله الى المنصوره وشرقي اشنيط. الحرابود ويبعدان
عن الزقازيق بمسافة واحد وثلاثين الف متر تقريبا وبهما محطة السكة الحديد
وهو رأس المركز وبه قيساريه للبيع والشراء ومسجد وعدد سكانهما ١٤٦٧
نسمه وزمامهما ٦٣٢ فدان وكسور منها ٥٨٩ فدان و٨ قراريط. و٤ أسهم تزرع
مربوط أموالها السنوي ٣٨١ جنيهه و٣٤٦ مايم والباقي تالف ومنافع عموميه
وبهما من النخيل ٣٤٠ نخله مربوط أموالها السنوي ٨ جنيهه و٥٠٠ مايم وأشهر
عزبها عزبة الخواجه ديمترى منصور وأطيانها تروى من بحر موسى وترعة
الخضاريه وترعة ناطوره ومتوسط ثمن الفدان من ٤٠ الي ٥٠ جنيهه وأقرب
طريق له المحطة المسماه باسمه وهما مضافين لعمدية اشنيط. القرادنه
(ناطوره) هي واقعة غربي مصرف صان وشرقي اشنيط القرادنه وعدد

سكانها ١٢٠١ نسمة وزمامها ١٥٩٧ فدان وكسور منها ١٥٣٧ فدان و٧ قراريط
 و٨ أسهم تزرع مربوط أموالها السنوي ٦٨٩ جنيه و٢٨٢ مليم والباقي تالف
 ومنافع عمومية وبها من النخيل ٢٥٢ نخلة مربوط أموالها السنوي ٦ جنيه
 و٣٠٠ مليم وأشهر عزبها عزبة ادريس بك راغب وعزبة عبد الله وعزبة حنفي
 حسين وشركاد وأطيانها تروي من ترعة موسى وترعة ناطوره ومتوسط ثمن
 الفدان من ٤٠ الي ٥٠ جنيه وتبعد عن المركز بمسافة ٣٠ دقيقة وأقرب طريق
 لها محطة كفر صقر واسم عمدتها الشيخ حنفي حسين

(الشرقيه وكفر عربان النوaid) هما واقعتان شرقي مصرف صان وفي
 شمال نزلة خيال وعدد سكانها ١١١٧ نسمة وزمامها ٢٠٣٨ فدان وكسور
 منها ٢٠٥٩ فدان و١ فيراط تزرع مربوط أموالها السنوي ٨٢٩ جنيه و٢١
 مليم والباقي تالف ومنافع عمومية وبها من النخيل ٥٣ نخلة مربوط أموالها
 السنوي ١ جنيه ٣٢٥ مليم وأشهر عزبها عزبة توحيدده هانم وعزبة جاد
 عيسى وعزبة انتل وعزبة النوافه وأطيانها تروي من الترعة المستجده وترعة
 البورليه ومتوسط ثمن الفدان من ٢٠ الي ٤٠ جنيه ويبعدان عن المركز
 بمسافة ٤٠ دقيقة وأقرب طريق لهما محطة كفر صقر واسم عمدتها الشيخ
 عمار عامر

(تليجه) هي واقعة على الشاطيء الايمن لبحر موسى وفي شمال مصرف
 صان وعدد سكانها ٩٩٤ نسمة وزمامها ٧٦٩ فدان وكسور منها ٧٤٢ فدان
 و٤ قراريط و٨ أسهم تزرع مربوط أموالها السنوي ٣٨٥ جنيه و٣١٢ مليم
 والباقي تالف ومنافع عمومية وبها من النخيل ١١٧ نخلة مربوط أموالها
 السنوي ٢ جنيه و٩٢٥ مليم وأشهر عزبها عزبة ادريس بك راغب وأطيانها

تروي من بحر مويس وترعة النصيري وترعة سنجها ومتوسطا. ثمن الفدان من ٤٠ الي ٥٠ جنيه وتبعد عن المركز بمسافة ٤٥ دقيقة وأقرب طريق لها محطة البوها واسم عمدتها الشيخ خاطر خاطر

(البوها وكفر محمد خليل) هما واقعتان في شمال السكة الحديد الواصله الى المنصوره وعدد سكانها ٦٥٢ نسمة وزمامها ١٤٤٨ فدان وكسور منها ١٣٨٩ فدان و١٦ قيراط و١٦ سهم تزرع مربوط أموالها السنوي ٧٦٧ جنيه و٩٦٩ مليم والباقي تالف ومنافع عموميه وبها من النخيل ١٥٥ نخله مربوط أموالها السنوي ٣ جنيه و٨٧٥ مليم وأشهر عزبها عزبة علي افندي البدري وعزبة سيد احمد سليمان وشريكه وعزبة المرحوم حافظ باشا وعزبة محمد افندي خليل وأطيانها تروى من ترعة المورايه وترعة تليجه والترعة المستجده ومتوسط ثمن الفدان من ٤٠ الي ٥٠ جنيه ويبعدان عن المركز بمسافة ٢٥ دقيقة وأقرب طريق لها المحطة المسماة باسمها واسم عمدتها الشيخ سيد احمد احمد

(نزلة خيال) هي واقعة شرقي السكة الحديد الواصله الى المنصوره وفي جنوب الشرقاويه وعدد سكانها ١٣٨٤ نسمة وزمامها ١٩١٠ فدان وكسور منها ١٨١٥ فدان و٥٥ قيراط. و٤٤ سهم تزرع مربوط أموالها السنوي ١٠١٨ جنيه و٧٩٩ مليم والباقي تالف ومنافع عموميه وبها من النخيل ٦٠٥ نخله مربوط أموالها السنوي ١٥ جنيه و١٢٥ مليم وأشهر عزبها عزبة كنافي افندي رضا وعزبة اسماعيل بك حافظ وعزبة محمد بك نشأت وعزبة ادريس بك راغب وعزبة عبد الرحيم حجازي وعزبة رزق الله بك شديد وأطيانها تروى من ترعة تليجه وترعة أم كرش والترعة المستجده وترعة المورايه ومتوسطا. ثمن الفدان

من ٣٠ الى ٤٠ جنيه وتبعد عن المركز بمسافة ٥٠ دقيقة وأقرب طريق لها
محطة أبي كبير واسم عمدتها الشيخ مرسي محمد ثابت

(منشأة رضوان) هي واقعة في شمال تليجه وشرقي ترعة الصورة وعدد
سكانها ١٧٢٧ نسمة وزمامها ٣٤٩٢ فدان وكسور منها ٣٣٣٦ فدان و١١
قيراط و٢٠ سهم تزرع مربوط أموالها السنوي ١٥٦٨ جنيه و٤١٥٥ مليم والباقي
تألف ومنافع عمومية وبها من النخيل ٣١٥ نخلة مربوط أموالها السنوي ٧ جنيه
و٨٧٥ مليم وأشهر عزبها عزبة امين باشا وعزبة سالم افندي السيد وعزبة ورثة
ابراهيم عمر وعزبة محمد عبد المنعم وعزبة قيطان وعزبة سيد احمد محمد نمر
وعزبة الست فاطمة وشركاها وعزبة الخواجه مكلف وعزبة الخواجه جورجى
كوكسا وعزبة على افندي سالم وأطيانها تروى من ترعة السرو وترعة تليجه
والترعة المستجده وترعة الصورة وترعة المنشر وترعة المشاعله وترعة أولاد
موسى ومتوسط ثمن الفدان من ٣٠ الى ٤٠ جنيه وتبعد عن المركز بمسافة ٢٠
رساعه وأقرب طريق لها محطة البوها واسم عمدتها الشيخ سليم سيد احمد
(الحصوه) هي واقعة غربي نزلة العارين وشرقي ترعة أولاد موسى
وعدد سكانها ١٣٠٧ نسمة وزمامها ١٣٩٧ فدان وكسور منها ١٢٨٩ فدان و٨
قيراط و٨ سهم تزرع مربوط أموالها السنوي ٥٤٧ جنيه و٤٣٦ مليم والباقي
تألف ومنافع عمومية وبها من النخيل ٢٠٠١ نخلة مربوط أموالها السنوي
٥٠ جنيه و٢٥ مليم وأشهر عزبها عزبة مجاور عبده وعزبة ورثة محمد افندي
على وعزبة محمد افندي سليمان وأطيانها تروى من ترعة الرمل وترعة تليجه
وترعة المشاعله وترعة أولاد موسى وترعة الحماريين وترعة العبد ومتوسط ثمن
الفدان من ٣٠ الى ٤٠ جنيه وتبعد عن المركز بمسافة ٢ ساعه وأقرب طريق لها

محطة الغابه واسم عمدتها الشيخ امام محمد

(أولاد موسى) هي واقعة في شمال نزلة العارين وفي جنوب قراجه
وعدد سكانها ٢٤٤٤ نسمة وزمامها ٣٨٤٣ فدان وكسور منها ٢٩٩٤ فدان
و١٤ قيراط. و١٤ سهم تزرع مربوط أموالها السنوي ١٢٢٩ جنيه و٩٤٠ مليم
والباقي تالف ومنافع عموميه وبها من النخيل ٥٤٨٠ نخله مربوط أموالها
السنوي ١٣٧ جنيه وأشهر عزبها عزبة ابراهيم عماره وشريكه وعزبة محمد
بدران وعزبة محمد بك بهجت وعزبة عبد المجيد افندي خليل وعزبة ورثة
الشيخ زريق وعزبة مصطفى سليم وعزبة عامر بك بدران وأطيانها تروي
من ترعة النوافه وترعة أولاد موسى وترعة سنجها ومتوسط ثمن الفدان
من ٣٠ الي ٤٠ جنيه وتبعد عن المركز بمسافة ٣ ساعه وأقرب طريق لها محطة
الغابه واسم عمدتها الشيخ امين محمد بدران

(قراجه) هي واقعة في شمال اولاد موسى وشرقي ترعة المشاعله وعدد
سكانها ٤٥٠ نسمة وزمامها ٣٥٩ فدان وكسور منها ٦٨٣ فدان و٤ قرايط.
و٢٠ سهم تزرع مربوط. أموالها السنوي ٢٠٦ جنيه و٤٨٨ مليم والباقي تالف
ومنافع عموميه وبها من النخيل ٤٥٠ نخله مربوط أموالها السنوي ١١ جنيه
و٢٥٠ مليم وأشهر عزبها عزبة سالم افندي السيد وعزبة الشيخ زياد عامر
وأطيانها تروي من بحر جابروبحر شنيك وترعة المورليه وترعة المشاعله ومتوسط
ثمن الفدان من ٢٠ الي ٣٠ جنيه وتبعد عن المركز بمسافة ٣ ساعه وأقرب
طريق لها محطة الغابه وهي مضافه لعمدية أولاد موسى

(المشاعله) هي واقعه في شمال ترعة ناطوره وبين ترعتي المشاعله والصوره
وعدد سكانها ١٢٣٩ نسمة وزمامها ١٨٠٨ فدان وكسور منها ١٤٢٩ فدان و١٠

قراريط و ١٢ سهم تزرع مربوط أموالها السنوي ٥٨ جنيته و ٧٩٨ مليم والباقي
تالف ومنافع عموميه وبها من النخيل ٥٢٥٠ نخله مربوط. اموالها السنوي
١٣١ جنيته و ٢٥٠ مليم وأشهر عزبها عزبة شحاته حويقل وعزبة محمد أفندي
عبد النبي وأطيانها ترويه من ترعة المشاعله والترعة المستجده وبحر الرمل
ومتوسطا. ثمن القدان من ٢٠ الى ٣٠ جنيته وتبعد عن المركز بمسافة ٢ ساعه
واقرب طريق لها محطة الغابه واسم عمدتها الشيخ محمد محمد علي شعلان

(الصوره وكثر عبد الشهيد شنوده) هما واقعتان في شمال المشاعله وشرقي
ترعة الصوره وعدد سكانها ٩٣٥ نسمة وزمامها ١٤٩٤ فدان وكسور منها
١٢٧٤ فدان و ١٢ قيراط و ١٤ سهم تزرع مربوط أموالها السنوي ٥٢٦ جنيته
و ٨٦٧ مليم والباقي تالف ومنافع عموميه وبها من النخيل ٥٦٧٨ نخله مربوط.
أموالها السنوي ١٤١ جنيته و ٩٥٠ مليم وأشهر عزبها عزبة عبده بك البابلي
وعزبة علي احمد وشركاد وعزبة علي عبد الله وعزبة مخايل أفندي موسى
وأطيانها تروي من ترعة المورايه والترعة المستجده وترعة الصوره ومتوسطا.
ثمن القدان من ٢٠ الى ٣٠ جنيته ويبعدان عن المركز بمسافة ١٥٠ ساعه واقرب
طريق لها محطة البوها وهما مضافين لعمديه المشاعله

(القضاه) هي واقعة في شمال الصوره وبين ترعتي الصوره والقضاه
وعدد سكانها ٩٢٢ نسمة وزمامها ٢٥٤٦ فدان وكسور منها ١٨٧٤ فدان و ٢
قيراط و ١٦ سهم تزرع مربوط أموالها السنوي ٦٦٥ جنيته و ٨٠٠ مليم والباقي
تالف ومنافع عموميه وبها من النخيل ٣٠٠٦ نخله مربوط أموالها السنوي
٧٥ جنيته و ١٥٠ مليم وأشهر عزبها عزبة محبوب عبد السميع وعزبة موسى
الطحاوي وعزبة احمد حساين وعزبة سيف النصر صالح وعزبة السيد محمد

الجروني وعزبة الخواجه بني استابولو وأطيائها تروي من ترعة المورليه وترعة الصورة ومتوسط ثمن الفدان من ٢٠ الى ٣٠ جنيه وتبعد عن المركز بمسافة ٢ ساعة وأقرب طريق لها محطة البوها واسم عمدتها الشيخ عوض السيد (سنجها) هي واقعة غربى بحر موسى وفي شمال السكة الحديد الواصلة الى المنصورة وهي عباره عن جملة كهفور بارض جزيرة رملية وبعض تكسب أهلها من صيد السمك وعدد سكانها ٥٨١٨ نسمة وزمامه ٩٥٥١ فدان وكسور منها ٨٢٣٥ فدان و٣ قراريط و٤ أسهم تزرع مربوط أموالها السنوي ٣٣٢٨ جنيه و٥٣٣ مليم والباقي تالف ومنافع عموميه وبها من النخيل ٤٨٩٨ نخله مربوط أموالها السنوي ١٢٢ جنيه و٤٥٠ مليم وأشهر عزبها عزبة احمد افندي رفعت وعزبة الخواجه ناعوم وعزبة أبو واكد وعزبة سعد بك مخايل وعزبة سليم افندي وعزبة الجزيره وعزبة ورثة حسن بك حسنى وعزبة محمد افندى برتو وعزبة حسن بك مختار وعزبة اسماعيل افندي صادق وعزبة ديمترى منصور وعزبة محمد افندي دقن وعزبة ورثة الخواجه وسيلي وأطيائها تروي من بحر الزيديين وترعة سنجها وترعة الشيخ حسن وبحر موسى وترعة القبه وترعة ناطوره وبحر أم الريش وترعة حانوت وترعة الهجارسه وبحر العدسيه ومتوسط ثمن الفدان من ٣٠ الى ٤٠ جنيه وتبعد عن المركز بمسافة ١٣٠ ساعة وأقرب طريق لها محطة كفر صقر واسم عمدتها عبد اللطيف افندى محمد واكد

(شيط الهواء) هي واقعة على الشاطيء الايمن لبحر موسى وغربى ترعة ناطوره وعدد سكانها ١٥٨٢ نسمة وزمامها ٣٣٨٧ فدان وكسور منها ٢٦٣٧ فدان و٢٠ قيراط و١٠ أسهم تزرع مربوط أموالها السنوي ٨٥٨ جنيه و٨٢٣

مليم والباقي تالف ومنافع عموميه وبها من النخيل ٨٥٧ نخله مربوط أموالها السنوي ٢١ جنيه و٤٢٥ مليم وأشهر عزبها عزبة علي ابراهيم شامه وعزبة عبد الله بك عبد السميع وعزبة سليمان بك عزت وعزبة ابوزيد عبد الله وعزبة الست أمينه هانم وعزبة الخواجه كوستيه وأطيانها تروي من بحر مويس وبحر قراجه وترعة ناطوره ومتوسط ثمن القدان من ٣٠ الي ٤٠ جنيه وتبعد عن المركز بمسافة ١٥ ر ٢ ساعه وأقرب طريق لها محطة كفر صقر واسم عمدتها الشيخ ابوزيد عبد الله

(أبو حريز) هي واقعة على الشاطئ الايسر لبحر مويس وفي شمال شيط الهواء وعدد سكانها ٧٥٨ نسمة وزمامها ٩٠٢ فدان وكسور منها ٧٨٤ فدان و٦ أسهم تزرع مربوط أموالها السنوي ٣٥٩ جنيه و٨١٩ مليم والباقي تالف ومنافع عموميه وبها من النخيل ٢٠٨ نخله مربوط أموالها السنوي ٥ جنيه و٢٠٠ مليم وبها أطيان للاوقاف وأطيانها تروي من بحر مويس وترعة الطرشه وبحر ام طوبار ومتوسط ثمن القدان من ٣٠ الي ٤٠ جنيه وتبعد عن المركز بمسافة ٢٠ ر ٢ ساعه وأقرب طريق لها محطة كفر صقر واسم عمدتها الشيخ جاد اسماعيل

(كفر الزور) هو واقع في شمال ابو حريز وغربي قصاصين السباخ وعدد سكانه ٧٩٨ نسمة وزمامه ٢٣١٠ فدان وكسور منها ١٥٧٤ فدان و٩ قراريط و٢٠ سهم تزرع مربوط أموالها السنوي ٤١٦ جنيه و٢٥٢ مليم والباقي تالف ومنافع عموميه وبه من النخيل ١٥٥ نخله مربوط أموالها السنوي ٣ جنيه و٨٧٥ مليم وبه أطيان للاوقاف وأشهر عزبه عزبة علي أفندي صقر واخوته وعزبة ابراهيم أفندي صليب وعزبة سمعان أفندي بلامون وأطيانها تروي من بحر

أم الريش وترعة أبي الشقوق وبحر الحرامى ومتوسط ثمن القدان من ٢٠ الى ٣٠ جنيه ويبعد عن المركز بمسافة ٢٣٠ ساعة وأقرب طريق له محطة أبي الشقوق واسم عمدته الشيخ عبد الرحمن محمد اسماعيل

(كفر حماد) هو واقع شرقي حانوت وغربي كفر الحديدى وعدد سكانه ٩٥٣ نسمة وزمامه ١١٧٤ فدان وكسور منها ٩٧٦ فدان و٢٢ قيراط و٢٠ سهم تزرع مربوط أموالها السنوي ٤٠٥ جنيه و٩٠٣ مليم والباقي تالف ومنافع عمومية وبه من النخيل ٣٢٥ نخلة مربوط أموالها السنوي ٨ جنيه و١٢٥ مليم وأشهر عزبه عزبة أمين بك الشمسى وأطيانه تروي من ترعتى حانوت القديس والجديده وبحر موسى وترعة سنجها وبحر الزيديين وترعة خسر وباشا ومتوسط ثمن القدان من ٣٠ الى ٤٠ جنيه ويبعد عن المركز بمسافة ١٥٠ ساعة وأقرب طريق له محطة أبي الشقوق واسم عمدته الشيخ أحمد السيد الجوريجي

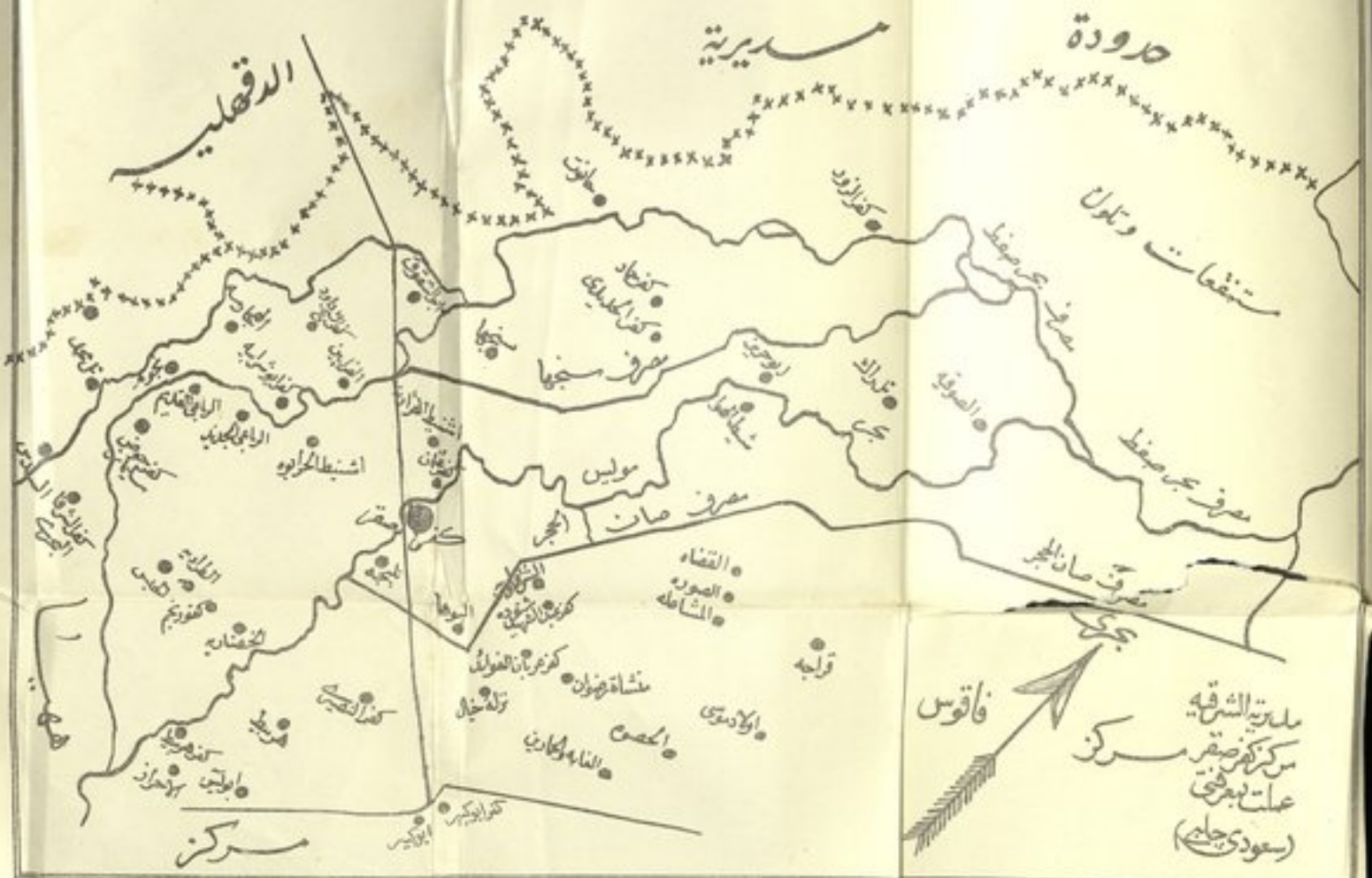
(كفر الحديدى) هو واقع شرقي كفر حماد وغربي مصرف سنجها وعدد سكانه ٣٢٠ نسمة وزمامه ٤٠٦ فدان وكسور منها ٣٣٥ فدان و٢٠ قيراط و١٢ سهم تزرع مربوط أموالها السنوي ١٢٦ جنيه و٦٣٢ مليم والباقي تالف ومنافع عمومية وبه من النخيل ١٦٤ نخلة مربوط أموالها السنوي ٤ جنيه و١٠٠ مليم وأطيانه تروي من بحر الزيديين وترعة أمين بك بمبدالله ومتوسط ثمن القدان من ٣٠ الى ٤٠ جنيه ويبعد عن المركز بمسافة ١٥٠ ساعة وأقرب طريق له محطة أبي الشقوق واسم عمدته الشيخ اسماعيل المنادى

(حانوت) هي واقعة على الشاطيء الايسر لبحر أم الريش وغربي كفر حماد وعدد سكانها ١٠١٢ نسمة وزمامها ٤٤٨٤ فدان وكسور منها ٤٢٢٨ فدان و٩ قيراط و٤ أسهم تزرع مربوط أموالها السنوي ٨٩٢ جنيه و٧١٥ مليم

والباقي تالف ومنافع عموميه وبها من النخيل ٧٣ نخله مربوط أموالها السنوي ١ جنيه و ٨٢٥ مليم وأشهر عزبها عزبة السيد سليمان على وعزبة السيد الجوريجي وعزبة محمد بك لبيب وعزبة الخواجه بشارة جرجس وعزبة على عبد الحليم وشركاه وعزبة الخواجه شارلوبا كوس وعزبة الخواجه انطون مخايل وشريكه وعزبة محمد لاجين وأطيانها تروي من ترعة العرب وترعة حانوت المستجده وبحر أم الريش وترعة سنجها وترعة المقاطعه وبحر الشيخه ومتوسط ثمن الفدان من ٢٠ الي ٣٠ جنيه وتبعد عن المركز بمسافة ١٢٠ ساعة وأقرب طريق لها محطة أبي الشقوق واسم عمدتها الشيخ محمد لاجين

(الصوفيه) هي واقعة شرقي بحر مويس وغربي ترعة النوافعه وعدد سكانها ٢١٠٤ نسمة وزمامها ١١٩٢٩ فدان وكسور منها ٥٠٢٩ فدان و٣ قراريط و٤ سهم تزرع مربوط أموالها السنوي ٧٧١ جنيه و ٥٨٧ مليم والباقي تالف ومنافع عموميه وبها من النخيل ٦١١ نخله مربوط أموالها السنوي ١٥ جنيه و ٢٧٥ مليم وأشهر عزبها عزبة رضوان محمد وعزبة ابراهيم عمر وعزبة حسن بك حمدي وأطيانها تروي من بحر العرفان وترعة النوافعه وبحر المشرع وترعة حانوت ومتوسط ثمن الفدان من ١٠ الي ٢٠ جنيه وتبعد عن المركز بمسافة ٣٠ ساعة وأقرب طريق لها محطة كفر صقر واسم عمدتها الشيخ سليمان سالم

(تلراك) هي واقعة في الشمال الشرقي لسيط الهواء وشرقي ترعة سليم بك وعدد سكانها ٥٠٣٨ نسمة وزمامها ١٣٦٨٧ فدان وكسور منها ١١٠٦٦ فدان و ٦ أسهم تزرع مربوط أموالها السنوي ٣٠٤٧ جنيه و ٢٨٨ مليم والباقي تالف ومنافع عموميه وبها من النخيل ١٥١٢ نخله مربوط أموالها السنوي ٣٧ جنيه و ٨٠٠ مليم وأشهر عزبها عزبة على بك علوي وعزبة مصطفى



الدقهلي

سديرية

حارودة

ستفعات وتلون

حانق

كفر الزون

كفر الحديكي

مصرف مسجها

ربيعي

تدراك

الصوفي

مصرف جى صفت

مولين

مصرف صان

القضاء

الصورة

المشاطة

قرية

الوادسي

كفر بن الفوليد

كفر بن الفوليد

كفر بن الفوليد

كفر بن الفوليد

كفر بن الفوليد

كفر بن الفوليد

كفر بن الفوليد

كفر بن الفوليد

كفر بن الفوليد

كفر بن الفوليد

كفر بن الفوليد

كفر بن الفوليد

كفر بن الفوليد

فاقوس

ملاية الشرقية
مركز كهر صقر
عملة بفرقي
(سعودي جلع)

مركز

مطبقة على مكر



بك شفيق وعزبة ورثة محمد الجيار وعزبة الخواجه سليم وسبعان صيدناوى
وعزبة أسعد افندى يوسف وعزبة حسن افندى حبيب وعزبة الست منجده
وعزبة حسن سيد احمد وعزبة ورثة على النجار وعزبة حسن حسين سعاده
وعزبة ورثة عبد الله محمد جميل وعزبة السيد ابراهيم عبد السميع وعزبة علوانى
عبد السميع وعزبة أنطون ابراهيم صيدناوى وعزبة أنطون بك زنايرى
وعزبة حسن على زمزم وعزبة سليمان بك عزت وأطيانها تروى من ترعة
دفان وترعة حانوت وترعة أبى الشقوق وبحر القصبى وبحر مويس وبحر الشيخه
وترعة أم طوبار وبحر أم الريش وترعة المعترض وبحر القتل وبحر أبودقن
وترعة سنجها الجديده ومتوسط ثمن الفدان من ٢٠ الى ٣٠ جنيه وتبعد عن
المركز بمسافة ٣ ساعه وأقرب طريق لها محطة أبى الشقوق واسم عمدتها الشيخ
محمد سالم تبيد

(فصا صين السباخ) هى واقعة فى شمال الصوفيه وشرقى كفر الزور
وعدد سكانها ٢٣٥٤ نسمة وزمامها ٣٢٤ فدان وكسور منها ٢٦٣١ فدان
و١٢ قيراط و٤ اسهم تزرع مربوط أموالها السنوى ٥١٤ جنيه و٦٥١ مليم
والباقي تالف ومنافع عموميته وبها من النخيل ١٠٠٧ نخلة مربوط أموالها
السنوى ٢٥ جنيه و١٧٥ مليم واشهر عزبها زبة على افندى محمد وأطيانها تروى
من بحر حادوس وبحر القبو وبحر البركه وبحر القصبى وبحر معزات وترعة
الدوار وبحر العجور وبحر المنيشر وبحر البورى ومتوسط ثمن الفدان من ١٠
الى ٢٠ جنيه وتبعد عن المركز بمسافة ٤ ساعه وأقرب طريق لها محطة أبى
الشقوق واسم عمدتها الشيخ ابراهيم محمد

الكلام على مركز فاقوس

هذا المركز مقره فاقوس ويحتوي على ٤٤ بلدة وعدد سكان أهاليه ٩٠٢٥٠

نسمه ويبعد عن مدينة الزقازيق بمسافة ٣٦ كيلومتر

مأمور المركز محمد افندى غنيم

معاون بوليس المركز اليوزباشي محمد افندى صديق

مهندس الري على افندى واصف

حكيم المركز الدكتور صالح افندى فريد

قاضي شرعي الشيخ محمد هنداوى طولان

الكلام على بلاد المركز

(فاقوس) هي واقعة في جزيرة من الرمل وتبعد عن الزقازيق بمسافة

سته وثلاثون ألف متر وهي رأس المركز وبها قيساريه للبيع والشراء ومسجد

وبجوارها في الشمال الغربي جزيره بها مقابر وضريح لبعض الصالحين وغربها

تل قديم تبلغ مساحته سبعماية فدان تقريبا وهو ممتد الى بحر فاقوس وارتفاعه

نحو خمسة عشر مترا ومن كثرة أخذ الاسبخه منه صار قطعاً متفرقه والسكه

الحديد الواصله الى الصالحيه ماره بوسطه وبجواره في الجنوب الشرقي مقام

السيد صالح البلاسي البطائحي الذي يعمل له مولد حافل كل سنه يجتمع فيه

جم غنيم من انحاء المديرية وغيرها وهناك أيضا مقام ابنه السيد على الشهير

وبها شوادير يسكنها جماعة من جهة المطرية لمبيع الفسيخ وبها محطة السكه

الحديد وعدد سكانها ٣٦٧٥ نسمة وزمامها ١١٦٤ فدان وكسور منها ١٠٦١

فدان و١٢ قيراط وه أسهم تزرع مربوط أموالها السنوي ٧٥٤ جنيه و٦٦٠

مليم والباقي تالف ومنافع عموميه وبها من النخيل ١٠٢٥٩ نخله مربوط
 أموالها السنوي ٢٥٦ جنيه و٤٧٥ مليم وأشهر عزبها عزبة مصطفى بك خليل
 وشريكه وعزبة فتح الله بك النحاس وعزبة محمد خليل عياد وأطيلها تروي
 من بحر فاقوس وترعة السماعنه وترعة الديدامون وترعة البيروم وترعة
 كفر العدوي وجنايبه السكة الحديد ومتوسط. ثمن القدان من ٣٠ الي ٤٠
 جنيه وأقرب طريق لها المحطة المسماة باسمها واسم عمدتها الشيخ علي حماد

(الديدامون) هي واقعة شرقي البيروم وفي جنوب بني صربد وعدد
 سكانها ٤٤١٥ نسمة وزمامها ٤٤٦٩ فدان وكسور منها ٤٢٣٩ فدان و٢٣ قيراط.
 و٤ أسهم تزرع مربوط أموالها السنوي ١٩٢٨ جنيه و٤٧٣ مليم والباقي تالف
 ومنافع عموميه وبها من النخيل ٥٧٨٧ نخله مربوط أموالها السنوي ١٤٤ جنيه
 و٦٧٥ مليم وأشهر عزبها عزبة عبد العال سالمان وعزبه ابو عبدون محمد وعزبة
 ماضي يارم وعزبة ابراهيم بك حلبي وعزبة الست هوي وعزبة امام بك اسماعيل
 وعزبة سليمان ابو الطيب وعزبة فهيد عامر وعزبة جايل علي وعزبة وشاحي علي وعزبة
 ابراهيم علي عبيد وعزبة الخواجه منسلي قسطندي وأطيلها تروي من بحر
 فاقوس وترعة الديدامون ومتوسط. ثمن القدان من ٤٠ الي ٥٠ جنيه وتبعد
 عن المركز بمسافة ٣٥ دقيقه واقرب طريق لها محطة فاقوس واسم عمدتها
 الشيخ ابراهيم محمد

(أولاد العدوي) هي واقعة في شمال كفر محمد اسماعيل وغربي منية
 المكرم وعدد سكانها ٥٩١ نسمة وزمامها ٣١٠ فدان وكسور منها ٢٨٩ فدان
 و١ قيراط. و٨ أسهم تزرع مربوط أموالها السنوي ٢١٩ جنيه و٥٦٨ مليم
 والباقي تالف ومنافع عموميه وبها من النخيل ٢١٤٠ نخله مربوط أموالها

السنوي ٥٣ جنيه و ٥٠٠ مليم وأطيانها تروى من بحر فاقوس وترعة أولاد العدوى وترعة ميت العز ومتوسط ثمن القدان من ٤٠ الى ٥٠ جنيه وتبعد عن المركز بمسافة ٢٠ دقيقة وأقرب طريق لها محطة فاقوس واسم عمدتها الشيخ عدوى اسماعيل

(منية المكرم وكفر محمد اسماعيل) هما واقعتان شرقي بحر فاقوس وشرقي ميت العز وبهما معمل كان معدلتريية دودة الحرير وعدد سكانهما ٢٣٩٨ نسمة وزمامهما ٢٥٩١ فدان وكسور منها ٢٤١٢ فدان و ٩ قراريط و ١٩ سهما تزرع مربوط أموالها السنوي ١٣٦٩ جنيه و ٧٣٥ مليم والباقي تالف ومنافع عموميه وبهما من النخيل ٧٦٣٣ نخلة مربوط أموالها السنوي ١٩٠ جنيه و ٨٢٥ مليم وأشهر عزبها عزبة غزالي وعزبة المنشية وعزبة الست فلك ناس وعزبة أحمد بك سعيد وعزبة مصطفى بك خليل وعزبة مسعود بطرس وأطيانها تروى من ترعة المنيا وترعة أم سلطان وترعة بلوش ومتوسط ثمن القدان من ٤٠ الى ٥٠ جنيه ويبعدان عن المركز بمسافة ٢٠ دقيقة وأقرب طريق لهما محطة فاقوس واسم عمدتها محمد مصطفى خليل

(دوار جهينه) هو واقع شرقي فاقوس وفي جنوب السكة الحديد الواصله الى الصالحية وعدد سكانه ١٦٦٤ نسمة وزمامه ١٥٧٨ فدان وكسور منها ١٣٤٢ فدان و ٦ قراريط و ١٤ سهم تزرع مربوط أموالها السنوي ٦٤٩ جنيه و ٤٣ مليم والباقي تالف ومنافع عموميه وبه من النخيل ٩٦٨٣ نخلة مربوط أموالها السنوي ٢٤٢ جنيه و ٧٥ مليم وأغلب تكسب سكانه من ثمر النخيل وأشهر عزبه عزبة محمد أفندي لبيب وعزبة الشيخ محمد ناس وعزبة سليمان محمد وأخوته وأطيانه تروى من ترعة ماهر باشا وترعة أم غانم وترعة السمانه

وترعة الزعرد وترعة السمرانه وجناية السكة الحديد ومتوسط ثمن الفدان من ٤٠ الى ٥٠ جنيه ويبعد عن المركز بمسافة ٣٠ دقيقة وأقرب طريق له محطة فاقوس واسم عمدته الشيخ محمد علاوي

(الزوايه الحمراء) هي واقعة غربى ببحر فاقوس وشرقى كفر ابراهيم بشاره وعدد سكانها ١٣٢٥ نسمة وزمامها ٣٧٨ فدان وكسور منها ٣٥٢ فدان و٥ قراريط و١٦ سهم تزرع مربوط أموالها السنوي ٢٩٨ جنيه و٨٠٣ مليم والباقي تالف ومنافع عموميه وبها من النخيل ٢٠٤٥ نخله مربوط أموالها السنوي ٥١ جنيه و١٢٥ مليم وأشهر عزبها عزبة فتح الله بك النحاس وعزبة ورتة يوسف النجدى وعزبة حسن حسن وشريكه وأطيانها تروى من بحر فاقوس وترعة الغفاره وترعة الصادي وترعة المختاربه ومتوسط ثمن الفدان من ٤٠ الى ٥٠ جنيه وتبعد عن المركز بمسافة ٣٠ دقيقة وأقرب طريق لها محطة فاقوس واسم عمدتها السيد بك يوسف المنعم عليه بالرتبة الثالثه والنیشان المجيدى الرابع

(السلطنه) هي واقعة شرقى الندادنه وفي جنوب السكة الحديد الواصله الى الصالحيه وعدد سكانها ٣٢٠ نسمة وزمامها ٢٣٥ فدان وكسور منها ٢٠٨ فدان و١٠ قراريط و١٢ سهم تزرع مربوط أموالها السنوي ١٢٩ جنيه و٢٧٧ مليم والباقي تالف ومنافع عموميه وبها من النخيل ٤٤٠ نخله مربوط أموالها السنوي ١١ جنيه وأشهر عزبها عزبة ابراهيم افندى حلیم وأطيانها تروى من ترعة الصادي وترعة النوافه وترعة العارين وجناية السكة الحديد ومتوسط ثمن الفدان من ٤٠ الى ٥٠ جنيه وتبعد عن المركز بمسافة ٣٠ دقيقة وأقرب طريق لها محطة فاقوس واسم عمدتها الشيخ السيد عوض

(كفر كشك) هو واقع في شمال كفر جاويش وغربي بحر فاقوس وعدد سكانه ٢٥٤ نسمة وزمامه ١٤٥ فدان وكسور منها ١٣٦ فدان و٢١ قيراط تزرع مربوط أموالها السنوي ٩٩ جنيه و٢٦٣ مليم والباقي تالف ومنافع عمومية وبه من النخيل ٧٨٢ نخلة مربوط أموالها السنوي ١٩ جنيه و٥٥٠ مليم وأطيانه تروي من بحر فاقوس وترعة المختاربه ومتوسط ثمن الفدان من ٤٠ الى ٥٠ جنيه ويبعد عن المركز بمسافة ٥٠ دقيقة وأقرب طريق له محطة فاقوس وهو مضاف لعمدية ميت العز

(الفدادنه) هي واقعة في شمال كفر ابراهيم بشاره وفي جنوب السكه الحديد وعدد سكانها ١٤٧٤ نسمة وزمامها ٧٩١ فدان وكسور منها ٤٧٨ فدان و١٥ قيراط و٢٠ سهم تزرع مربوط أموالها السنوي ٣٤٠ جنيه و٤٨ مليم والباقي تالف ومنافع عمومية وبها من النخيل ١٦٥٣ نخلة مربوط أموالها السنوي ٤١ جنيه و٣٢٥ مليم وبها أطيان للاوقاف وأشهر عزبها عزبة ورثة خلف الله باشا وأطيانها تروي من بحر فاقوس وترعة أم شوك وترعة الغفاره وترعة المختاربه وترعة الصادي وجنابية السكه الحديد ومتوسط ثمن الفدان من ٤٠ الى ٥٠ جنيه وتبعد عن المركز بمسافة ٤٥ دقيقة وأقرب طريق لها محطة فاقوس واسم عمدتها الشيخ احمد عمري

(كفر جاويش) هو واقع غربي بحر فاقوس وفي جنوب كفر كشك وعدد سكانه ٩٧٩ نسمة وزمامه ٨٩٨ فدان وكسور منها ٨١٥ فدان و٧ قيراط و٢ سهم تزرع مربوط أموالها السنوي ٥٠٨ جنيه و٢٧٣ مليم والباقي تالف ومنافع عمومية وبه من النخيل ١٧٢١ نخلة مربوط أموالها السنوي ٤٣ جنيه و٢٥ مليم وأطيانه تروي من بحر فاقوس وترعة المختاربه وترعة أم شوك

ومتوسط ثمن الفدان من ٤٠ الى ٥٠ جنيه ويبعد عن المركز بمسافة ١ ساعه
 وأقرب طريق له محطة فاقوس واسم عمدته الحاج على سلام
 (كثر ابراهيم بشاره) هو واقع في جنوب القدادنه وغربي الزوايه
 الحمراء وعدد سكانه ٢١٤ نسمة وزمامه ١١٥ فدان وكسور منها ١١٠ فدان
 و٢٢ قيراط و٨ أسهم تزرع مربوط أموالها السنوي ٨٠ جنيه و١٩٥٥ مليم
 والباقي تالف ومنافع عموميه وبه من النخيل ١٦١ نخله مربوط أموالها السنوي
 ٤ جنيه و٢٥ مليم وأطيانها تروى من ترعة المختاربه ومتوسط ثمن الفدان من
 ٤٠ الى ٥٠ جنيه ويبعد عن المركز بمسافة ١ ساعه وأقرب طريق له محطة
 فاقوس واسم عمدته المعلم ابراهيم صليب

(ميت الاز) هي واقعة شرقي بحر فاقوس ويفصلها عن كفر جاويش ميا
 البحر وعدد سكانها ٢٣٤٤ نسمة وزمامها ١٢٨٥ فدان وكسور منها ١٢٣٢ فدان
 و٢٢ قيراط و٤ أسهم تزرع مربوط أموالها السنوي ١٠٣٨ جنيه و٦٤٤ مليم والباقي
 تالف ومنافع عموميه وبها من النخيل ٤١٩٢ نخله مربوط أموالها السنوي
 ١٠٤ جنيه و٨٠٠ مليم وأطيانها تروى من بحر فاقوس وترعة ميت العز وخليج
 الاوسيه ومتوسط ثمن الفدان من ٤٠ الى ٥٠ جنيه ويبعد عن المركز بمسافة
 ٤٠ دقيقه وأقرب طريق لها محطة فاقوس واسم عمدتها الشيخ زيد جمعه
 (أولاد عابدين) هي واقعة في جنوب كفر محمد اسماعيل وفي شمال
 النمروط وعدد سكانها ٥٠٧ نسمة وزمامها ٤٩٥ فدان وكسور منها ٤٧٦ فدان
 و١٥٥ قيراط و٢٠ سهم تزرع مربوط أموالها السنوي ٢٨٢ جنيه و٧٩٤ مليم
 والباقي تالف ومنافع عموميه وبها من النخيل ١٨٦١ نخله مربوط أموالها السنوي
 ٤٦ جنيه و٥٢٥ مليم وأطيانها تروى من ترعة أولاد العبدوي والخليج الخصوصي

ومتوسط ثمن الفدان من ٤٠ الى ٥٠ جنيه وتبعد عن المركز بمسافة ٤٠ دقيقة
وأقرب طريق لها محطة فاقوس واسم عمدتها الشيخ سلامة محمد

(الدميين) هي واقعة شرقي بحر فاقوس وغربي النديروط. وعدد سكانها
١٣١١ نسمة وزمامها ١١٩٢ فدان وكسور منها ١١٠١ فدان و٢٣ فيراط و١٢
سهم تزرع مربوط. أموالها السنوي ٧٩١ جنيه و٥١٤ مايم والباقي تالف ومنافع
عمومية وبها من النخيل ١٦٣٣ نخلة مربوط. أموالها السنوي ٤٠ جنيه و٥٧٥
مايم وأشهر عزبها عزبة صالح بك ماهر وعزبة وورثة مصطفى الدماصي وعزبة
جورجي كساب وأطيائها تروي من بحر فاقوس وترعة الخنوسيه ومتوسط
ثمن الفدان من ٣٠ الى ٤٠ جنيه وتبعد عن المركز بمسافة ١ ساعة وأقرب
طريق لها محطة فاقوس واسم عمدتها الشيخ اسماعيل الحنفي

(كفر عيسى أغا) هو واقع غربي النديروط وفي جنوب الدمييين وعدد
سكانه ٣٤٢ نسمة وزمامه ١٣٣ فدان وكسور منها ١٢٦ فدان و١١ فيراط و١٢
سهما تزرع مربوط أموالها السنوي ١٠٨ جنيه و٧٧٤ مايم والباقي تالف ومنافع
عمومية وبه من النخيل ٧٧ نخلة مربوط أموالها السنوي ١ جنيه و٩٢٥ مايم
وأطيائه تروي من بحر الخزان وترعة الخنوسيه ومتوسط ثمن الفدان من ٣٠
الى ٤٠ جنيه ويبعد عن المركز بمسافة ٢٠ دقيقة وأقرب طريق له محطة فاقوس
وهو مضاف لعمدية الدمييين

(الصوايح) هي واقعة في جنوب النديروط وشرقي الاخييين وكانت قديما
رأس مركز وعدد سكانها ١٨٠٦ نسمة وزمامها ١٥٦٠ فدان وكسور منها
١٤٣٤ فدان و٩ قراريط و١٦ سهما تزرع مربوط أموالها السنوي ٨٧٧ جنيه
والباقي تالف ومنافع عمومية وبها من النخيل ٧٣١٤ نخلة مربوط وأموالها

السنوي ١٨٢ جنيه و ٩٠٠ مليم وبها أطيان للاوقاف وأشهر عزبها عزبة ورثة توده
عمار وعزبة حسن أفندي المورلي وعزبة ورثة جعفر باشا وعزبة أبو القاسم شرآزي
وأطيانها تروي من بحر البقر وترعة الصوالح والترعة المستجدة ومتوسط ثمن
الندان من ٣٠ الى ٤٠ جنيه وتبعد عن المركز بمسافة ١ ساعة وأقرب طريق
لها محطة فافوس واسم عمدتها الشيخ حسين مصطفى

(الاخمين) هي واقعة غربي الصوالح وفي شمال نزل نديم وعدد سكانها
٥٦٧ نسمة وزمامها ٥٣٥ فدان وكسور منها ٥١٥ فدان و ٩ تراريط و ٤ اسزم
تزرع مربوط أموالها السنوي ٤٢٢ جنيه و ٦٣٣ مليم والباقي تالف ومنافع
عمومية وبها من النخيل ١٠٩٣ نخلة مربوط أموالها السنوي ٢٧ جنيه و ٣٢٥
مليم وأشهر عزبها عزبة فتح الله بك النحاس وأطيانها تروي من ترعة الصوالح
وترعة ديل التمساح ومتوسط ثمن الندان من ٣٠ الى ٤٠ جنيه وتبعد عن
المركز بمسافة ١ ساعة وأقرب طريق لها محطة فافوس واسم عمدتها الشيخ
احمد اسماعيل

(النروط) هي واقعة في شمال الصوالح وشرقي الدمين وعدد سكانها
١٣٩٢ نسمة وزمامها ٩٦٦ فدان وكسور منها ٩٢٢ فدان و ١٤ قيراط و ٢ سهم
تزرع مربوط أموالها السنوي ٧٢١ جنيه و ١١٢ مليم والباقي تالف ومنافع
عمومية وبها من النخيل ٦٠٥٣ نخلة مربوط أموالها السنوي ١٥١ جنيه و ٣٢٥
مليم وأطيانها تروي من ترعة النروط وترعة أولاد العدوي وترعة الخنوسيه
ومتوسط ثمن الندان من ٣٠ الى ٤٠ جنيه وتبعد عن المركز بمسافة ٤٠ دقيقة
وأقرب طريق لها محطة فافوس واسم عمدتها الشيخ السيد مصطفى رمضان
(منزل نعيم) هي واقعة في شمال الميصيه وفي جنوب الاخمين وعدد

سكانها ٥٢٤ نسمة وزمامها ٥١٠ فدان وكسور منها ٤٥٣ فدان و٣ قرار يبط و٢٠ سهم تزرع مربوط أموالها السنوي ٢٥٤ جنيه و٣٣٣ مليم والباقي تالف ومنافع عموميه وبها من النخيل ٨٢٩ نخله مربوط أموالها السنوي ٢٠ جنيه و٧٢٥ مليم وبها أطيان للاوقاف وأشهر عزبها عزبة أحمد الزهيري وعزبة أحمد صالح وأطيانها تروي من بحر البقر وترعة ديل التمساح ومتوسط ثمن الفدان من ٣٠ الي ٤٠ جنيه وتبعد عن المركز بمسافة ١٣٠ ساعة وأقرب طريق لها محطة فاقوس وهي مضافه لعمدية الهيصميه

(الجعفره) هي واقعة شرقي الهيصميه وفي جنوب ترعة السعديين وعدد سكانها ٢٩٨ نسمة وزمامها ١٩٢ فدان وكسور منها ١٦٩ فدان و٨ سهم تزرع مربوط أموالها السنوي ٩٧ جنيه و١٥١ مليم والباقي تالف ومنافع عموميه وبها من النخيل ٧٩١ نخله مربوط أموالها السنوي ١٩ جنيه و٧٧٥ مليم وأشهر عزبها عزبة محمد بك غالب وأطيانها تروي من ترعة السعديه ومتوسط ثمن الفدان من ٢٠ الي ٣٠ جنيه وتبعد عن المركز بمسافة ٢ ساعة وأقرب طريق لها محطة فاقوس واسم عمدتها الشيخ عوض الله محمد حسونه

(الخطاره) هي واقعة غربي الحجاجيه وشرقي الصوالح وعدد سكانها ١١٢٤ نسمة وزمامها ٤٦٧ فدان وكسور منها ٢٨٧٩ فدان و١٥ تيراط و١٢ سهم تزرع مربوط أموالها السنوي ٤٩٠ جنيه و٧٦٢ مليم والباقي تالف ومنافع عموميه وبها من النخيل ٣٧٥١ نخله مربوط أموالها السنوي ٩٣ جنيه و٧٧٥ مليم وأشهر عزبها عزبة سلامه السيد وشركاه وعزبة أبو القاسم شرازي وعزبة جمعه على وشركاه وعزبة وسيلي مانولي وأطيانها تروي من بحر البقر وترعة السعديه ومتوسط ثمن الفدان من ٢٠ الي ٣٠ جنيه وتبعد عن المركز

بمسافة ٢ ساعه واقرب طريق لها محطة فاقوس واسم عمدتها الشيخ محمد
حسن الهوبي

(الهيصميه) هي واقعة غربي الجعافره وفي جنوب ترعة السعديين
وعدد سكانها ١٣٨٣ نسمة وزمامها ١٤٣٠ فدان وكسور منها ١٣٢٩ فدان و٢٢
قيراط و٦ أسهم تزرع مربوط. أموالها السنوي ٥٤٧ جنيه و٨٠٨ مليم والباقي
تألف ومنافع عمومية وبها من ٣٠٤٠ نخله مربوط. أموالها السنوي ٧٦ جنيه
وأشهر عزبها عزبة علي ثابت وعزبة حسنين موسي وعزبة متولي محمد وعزبة
علي الرفاعي وأطيانها تروي من ترعة السعديه وترعة البرشه وبحر البقر وترعة
النظام ومتوسط ثمن الفدان من ٢٠ الي ٣٠ جنيه وتبعد عن المركز بمسافة ٢
ساعه واقرب طريق لها محطة فاقوس واسم عمدتها الشيخ حسين شريف

(الحجاجيه) هي واقعة شرقي الخطاره وغربي ترعة السعديين وعدد
سكانها ١٨٢٥ نسمة وزمامها ٣٠٤٨ فدان وكسور منها ٢١٨٨ فدان و٨ أسهم
تزرع مربوط. أموالها السنوي ٧٥٣ جنيه و٨٦٢ مليم والباقي تألف ومنافع
عمومية وبها من النخيل ٤٧١٢ نخله مربوط. أموالها السنوي ١١٧ جنيه و٨٠٠
مليم وأشهر عزبها عزبة الشيخ عبد الله العطار وعزبة أحمد أفندي خليفه وعزبة
رزق الله بك شديد وأطيانها تروي من ترعة ابو سلطان وترعة السعديه
ومتوسط ثمن الفدان من ٣٠ الي ٤٠ جنيه وتبعد عن المركز بمسافة ١٣٠
ساعه واقرب طريق لها محطة فاقوس واسم عمدتها الشيخ صالح جمان

(كفر الحيوان) هو واقع في الشمال الشرقي للحجاجيه وبين بحر البقر
وترعة السعديين وعدد سكانه ١٧٠٩ نسمة وزمامه ١٨٥٧ فدان وكسور منها
١١٥٩ فدان و٢ قيراط و١٢ سهم تزرع مربوط. أموالها السنوي ٥٠٠ جنيه

و٦٦٢ مليم والباقي تالف ومنافع عموميه وبه من النخيل ٥٧٧٣ نخله مربوط.
 أموالها السنوي ١٤٤ جنيه و٣٢٥ مليم وأشهر عزبه عزبة موسى نصيرى وأطيانه
 تروي من ترعة السعديين وترعة بلوشه ومتوسط ثمن القدان من ٣٠ الي
 ٤٠ جنيه وتبعد عن المركز بمسافة ١٣٠ ساعة وأقرب طريق له محطة فاقوس
 واسم عمدته الشيخ محمد علي الحيوان

(سواده) هي واقعة شرقي كفر الحيوان وغربي ترعة السعديه وقيل عنها
 في كتاب الدرر ان هذه البلده رجعت بخمسة أحجار من السماء فوق حجر
 على خيمة اعرابي فاحترقت ووزن الحجر الواحد منها عشرة أرتال
 فحمل منها أربعة الي القسطاط وواحد الي تنيس وسقوط تلك الحجارة كان
 في شبان سنة ٢٤٢ هجرية وعدد سكانها ٢٦٥٣ نسمة وزمامها ٤٤٣٩ فدان
 وكسور منها ٣٦٠٣ فدان و٢١ قيراط و٢٢ سهم تزرع مربوط أموالها
 السنوي ١١٢٩ جنيه و٣٢٩ مليم والباقي تالف ومنافع عموميه وبها من النخيل
 ٢٢٦٠٩ نخله مربوط أموالها السنوي ٥٦٥ جنيه و٢٢٥ مليم وأشهر عزبها
 عزبة مصطفى باشا ماهر وعزبة الخواجه أفركيه وعزبة حسن عبد الرحمن
 واخيه وأطيانها تروي من بحر البقر وترعة السعديه وترعة التوصيله ومتوسط
 ثمن القدان من ٢٠ الي ٣٠ جنيه وتبعد عن المركز بمسافة ٣٠ ساعة وأقرب
 طريق لها محطة اكياد واسم عمدتها الشيخ ابراهيم جلي

(كفر الحاج عمر) هو واقع شرقي فاقوس وفي شمال السكة الحديد
 الواضله الي الصالحية وعدد سكانه ٢٠٦١ نسمة وزمامه ١٣٩٣ فدان وكسور
 منها ١٢٨٨ فدان و١٥ قيراط و١٦ سهم تزرع مربوط أموالها السنوي ٦٦٠
 جنيه و٦٧٢ مليم والباقي تالف ومنافع عموميه وبه من النخيل ١٠٣٥٨ نخله

مربوط أموالها السنوي ٢٥٨ جنيه و ٩٥٠ مليم وأشهر عزبه عزبة حجازي السيد وعزبة جبر افندي السيد وعزبة ابراهيم بك خلوصي وأطيانه تروي من ترعة السمرانه وترعة السعيديه ومتوسط ثمن القدان من ٣٠ الي ٤٠ جنيه ويبعد عن المركز بمسافة ١ ساعه وأقرب طريق له محطة اكياد واسم عمدته الشيخ السيد حسن حسين طيله

(ا كباد الفتاوره) هي واقعة في جنوب دوامه والسكه الحديد الواصله الي الساحليه وبها محطة السكه الحديد وعدد سكانها ٣٨٣٣ نسمة وزمامها ٩٩٣٢ فدان وكسور منها ٧٨١١ فدان و٢٣ قيراط تزرع مربوط أموالها السنوي ١٦٩٥ جنيه و ٥٨٣ مليم والباقي تالف ومنافع عمومية وبها من النخيل ٢٥٣٥٣ نخله مربوط أموالها السنوي ٦٣٣ جنيه و ٨٢٥ مليم وأشهر عزبها عزبة مسلم سالم وعزبة محمد افندي رمزي وعزبة آمنه هانم وعزبة صالح عراقبي وعزبة محجوب الحوت وعزبة الشيخ محمد محمد ونس وعزبة موسى هاشم وعزبة يوسف واعر وعزبة مصطفى بك خليل وعزبة محمود سليمان وعزبة سالم علي الحيوان واخوته وعزبة أمين بك غالي وعزبة يوسف افندي نصر الله وعزبة جنين افندي نخله وعزبة سليمان محمد العسكري وعزبة نقولا كرمي وعزبة محمد بطيخ وعزبة مصطفى افندي توفيق وعزبة دمترى باقبلي وعزبة الخواجه بزئلا وعزبة عمر العسكري وعزبة سليمان بك السيد اباظه وعزبة الشيخ اسماعيل العزازی وأطيانها تروي من ترعة اكياد وترعة السمرانه وجناية السكه الحديد ومتوسط ثمن القدان من ٣٠ الي ٤٠ جنيه ويبعد عن المركز بمسافة ١٣٠ ساعه وأقرب طريق لها المحطة المسماة باسمها واسم عمدتها الشيخ محمد علي هليل

(صان الحجر) هي واقعة بجوار التلول القديمة وهي غربي بحر موسى وفي شمال تلراك وهي مدينة قديمة من المدن الشهيرة في الوجه البحري وقد ترجم هذا الاسم مترجمو التوراه بكلمة تسوان وقالوا انها كانت تحت مصر في زمن موسى عليه السلام وترجمه (ارشيل) القبطي بكلمة جاييه وفي بعض كتب الاقباط بكلمة جاني وفي الكتب العربية صان أو صاجان وهي مقر العائلة الحادية والعشرين والثالثة والعشرين الفرعوية وكانت مدة الاولي مايه وثلاثين سنه وملوكها سبعة والثانية تسعا وثمانين سنه وملوكها أربعة ولم يمكن معرفة الوقت الذي خربت فيه هذه المدينة وأول من عين موضعها الاب (سيكار) وبها كثير من الآثار القديمة وبعض تكسب أهلها من صيد السمك وأغلب أراضيها رمال وعدد سكانها ٢٥٤٣ نسمة وزمامها ٤٩٢٦٤ فدان وكسور منها ١٩٤٧ فدان و٣ قراريط و٧ أسهم تزرع مربوط أموالها السنوي ٣٠٠ جنيه و٢٧٣ مليم والباقي تالف ومنافع عموميه وبها من النخيل ٣٠٩ نخله مربوط أموالها السنوي ٧ جنيه و٢٣٥ مليم وبها أطيان للاوقاف وأشهر عزبها عزبتي يوسف مكلف وعزبة على احمد وأطيانها تروي من بحر المحش وبحر أبو غالي وبحر أبو خليل وبحر الطويل وبحر فاقوس وبحر حادوس وبحر أبو شعيره وبحر الكراكه وبحر عين چاهين ومتوسط ثمن القدان من ١٠ الي ٢٠ جنيه وتبعد عن المركز بمسافة ٥ ساعه وأقرب طريق لها محطة الصالحيه واسم عمدتها الشيخ اسماعيل سيد احمد

(المناجاة الكبرى والصغرى) هما واقعتان في حدود المديرية من الشمال وشرقي صان الحجر بنحو أربعة آلاف متر وهما متجاورتان ويقال لهما المناجتان وفي شمال المناجاة الصغرى تلول قديمة وفي شمالها الشرق أيضا محل يدعى

أم غفن يزعم الناس ان به شهداء من الصحابة ويزورونه ويعقدون له مولدين
 كل عام في عيد النطار وعيد الاضحى وبها أطيان للاوقاف وكثيرا من شجر
 الطرفا وبها مسجدان وبعض تكسب أهلها من صيد السمك وصناعة الجبن
 وثمر النخيل وأرضها جميعها رمال ومتصله بالاراضي الشامية وعدد سكانها
 ٣٦١٩ نسمة وزمامها ٤٦٧٥٣ فدان وكسور منها ٨١٠٠ فدان و٦ قراريط و١٢
 سهم تزرع مربوط أموالها السنوي ٢٧٣٥ جنيته و٤٣٠ مليم والباقي تالف
 ومنافع عموميه وبها من النخيل ٨١٩٩ نخلا مربوط أموالها السنوي ٢٠٤ جنيته
 و٩٧٥ مليم وأشهر عزبها عزبة عايو ديونس الطحاوي وعزبة خالد فيصل الطحاوي
 وعزبة سعود يونس الطحاوي وعزبة غومه راجح الطحاوي وعزبة مازن عامر
 الطحاوي وعزبة منازع عامر الطحاوي وعزبة صميده سليمان الطحاوي وعزبة
 نصر صميده الطحاوي وعزبه رسلان سليمان الطحاوي وعزبة علي افندي نده
 وعزبة علي المعادي وعزبة الحاج محمد المالكي وعزبة الخواجه كوستيه جواني
 وعزبة عبد النبي عوض وعزبة محمد مجلي وعزبة عبد المجيد سليمان وعزبة محمد
 احمد التخفاخ وعزبة عبد الحق افندي ابراهيم وعزبة حسن حسين النجار
 وشريكه وعزبة الخواجه باسيلي وعزبة محمد عبد الله وشركاه وعزبة عيد أغا
 كامل وعزبة محمد افندي بسيوني وعزبة الخواجه وتدولين سجرن وعزبة
 موسى الضواهري وعزبة عبد المال افندي عبد الرازق وعزبة الست نورجمال
 وعزبة عطا الله جنيدي وشريكه وأطيانها تروى من رعة السماءه ومتوسط
 ثمن الفدان من ١٠ الى ٢٠ جنيته ويبعدان عن المركز بمسافة ٤ ساعه وأقرب طريق
 لهما محطة الصالحيه واهم عمدة المناجاة الكبرى الشيخ حسين حسن محمود
 والمناجاة الصغرى الشيخ عطا الله سليمان جنيدي

(قصاصين الشرق) هي واقعة في شمال سماكين الشرق وفي جنوب
 الاخيوه وعدد سكانها ١٢١١ نسمة وزمامها ٩٢٠ فدان وكسور منها ٣٢٨ فدان
 و٨ قراريط و٦ أسهم تزرع مربوط أموالها السنوي ١١٦ جنيه و٥٦٠ مليم
 والباقي تالف ومنافع عموميه وبها من النخيل ١٦٨٤٨ نخله مربوط أموالها
 السنوي ٤١٢ جنيه و٢٠٠ مليم وأطيانها تروى من ترعة قصاصين وترعة عرابي
 وأغلب تكسب أهلها من ثمر النخيل ومتوسط ثمن القدان من ١٥ الي ٢٥ جنيه
 وتبعد عن المركز بمسافة ٤ ساعه وأقرب طريق لها محطة الصالحيه واسم عمدتها
 الشيخ الاماعيسي

(الاخيوه) هي واقعة شرقي قهبونه وغربي جزيرة الزلاقيات وعدد
 سكانها ٤٩٨٣ نسمة وزمامها ١٥٨٣٥ فدان وكسور منها ١٠٠٢٧ فدان و١٨
 قيراط تزرع مربوط أموالها السنوي ٢٣٣٨ جنيه و٣٩٣ مليم والباقي تالف
 ومنافع عموميه وبها من النخيل ١٨٢٧١ نخله مربوط أموالها السنوي ٤٥٦ جنيه
 و٧٧٥ مليم وأشهر عزبها عزبة موسى بركات وعزبة جندل يونس الطحاوي
 وعزبة البرنس عزيز بك وعزبة الست هوي وعزبة ورثة عبد الرحمن أفندي
 وعزبة أمين باشا وعزبة محبوب سيد احمد الحوت وعزبة عبد الله عبد الرحيم
 وعزبة عوده حسن غازي وعزبة سليمان ابو الخير وعزبة فرج مبدى وعزبة
 عمر النبشي وعزبة محمد حسن الكبير وعزبة انجال محرم بك وعزبة بشاره
 يونس الطحاوي وعزبة مجاور مبدى وعزبة عبد الحق أفندي محمد وعزبة محبوب
 بشاره وعزبة السعدي بشاره وعزبة شليل محمد النبشي وعزبة طناش بكالولي
 وأخيه وأطيانها تروى من بحر فاقوس وترعة المناجاة وترعة الاخيوه ومتوسط
 ثمن القدان من ٢٠ الي ٤٠ جنيه وتبعد عن المركز بمسافة ٤ ساعه وأقرب طريق

لها محطة الصالحية واسم عمدتها الشيخ سيد أحمد عبد العزيز
 (سماكين الشرق) هي واقعة في جنوب قصاصين الشرق وفي شمال
 الصالحية وعدد سكانها ٨٠٠ نسمة وزمامها ١٢٩٣ فدان وكسور منها ١٣٠ فدان
 و٢٢ قيراط و٢ سهم تزرع مربوط أموالها السنوي ٤٠ جنيهه و٧٠٢ مليم
 والباقي تالف ومنافع عموميه وبها من النخيل ١٥١٣٧ نخله مربوط أموالها
 السنوي ٣٧٨ جنيهه و٤٢٥ مليم وأغاب تكسب أهلها من ثمر النخيل وأطيانها
 تروي من بحر فاقوس وترعة السمانه ومتوسط ثمن الفدان من ١٠ الى ٢٠
 جنيهه وتبعد عن المركز بمسافة ٤٠ر٣ ساعة وأقرب طريق لها محطة الصالحية
 واسم عمدتها عبد العال أفندي عبد الرازق المنعم عليه بالرتبة الثالثة

(سماكين الغرب) هي واقعة في الشمال الغربي لقهبونه وفي جنوب
 صنيطة الرفاعيين وعدد سكانها ١٨٠٠ نسمة وزمامها ٨٤٨٩ فدان وكسور منها
 ٢٨٩٠ فدان و٦ قراريط و١٤ سهم تزرع مربوط أموالها السنوي ٦٥٥ جنيهه
 و٨٧٦ مليم والباقي تالف ومنافع عموميه وبها من النخيل ٢١١ نخله مربوط أموالها
 السنوي ٥ جنيهه و٢٧٥ مليم واشهر عزبها عزبة سليمان محمد عامر وعزبة عبد
 الرازق بك محمد عامر وعزبة علي حسن عامر وعزبة عبد الحق أفندي ابراهيم
 وعزبة عثمان ابراهيم وعزبة عبد القادر عمر وعزبة المصري يونس الطحاوي
 وعزبة ابو شوشه الشرقاوي الطحاوي وعزبة موسى علي الشناوي وعزبة حسن
 محمد حباص وعزبة مقبل سليمان محمد عامر وأطيانها تروي من بحر فاقوس
 وترعة السمانه ومتوسط ثمن الفدان من ١٥ الى ٢٥ جنيهه وتبعد عن المركز
 بمسافة ٣ ساعة وأقرب طريق لها محطة فاقوس ومعين لها عمدتان عمدة القسم
 الاول الشيخ محمد ابراهيم عمر وعمدة القسم الثاني الشيخ علي حسن عامر

(الصالحية) هي واقعة بجزيرة من الرمال وفي حدود المديرية من الشمال الشرقي وشرقي المناجيتين نحو ثمانية الاف متر وشرقها كثيب كبير من الرمل وهي جملة كنوز وأغلب تكسب أهلها من ثمر النخيل وبها عائلة الحوت الشهيرة وقد غمرو في بحار نعم العائلة المحمدية والاحسانات الخديوية الى الآن وسميت بالصالحية نسبة الى واضعها الملك الصالح نجم الدين أيوب وهو الذي وضع الطريق بين مصر ودمشق الشام ووضع هذه البلدة بارض السباخ على طرف الرمل وذلك في سنة اربعة واربعين وستمائة لتكون منزلة للمسافرين اذا خرجوا من الرمل او بها مقام الوالي الصالح الشيخ حسن اللبني الصامت العجمي وعدد سكانها ٤٥٥٥ نسمة وزمامها ١٧١٤٩ فدان وكسور منها ٤٧٣٧ فدان و٢٢ قيراط و١٤ سهما تزرع مربوط أموالها السنوي ١١٠٤ جنيه و٣٨ مليم والباقي تالف ومنافع عموميه وبها من النخيل ٥٨٩٧٠ نخلة مربوط أموالها السنوي ١٤٧٤ جنيه و٢٥٠ مليم وأشهر عزبها عزبة عيدروس افندي محمد الحوت وعزبة قومباية هولنده وعزبة الخواجه جبرائيل عبد الله خوري وعزبة جاد محبوب الحوت وأطيانها تروي من ترعة السماكين وترعة الاخيوه وترعة القصاصين وترعة الجبل وجنابية السمكة الحديد ومتوسط ثمن الفدان من ١٠ الى ٢٠ جنيه وتبعد عن المركز بمسافة ٣ ساعة وأقرب طريق لها المحطة المسماة باسمها واسم عمدتها عيد اروس افندي محمد الحوت المنعم عليه بالرتبة الثالثة

(حصه المناصره) هي واقعة في شمال قهبونه وفي جنوب مصرف بحر البقر وعدد سكانها ٥٠٩ نسمة وزمامها ٩٦٠ فدان وكسور منها ٨٧١ فدان و١٣ قيراط و١٦ سهم تزرع مربوط أموالها السنوي ٣٣١ جنيه و٥٥٧ مليم والباقي تالف ومنافع عموميه وبها من النخيل ٢٩٢٤ نخلة مربوط أموالها السنوي ٧٣

جنيه و ١٠٠ مليم وأشهر عزبها عزبة طاهر مجلى وعزبة راغب سليمان الطحاوي
وعزبة مصطفى بك خليل وأطيانها تروي من ترعة الميزايه ومتوسط ثمن
القدان من ١٥ الى ٢٥ جنيه وتبعد عن المركز بمسافة ٢٤٠ ساعه وأقرب
طريق لها محطة فاقوس واسم عمدتها الشيخ مصطفى محمد اسماعيل

(قهبونه والحماديين) هي واقعه في جنوب المناصره وبين مصرف بحر
البقر وترعة السمرانه وعدد سكانها ٣٤٧٧ نسمة وزمامها ٨٤٩٩ فدان وكسور
منها ٦١٦٨ فدان و٢٣ قيراط و١٢ سهما تزرع مربوط أموالها السنوي ١٧٧١
جنيه ١٨٩ مليم والباقي تالف ومنافع عموميه وبها من النخيل ١٧٥٩٦ نخله
مربوط أموالها السنوي ٤٣٩ جنيه و٩٠٠ مليم وبعض تكسب أهلها من ثمر
النخيل وأشهر عزبها عزبة دهشان شعلان وعزبة الشيخ طلبه حسن وشريكه
وعزبة أبو العلا على الشاهد وعزبة الست خديجه وعزبة أحمد أغا حسن وعزبة
خليفه على العرجاني وعزبة الخواجه بني سكلاجي وعزبة راغب سليمان الطحاوي
وعزبة الخواجه بانكو سكلاجي وعزبة حسن مصطفى وعزبة محمد أفندي نظيف
المهندس وعزبة منصور الدرهمي وعزبة علي محمد حمد وعزبة عبد المسيح أفندي
موسى وعزبة محجوب سالم وعزبة حسن سيد أحمد العارني وعزبة مصطفى
بك خليل وعزبة ورثة محمد اسماعيل وعزبة سعد خليل وعزبة عوض بك
سلامه وعزبة عطوان حسن غازي وعزبة السيد وهبه وعزبة محمد علي
المكاوي وأطيانها تروي من ترعة السماعنه وترعة الاخيوه وترعة الهنادي
ومتوسط ثمن القدان من ١٥ الى ٢٥ جنيه وتبعد عن المركز بمسافة ٢ ساعه
وأقرب طريق لها محطة أكباد واسم عمدتها الشيخ حسن العارني
(دوامه) هي واقعه في شمال أكباد وبها قبيلة عربان السماعنه وهي من

القبائل الشهيرة وعدد سكانها ٦٠٣٣ نسمة وزمامها ٨٠١٢ فدان وكسور منها ٦٤٩٠ فدان و ٢٠ سهم تزرع مربوط أموالها السنوي ١٦٥٩ جنيه و ٥٣١ مليم والباقي تالف ومنافع عمومية وبها من النخيل ٢٧٤٧٥ نخلة مربوط أموالها السنوي ٦٨٦ جنيه و ٥٧٨ مليم وبعض تكتسب أهلها من ثمر النخيل وأشهر عزبها عزبة عبد الرحمن محمد وعزبة أحمد سيد احمد محرم وعزبة امام بك محمد اسماعيل وعزبة عيذاروس أفندي محمد اسماعيل وعزبة محمود بك لبيب وعزبة طه أفندي مختار وعزبة صقر على وعزبة محمد بك أمين وعزبة عبد المسيح أفندي موسى وعزبة عبد السيد أفندي أنطون وشريكه وأطيانها تروى من ترعة السماعنه وترعة السمرانه ومتوسط ثمن الفدان من ١٥ الي ٢٥ جنيه وتبعد عن المركز بمسافة ١٤٠ ساعة وأقرب طريق لها محطة اكياد واسم عمدتها الشيخ على حسين القرناوي

(قنتير) هي واقعة في الشمال الغربي لعرب السماعنه وفي جزر ببحر فاقوس وعدد سكانها ١٨٠٢ نسمة وزمامها ٢٦٤١ فدان وكسور منها ٢٤٧٥ فدان و ٢١ قيراط و ١٢ سهم تزرع مربوط أموالها السنوي ١٠١٧ جنيه و ٥٥٤ مليم والباقي تالف ومنافع عمومية وبها من النخيل ٣٨٥٢ نخلة مربوط أموالها السنوي ٩٦ جنيه و ٣٠٠ مليم وأشهر عزبها عزبة يوسف أفندي محمد اليسرجي وعزبة محمد راتب باشا وعزبة سالم الاحزم وعزبة محمد سلامة واخوته وعزبة موسى باشا وعزبة مصطفى بك خليل وعزبة كريمات عبد الرحمن باشا رشدي وأطيانها تروى من ترعة السماعنه وترعة قنتير وترعة الديدون وترعة السيد عمار ومتوسط ثمن الفدان من ٢٠ الي ٣٠ جنيه وتبعد عن المركز بمسافة ٢ ساعة وأقرب طريق لها محطة فاقوس واسم عمدتها الشيخ صالح يعقوب

(الزالي) هي واقعة في شمال بحر فاقوس وشرقي ترعة الزالي وعدد سكانها ٢١٢٣ نسمة وزمامها ٣٤٣٩ فدان وكسور منها ٣٣٠٨ فدان و٢٢ قيراط و٤ أسهم تزرع مربوط أموالها السنوي ١٠٣٢ جنيه و١٧٤ مليم والباقي تالف ومنافع عموميه وبها من النخيل ٢٩١١ نخله مربوط أموالها السنوي ٧٢ جنيه و١٧٥ مليم وأشهر عزبها عزبة نقولا ايوب وأولاد أخيه وعزبة موسى باشا وعزبة راتب باشا وعزبة عيسي عبد الرحمن وعزبة الخواجه قسطندي وعزبة علي مطر وعزبة محمد منصور وعزبة حسين محمد واخوته وعزبة موسى مبدى وعزبة الخواجه بني خلونتي وعزبة سعود يونس الطحاوي وعزبة محمد أفندي احمد واخوته وعزبة الخواجه جورجى مشخاه وعزبة وقف الباشا وأطيائها تروى من بحر فاقوس وترعة الزالي ومتوسط ثمن الفدان من ٢٠ الى ٣٠ جنيه وتبعد عن المركز بمسافة ٢ ساءه وأقرب طريق لها محطة فاقوس واسم عمدتها الشيخ على محمد سالم

(صنيطة الرفاعيين) هي واقعة في شمال البيروم بنحو ثمانية آلاف وخمسمائة متر وعدد سكانها ٥٩٦٨ نسمة وزمامها ٢٨٩٤٣ فدان وكسور منها ١٠٦٥١ فدان وه قراريط ٢٠ سهم تزرع مربوط أموالها السنوي ٢٣٦٣ جنيه و٩٥٧ مليم والباقي تالف ومنافع عموميه وبها من النخيل ٧١٩٦ نخله مربوط أموالها السنوي ١٧٩ جنيه و٩٠٠ مليم وأشهر عزبها عزبة الشيخ على وهبه وشركاه وعزبة راشد بك عفت وعزبة ورثة حسين أغا قاوئش اغاصي وعزبة محمد محمد طراييك واخوته وعزبة الشيخ محمد ابو الذهب وعزبة على خليفه وشركاه وعزبة عمراكي سعد واخوته وعزبة الشيخ عبد الله المطار وعزبة الخواجه بني خلونتي وعزبة درويش بك سيد أحمد وعزبة بدران السيد وعزبة مخايل

أفندي أيوب وعزبة سالم عطوي وشركاه وعزبة منشاوي مفتاح وعزبة خليل بك وهبي وعزبة عبدالقادر الجوهري وعزبة سليم إبراهيم صالح وعزبة الخواجه جورجى مشنقا وعزبة الشيخ حسن عبد الرحمن وأطيانها تروى من بحر فاقوس وترعة النزالي وترعة الشراقي وترعة النظام وترعة السعدية وترعة قراجة وبحر المشرع ومتوسط ثمن الفدان من ٢٠ الى ٣٠ جنيته وتبعد عن المركز بمسافة ٣٠ ر ٢ ساعة وأقرب طريق لها محطة فاقوس واسم عمدتها الشيخ محمد سالم

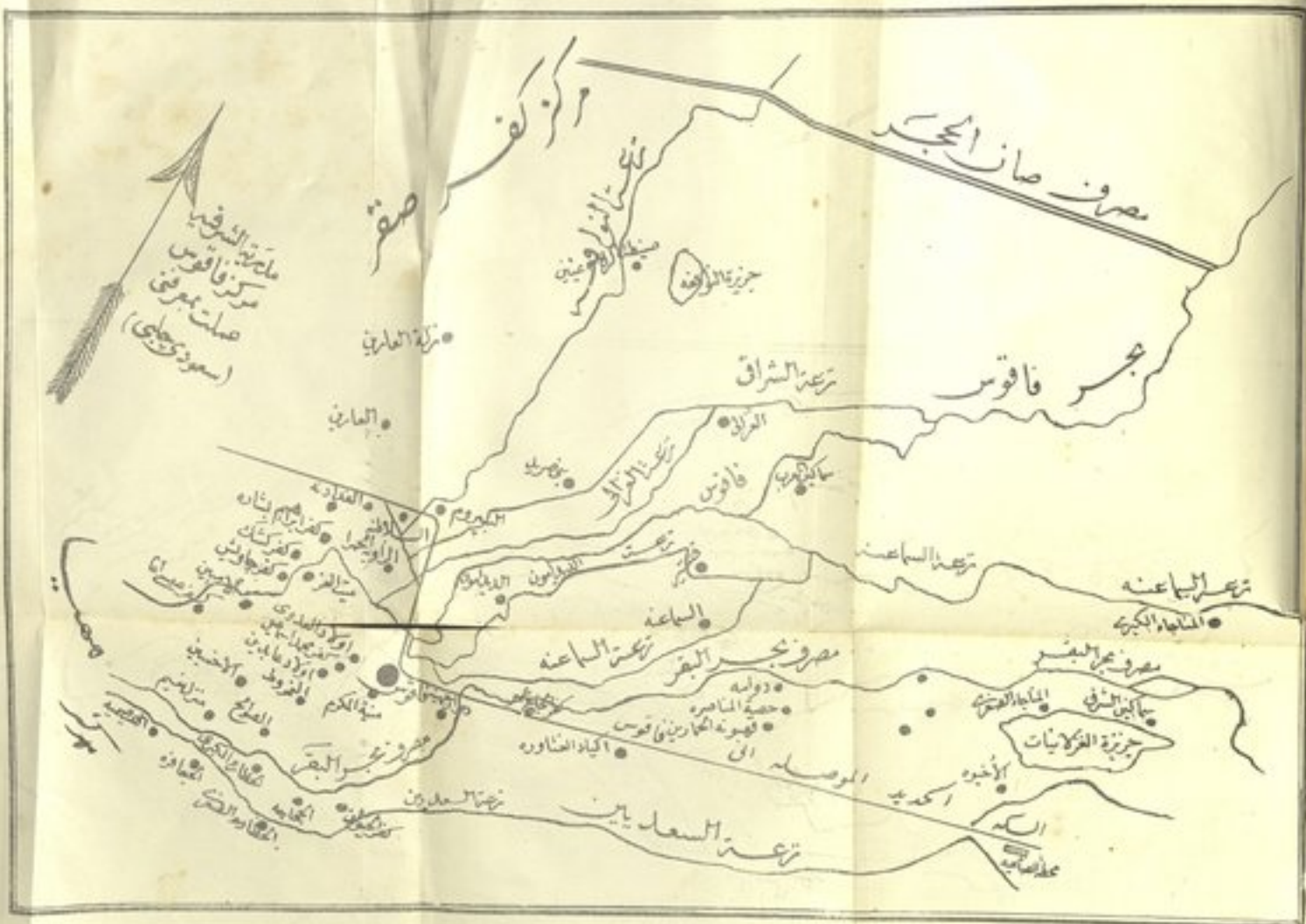
(بني صريد) هي واقعة شرقي نزلة العارين وغربي عرب السماعنة وعدد سكانها ٢٠١٥ نسمة وزمامها ١٨٠٠ فدان وكسور منها ١٧٤٣ فدان وه قراريط و٤ أسهم تزرع مربوط أموالها السنوي ٦٤٢ جنيته و٥٢٤ مليم والباقي تالف ومنافع عموميه وبها من النخيل ١١٧٨ نخلة مربوط أموالها السنوي ٢٩ جنيته و٤٥٠ مليم وأطيانها تروى من بحر فاقوس وترعة النوافع وترعة النزالي وترعة الشراقي ومتوسط ثمن الفدان من ٣٠ الى ٤٠ جنيته وتبعد عن المركز بمسافة ١٢٠ ر ١ ساعة وأقرب طريق لها محطة فاقوس واسم عمدتها الشيخ كيلاني عمر (البيروم) هي واقعة في شمال السكة الحديد وشرقي الديدامون وغربي السلطنة وعدد سكانها ٢٧٧٦ نسمة وزمامها ٢٠٢٩ فدان وكسور منها ١٩١٠ فدان و١٨ قيراط و١٢ سهم تزرع مربوط أموالها السنوي ١٣٦٤ جنيته و٥٣٢ مليم والباقي تالف ومنافع عموميه وبها من النخيل ٣٣٧٠ نخلة مربوط أموالها السنوي ٨٤ جنيته و٢٥٠ مليم وأشهر عزبها عزبة بانوش بك فبحي وعزبة الخواجه بركلي تمبا كولو وعزبة احمد هندي وعزبة بطركخانه الاقباط وعزبة محمد بك رمضان وعزبة احمد بك سري وعزبة الشيخ محبوب سالم وعزبة وريثة مصطفى

افندي محمد وعزبة يوسف افندي فهمي وأطيانها تروى من بحر فافوس وترعة النوافه وترعة النبوي وترعة الشراقي وترعة النزالي وترعة الصادي وجناية السكه الحديد ومتوسط ثمن الفدان من ٣٠ الى ٤٠ جنيه وتبعد عن المركز بمسافة ٥٠ دقيقة وأقرب طريق لها محطة فافوس واسم عمدتها الشيخ محمد عمر هندی الصغير

(نزلة العارين) هي واقعة في شمال العارين وغربي بني صريد وعدد سكانها ١٣٥٧ نسمة وزمامها ١٤٠١ فدان وكسور منها ١٢٨٩ فدان و١٢ قيراط و١٢ سهم تزرع مربوط أموالها السنوي ٥٤٢ جنيه و ٨٧٠ مليم والباقي تالف ومنافع عموميه وبها من النخيل ١٣٤٥ نخلة مربوط أموالها السنوي ٣٣ جنيه و ٦٢٥ مليم وأشهر عزبها عزبة احمد سيد احمد وعزبة على سويلم وعزبة ورثة على الدين باشا وعزبة على حسن وشركاه وعزبة بدران السيد وشركاه وعزبة بطركخانه الاقباط وعزبة حسن نايل المرصفاوى وعزبة سالم افندي السيد وأطيانها تروى من ترعة البيروم وترعة العبد وترعة الرمل وترعة أولاد موسى وترعة المسديه ومتوسط ثمن الفدان من ٢٠ الى ٣٠ جنيه وتبعد عن المركز بمسافة ٣٠ ر ساعة وأقرب طريق لها محطة الغابه واسم عمدتها الشيخ عطيه خليل (العارين) هي واقعة في شمال السكه الحديد التواصله الى الصالحيه بنحو الف متر وكانت قديما رأس مركز وبعض تكسب أهلها من ثمر النخيل وعدد سكانها ١٥٥٨ نسمة وزمامها ١٦٤٣ فدان وكسور منها ١٥٣٣ فدان و٢٣ قيراط و ١٠ سهم تزرع مربوط أموالها السنوي ٩٢٦ جنيه و ٥١٣ مليم والباقي تالف ومنافع عموميه وبها من النخيل ٤٠٤٤ نخلة مربوط أموالها السنوي ١٠١ جنيه و ١٠٠ مليم وأشهر عزبها عزبة ناشدبك وعزبة ورثة نعمان

بك وعزبة ورثة على افندي راغب وعزبة الخواجه بنايوتي وعزبة ورثة يونس
 افندي وعزبة ورثة شحاته القريني وعزبة احمد افندي خفاجي وأطيانها تروي
 من ترعة المسايده وترعة البلد وترعة الحصوه ومتوسط ثمن الفدان من ٢٠
 الى ٣٠ جنيه وتبعد عن المركز بمسافة ٢٠ ر ١ ساعة وأقرب طريق لها محطة
 الغابه واسم عمدتها الشيخ ابراهيم حسن الهريظي





مركز الشريعة
مركز فاقوس
صلت بمعرق
(سعودي حيا)

مركز الكوفة

صرف صان الحجد

مركز الفارين

جزيرة الفرافنة

مركز الشرق

مركز فاقوس

الغارين

الزلا

بصرى

فاقوس

العقادة

الكوروم

اللاطف

الراوية

مركز الشرق

مركز الشرق

مركز الشرق

مركز الشرق

مركز الشرق

مركز الشرق

الديلمون

الساعة

مركز الساعة

مركز الساعة

مركز الساعة

مركز الساعة

مركز الساعة

مركز الساعة

مركز الساعة

مركز الساعة

مركز الساعة

مركز الساعة

مركز الساعة

مركز الساعة

مركز الساعة

مركز الساعة

مركز الساعة

مركز الساعة

مركز الساعة

مركز الساعة

مركز الساعة

مركز الساعة

مركز الساعة

مركز الساعة

مركز الساعة

مركز الساعة

مركز الساعة


مركز الساعة

مركز الساعة

مركز الساعة

مركز الساعة

مركز الساعة



(مقدار الاطيان التي تزرع في كل مركز ومربوط أموالها السنوي)

س	ط	فـسـدـان	ايم	جنيـهـ	
٢٢	١٤	١١٣٩٥٠	٢٠٣	٩٦٣٠٩	مركز الزقازيق
١٢	١٣	٧٤٧٥٠	١١	٩٤٦٤٠	» منيا القمح
	٢	٨٤٦٢٦	٣٣٤	٧٦٢٠٧	» بلبيس
٨	٢٢	٦٧٣٦٩	١٨٠	٦١٣٧٠	» ههيا
١	١	٩٢٦٠٠	١٧٧	٤٥٠٢٣	» كفر صقر
٩	١١	١٠٣٠٣١	٧٨٦	٣٥٨٥٢	» فاقوس
٤	١٧	٥٣٦٣٥٨	٦٩١	٤٠٩٤٠٢	المجموع

(مقدار النخيل في كل مركز ومربوط أموالها السنوي)

عـدـد	ايم	جنيـهـ	
١٤٠٦٧٤	٨٥٠	٣٥١٦	مركز الزقازيق
٠٢٨٨٩٦	٤٠٠	٠٧٢٢	» منيا القمح
١٠١٦٦٦	٦٥٠	٢٥٤١	» بلبيس
٠٥٨٣١٤	٨٥٠	١٤٥٧	» ههيا
٠٧١٨٩٩	٤٧٥	١٧٩٧	» كفر صقر
٢٧٢٦٠١	٠٢٥	٦٨١٥	» فاقوس
٦٧٤٠٥٠	٢٥٠	١٦٨٥١	المجموع


(الجنمالك اي التفائيش الموجوده بالمديرية)

١	تفتيش الزنكاون	٦	تفتيش ميت جابر
٢	» بردين	٧	» الجوسق
٣	» تل حوين	٨	» صبيح
٤	» كفر الحمام	٩	» طوخ القراموص
٥	» الحلاوات	١٠	» كنهورنجيم

الوارد نخزينة المديرية والمنصرف


	جنيه	مايم
وارد الخزينة في السنة	٤٨٩٨٤٧	٦٥٤
المنصرف سنويا في مرتبات عموم مستخدمي المديرية	١٨٥٣٥	٥٢٧
ماعداد مستخدمي المحكمة الاهلية		





Handwritten text, possibly a list or table, with faint lines and illegible characters.





916.2:S52A:c.1

شلمى ، سعودى

A دليل الشرقىة فى وصف بلاد المديرية

AMERICAN UNIVERSITY OF BEIRUT LIBRARIES



01040304

916.2:S52A

شلمى ، سعودى .

دليل الشرقىة فى وصف بلاد

916.2
S52A

